



НАУЧНО-ИССЛЕДОВАТЕЛЬСКОЕ, ПРОЕКТНОЕ  
ПРОИЗВОДСТВЕННОЕ ПРЕДПРИЯТИЕ  
ПО ПРИРОДООХРАННОЙ ДЕЯТЕЛЬНОСТИ  
**ООО «НЕДРА»**

Инва.№ 10697

Заказчик: ООО «Газпром проектирование»

**ГАЗОПРОВОД МЕЖПОСЕЛКОВЫЙ  
ОТ ГРС ИНТА ДО Г. ИНТА**

(Договор № 8000/Коми от «13» сентября 2021 г.)

ПРОЕКТНАЯ ДОКУМЕНТАЦИЯ

8000.050.П.0/0.0003.11/1465-1-СИД2.3.3

Часть 3. Градостроительная документация  
Книга 3. Основная часть проекта планировки территории.  
Графическая часть

Пермь, 2022



НАУЧНО-ИССЛЕДОВАТЕЛЬСКОЕ, ПРОЕКТНОЕ  
ПРОИЗВОДСТВЕННОЕ ПРЕДПРИЯТИЕ  
ПО ПРИРОДООХРАННОЙ ДЕЯТЕЛЬНОСТИ  
**ООО «НЕДРА»**

Заказчик: ООО «Газпром проектирование»

**ГАЗОПРОВОД МЕЖПОСЕЛКОВЫЙ  
ОТ ГРС ИНТА ДО Г. ИНТА**

(Договор № 8000/Коми от «13» сентября 2021 г.)

ПРОЕКТНАЯ ДОКУМЕНТАЦИЯ

8000.050.П.0/0.0003.11/1465-1-СИД2.3.3

Часть 3. Градостроительная документация  
Книга 3. Основная часть проекта планировки территории.  
Графическая часть

Изн. № подл.	
Подп. и дата	
Взам. инв. №	

Первый заместитель генерального директора –  
главный инженер

А.В. Мерц

Главный инженер проекта


А.Н. Холина

Пермь, 2022

**Список исполнителей**

Начальник отдела


землеустроительных работ

  
09.22  
(подпись, дата)

В.А. Быков


Заместитель начальника отдела

землеустроительных работ

  
09.22  
(подпись, дата)


Е.С. Орлова

Руководитель группы

  
09.22  
(подпись, дата)


Д.А. Коснырев

Кадастровый инженер

  
09.22  
(подпись, дата)

О.П. Коснырева

Нормоконтролер

  
09.22  
(подпись, дата)

В.А. Быков

## Содержание книги 3

<b>Обозначение</b>	<b>Наименование</b>	<b>Примечание</b>
8000.050.П.0/0.0003.11/1465-1-Сид2.3.3-С	Содержание книги 3	
8000.050.П.0/0.0003.11/1465-1-ССид2.3.3-СП	Основная часть проекта планировки территории. Графическая часть.	




## Содержание

<b>Содержание .....</b>	<b>3</b>
<b>Книга 3. Основная часть проекта планировки территории. Графическая часть.....</b>	<b>4</b>
<b>Чертеж границ зон планируемого размещения линейных объектов...</b>	<b>5</b>

### Книга 3. Основная часть проекта планировки территории. Графическая часть

Наименование чертежа	Примечание
Чертеж красных линий	Проектом не предусмотрено установление, изменение или отмена границ красных линий, обозначающих границы территорий общего пользования (в соответствии с Федеральным законом от 02.08.2019 г. № 283-ФЗ). Установление границ территорий общего пользования для размещения объекта не требуется, в связи с чем, красные линии не устанавливаются и чертеж красных линий не разрабатывается.
Чертеж границ зон планируемого размещения линейных объектов	Масштаб 1:1000 на 40 листах
Чертеж границ зон планируемого размещения линейных объектов, подлежащих реконструкции в связи с изменением их местоположения	Не разрабатывается. Проектом не предусмотрено размещение линейных объектов, подлежащих реконструкции в связи с изменением их местоположения



**Примечание:**

В соответствии с Постановлением Правительства РФ от 12.05.2017 №564 "Об утверждении Положения о составе и содержании проектов планировки территории, предусматривающих размещение одного или нескольких объектов" граница территории в отношении которой осуществляется подготовка проекта планировки территории определена по внешним границам максимально удаленных от планируемого маршрута прохождения линейного объекта зон с особыми условиями использования территории, которые подлежат установлению в связи с размещением этих линейных объектов.

В соответствии со ст.1 Градостроительного кодекса РФ красные линии – линии, которые обозначают границы территорий общего пользования и подлежат установлению, изменению или отмене в документации по планировке территории.

Документацией по планировке территории не предусмотрен выдел земельных участков относящихся к землям общего пользования, вследствие чего красные линии не устанавливаются.

В соответствии с данными МОГО "Инта" существующие (ранее установленные в соответствии с законодательством РФ) и отменяемые красные линии отсутствуют.

Граница зон планируемого размещения линейных объектов, устанавливается в соответствии с нормами отвода земельных участков для конкретных видов линейных объектов. Обоснование определения границ зон планируемого размещения линейных объектов указаны в Разделе 3. Материалы по обоснованию проекта планировки территории.

Граница зон планируемого размещения участков демонтажа не отражена в виду отсутствия.

Граница зон планируемого размещения линейных объектов, подлежащих реконструкции в связи с изменением их местоположения, не отражена в виду отсутствия.

Граница зон планируемого размещения временных зданий и сооружений не отражена в виду отсутствия.

План составлен по материалам изысканий, выполненных ООО "Недра" в сентябре-ноябре 2021года.

Система высот – Балтийская 1977года.

Система координат – МСК-11.

Сечение рельефа горизонталями через 0,5метра.

						8000.050.ИИ.0/0.0003.11/1465-1-СИД2.3.3			
						Газопровод межпоселковый от ГРС Инта до г. Инта			
Изм.	Кол.уч.	Лист	№ док.	Подпись	Дата	Проект планировки территории. Графическая часть	Стадия	Лист	Листов
Разработал				Коснырева	09.22		П	1	1
Рук.группы				Коснырева	09.22				
Нач.отдела				Быков В.А.	09.22				
ГИП				Холкина А.Н.	09.22	Схема расположения листов М 1:40 000	ООО НИПППД "Недра"		
Н.контроль				Быков В.А.	09.22		Формат А3		

Взам. инв.№	
Подпись и дата	
Инв.№ подл.	

Инв.№ подл.	Подпись и дата	Взам. инв.№

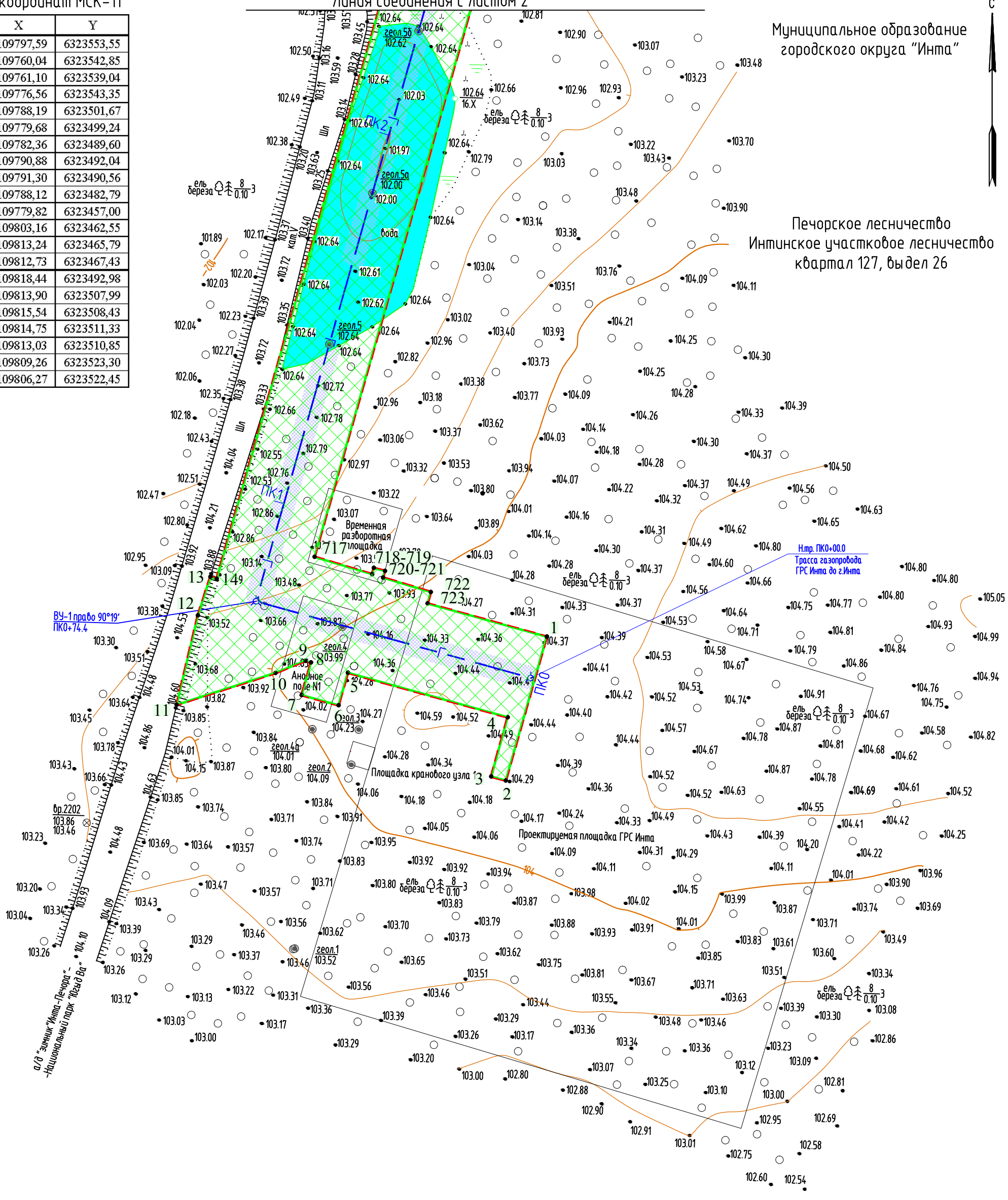
Каталог координат МСК-11

№Пикетаж	X	Y
1	1109797,59	6323553,55
2	1109760,04	6323542,85
3	1109761,10	6323539,04
4	1109776,56	6323543,35
5	1109788,19	6323501,67
6	1109779,68	6323499,24
7	1109782,36	6323489,60
8	1109790,88	6323492,04
9	1109791,30	6323490,56
10	1109788,12	6323482,79
11	1109779,82	6323457,00
12	1109803,16	6323462,55
13	1109813,24	6323465,79
14	1109812,73	6323467,43
717	1109818,44	6323492,98
718	1109813,90	6323507,99
719	1109815,54	6323508,43
720	1109814,75	6323511,33
721	1109813,03	6323510,85
722	1109809,26	6323523,30
723	1109806,27	6323522,45

Линия соединения с листом 2

Муниципальное образование городского округа "Инта"

Печорское лесничество  
Интинское участковое лесничество  
квартал 127, выдел 26



Примечание отражено на схеме расположения листов

Условные обозначения:

- -Граница территории, в отношении которой осуществляется подготовка проекта планировки;
- Граница зоны планируемого размещения линейных объектов на период строительства;
- 22• -Номер характерной точек границ зон планируемого размещения линейных объектов;
- Трасса проектируемого газопровода, охранный зона

8000.050.ИИ.0/0.0003.11/1465-1-СИД2.3.3										
Газопровод межпоселковый от ГРС Инта до г. Инта										
Изм.	Кол.ч.	Лист	№ док.	Подпись	Дата	Проект планировки территории. Графическая часть	Стадия	Лист	Листов	
Разработал		Коснырева			09.22		Чертеж планировки территории М 1:1000	П	1	40
Рук. группы		Коснырева			09.22					
Нач. отдела		Быков В.А.			09.22					
ГИП		Холина А.Н.			09.22					
Н.контроль		Быков В.А.			09.22					

ООО НИПППД "Недра"



Инв.№ подл.	Подпись и дата	Взам. инв.№

Линия соединения с листом Э

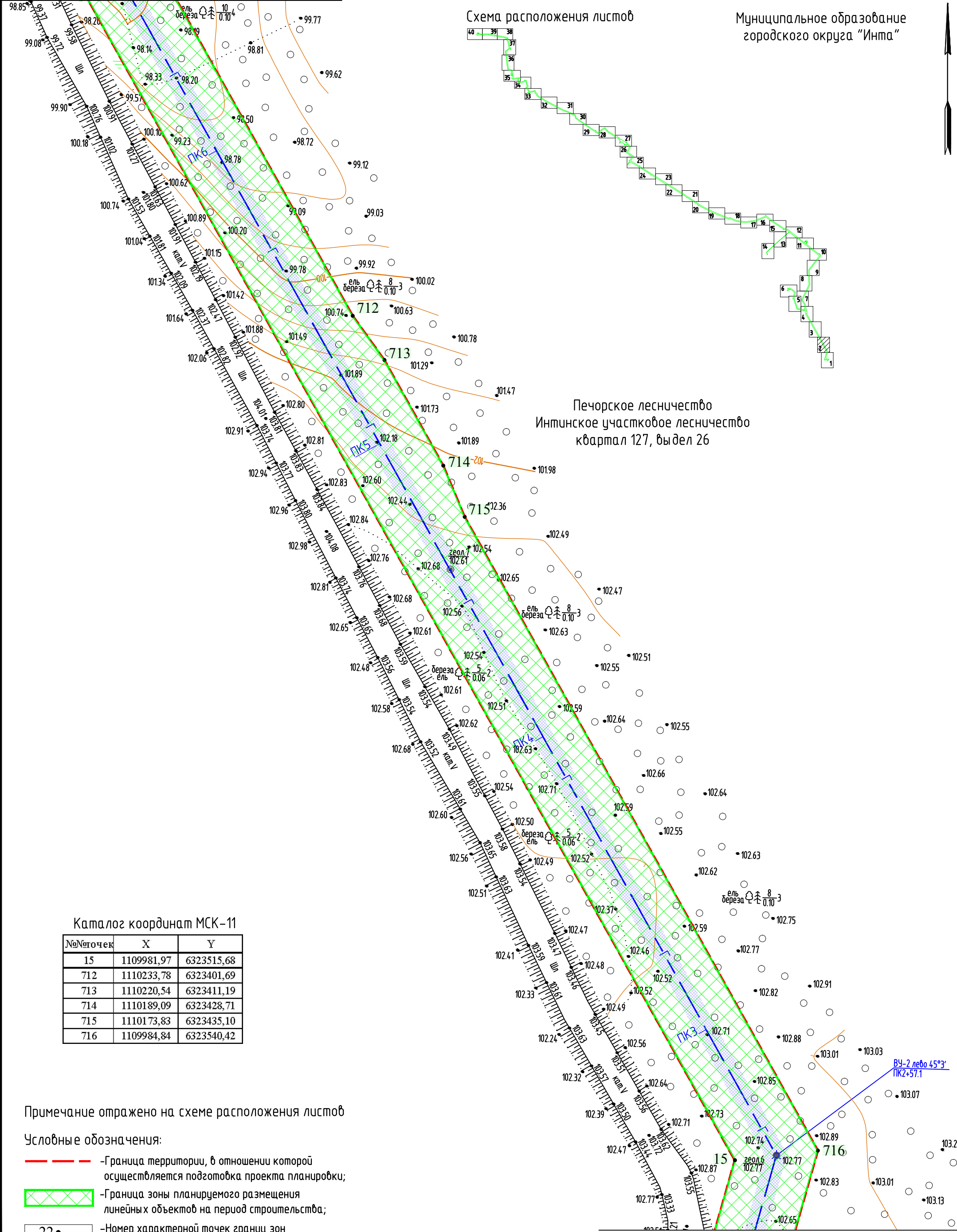
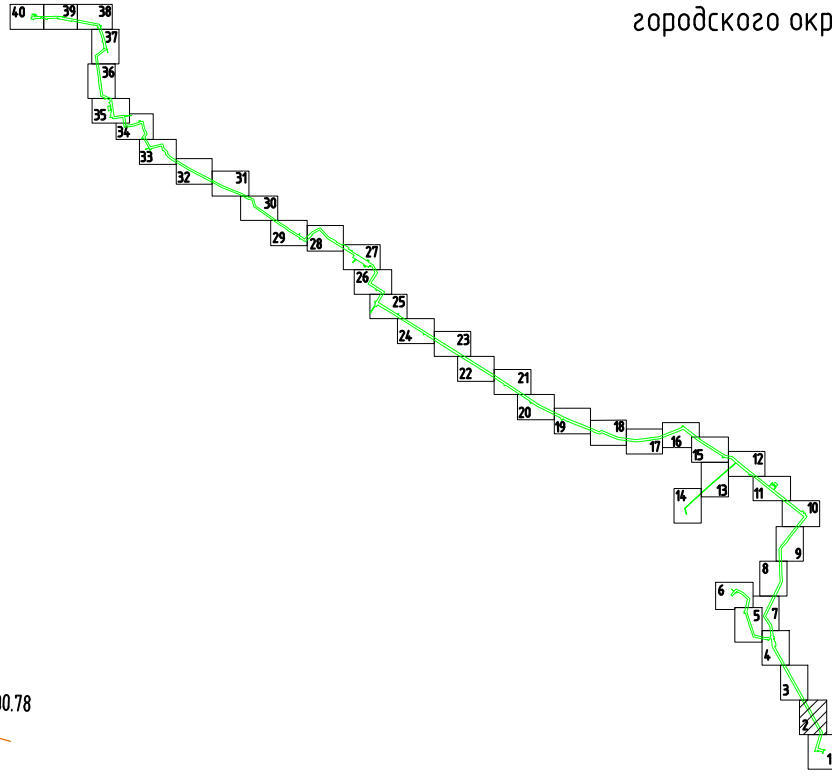


Схема расположения листов



Муниципальное образование городского округа "Инта"

Печорское лесничество  
Интинское участковое лесничество  
квартал 127, выдел 26

Каталог координат МСК-11

№ п/п	Х	У
15	1109981,97	6323515,68
712	1110233,78	6323401,69
713	1110220,54	6323411,19
714	1110189,09	6323428,71
715	1110173,83	6323435,10
716	1109984,84	6323540,42

Примечание отражено на схеме расположения листов

Условные обозначения:

- -Граница территории, в отношении которой осуществляется подготовка проекта планировки;
- Граница зоны планируемого размещения линейных объектов на период строительства;
- 22• -Номер характерной точек границ зон планируемого размещения линейных объектов;
- Г -Трасса проектируемого газопровода, охранная зона

Линия соединения с листом 1

Изм.	Кол.уч.	Лист	№ док.	Подпись	Дата

Чертеж планировки территории  
М 1:1000

Лист  
2

Инв.№ подл.	Подпись и дата	Взам. инв.№

Линия соединения с листом 4

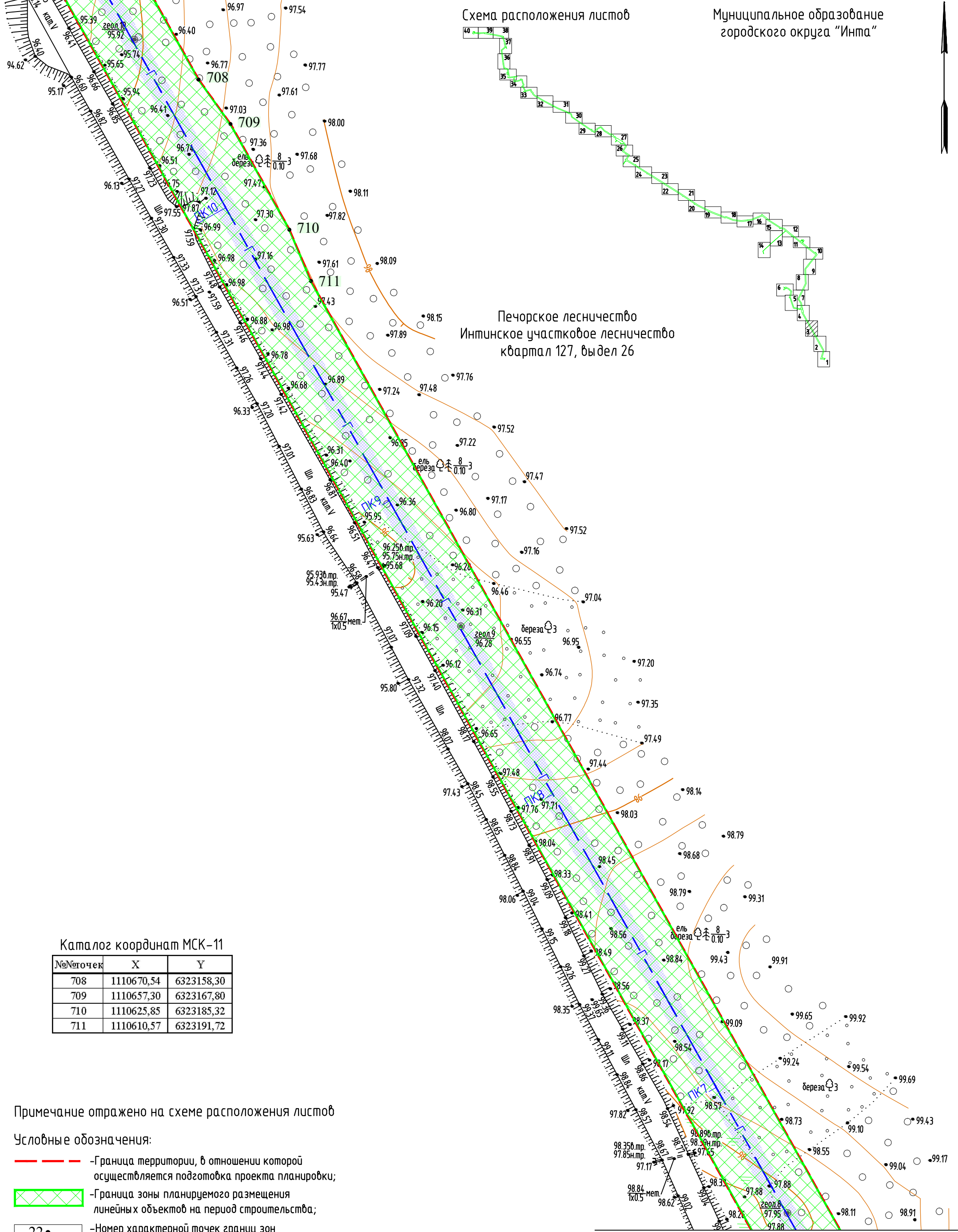


Схема расположения листов

Муниципальное образование городского округа "Инта"

Печорское лесничество  
Интинское участковое лесничество  
квартал 127, выдел 26



Каталог координат МСК-11

№№ точек	X	Y
708	1110670,54	6323158,30
709	1110657,30	6323167,80
710	1110625,85	6323185,32
711	1110610,57	6323191,72

Примечание отражено на схеме расположения листов

Условные обозначения:

- - - - Граница территории, в отношении которой осуществляется подготовка проекта планировки;
- Граница зоны планируемого размещения линейных объектов на период строительства;
- 22• - Номер характерной точек границ зон планируемого размещения линейных объектов;
- Трасса проектируемого газопровода, охранная зона

Линия соединения с листом 2

Изм.	Кол.уч.	Лист	№ док.	Подпись	Дата

Чертеж планировки территории  
М 1:1000

Лист  
3

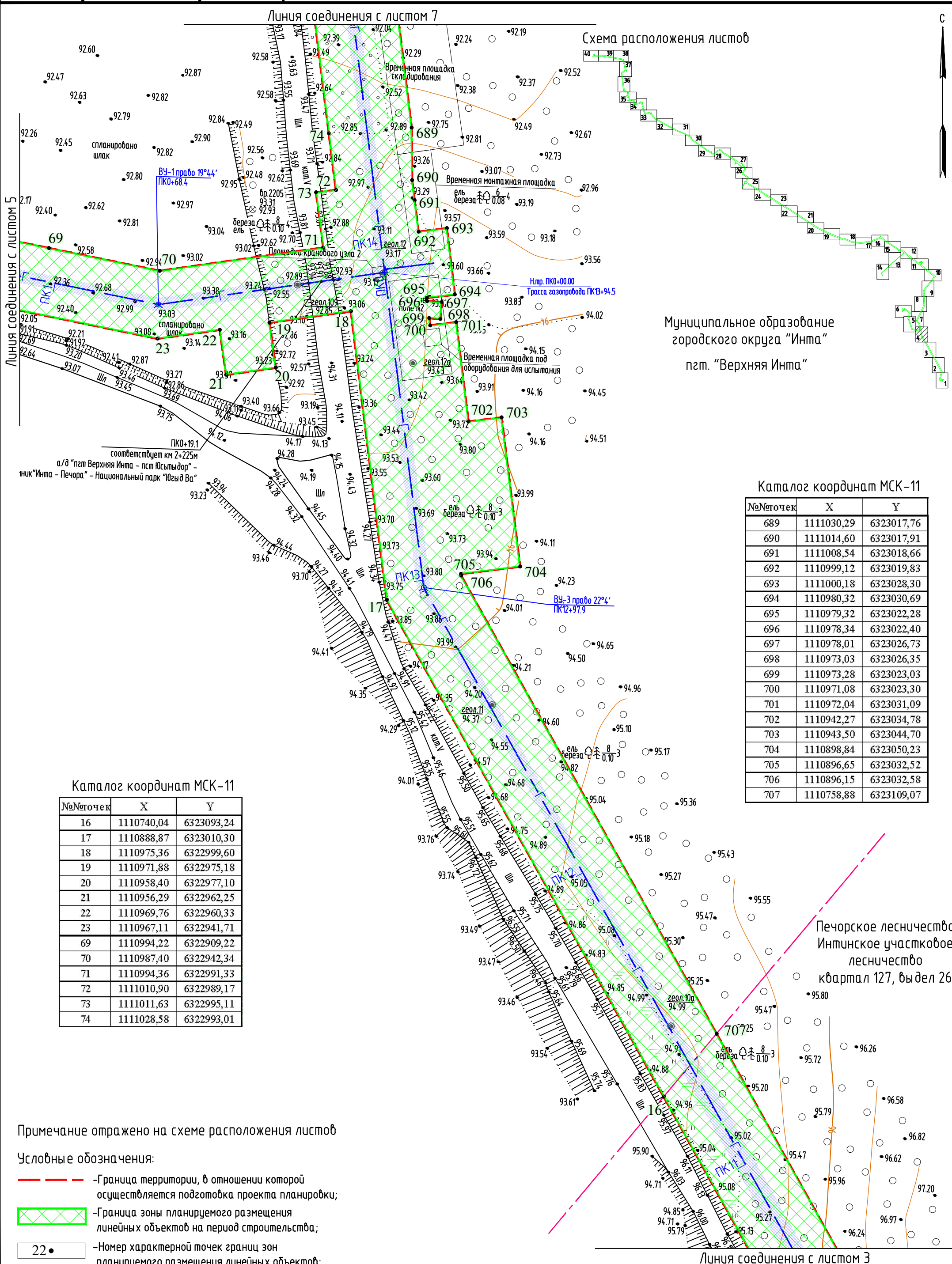
Формат А3



Инв.№ подл.	Подпись и дата	Взам. инв.№

Линия соединения с листом 7

Схема расположения листов



Муниципальное образование  
городского округа "Инта"  
пгт. "Верхняя Инта"

Каталог координат МСК-11

№п/точек	X	Y
689	1111030,29	6323017,76
690	1111014,60	6323017,91
691	1111008,54	6323018,66
692	1110999,12	6323019,83
693	1111000,18	6323028,30
694	1110980,32	6323030,69
695	1110979,32	6323022,28
696	1110978,34	6323022,40
697	1110978,01	6323026,73
698	1110973,03	6323026,35
699	1110973,28	6323023,03
700	1110971,08	6323023,30
701	1110972,04	6323031,09
702	1110942,27	6323034,78
703	1110943,50	6323044,70
704	1110898,84	6323050,23
705	1110896,65	6323032,52
706	1110896,15	6323032,58
707	1110758,88	6323109,07

Каталог координат МСК-11

№п/точек	X	Y
16	1110740,04	6323093,24
17	1110888,87	6323010,30
18	1110975,36	6322999,60
19	1110971,88	6322975,18
20	1110958,40	6322977,10
21	1110956,29	6322962,25
22	1110969,76	6322960,33
23	1110967,11	6322941,71
69	1110994,22	6322909,22
70	1110987,40	6322942,34
71	1110994,36	6322991,33
72	1111010,90	6322989,17
73	1111011,63	6322995,11
74	1111028,58	6322993,01

Примечание отражено на схеме расположения листов

Условные обозначения:

- -Граница территории, в отношении которой осуществляется подготовка проекта планировки;
- Граница зоны планируемого размещения линейных объектов на период строительства;
- 22• -Номер характерной точек границ зон планируемого размещения линейных объектов;
- Трасса проектируемого газопровода, охранная зона

Изм.	Кол.уч.	Лист	№ док.	Подпись	Дата

Чертеж планировки территории  
М 1:1000

Лист  
4



Инв.№ подл.	Подпись и дата	Взам. инв.№

Линия соединения с листом 6

Схема расположения листов

Муниципальное образование  
городского округа "Инта"  
пгт. "Верхняя Инта"

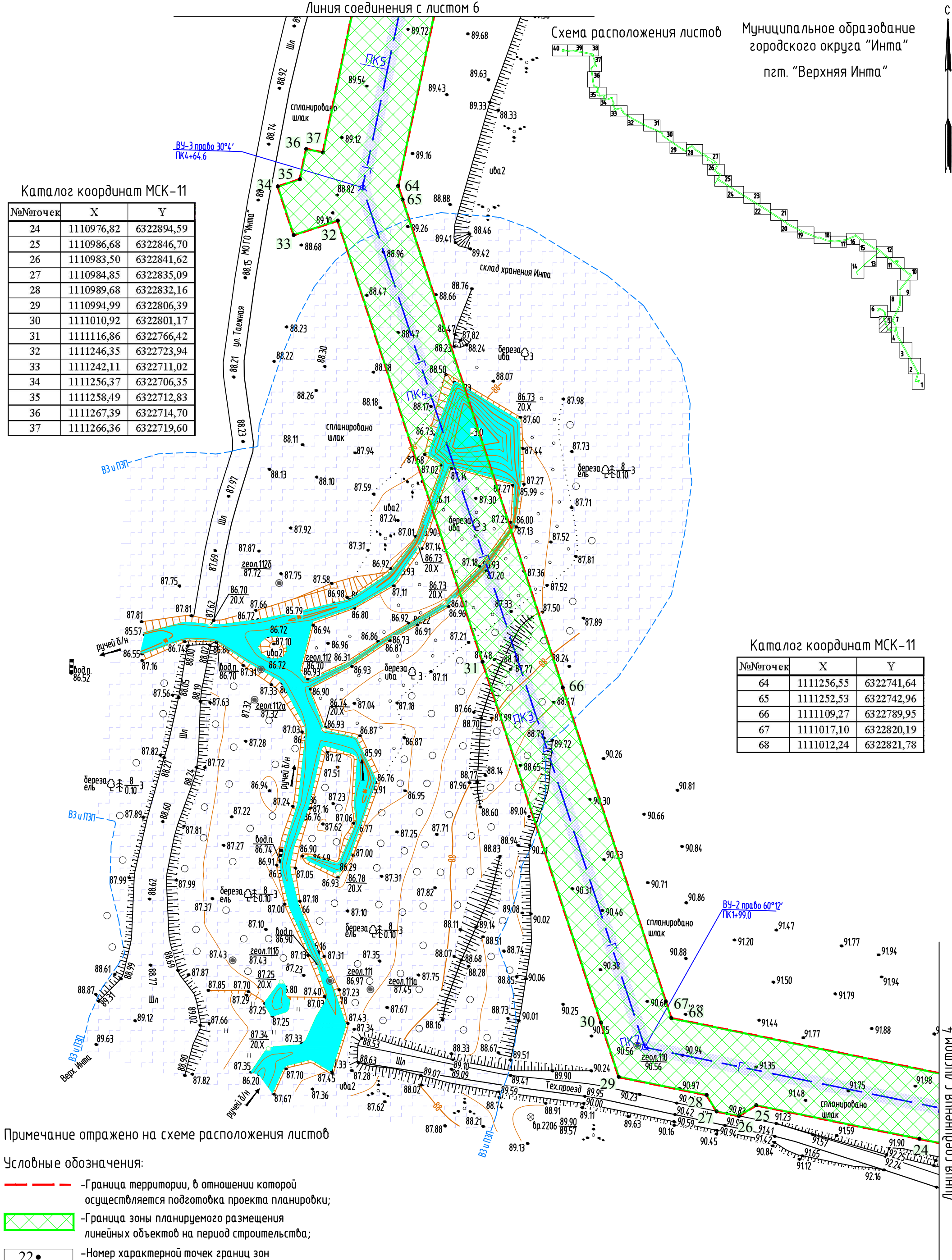


Каталог координат МСК-11

№№ точек	X	Y
24	1110976,82	6322894,59
25	1110986,68	6322846,70
26	1110983,50	6322841,62
27	1110984,85	6322835,09
28	1110989,68	6322832,16
29	1110994,99	6322806,39
30	1111010,92	6322801,17
31	1111116,86	6322766,42
32	1111246,35	6322723,94
33	1111242,11	6322711,02
34	1111256,37	6322706,35
35	1111258,49	6322712,83
36	1111267,39	6322714,70
37	1111266,36	6322719,60

Каталог координат МСК-11

№№ точек	X	Y
64	1111256,55	6322741,64
65	1111252,53	6322742,96
66	1111109,27	6322789,95
67	1111017,10	6322820,19
68	1111012,24	6322821,78



Примечание отражено на схеме расположения листов

Условные обозначения:

- - Граница территории, в отношении которой осуществляется подготовка проекта планировки;
- Граница зоны планируемого размещения линейных объектов на период строительства;
- 22• - Номер характерной точек границ зон планируемого размещения линейных объектов;
- Трасса проектируемого газопровода, охранная зона;
- Водоохранная зона

Изм.	Кол.уч.	Лист	№ док.	Подпись	Дата

Чертеж планировки территории  
М 1:1000





Лист  
4

Формат А3



Примечание отражено на схеме расположения листов

Условные обозначения:

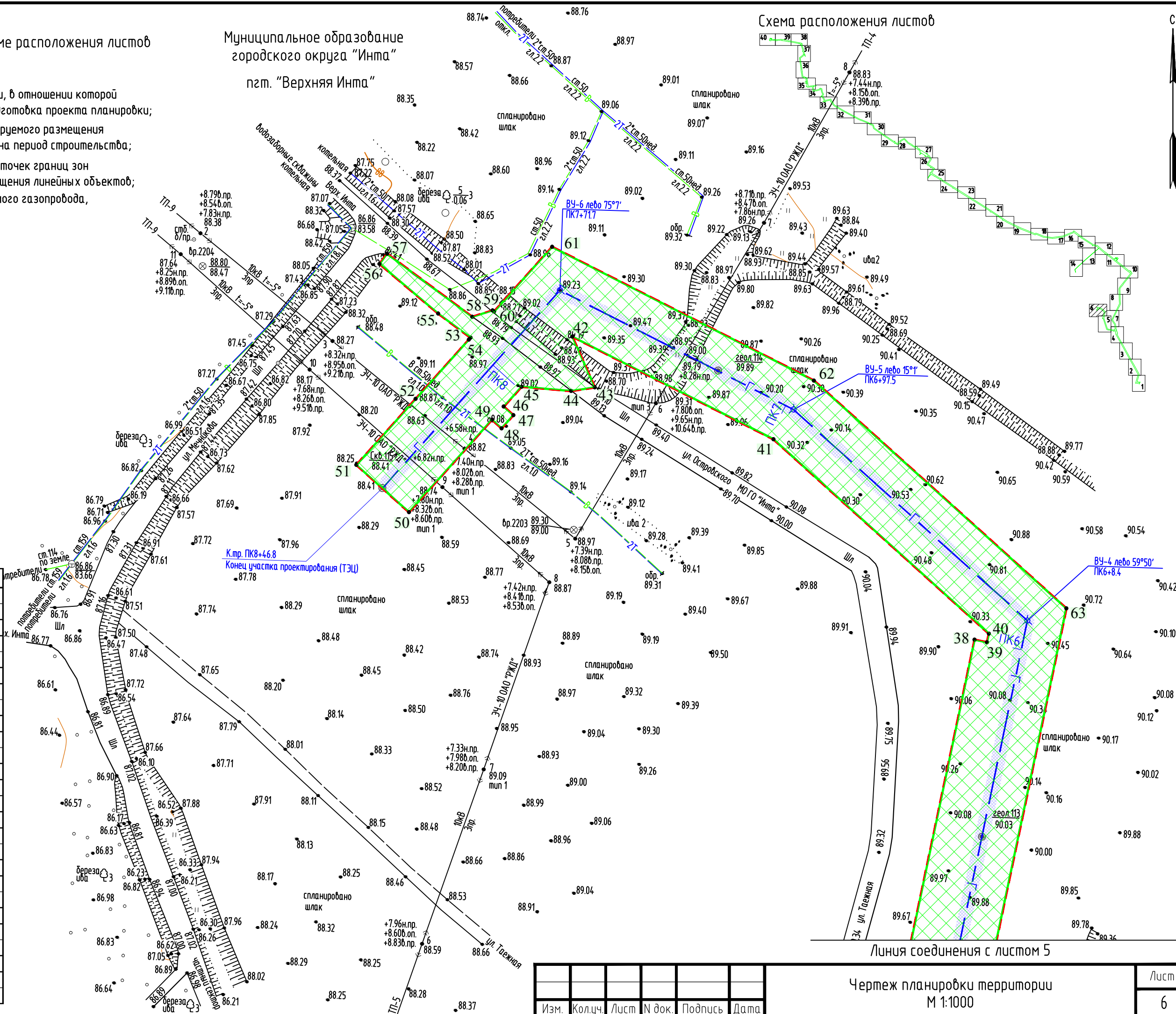
-  - Граница территории, в отношении которой осуществляется подготовка проекта планировки;
-  - Граница зоны планируемого размещения линейных объектов на период строительства;
-  - Номер характерной точек границ зон планируемого размещения линейных объектов;
-  - Трасса проектируемого газопровода, охранная зона

Муниципальное образование  
городского округа "Инта"  
пгт. "Верхняя Инта"

Схема расположения листов

Каталог координат МСК-11

№ точки	X	Y
38	1111391,38	6322745,94
39	1111390,64	6322749,46
40	1111393,09	6322749,98
41	1111448,06	6322689,05
42	1111477,13	6322632,10
43	1111462,78	6322638,47
44	1111461,75	6322631,78
45	1111462,95	6322617,74
46	1111457,34	6322612,70
47	1111454,90	6322615,41
48	1111451,18	6322612,07
49	1111453,62	6322609,36
50	1111427,47	6322585,87
51	1111440,83	6322570,99
52	1111459,50	6322587,76
53	1111476,25	6322602,80
54	1111476,82	6322603,31
55	1111483,64	6322594,12
56	1111497,69	6322577,54
57	1111500,57	6322579,67
58	1111482,71	6322603,77
59	1111484,53	6322609,56
60	1111484,21	6322609,95
61	1111502,51	6322626,38
62	1111464,68	6322700,49
63	1111400,23	6322771,92



Линия соединения с листом 5

Чертеж планировки территории  
М 1:1000

Изм.	Кол.уч.	Лист	N док.	Подпись	Дата

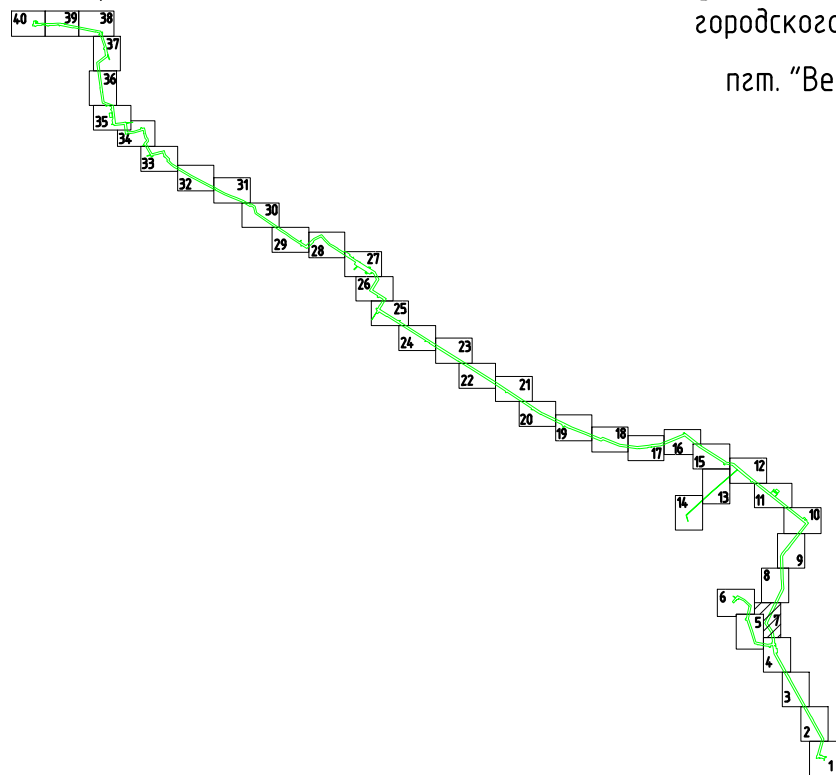
Лист  
6

Формат А3

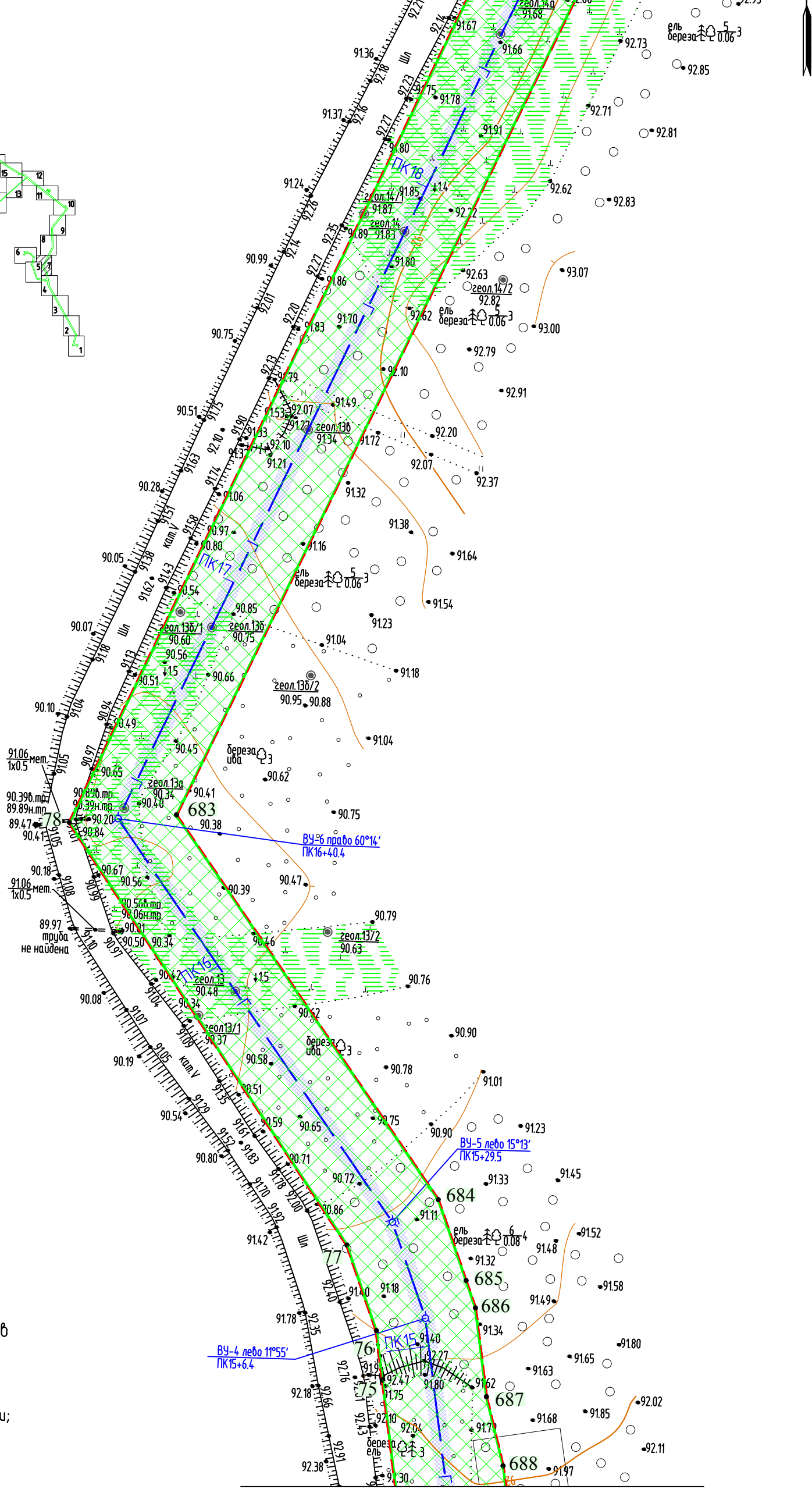
Взам. инв.Н  
Подпись и дата  
Инв.Н подл.

Инв.№ подл.	Подпись и дата	Взам. инв.№

Схема расположения листов



Муниципальное образование  
городского округа "Инта"  
пгт. "Верхняя Инта"



Линия соединения с листом 8



Каталог координат МСК-11

№п/п	Х	У
75	1111085,52	6322985,96
76	1111096,73	6322984,57
77	1111116,17	6322977,90
78	1111212,27	6322914,78
683	1111214,00	6322939,14
684	1111126,55	6322998,65
685	1111108,14	6323004,97
686	1111101,93	6323007,10
687	1111081,70	6323009,61
688	1111066,02	6323013,38

Примечание отражено на схеме расположения листов

Условные обозначения:

- Граница территории, в отношении которой осуществляется подготовка проекта планировки;
- Граница зоны планируемого размещения линейных объектов на период строительства;
- Номер характерной точек границ зон планируемого размещения линейных объектов;
- Трасса проектируемого газопровода, охранная зона

Линия соединения с листом 4

Изм.	Кол.уч.	Лист	№ док.	Подпись	Дата

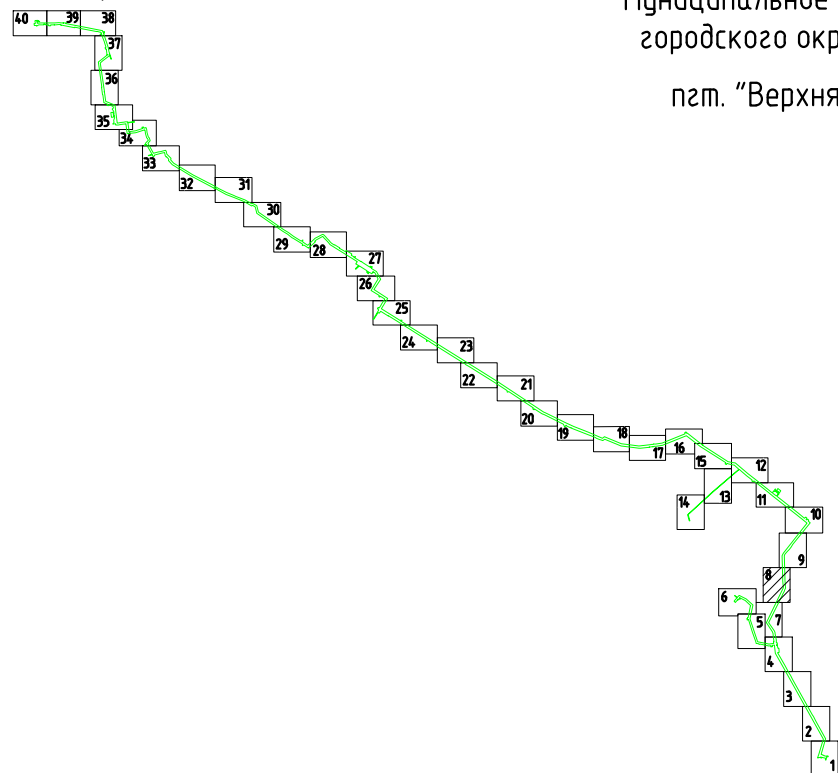
Чертеж планировки территории  
М 1:1000

Лист  
7



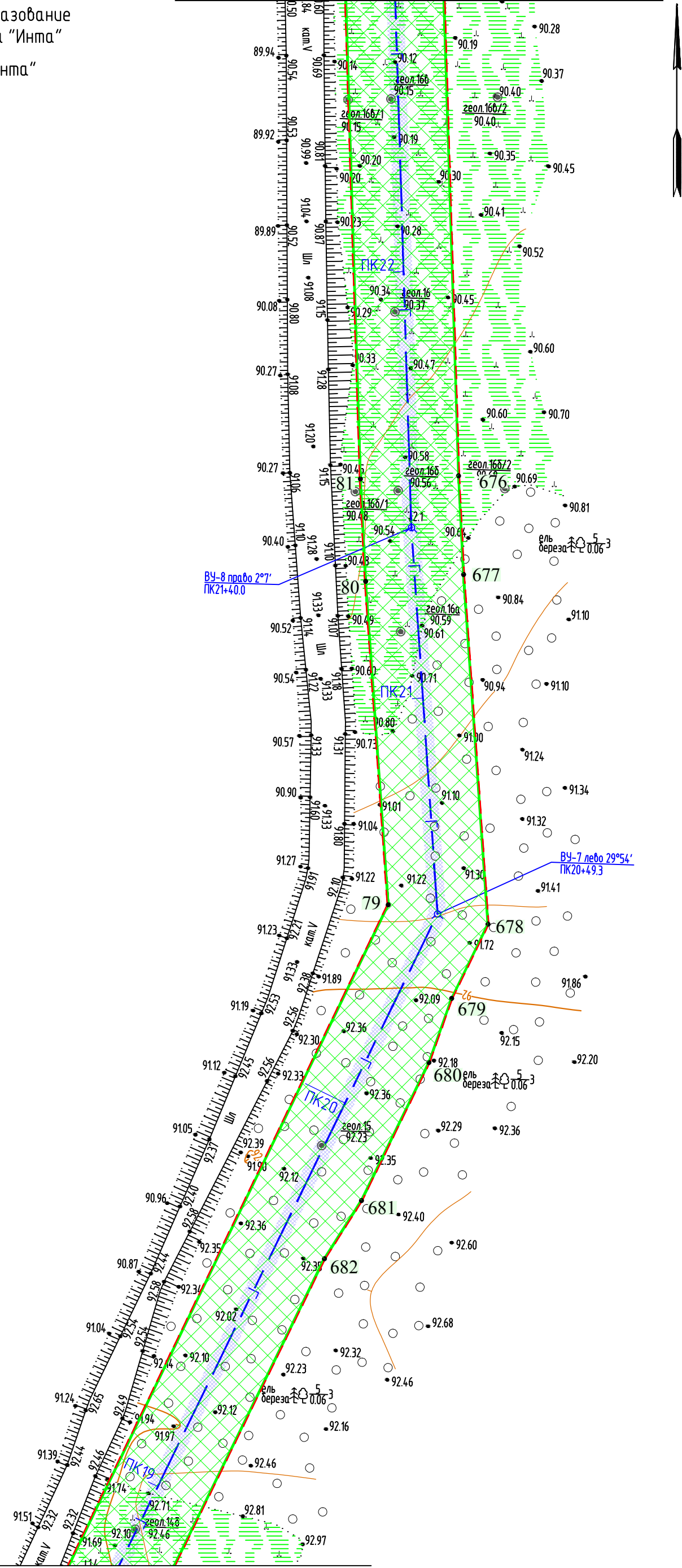
Инв.№ подл.	Подпись и дата	Взам. инв.№

Схема расположения листов



Муниципальное образование  
городского округа "Инта"  
пгт. "Верхняя Инта"

Линия соединения с листом 9



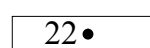



Каталог координат МСК-11

№п/п	№точек	X	Y
79	1111582,86	6323093,88	
80	1111658,64	6323088,59	
81	1111682,64	6323087,39	
676	1111683,34	6323110,38	
677	1111660,24	6323111,53	
678	1111578,31	6323117,25	
679	1111560,92	6323108,75	
680	1111545,91	6323103,43	
681	1111513,56	6323087,61	
682	1111499,93	6323078,93	

Примечание отражено на схеме расположения листов

Условные обозначения:

-  -Граница территории, в отношении которой осуществляется подготовка проекта планировки;
-  -Граница зоны планируемого размещения линейных объектов на период строительства;
-  -Номер характерной точек границ зон планируемого размещения линейных объектов;
-  -Трасса проектируемого газопровода, охранная зона

Линия соединения с листом 7

Изм.	Кол.уч.	Лист	№ док.	Подпись	Дата

Чертеж планировки территории  
М 1:1000

Лист  
8

Формат А3

Инв.№ подл.	Подпись и дата	Взам. инв.№

Муниципальное образование  
городского округа "Инта"  
пгт. "Верхняя Инта"

Линия соединения с листом 10

Каталог координат МСК-11

№№ точек	X	Y
82	1111920,09	6323080,16
83	1111949,84	6323094,35
670	1112039,88	6323193,66
671	1112017,89	6323179,96
672	1111989,69	6323157,58
673	1111969,69	6323137,68
674	1111937,05	6323111,64
675	1111920,79	6323103,15


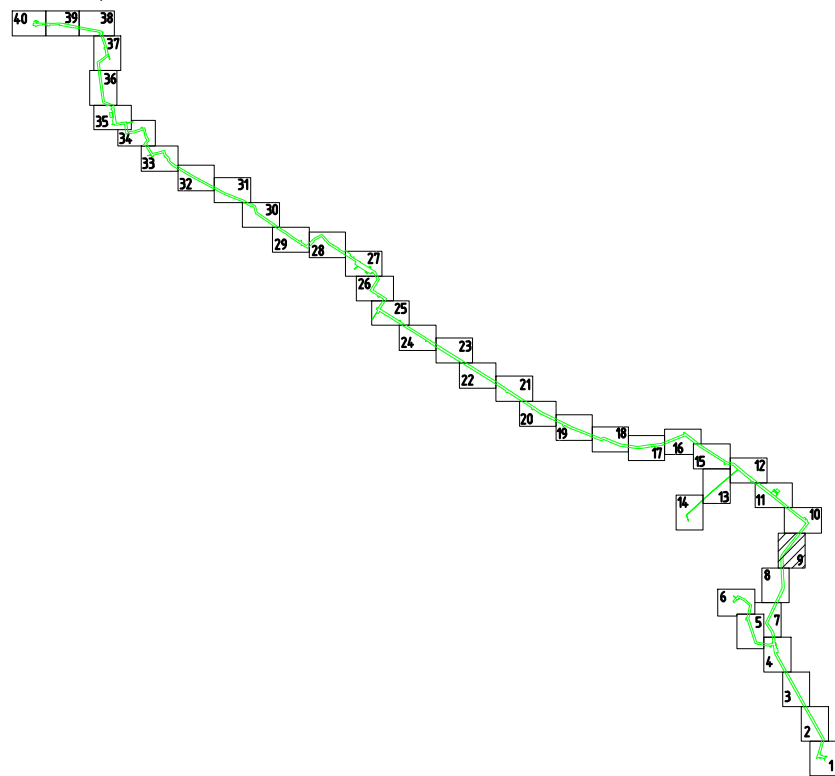


Схема расположения листов



Примечание отражено на схеме расположения листов

Условные обозначения:

- Граница территории, в отношении которой осуществляется подготовка проекта планировки;
- Граница зоны планируемого размещения линейных объектов на период строительства;
- Номер характерной точек границ зон планируемого размещения линейных объектов;
- Трасса проектируемого газопровода, охранный зона

Изм.	Кол.уч.	Лист	№ док.	Подпись	Дата

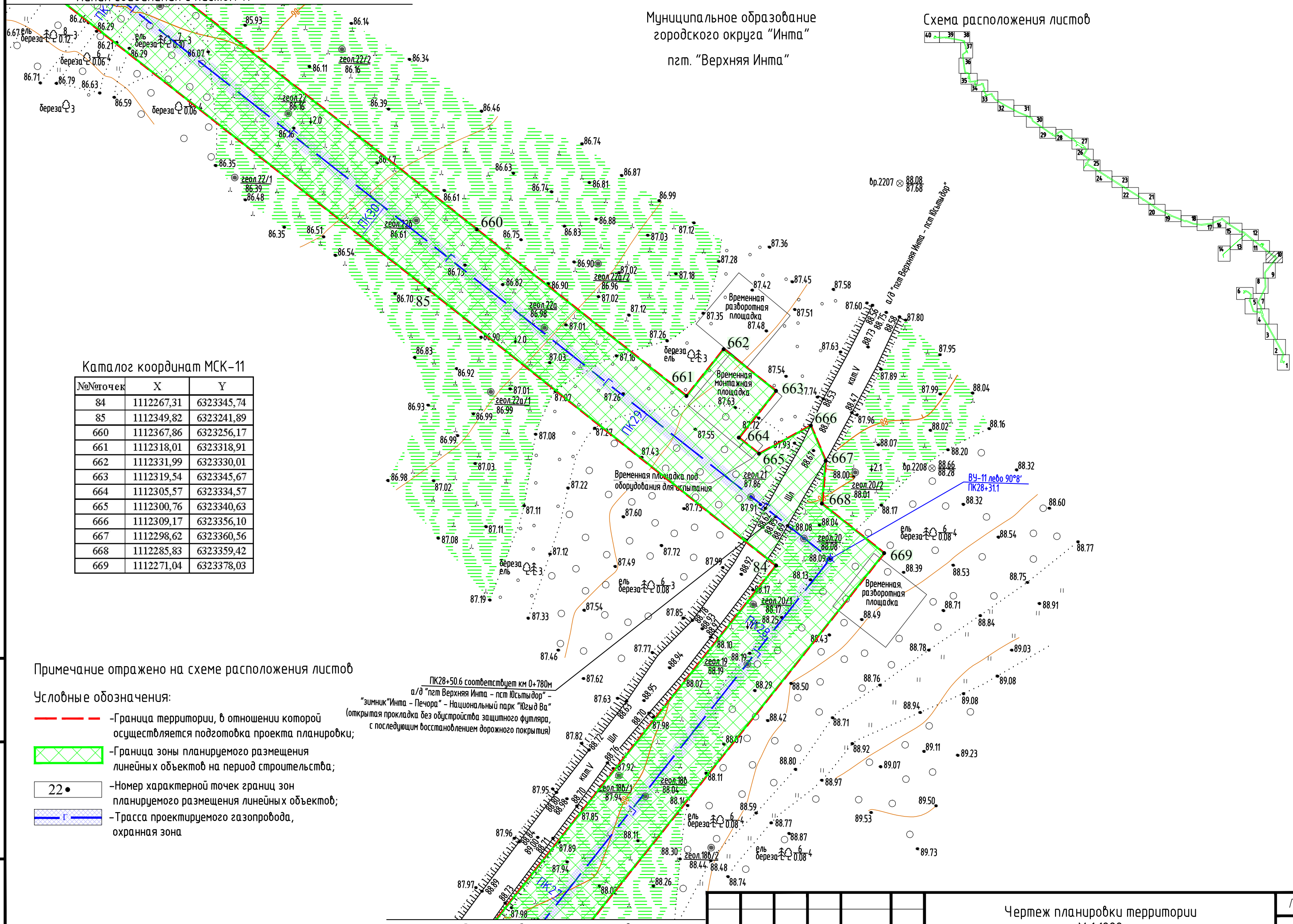
Чертеж планировки территории  
М 1:1000

Лист

9

Формат А3





Каталог координат МСК-11

№ точки	X	Y
84	1112267,31	6323345,74
85	1112349,82	6323241,89
660	1112367,86	6323256,17
661	1112318,01	6323318,91
662	1112331,99	6323330,01
663	1112319,54	6323345,67
664	1112305,57	6323334,57
665	1112300,76	6323340,63
666	1112309,17	6323356,10
667	1112298,62	6323360,56
668	1112285,83	6323359,42
669	1112271,04	6323378,03

Примечание отражено на схеме расположения листов

Условные обозначения:

- Граница территории, в отношении которой осуществляется подготовка проекта планировки;
- Граница зоны планируемого размещения линейных объектов на период строительства;
- Номер характерной точек границ зон планируемого размещения линейных объектов;
- Трасса проектируемого газопровода, охранный зона

ПК28+50.6 соответствует км 0+780м  
а/д "пгт Верхняя Инта - пгт Юсьтыдор" -  
"зимник" Инта - Печора" - Национальный парк "Югыд Ва"  
(открытая прокладка без обустройства защитного футляра,  
с последующим восстановлением дорожного покрытия)

Изм.	Кол.ч.	Лист	N док.	Подпись	Дата

Взам. инб.Н

Подпись и дата

Инб.Н подл.



Муниципальное образование  
городского округа "Инта"  
пгт. "Верхняя Инта"

Каталог координат МСК-11


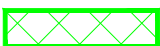



№№ точек	X	Y
633	1112625,51	6322928,71
634	1112596,01	6322966,21
635	1112590,22	6322973,57
636	1112594,50	6322982,55
637	1112583,59	6322981,99
638	1112576,69	6322990,76
639	1112554,65	6323018,77
640	1112558,46	6323026,62
641	1112572,09	6323037,35
642	1112582,91	6323036,14
643	1112604,74	6323009,19
644	1112603,71	6322998,57
645	1112602,69	6322988,22
646	1112629,44	6323009,73
647	1112618,41	6323010,88
648	1112608,32	6323011,93
649	1112599,38	6323022,96
650	1112602,27	6323035,28
651	1112613,44	6323021,49
652	1112632,87	6323037,23
653	1112607,68	6323068,31
654	1112588,26	6323052,57
655	1112599,43	6323038,78
656	1112586,78	6323038,50
657	1112578,80	6323048,35
658	1112555,68	6323030,16
659	1112547,15	6323028,30

Каталог координат МСК-11

№№ точек	X	Y
86	1112558,67	6322976,45
87	1112565,70	6322967,52
88	1112572,65	6322958,69
89	1112578,27	6322951,55
90	1112607,77	6322914,06

Примечание отражено на схеме расположения листов

Условные обозначения:

-  - Граница территории, в отношении которой осуществляется подготовка проекта планировки;
-  - Граница зоны планируемого размещения линейных объектов на период строительства;
-  - Номер характерной точек границ зон планируемого размещения линейных объектов;
-  - Трасса проектируемого газопровода, охранная зона;
-  - Водоохранная зона

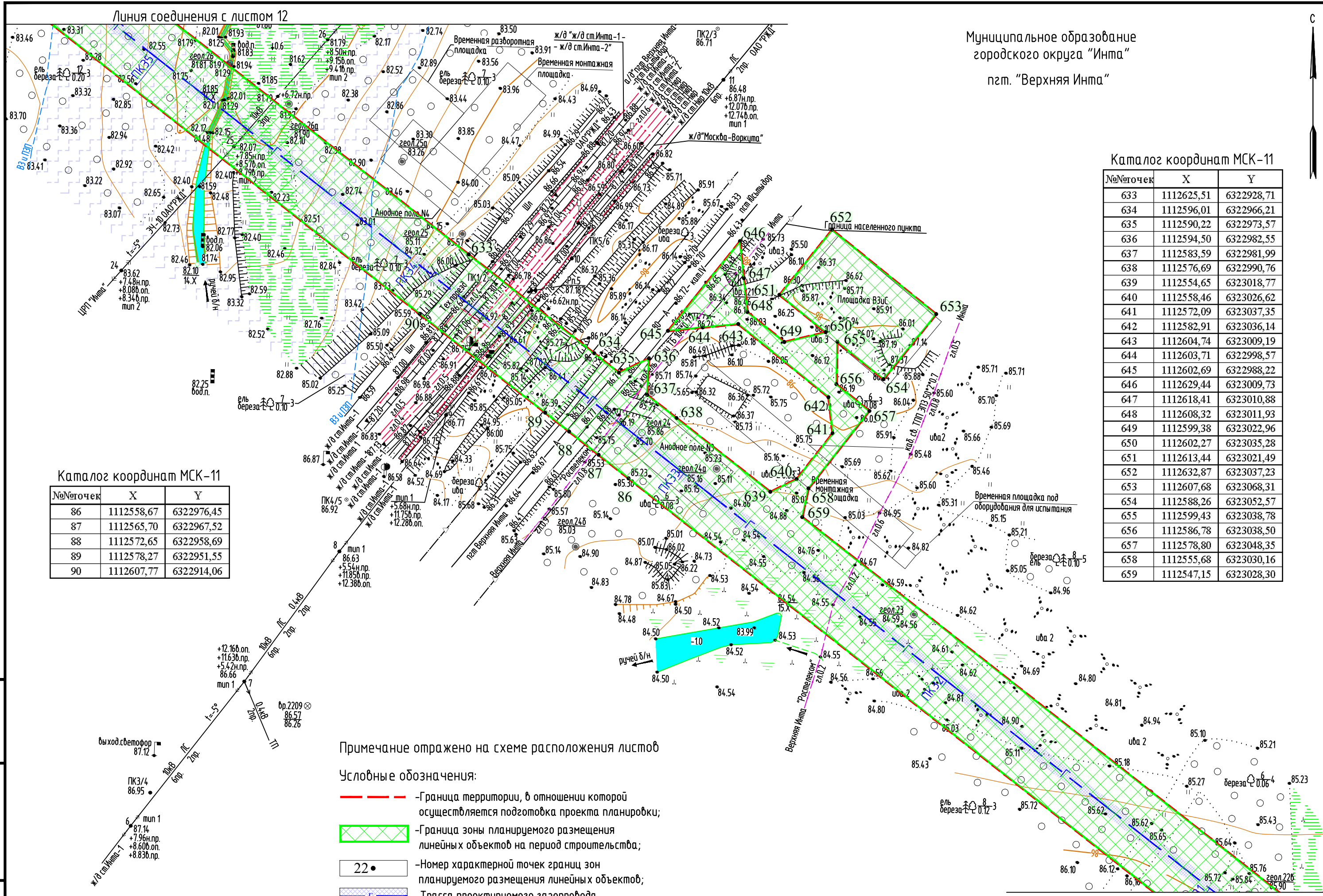
Чертеж планировки территории  
М 1:1000

Лист  
11

Формат А3

Изм.	Кол.уч.	Лист	N док.	Подпись	Дата

Взам. инв.Н  
Подпись и дата  
Инв.Н подл.



Линия соединения с листом 12

Линия соединения с листом 10



Муниципальное образование  
городского округа "Инта"  
пгт. "Верхняя Инта"






Схема расположения листов

Каталог координат МСК-11

№п/п	№точек	X	Y
91	1112712,66	6322780,77	
92	1112702,56	6322772,83	
93	1112711,83	6322761,04	
94	1112715,76	6322764,13	
95	1112718,85	6322760,20	
96	1112722,78	6322763,29	
97	1112769,74	6322703,62	
98	1112834,94	6322626,98	
99	1112833,10	6322623,81	
107	1112834,01	6322617,97	
108	1112839,79	6322621,28	
109	1112879,50	6322574,61	
629	1112908,20	6322558,70	
630	1112902,99	6322586,89	
631	1112789,63	6322720,13	
632	1112730,73	6322794,99	

Примечание отражено на схеме расположения листов

Условные обозначения:

-  - Граница территории, в отношении которой осуществляется подготовка проекта планировки;
-  - Граница зоны планируемого размещения линейных объектов на период строительства;
-  - Номер характерной точек границ зон планируемого размещения линейных объектов;
-  - Трасса проектируемого газопровода, охранный зона;
-  - Водоохранная зона

Линия соединения с листом 11

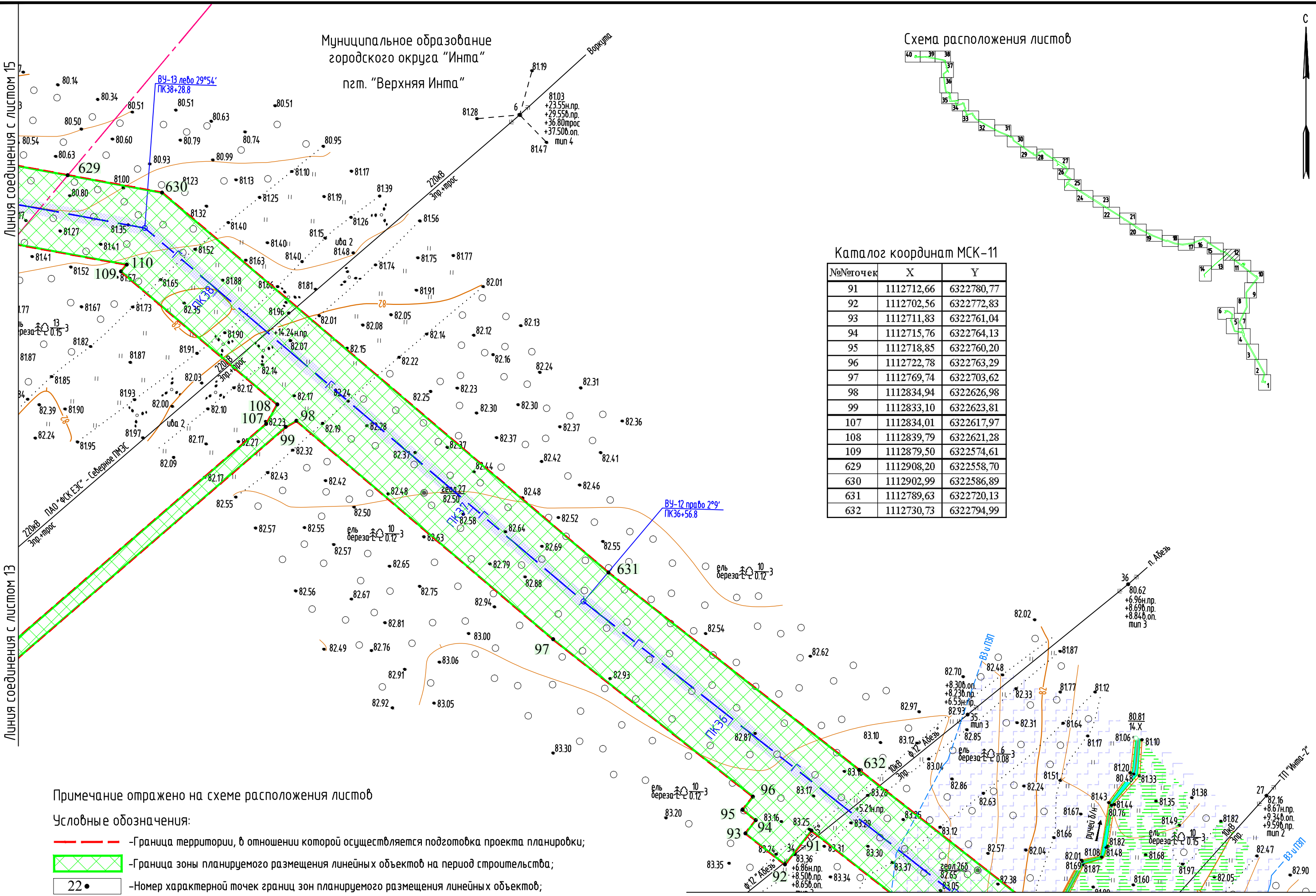
Чертеж планировки территории  
М 1:1000

Лист  
12

Изм.	Кол.уч.	Лист	N док.	Подпись	Дата

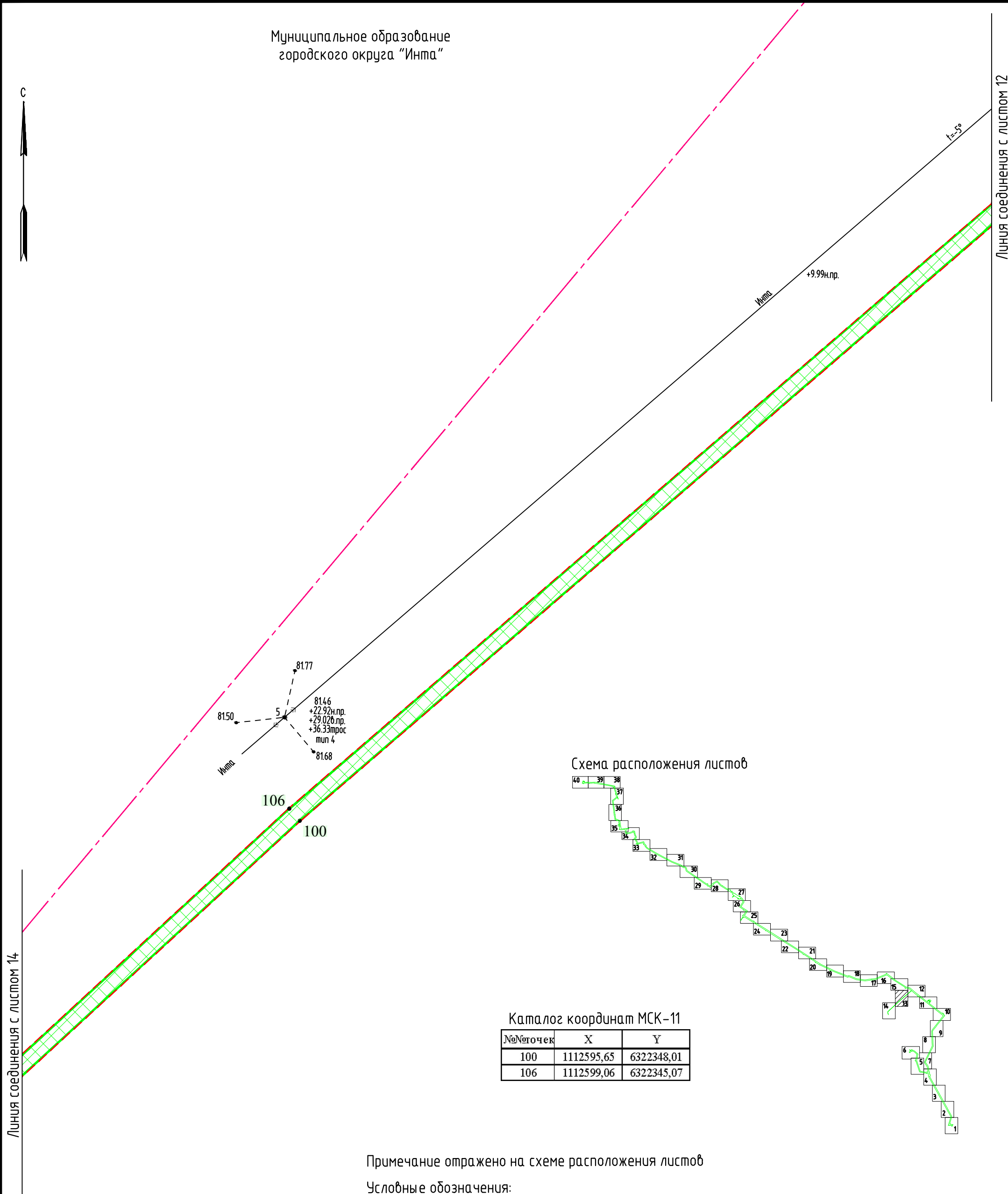
Взам. инб.Н  
Подпись и дата  
Инб.Н подл.

Линия соединения с листом 15  
Линия соединения с листом 13



Инв.№ подл.	Подпись и дата	Взам. инв.№

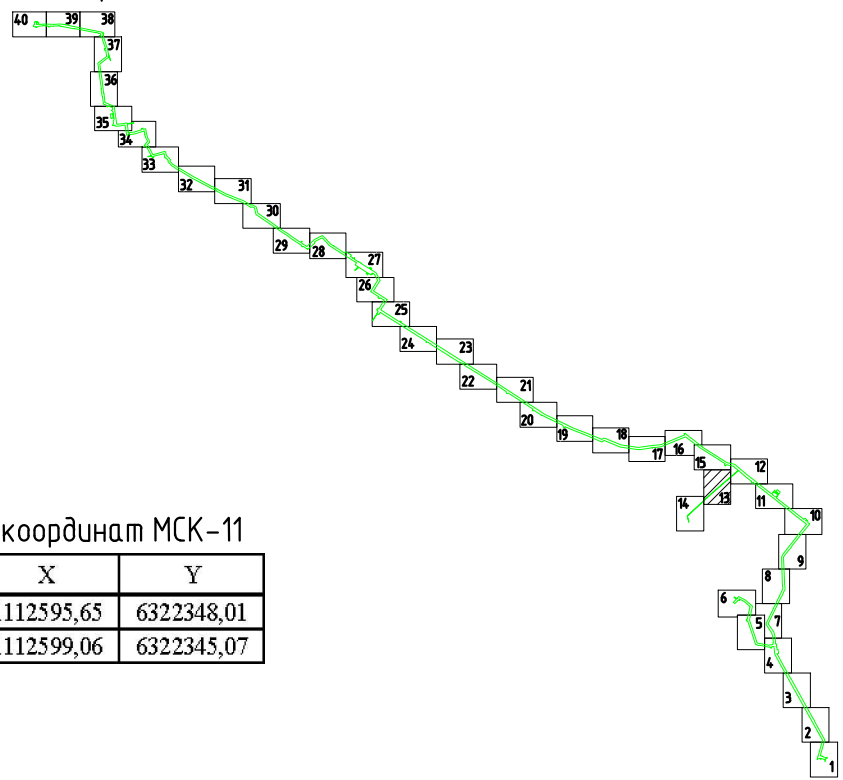
Муниципальное образование  
городского округа "Инта"



Линия соединения с листом 12

Линия соединения с листом 14

Схема расположения листов



Каталог координат МСК-11

№№ точек	X	Y
100	1112595,65	6322348,01
106	1112599,06	6322345,07

Примечание отражено на схеме расположения листов

Условные обозначения:

- Граница территории, в отношении которой осуществляется подготовка проекта планировки;
- Граница зоны планируемого размещения линейных объектов на период строительства;
- Номер характерной точек границ зон планируемого размещения линейных объектов;
- Трасса проектируемого газопровода, охранный зона

Изм.	Кол.уч.	Лист	№ док.	Подпись	Дата

Чертеж планировки территории  
М 1:1000

Лист  
13



Инв.№ подл.	Подпись и дата	Взам. инв.№

Муниципальное образование  
городского округа "Инта"



Линия соединения с листом 13

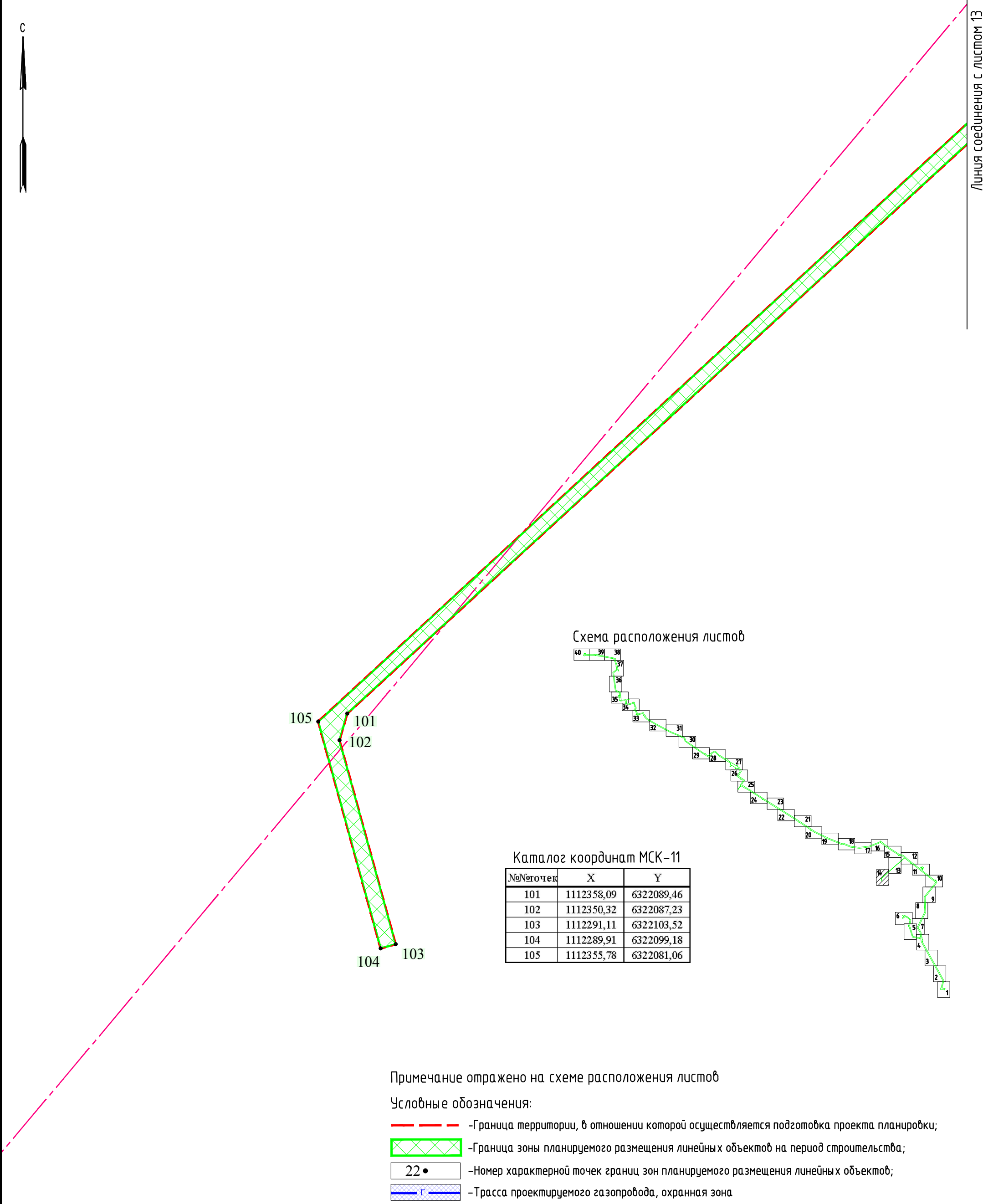
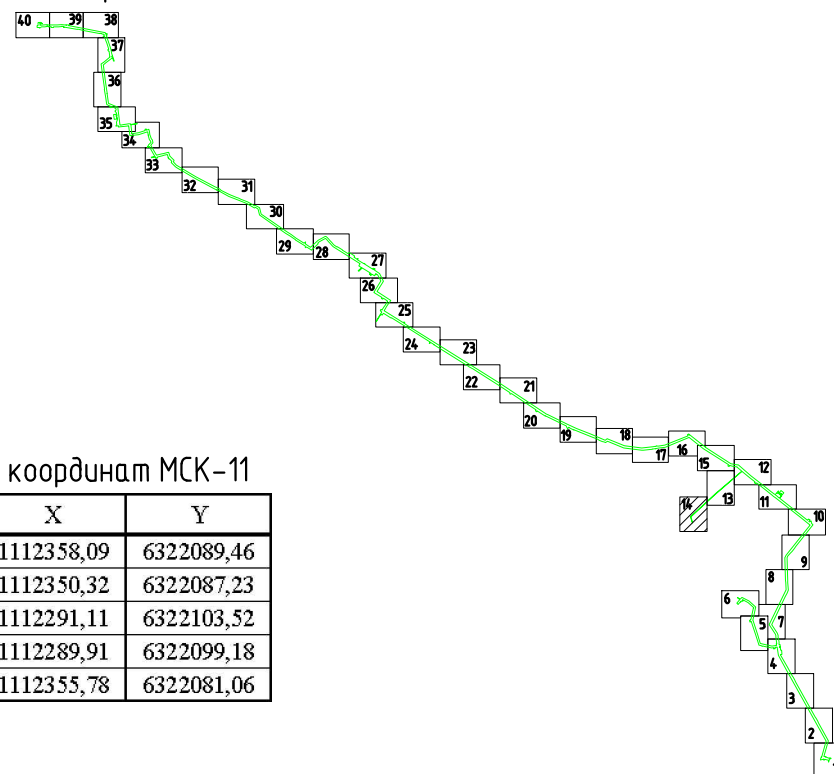


Схема расположения листов



Каталог координат МСК-11

№ точки	X	Y
101	1112358,09	6322089,46
102	1112350,32	6322087,23
103	1112291,11	6322103,52
104	1112289,91	6322099,18
105	1112355,78	6322081,06

Примечание отражено на схеме расположения листов

Условные обозначения:

- Граница территории, в отношении которой осуществляется подготовка проекта планировки;
- Граница зоны планируемого размещения линейных объектов на период строительства;
- 22 -Номер характерной точек границ зон планируемого размещения линейных объектов;
- Трасса проектируемого газопровода, охранная зона

Изм.	Кол.уч.	Лист	№ док.	Подпись	Дата

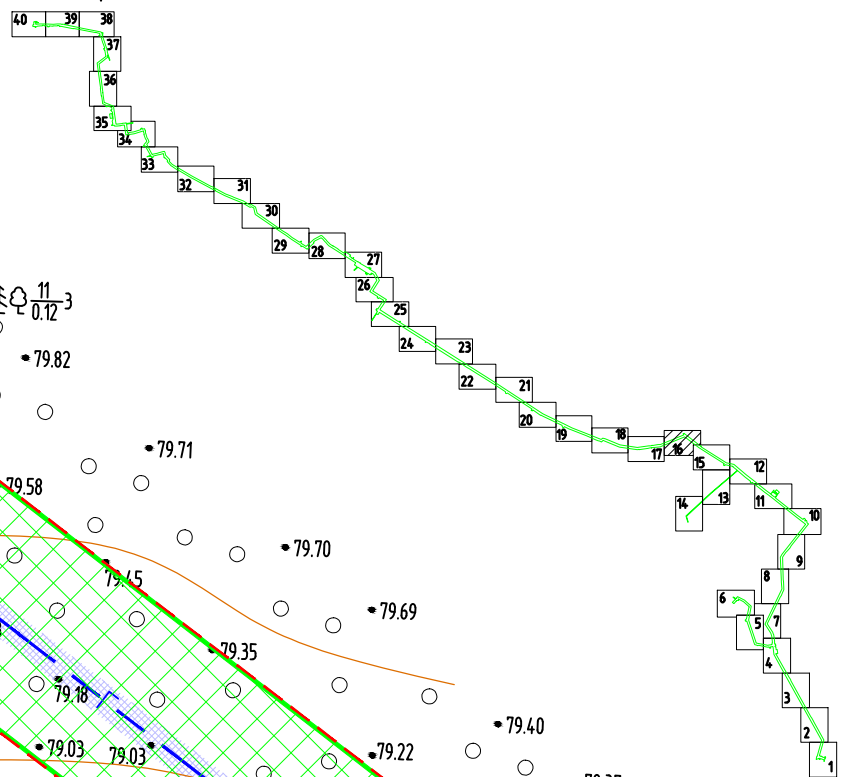
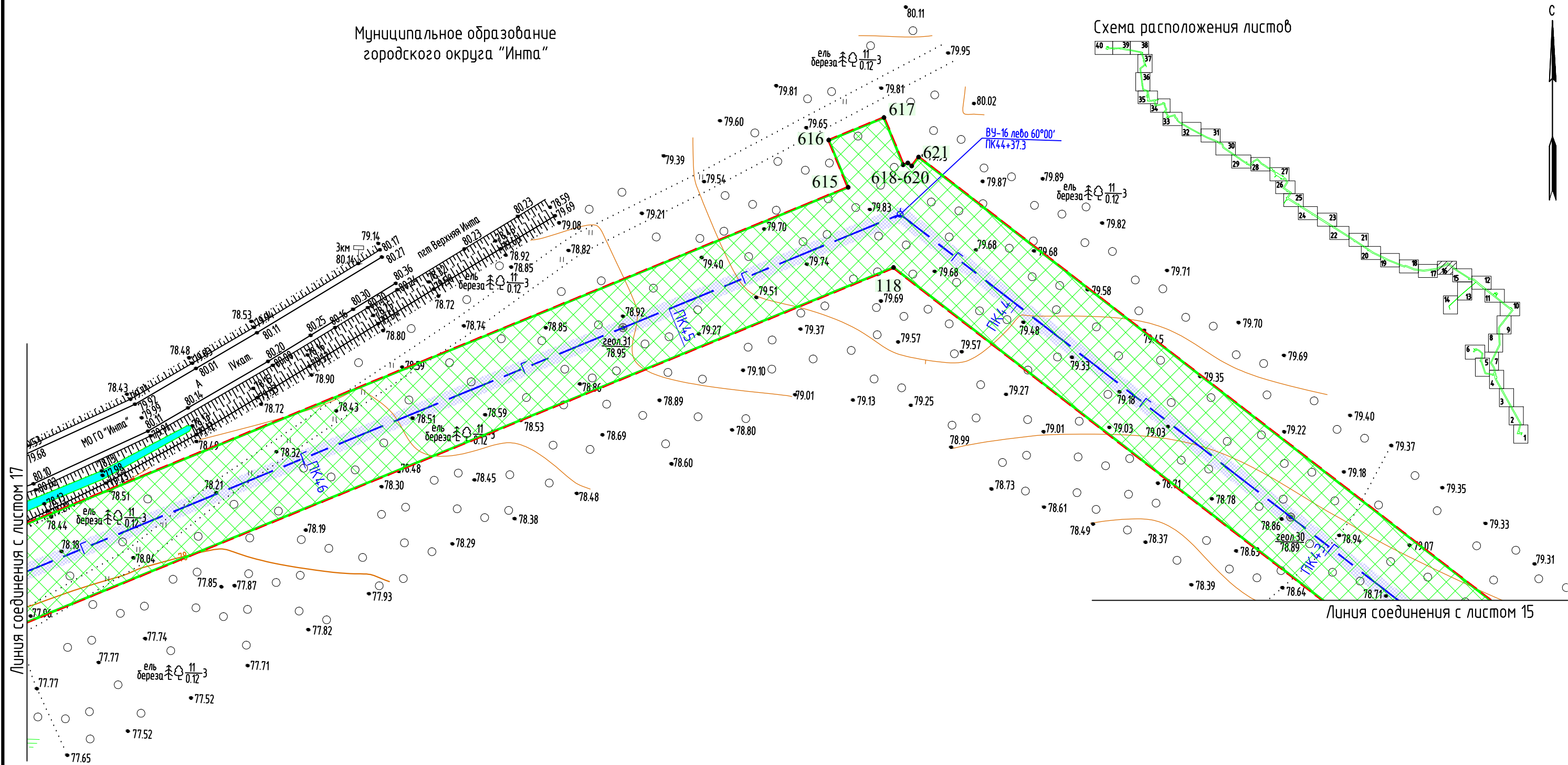
Чертеж планировки территории  
М 1:1000

Лист

14

Формат А3





Линия соединения с листом 17

Линия соединения с листом 15

Примечание отражено на схеме расположения листов

Условные обозначения:

- - Граница территории, в отношении которой осуществляется подготовка проекта планировки;
- Граница зоны планируемого размещения линейных объектов на период строительства;
- 22• - Номер характерной точек границ зон планируемого размещения линейных объектов;
- Трасса проектируемого газопровода, охранная зона
- Водоохранная зона

Каталог координат МСК-11

№ точки	X	Y
118	1113193,18	6322066,52
615	1113213,35	6322055,08
616	1113225,24	6322050,21
617	1113230,92	6322064,10
618	1113219,02	6322068,96
619	1113219,49	6322070,11
620	1113218,73	6322071,09
621	1113220,99	6322072,83

Взам. инв.№

Подпись и дата

Инв.№ подл.

Изм.	Колуч.	Лист	№ док.	Подпись	Дата	Чертеж планировки территории М 1:1000	Лист
							16



Муниципальное образование  
городского округа "Инта"

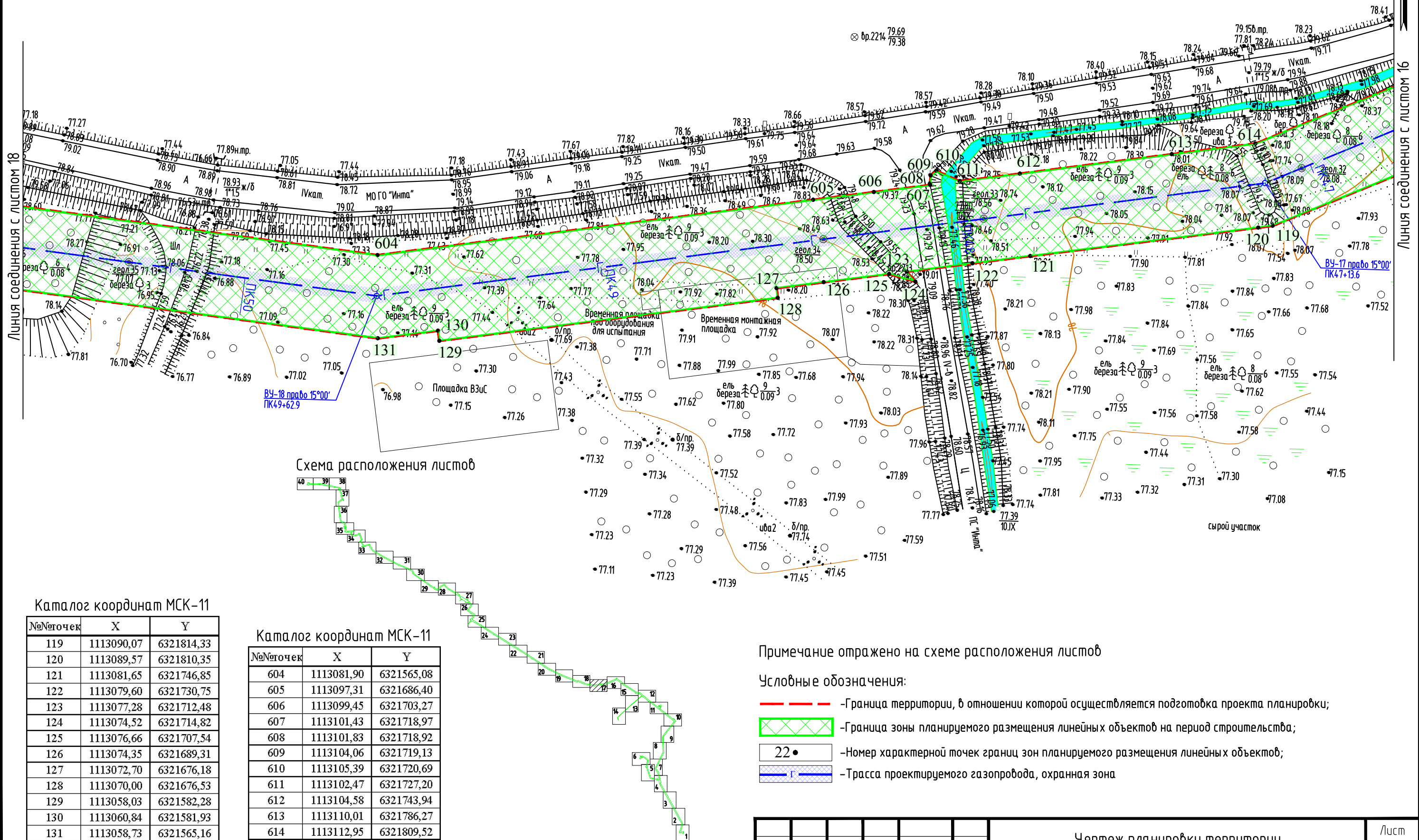


Схема расположения листов

Каталог координат МСК-11

№№точек	X	Y
119	1113090,07	6321814,33
120	1113089,57	6321810,35
121	1113081,65	6321746,85
122	1113079,60	6321730,75
123	1113077,28	6321712,48
124	1113074,52	6321714,82
125	1113076,66	6321707,54
126	1113074,35	6321689,31
127	1113072,70	6321676,18
128	1113070,00	6321676,53
129	1113058,03	6321582,28
130	1113060,84	6321581,93
131	1113058,73	6321565,16

Каталог координат МСК-11

№№точек	X	Y
604	1113081,90	6321565,08
605	1113097,31	6321686,40
606	1113099,45	6321703,27
607	1113101,43	6321718,97
608	1113101,83	6321718,92
609	1113104,06	6321719,13
610	1113105,39	6321720,69
611	1113102,47	6321727,20
612	1113104,58	6321743,94
613	1113110,01	6321786,27
614	1113112,95	6321809,52

Примечание отражено на схеме расположения листов

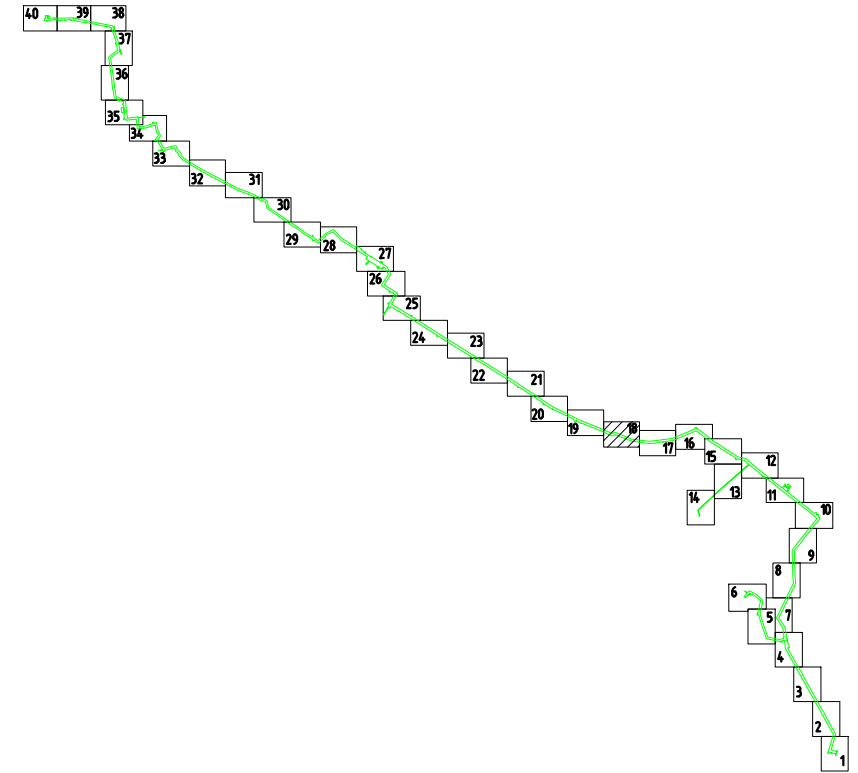
Условные обозначения:

- -Граница территории, в отношении которой осуществляется подготовка проекта планировки;
- Граница зоны планируемого размещения линейных объектов на период строительства;
- 22• -Номер характерной точек границ зон планируемого размещения линейных объектов;
- Г -Трасса проектируемого газопровода, охранная зона

Изм.	Колуч.	Лист	№ док.	Подпись	Дата


Чертеж планировки территории  
М 1:1000

Лист  
17



Каталог координат МСК-11

№п/п	№точек	X	Y
132	1113084,57	6321375,29	
133	1113154,31	6321203,26	
134	1113139,33	6321183,69	
135	1113147,23	6321164,70	
136	1113151,73	6321149,02	
137	1113165,60	6321115,80	
138	1113173,48	6321101,64	
600	1113165,67	6321180,26	
601	1113180,17	6321199,21	
602	1113171,20	6321224,39	
603	1113106,95	6321381,40	



Примечание отражено на схеме расположения листов

Условные обозначения:

- -Граница территории, в отношении которой осуществляется подготовка проекта планировки;
- Граница зоны планируемого размещения линейных объектов на период строительства;
- 22• -Номер характерной точек границ зон планируемого размещения линейных объектов;
- Трасса проектируемого газопровода, охранная зона

Взам. инв. N

Подпись и дата

Инв. N подл.

Изм.	Колуч.	Лист	N док.	Подпись	Дата

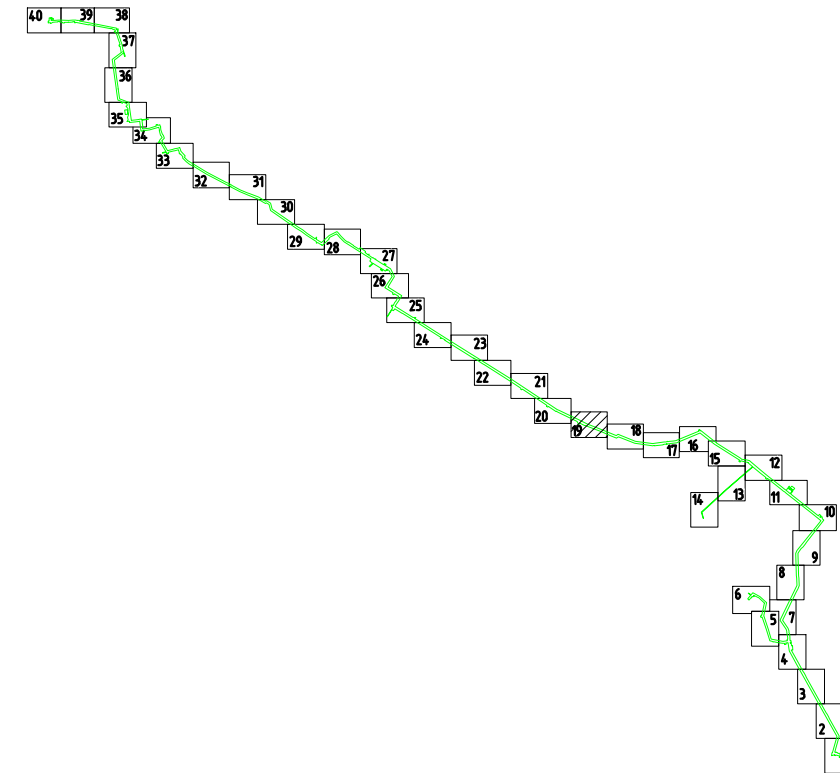


Муниципальное образование  
городского округа "Инта"


Каталог координат МСК-11

Схема расположения листов

№№ точек	X	Y
139	1113206,43	6321022,44
140	1113267,75	6320865,33
141	1113275,53	6320849,27
142	1113272,96	6320848,03
143	1113296,94	6320798,53
144	1113299,51	6320799,77
145	1113302,88	6320792,81
146	1113284,06	6320779,68
147	1113288,71	6320778,21
148	1113307,32	6320769,22
149	1113310,45	6320768,20
150	1113315,07	6320767,63
597	1113331,43	6320786,62
598	1113288,84	6320874,54
599	1113227,85	6321030,83



Линия соединения с листом 20



Линия соединения с листом 18

Примечание отражено на схеме расположения листов

Условные обозначения:

- - - -Граница территории, в отношении которой осуществляется подготовка проекта планировки;
- Граница зоны планируемого размещения линейных объектов на период строительства;
- 22• -Номер характерной точек границ зон планируемого размещения линейных объектов;
- Трасса проектируемого газопровода, охранный зона;
- Водоохранная зона

Взам. инв.Н

Подпись и дата

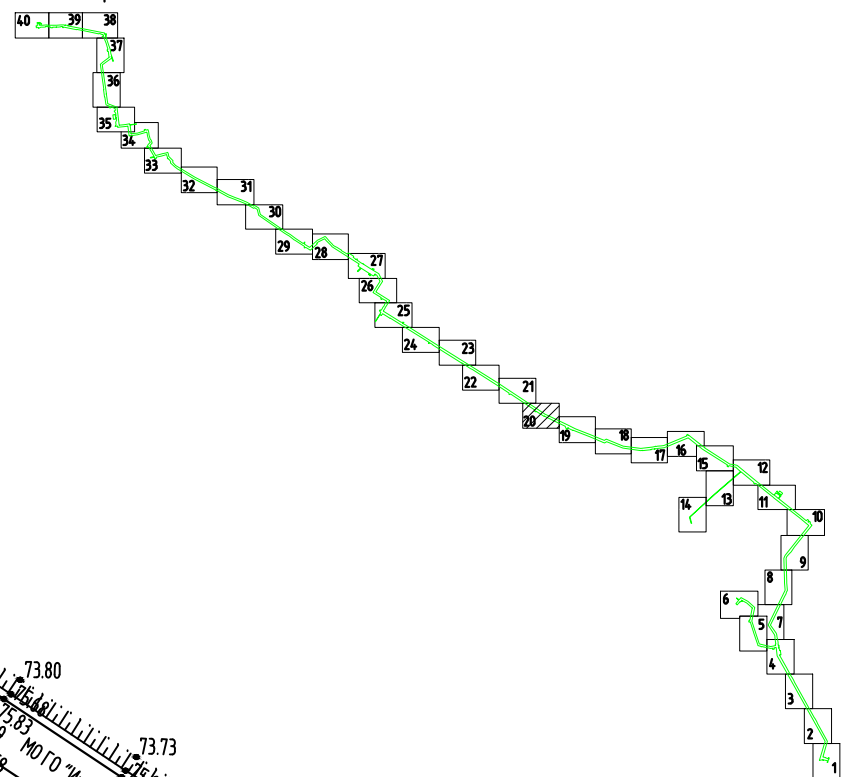
Инв.Н подл.

Изм.	Колуч.	Лист	N док.	Подпись	Дата

Чертеж планировки территории  
М 1:1000

Лист  
19

Формат А3



Каталог координат МСК-11

№п/п	№точек	X	Y
151	1113413,90	6320563,22	
152	1113422,68	6320545,51	
153	1113423,17	6320544,77	
154	1113420,79	6320543,20	
155	1113475,77	6320459,68	
156	1113467,42	6320454,18	
157	1113475,67	6320441,65	
158	1113486,40	6320448,71	
595	1113442,72	6320556,89	
596	1113434,76	6320573,33	

Примечание отражено на схеме расположения листов

Условные обозначения:

- -Граница территории, в отношении которой осуществляется подготовка проекта планировки;
- Граница зоны планируемого размещения линейных объектов на период строительства;
- 22• -Номер характерной точек границ зон планируемого размещения линейных объектов;
- Трасса проектируемого газопровода, охранный зона;
- Водоохранная зона

Взам. инб.Н  
Подпись и дата  
Инб.Н подл.

Изм.	Колуч.	Лист	№ док.	Подпись	Дата

Чертеж планировки территории  
М 1:1000

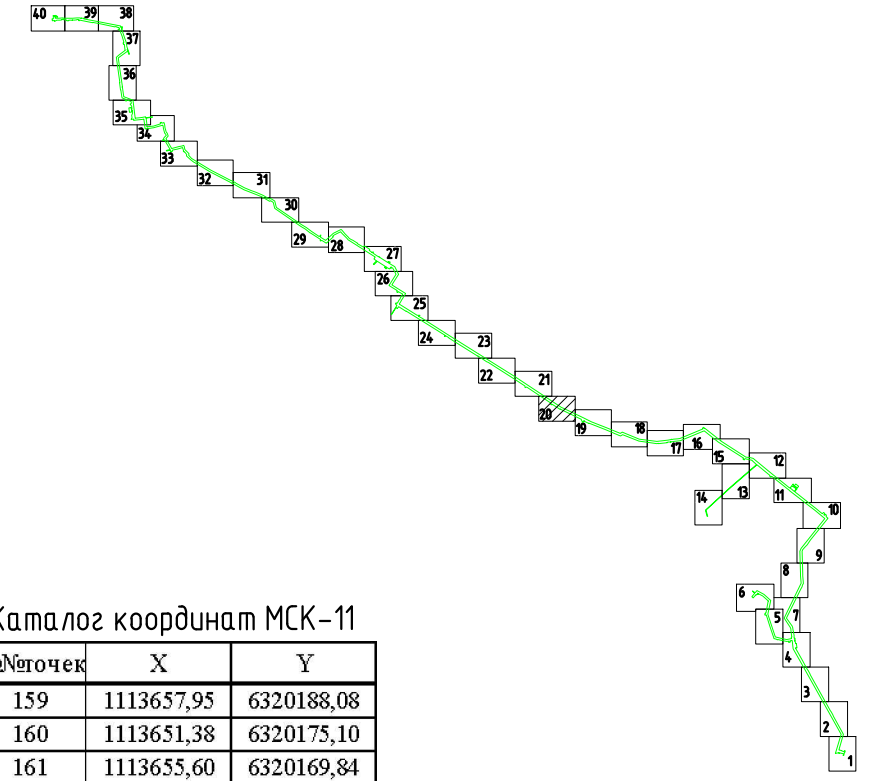
Лист  
20

Формат А3



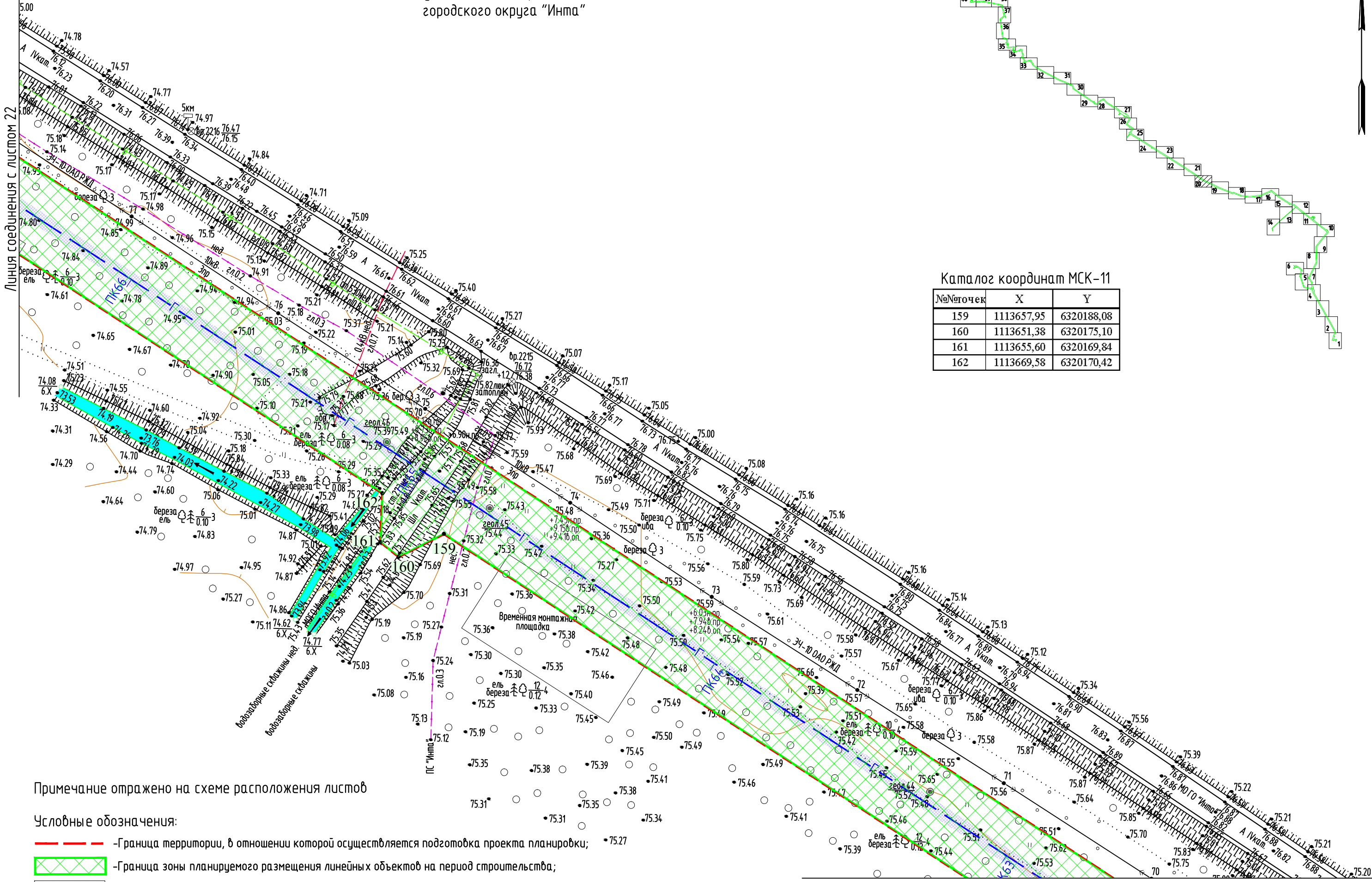
Муниципальное образование  
городского округа "Инта"

Схема расположения листов



Каталог координат МСК-11

№п/п	№п/п	X	Y
159	1113657,95	6320188,08	
160	1113651,38	6320175,10	
161	1113655,60	6320169,84	
162	1113669,58	6320170,42	



Примечание отражено на схеме расположения листов

Условные обозначения:


- -Граница территории, в отношении которой осуществляется подготовка проекта планировки;
- Граница зоны планируемого размещения линейных объектов на период строительства;
- 22 -Номер характерной точек границ зон планируемого размещения линейных объектов;
- Трасса проектируемого газопровода, охранный зона;

Линия соединения с листом 20

Взам. инв.Н  
Подпись и дата  
Инв.Н подл.

Изм.	Колуч.	Лист	№ док.	Подпись	Дата	Чертеж планировки территории М 1:1000	Лист 21





Каталог координат МСК-11

№п/п	Х	У
163	1113747,44	6320052,13
164	1113918,07	6319780,53
165	1113925,07	6319765,91
166	1113944,27	6319735,45
167	1113954,20	6319723,02
594	1113766,78	6320064,58

Примечание отражено на схеме расположения листов

Условные обозначения:

- -Граница территории, в отношении которой осуществляется подготовка проекта планировки;
- Граница зоны планируемого размещения линейных объектов на период строительства;
- 22● -Номер характерной точек границ зон планируемого размещения линейных объектов;
- Г -Трасса проектируемого газопровода, охранная зона;

Взам. инб.Н

Подпись и дата


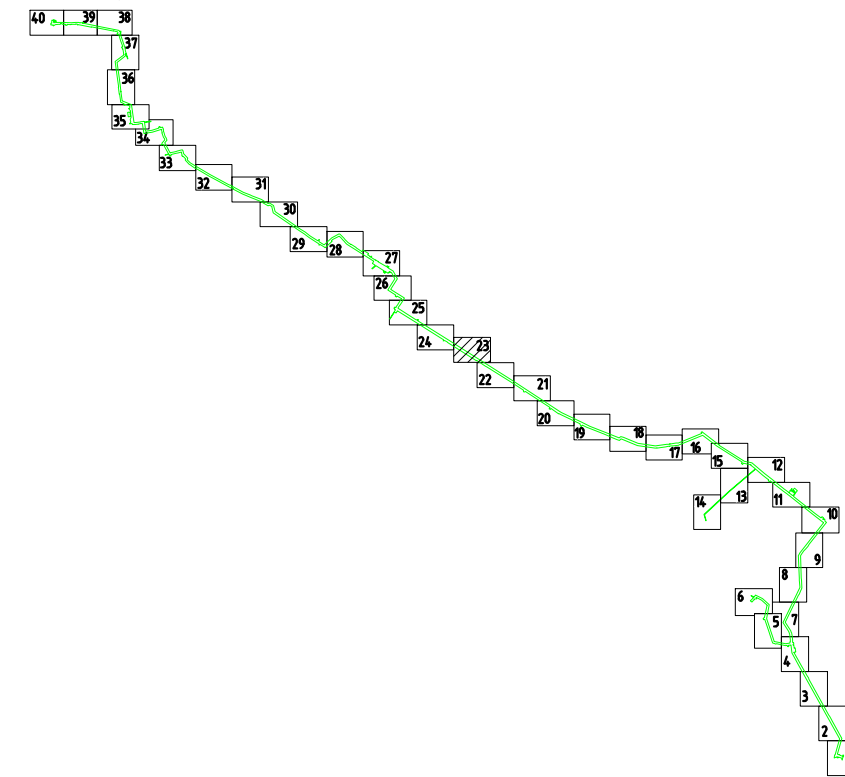
Инб.Н подл.

Изм.	Колуч.	Лист	№ док.	Подпись	Дата

Чертеж планировки территории  
М 1:1000

Лист  
22

№№ точек	X	Y
168	1113985,57	6319673,09
169	1113983,17	6319671,59



Примечание отражено на схеме расположения листов

Условные обозначения:

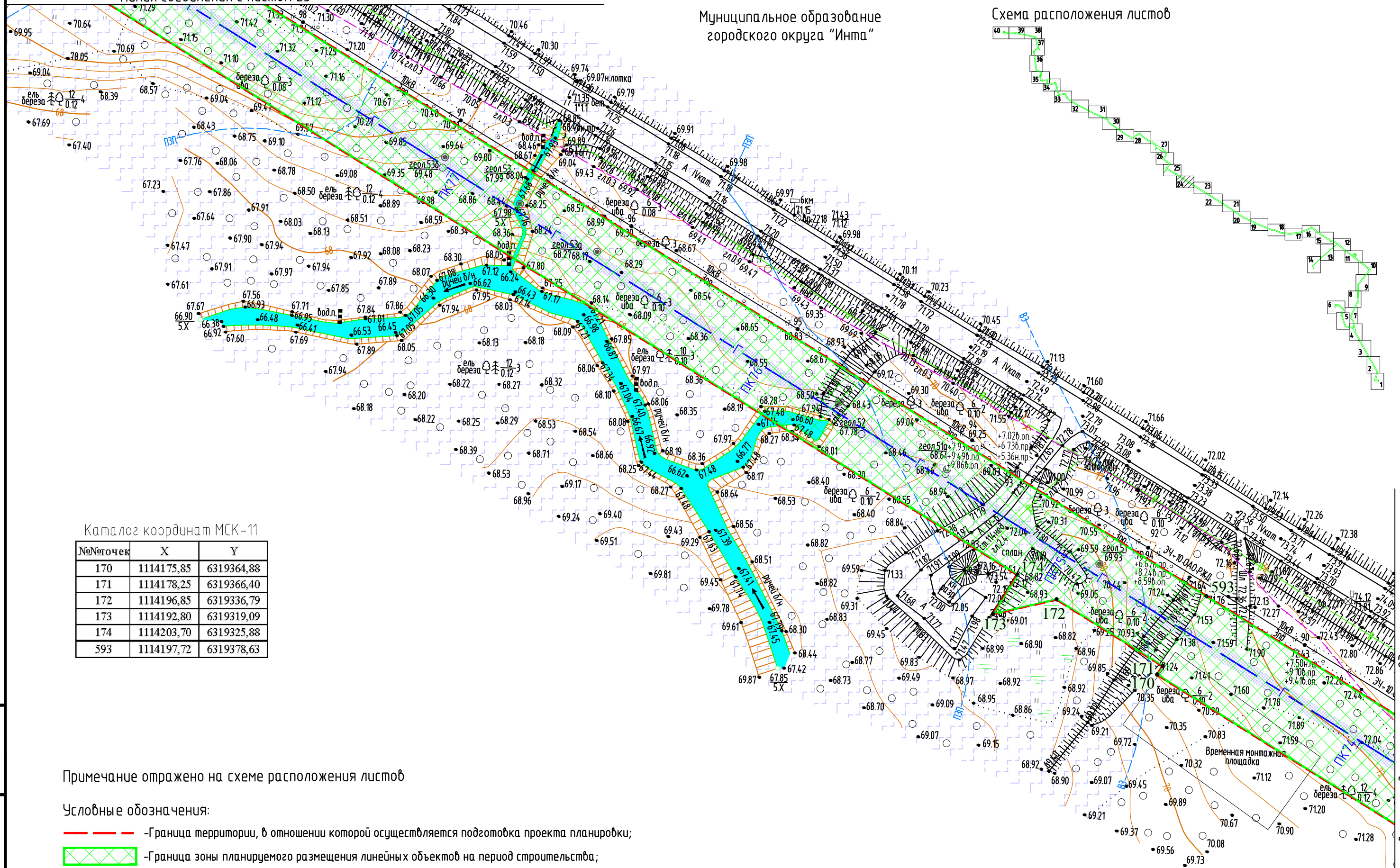
- - - - Граница территории, в отношении которой осуществляется подготовка проекта планировки;
- Граница зоны планируемого размещения линейных объектов на период строительства;
- 22• - Номер характерной точек границ зон планируемого размещения линейных объектов;
- Трасса проектируемого газопровода, охранная зона;

Линия соединения с листом 22

Взам. инв.Н
Подпись и дата
Инв.Н подл.

Изм.	Колуч.	Лист	№ док.	Подпись	Дата	Чертеж планировки территории М 1:1000	Лист 23





Каталог координат МСК-11

№№ точек	X	Y
170	1114175,85	6319364,88
171	1114178,25	6319366,40
172	1114196,85	6319336,79
173	1114192,80	6319319,09
174	1114203,70	6319325,88
593	1114197,72	6319378,63

Примечание отражено на схеме расположения листов

Условные обозначения:

- - Граница территории, в отношении которой осуществляется подготовка проекта планировки;
- Граница зоны планируемого размещения линейных объектов на период строительства;
- 22• - Номер характерной точек границ зон планируемого размещения линейных объектов;
- Трасса проектируемого газопровода, охранный зона;
- Водоохранная зона

Взам. инв.Н

Подпись и дата

Инв.Н подл.

Изм.	Колуч.	Лист	N док.	Подпись	Дата

Чертеж планировки территории  
М 1:1000

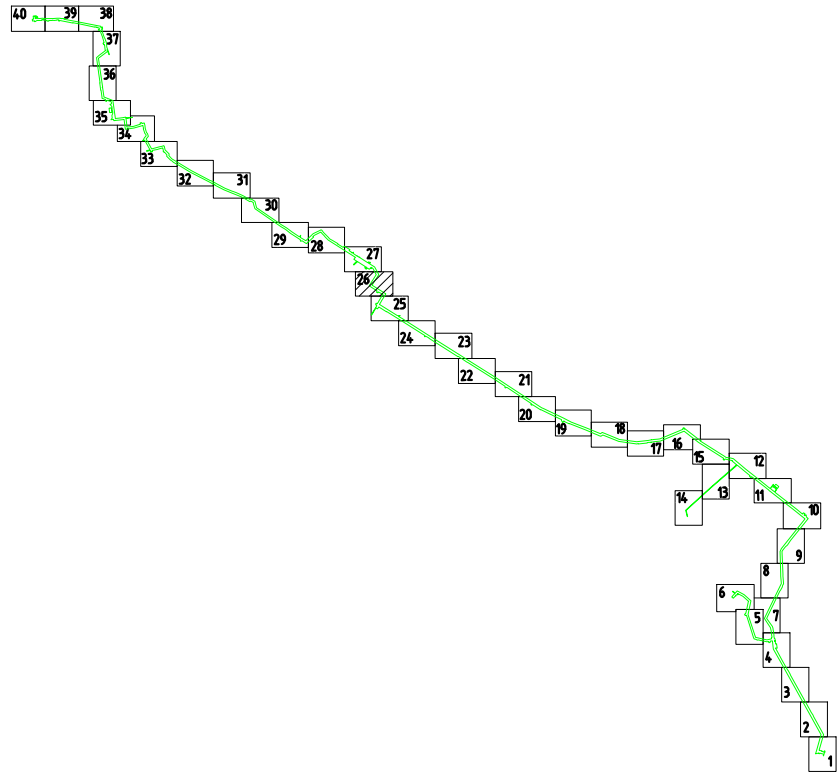
Лист  
24





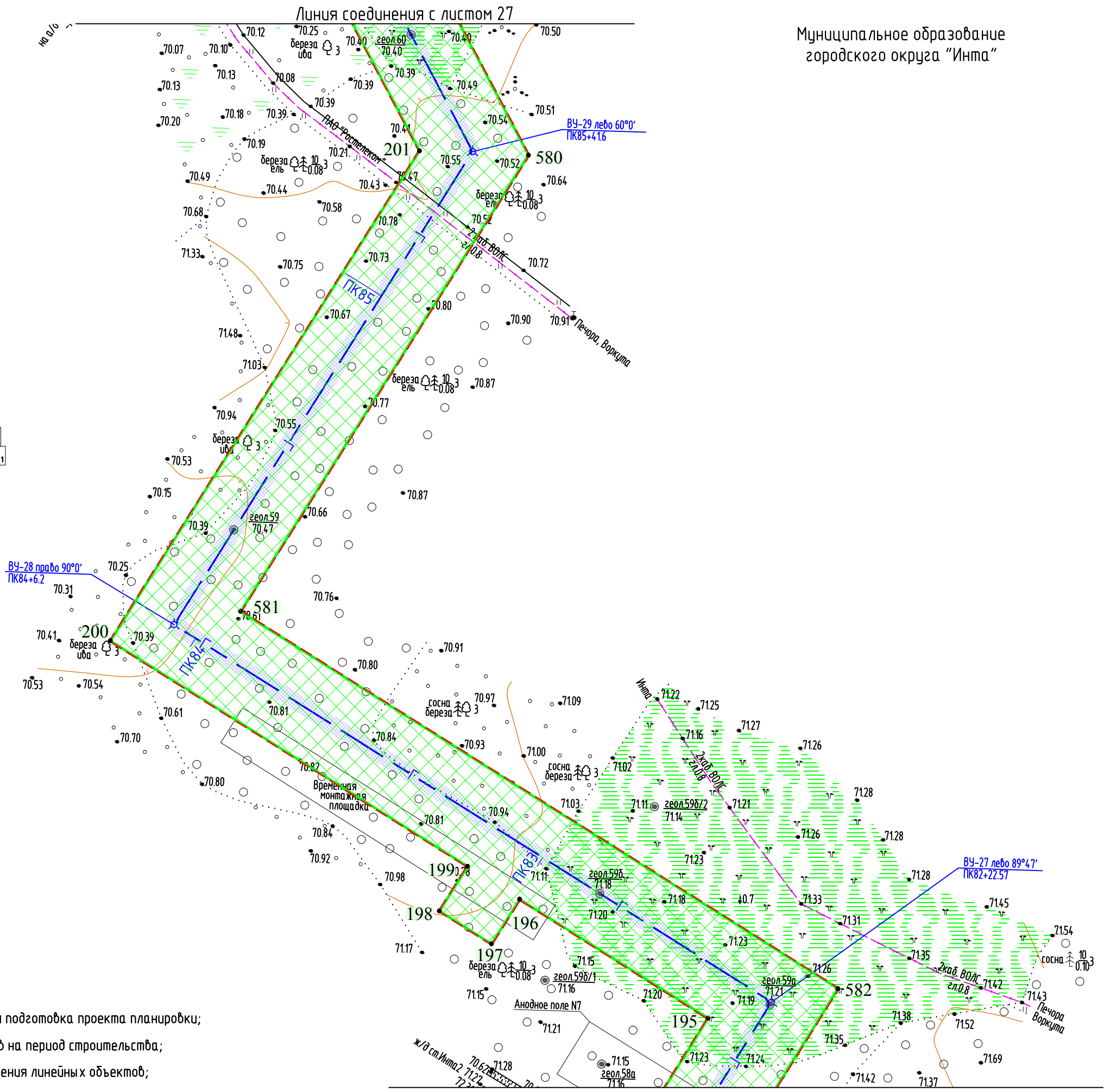


Схема расположения листов



Каталог координат МСК-11

№п/п	№точек	X	Y
195		1114638,80	6318877,15
196		1114667,78	6318831,26
197		1114656,91	6318824,40
198		1114664,92	6318811,71
199		1114675,78	6318818,57
200		1114730,72	6318731,56
201		1114850,01	6318806,88
580		1114848,96	6318833,42
581		1114737,88	6318763,29
582		1114646,02	6318908,80



Примечание отражено на схеме расположения листов

Условные обозначения:

- -Граница территории, в отношении которой осуществляется подготовка проекта планировки;
- Граница зоны планируемого размещения линейных объектов на период строительства;
- 22 • -Номер характерной точек границ зон планируемого размещения линейных объектов;
- Трасса проектируемого газопровода, охранный зона;

Взам. инв. N

Подпись и дата

Инв. N подл.

Изм.	Кол.уч.	Лист	N док.	Подпись	Дата

Чертеж планировки территории  
М 1:1000

Лист  
26



Муниципальное образование  
городского округа "Инта"

Каталог координат МСК-11

№№точек	X	Y
558	1115115,69	6318528,29
559	1115103,00	6318520,28
560	1115086,99	6318545,65
561	1115084,28	6318543,94
562	1115080,47	6318549,97
563	1115087,43	6318563,67
564	1115075,43	6318557,96
565	1115046,98	6318603,02
566	1115048,25	6318603,82
567	1115034,22	6318626,04
568	1115036,98	6318627,80

Каталог координат МСК-11

№№точек	X	Y
569	1115032,59	6318634,49
570	1115029,95	6318632,80
571	1114976,15	6318718,18
572	1114987,16	6318725,41
573	1114982,81	6318732,12
574	1114971,70	6318725,08
575	1114968,80	6318729,66
576	1114982,73	6318738,29
577	1114978,52	6318745,09
578	1114964,53	6318736,42
579	1114930,23	6318790,76

Каталог координат МСК-11

№№точек	X	Y
202	1114914,14	6318773,16
203	1114920,79	6318762,79
204	1114914,57	6318750,15
205	1114918,91	6318753,27
206	1114923,60	6318758,18
207	1114927,99	6318751,23
208	1114906,08	6318736,66
209	1114908,75	6318733,66
210	1114922,80	6318711,39
211	1114907,13	6318702,01
212	1114911,23	6318695,14
213	1114927,08	6318704,63
214	1114930,57	6318699,09

Каталог координат МСК-11

№№точек	X	Y
215	1114917,57	6318691,01
216	1114921,79	6318684,22
217	1114934,84	6318692,32
218	1114989,09	6318606,40
219	1114982,51	6318602,55
220	1114953,03	6318570,68
221	1114958,87	6318565,21
222	1114985,49	6318593,86
223	1114993,62	6318599,23
224	1115011,68	6318570,62
225	1115034,63	6318585,11

Примечание отражено на схеме расположения листов

Условные обозначения:

- - Граница территории, в отношении которой осуществляется подготовка проекта планировки;
- Граница зоны планируемого размещения линейных объектов на период строительства;
- 22• - Номер характерной точек границ зон планируемого размещения линейных объектов;
- Трасса проектируемого газопровода, охранная зона

Линия соединения с листом 26

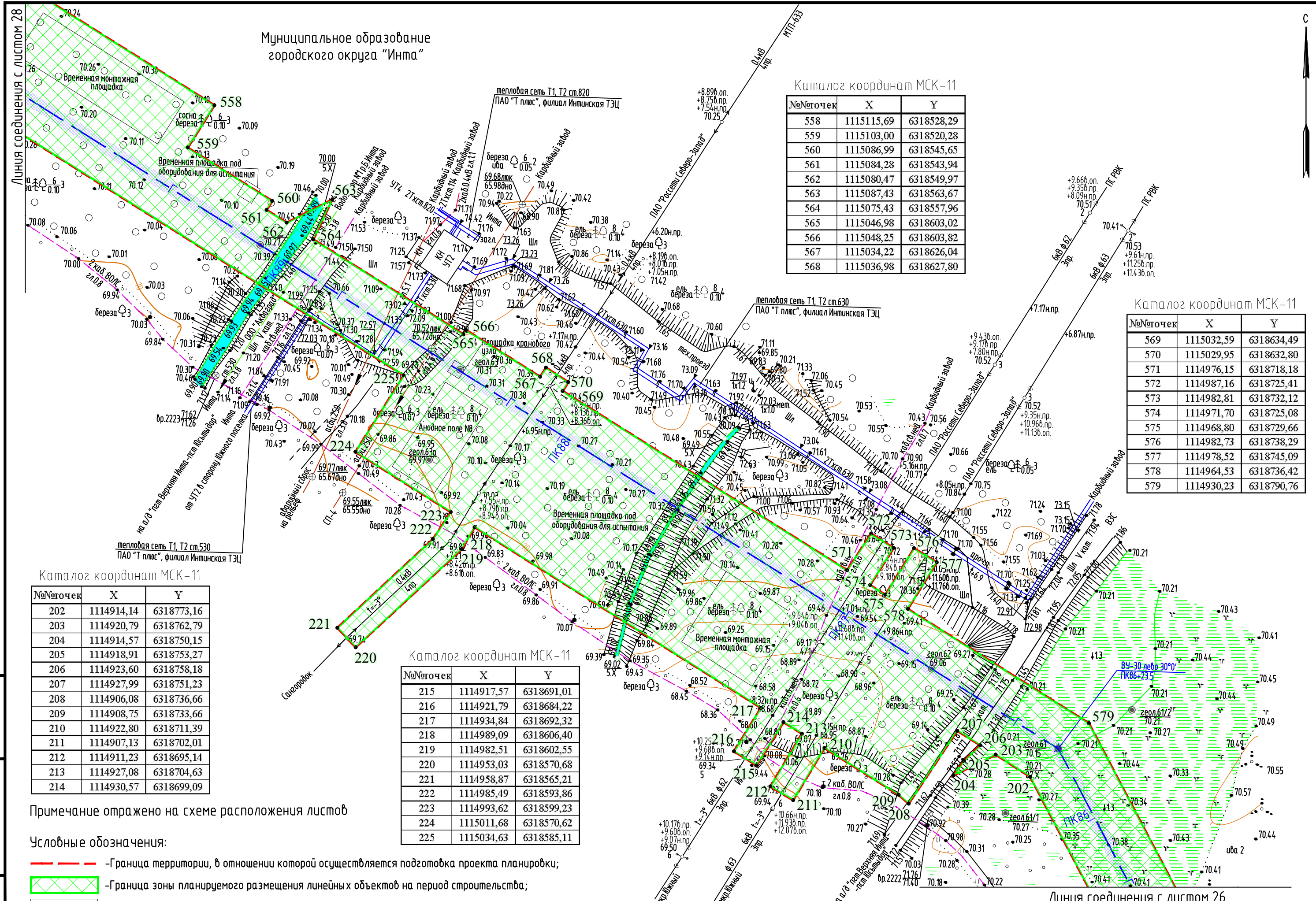
Чертеж планировки территории  
М 1:1000

Лист  
27

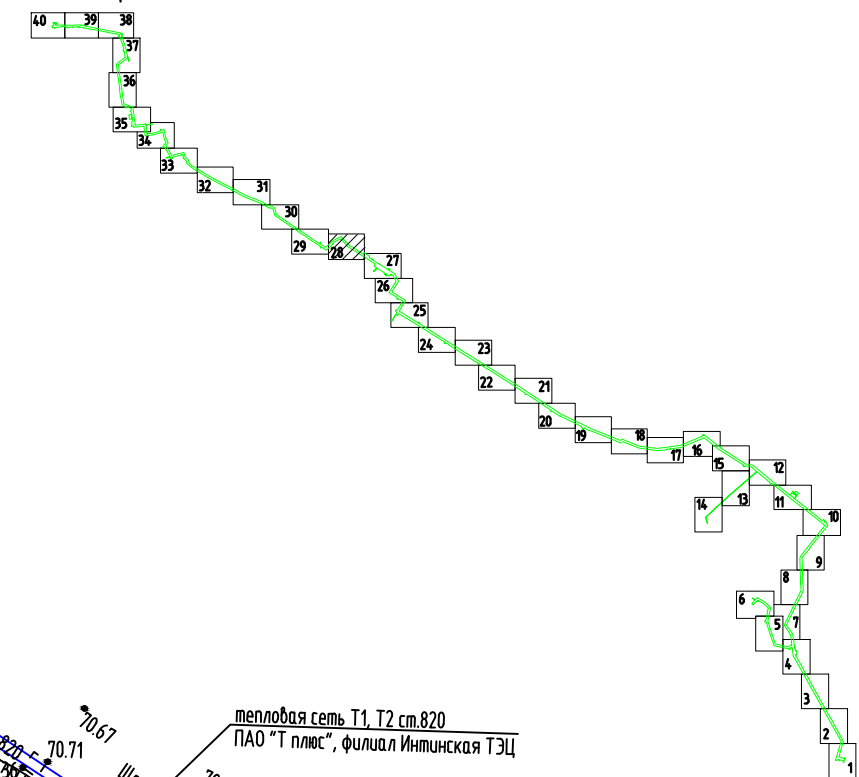
Изм.	Кол.уч.	Лист	N док.	Подпись	Дата

Формат А3

Взам. инж.Н.  
Подпись и дата  
Инв.№ подл.







Линия соединения с листом 29

Линия соединения с листом 27

Каталог координат МСК-11

№№ точек	X	Y
226	1115215,06	6318299,32
227	1115228,48	6318286,92
228	1115247,20	6318269,62
229	1115263,55	6318254,52
230	1115285,01	6318234,69
231	1115301,12	6318219,81
232	1115265,56	6318152,18
233	1115251,55	6318137,02
234	1115245,53	6318142,58

Каталог координат МСК-11

№№ точек	X	Y
543	1115282,04	6318140,55
544	1115321,68	6318215,93
545	1115322,73	6318222,55
546	1115319,65	6318229,91
547	1115298,58	6318249,38
548	1115278,30	6318268,12
549	1115261,09	6318284,02
550	1115242,03	6318301,63
551	1115230,56	6318312,23
552	1115211,39	6318342,59
553	1115214,11	6318344,31
554	1115179,42	6318399,26
555	1115176,70	6318397,55
556	1115137,66	6318459,38
557	1115153,05	6318469,09

Примечание отражено на схеме расположения листов

Условные обозначения:

- Граница территории, в отношении которой осуществляется подготовка проекта планировки;
- Граница зоны планируемого размещения линейных объектов на период строительства;
- Номер характерной точек границ зон планируемого размещения линейных объектов;
- Трасса проектируемого газопровода, охранная зона

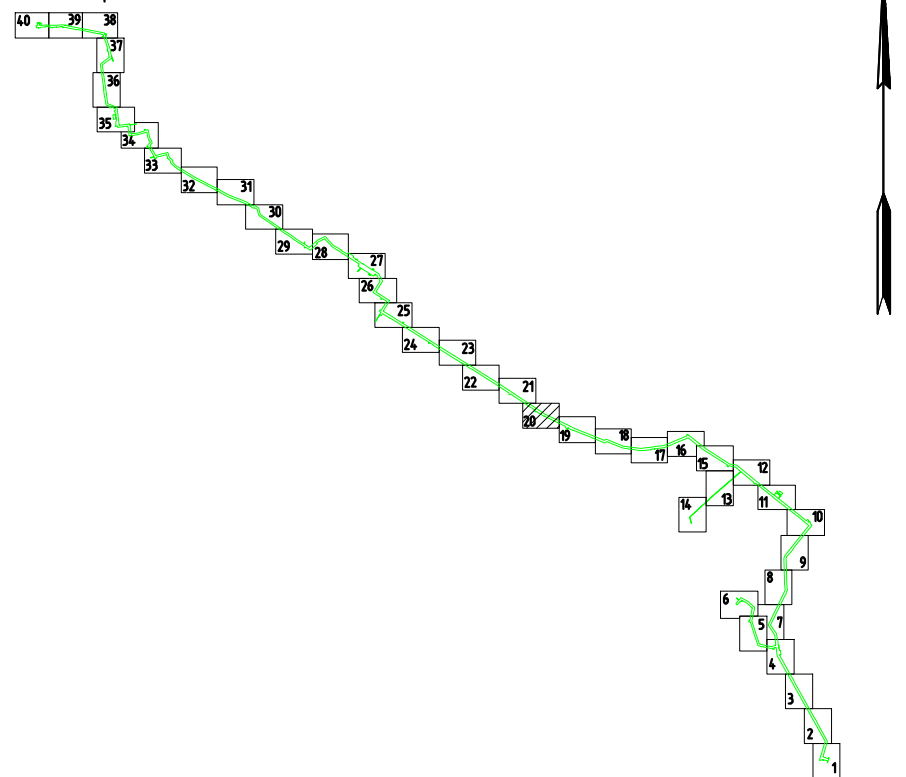
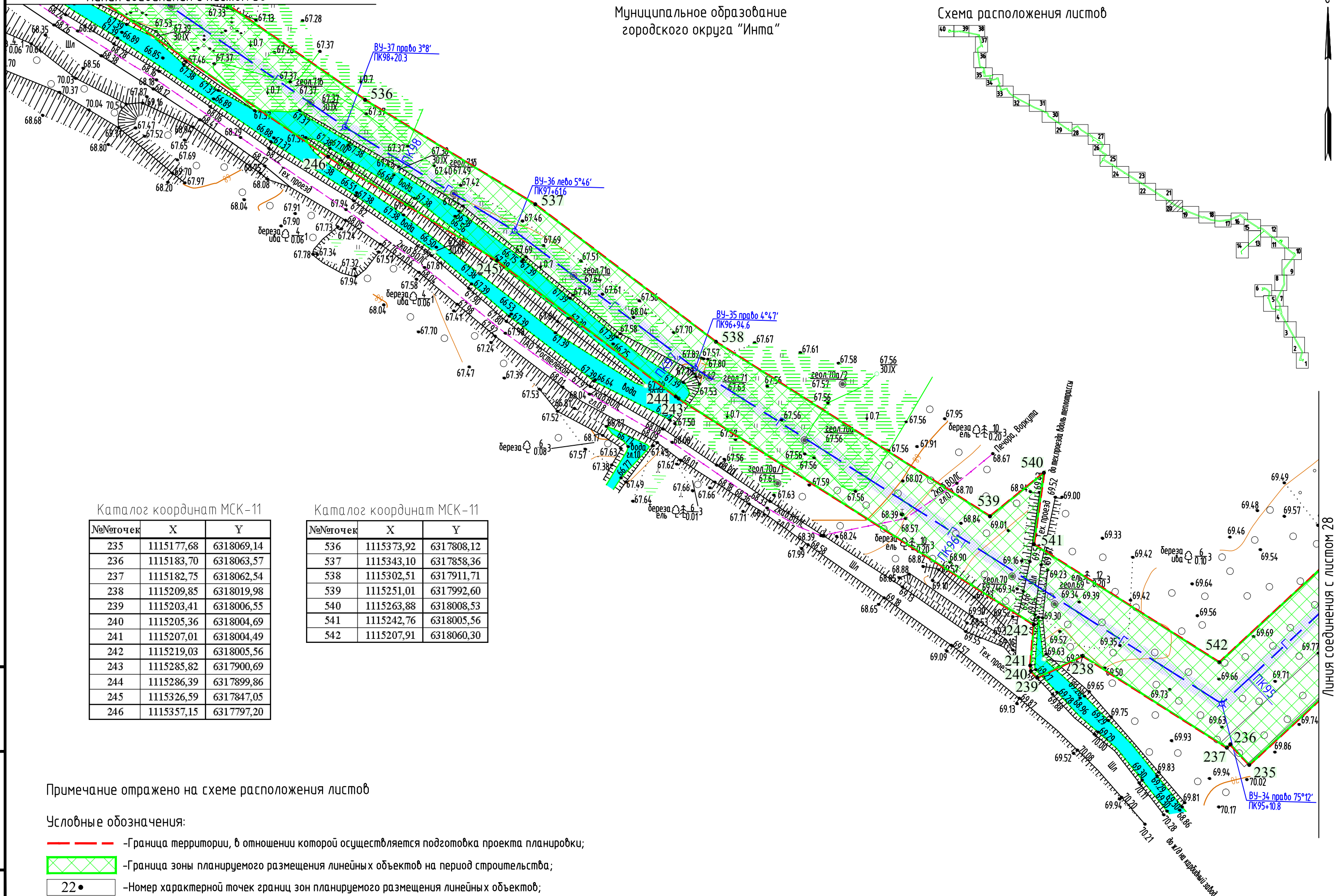
Изм.	Кол.уч.	Лист	N док.	Подпись	Дата

Взам. инб.Н

Подпись и дата

Инб.Н подл.





Каталог координат МСК-11

№п/п	Х	У
235	1115177,68	6318069,14
236	1115183,70	6318063,57
237	1115182,75	6318062,54
238	1115209,85	6318019,98
239	1115203,41	6318006,55
240	1115205,36	6318004,69
241	1115207,01	6318004,49
242	1115219,03	6318005,56
243	1115285,82	6317900,69
244	1115286,39	6317899,86
245	1115326,59	6317847,05
246	1115357,15	6317797,20

Каталог координат МСК-11

№п/п	Х	У
536	1115373,92	6317808,12
537	1115343,10	6317858,36
538	1115302,51	6317911,71
539	1115251,01	6317992,60
540	1115263,88	6318008,53
541	1115242,76	6318005,56
542	1115207,91	6318060,30

Примечание отражено на схеме расположения листов

Условные обозначения:

- -Граница территории, в отношении которой осуществляется подготовка проекта планировки;
- Граница зоны планируемого размещения линейных объектов на период строительства;
- 22• -Номер характерной точек границ зон планируемого размещения линейных объектов;
- Трасса проектируемого газопровода, охранная зона

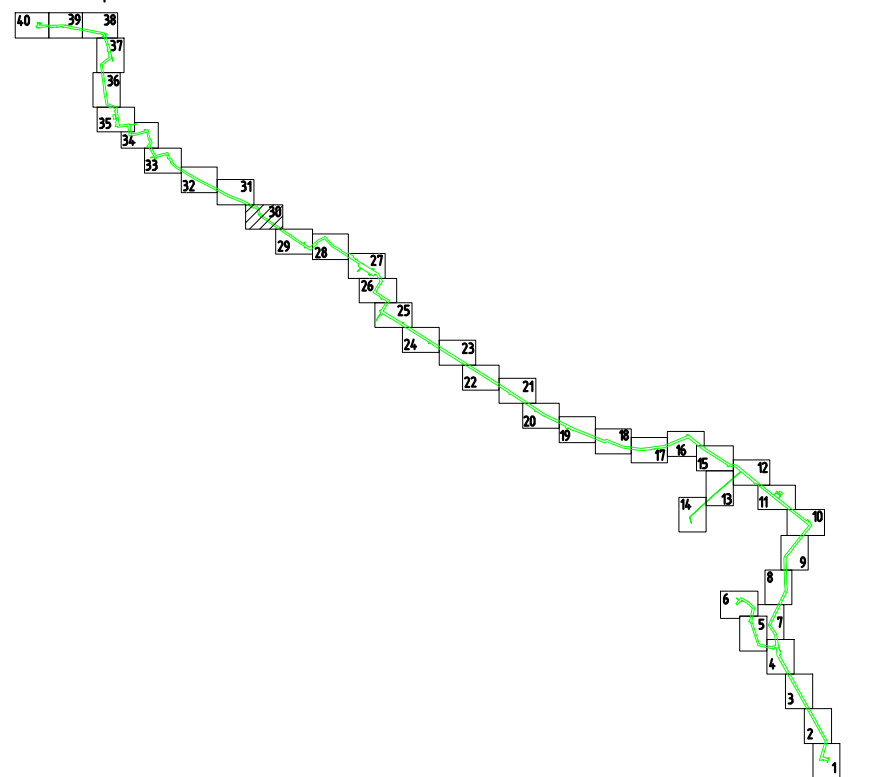
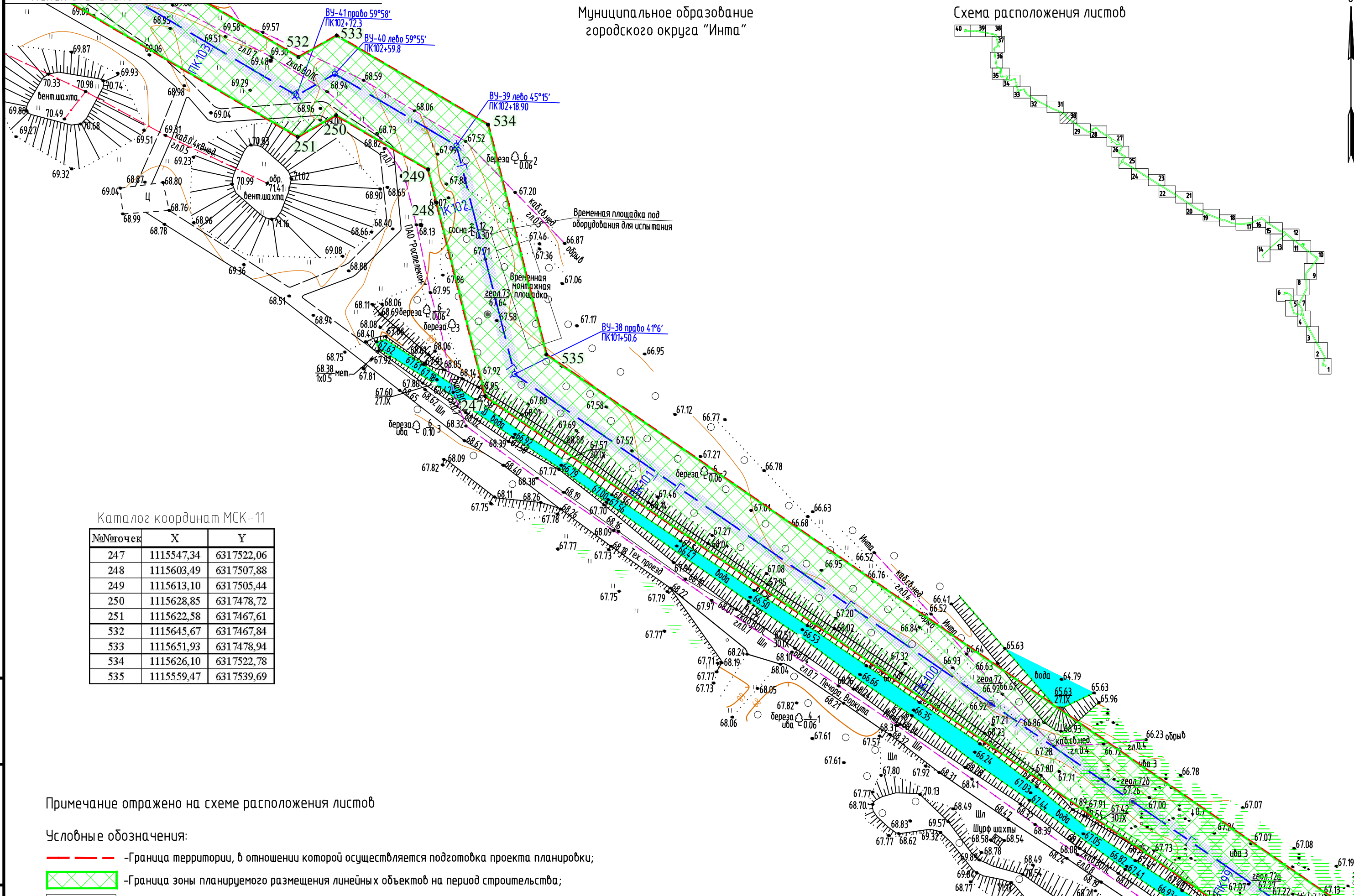
Взам. инб.Н

Подпись и дата

Инб.Н подл.

Изм.	Кол.уч.	Лист	№ док.	Подпись	Дата





Каталог координат МСК-11

№п/п	Х	У
247	1115547,34	6317522,06
248	1115603,49	6317507,88
249	1115613,10	6317505,44
250	1115628,85	6317478,72
251	1115622,58	6317467,61
532	1115645,67	6317467,84
533	1115651,93	6317478,94
534	1115626,10	6317522,78
535	1115559,47	6317539,69

Примечание отражено на схеме расположения листов

Условные обозначения:

- -Граница территории, в отношении которой осуществляется подготовка проекта планировки;
- Граница зоны планируемого размещения линейных объектов на период строительства;
- 22• -Номер характерной точек границ зон планируемого размещения линейных объектов;
- Трасса проектируемого газопровода, охранная зона

Взам. инв.Н

Подпись и дата

Инв.Н подл.

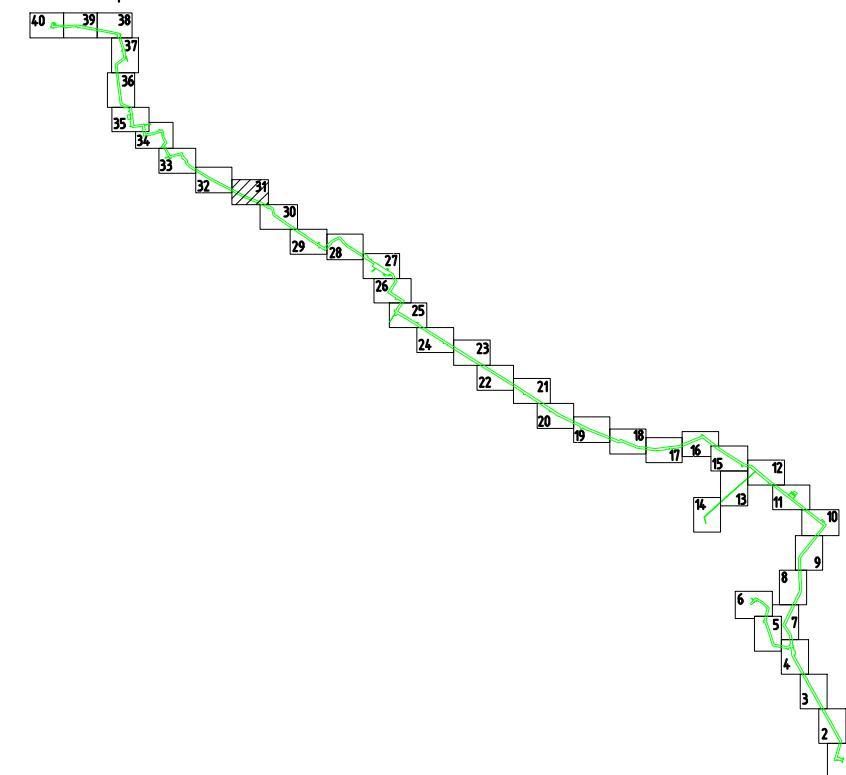
Изм.	Колуч.	Лист	N док.	Подпись	Дата

Муниципальное образование  
городского округа "Инта"

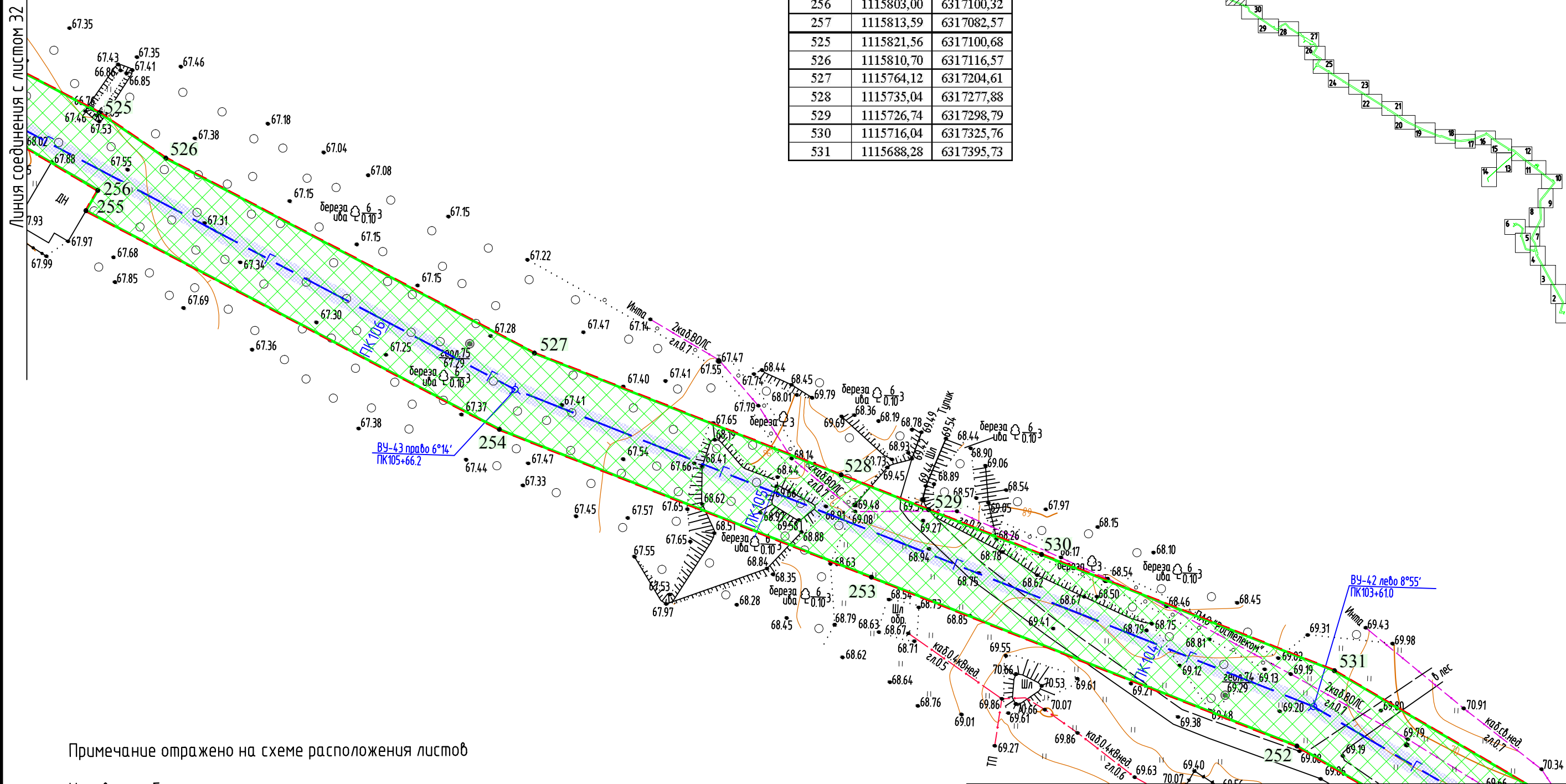
Каталог координат МСК-11

№№ точек	X	Y
252	1115670,30	6317386,79
253	1115710,64	6317285,15
254	1115745,94	6317196,23
255	1115798,17	6317097,48
256	1115803,00	6317100,32
257	1115813,59	6317082,57
525	1115821,56	6317100,68
526	1115810,70	6317116,57
527	1115764,12	6317204,61
528	1115735,04	6317277,88
529	1115726,74	6317298,79
530	1115716,04	6317325,76
531	1115688,28	6317395,73

Схема расположения листов



Линия соединения с листом 32



Линия соединения с листом 30

Примечание отражено на схеме расположения листов

Условные обозначения:

- - - - Граница территории, в отношении которой осуществляется подготовка проекта планировки;
- Граница зоны планируемого размещения линейных объектов на период строительства;
- 22• - Номер характерной точек границ зон планируемого размещения линейных объектов;
- Трасса проектируемого газопровода, охранная зона

Взам. инв.Н

Подпись и дата

Инв.Н подл.

Изм.	Колуч.	Лист	№ док.	Подпись	Дата

Чертеж планировки территории  
М 1:1000

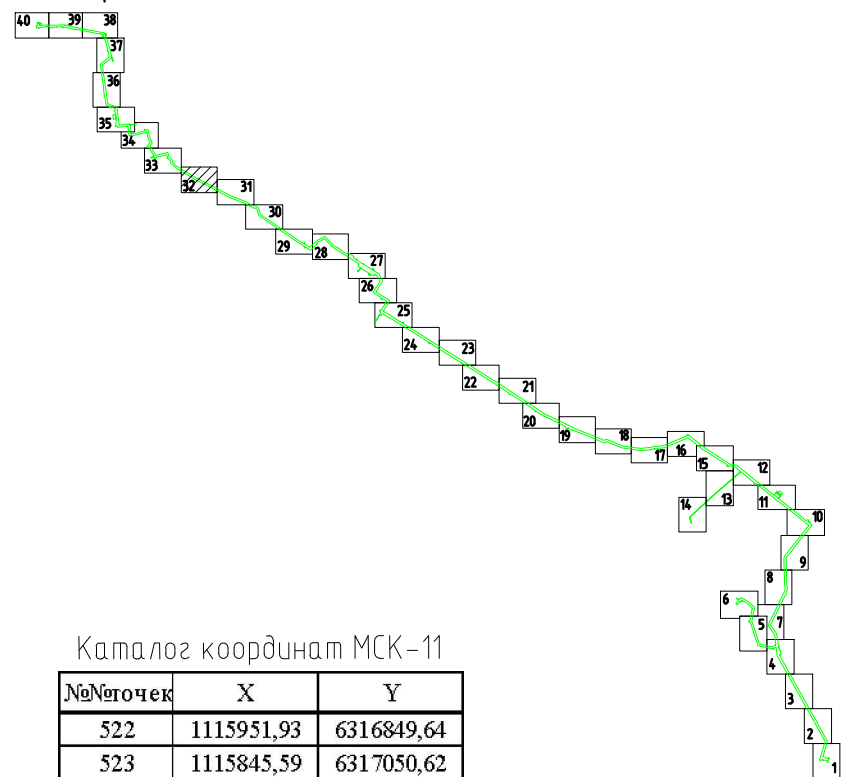
Лист  
31



Муниципальное образование  
городского округа "Инта"

Схема расположения листов

Линия соединения с листом 33



Каталог координат МСК-11



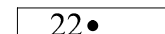

№п/п	№точек	X	Y
	522	1115951,93	6316849,64
	523	1115845,59	6317050,62
	524	1115838,43	6317068,87

Каталог координат МСК-11

№п/п	№точек	X	Y
	257	1115813,59	6317082,57
	258	1115807,97	6317079,17
	259	1115814,77	6317068,44
	260	1115813,85	6317067,85
	261	1115934,69	6316839,51
	262	1116013,31	6316709,06

Примечание отражено на схеме расположения листов

Условные обозначения:

-  -Граница территории, в отношении которой осуществляется подготовка проекта планировки;
-  -Граница зоны планируемого размещения линейных объектов на период строительства;
-  22 • -Номер характерной точек границ зон планируемого размещения линейных объектов;
-  -Трасса проектируемого газопровода, охранный зона

Изм.	Кол.уч.	Лист	N док.	Подпись	Дата

Чертеж планировки территории  
М 1:1000

Лист  
32

Формат А3

Взам. инв.Н  
Инв.Н подл.  
Подпись и дата

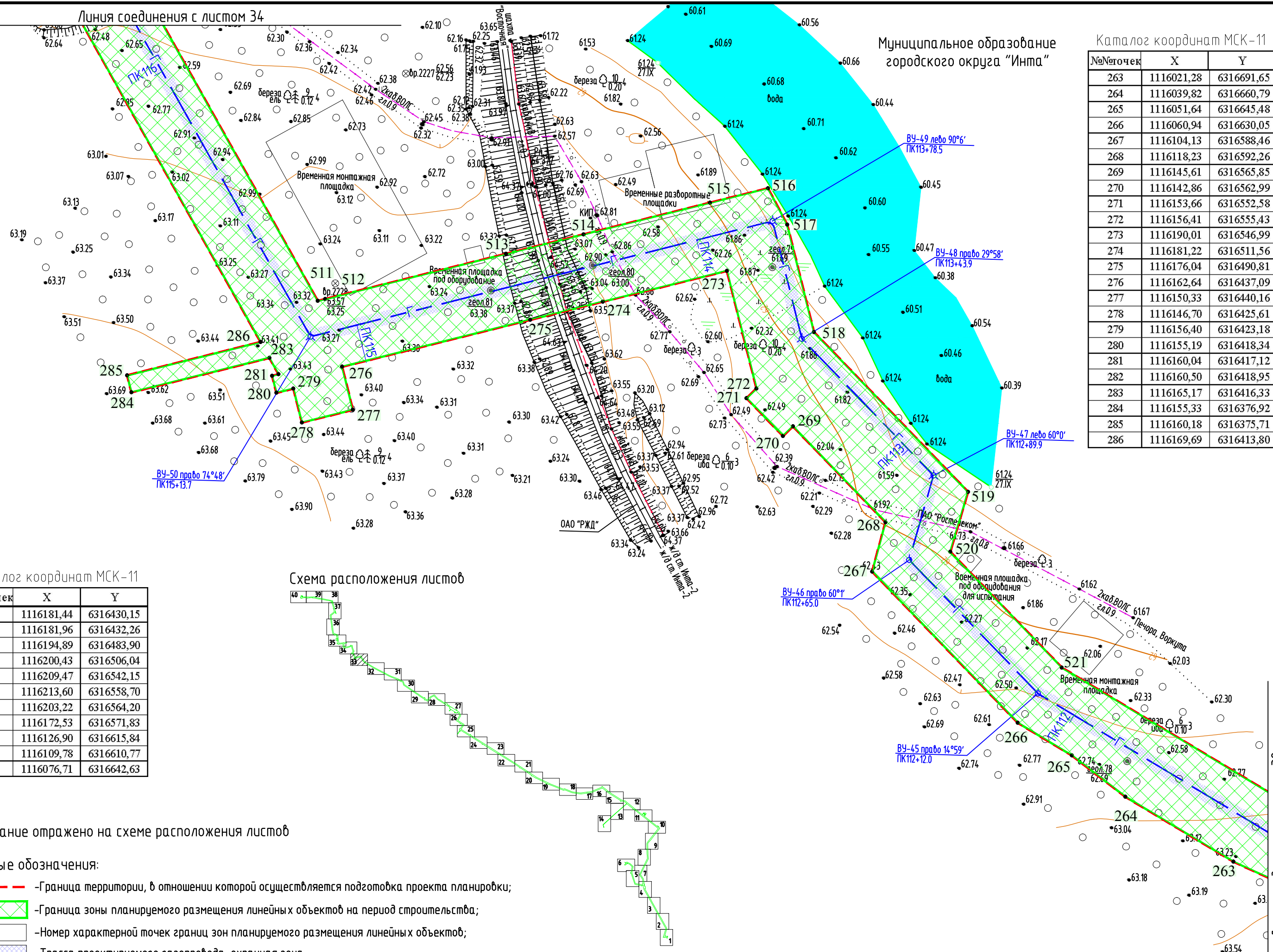
Линия соединения с листом 31

Линия соединения с листом 34

Муниципальное образование городского округа "Инта"

Каталог координат МСК-11

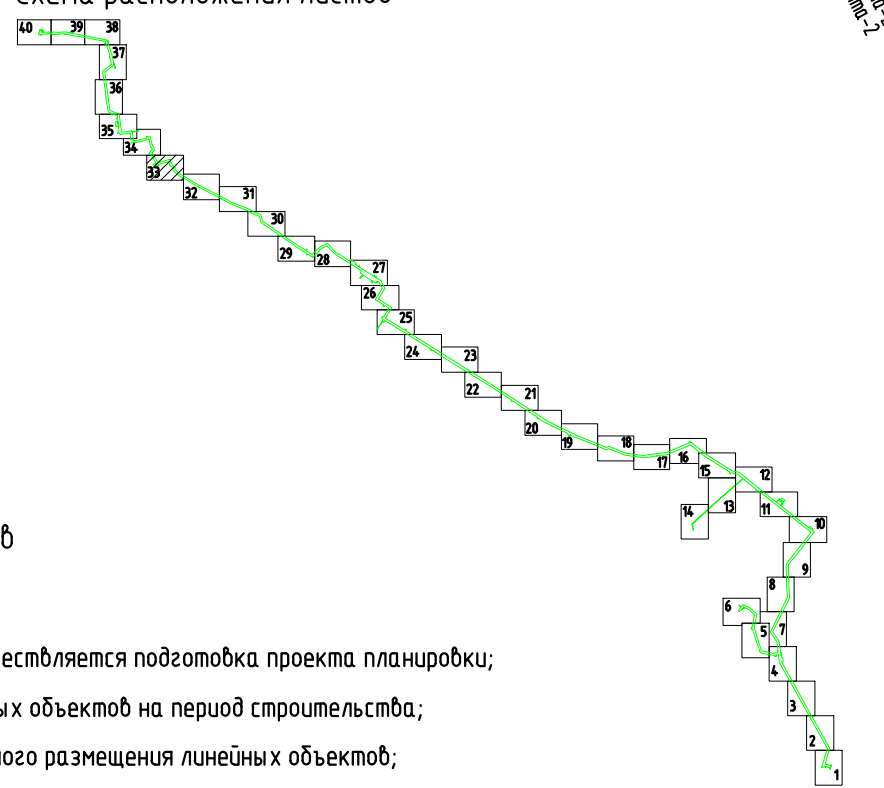
№Пикетаж	X	Y
263	1116021,28	6316691,65
264	1116039,82	6316660,79
265	1116051,64	6316645,48
266	1116060,94	6316630,05
267	1116104,13	6316588,46
268	1116118,23	6316592,26
269	1116145,61	6316565,85
270	1116142,86	6316562,99
271	1116153,66	6316552,58
272	1116156,41	6316555,43
273	1116190,01	6316546,99
274	1116181,22	6316511,56
275	1116176,04	6316490,81
276	1116162,64	6316437,09
277	1116150,33	6316440,16
278	1116146,70	6316425,61
279	1116156,40	6316423,18
280	1116155,19	6316418,34
281	1116160,04	6316417,12
282	1116160,50	6316418,95
283	1116165,17	6316416,33
284	1116155,33	6316376,92
285	1116160,18	6316375,71
286	1116169,69	6316413,80



Каталог координат МСК-11

№Пикетаж	X	Y
511	1116181,44	6316430,15
512	1116181,96	6316432,26
513	1116194,89	6316483,90
514	1116200,43	6316506,04
515	1116209,47	6316542,15
516	1116213,60	6316558,70
517	1116203,22	6316564,20
518	1116172,53	6316571,83
519	1116126,90	6316615,84
520	1116109,78	6316610,77
521	1116076,71	6316642,63

Схема расположения листов



Примечание отражено на схеме расположения листов

Условные обозначения:

- -Граница территории, в отношении которой осуществляется подготовка проекта планировки;
- Граница зоны планируемого размещения линейных объектов на период строительства;
- 22• -Номер характерной точек границ зон планируемого размещения линейных объектов;
- Трасса проектируемого газопровода, охранная зона

Изм.	Колуч.	Лист	N док.	Подпись	Дата

Чертеж планировки территории  
М 1:1000

Лист  
33

Формат А3

Взам. инв.Н

Подпись и дата

Инв.Н подл.

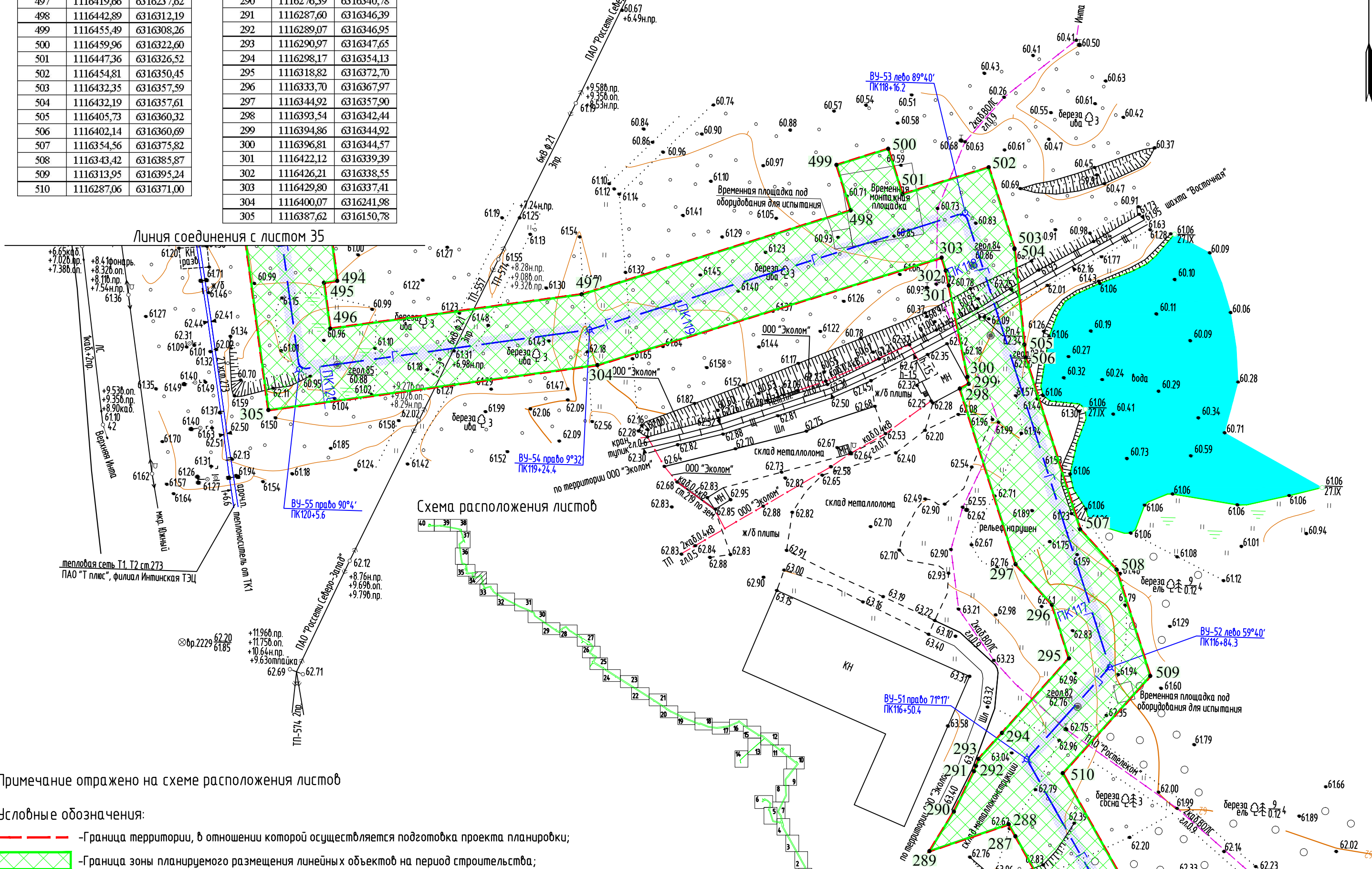
Линия соединения с листом 32



№п/п	X	Y
494	1116423,38	6316169,87
495	1116422,88	6316166,20
496	1116410,15	6316167,92
497	1116419,66	6316237,62
498	1116442,89	6316312,19
499	1116455,49	6316308,26
500	1116459,96	6316322,60
501	1116447,36	6316326,52
502	1116454,81	6316350,45
503	1116432,35	6316357,59
504	1116432,19	6316357,61
505	1116405,73	6316360,32
506	1116402,14	6316360,69
507	1116354,56	6316375,82
508	1116343,42	6316385,87
509	1116313,95	6316395,24
510	1116287,06	6316371,00

№п/п	X	Y
287	1116269,55	6316357,88
288	1116272,90	6316356,01
289	1116265,45	6316334,01
290	1116276,39	6316340,78
291	1116287,60	6316346,39
292	1116289,07	6316346,95
293	1116290,97	6316347,65
294	1116298,17	6316354,13
295	1116318,82	6316372,70
296	1116333,70	6316367,97
297	1116344,92	6316357,90
298	1116393,54	6316342,44
299	1116394,86	6316344,92
300	1116396,81	6316344,57
301	1116422,12	6316339,39
302	1116426,21	6316338,55
303	1116429,80	6316337,41
304	1116400,07	6316241,98
305	1116387,62	6316150,78

Муниципальное образование  
городского округа "Инта"



Линия соединения с листом 35

Схема расположения листов

Линия соединения с листом 33

Примечание отражено на схеме расположения листов

Условные обозначения:

- -Граница территории, в отношении которой осуществляется подготовка проекта планировки;
- Граница зоны планируемого размещения линейных объектов на период строительства;
- 22● -Номер характерной точек границ зон планируемого размещения линейных объектов;
- Г -Трасса проектируемого газопровода, охранная зона

Взам. инб.Н  
Подпись и дата  
Инб.Н подл.

Изм.	Колуч.	Лист	N док.	Подпись	Дата

Чертеж планировки территории  
М 1:1000

Лист  
34



Муниципальное образование  
городского округа "Инта"

Каталог координат МСК-11

№п/п	№точек	X	Y
306	1116492,90	6316136,54	
307	1116490,61	6316119,80	
308	1116490,42	6316118,44	
309	1116486,59	6316090,43	
310	1116481,98	6316056,74	
311	1116480,04	6316029,34	
312	1116492,67	6316027,61	
313	1116490,20	6316001,04	
314	1116507,76	6316012,95	
315	1116532,41	6316008,22	
316	1116558,78	6316018,55	
317	1116585,72	6316014,85	
318	1116588,25	6316006,75	
319	1116565,72	6316009,84	
320	1116562,32	6315985,07	
321	1116611,86	6315978,28	
322	1116615,25	6316003,04	
323	1116592,71	6316006,14	
324	1116597,33	6316013,26	
325	1116627,56	6316009,12	
326	1116650,95	6315990,16	
327	1116655,73	6316002,06	
328	1116662,92	6316004,27	
329	1116677,44	6316002,28	
331	1116683,46	6315951,93	
332	1116689,13	6315938,04	

Каталог координат МСК-11

№п/п	№точек	X	Y
480	1116691,60	6316020,53	
481	1116500,79	6316046,69	
482	1116501,79	6316054,03	
483	1116506,38	6316087,99	
484	1116510,13	6316115,75	
485	1116510,36	6316117,45	
486	1116512,79	6316134,37	
487	1116515,36	6316153,69	
488	1116513,06	6316154,00	
489	1116513,57	6316157,67	
490	1116507,92	6316158,44	
491	1116517,31	6316227,02	
492	1116512,36	6316227,70	
493	1116502,96	6316159,11	
724	1116539,10	6316021,25	
725	1116502,14	6316026,31	
726	1116510,25	6316017,05	
727	1116529,78	6316013,30	
728	1116538,23	6316015,33	

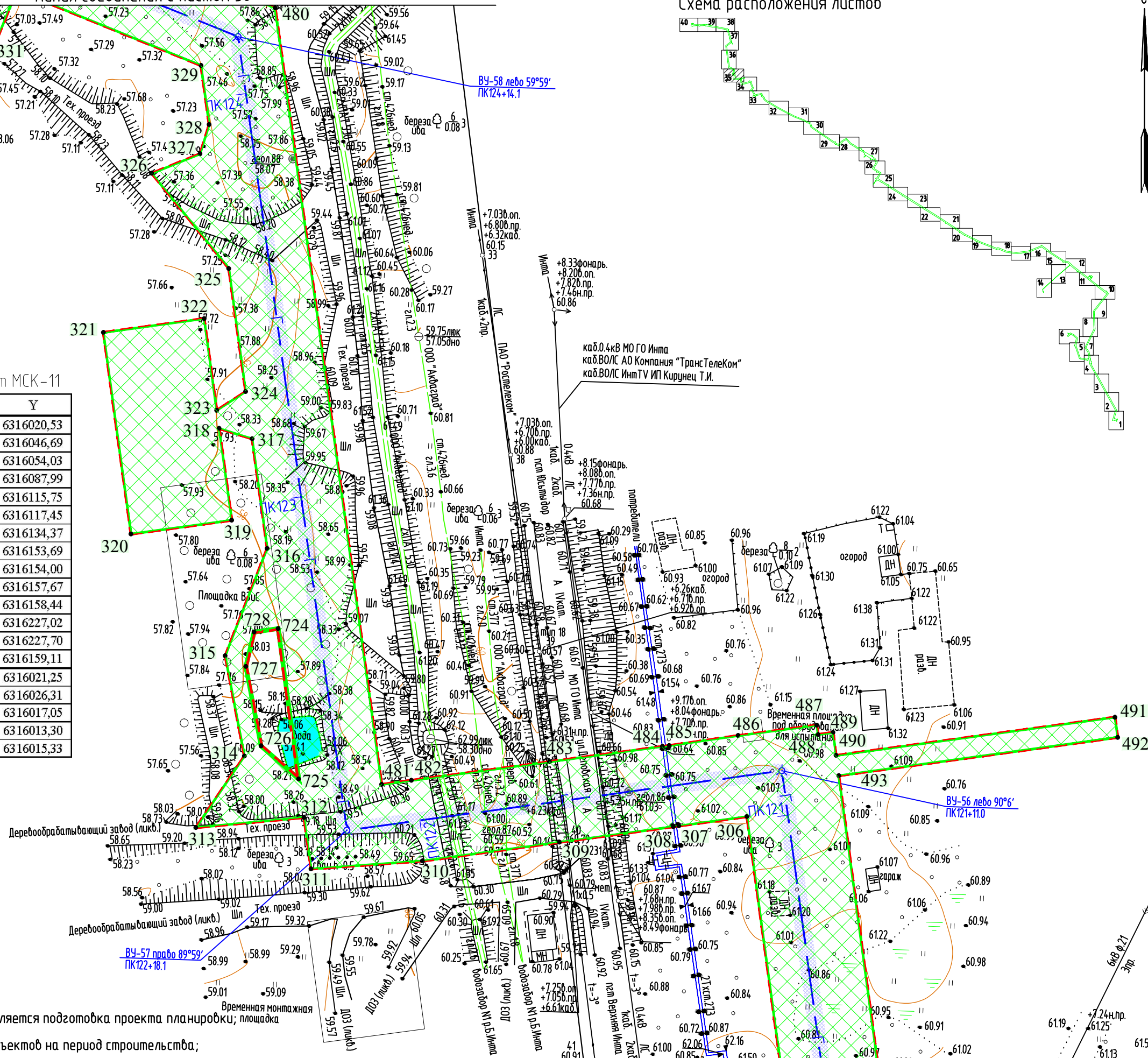
Примечание отражено на схеме расположения листов

Условные обозначения:

- Граница территории, в отношении которой осуществляется подготовка проекта планировки; площадка
- Граница зоны планируемого размещения линейных объектов на период строительства;
- 22• -Номер характерной точек границ зон планируемого размещения линейных объектов;
- Трасса проектируемого газопровода, охранная зона

Линия соединения с листом 36

Схема расположения листов



Линия соединения с листом 34

Чертеж планировки территории  
М 1:1000

Изм.	Кол.уч.	Лист	N док.	Подпись	Дата

Лист  
35

Формат А3

Взам. инб.Н  
Подпись и дата  
Инб.Н подл.



Инв.№ подл.	Подпись и дата	Взам. инв.№

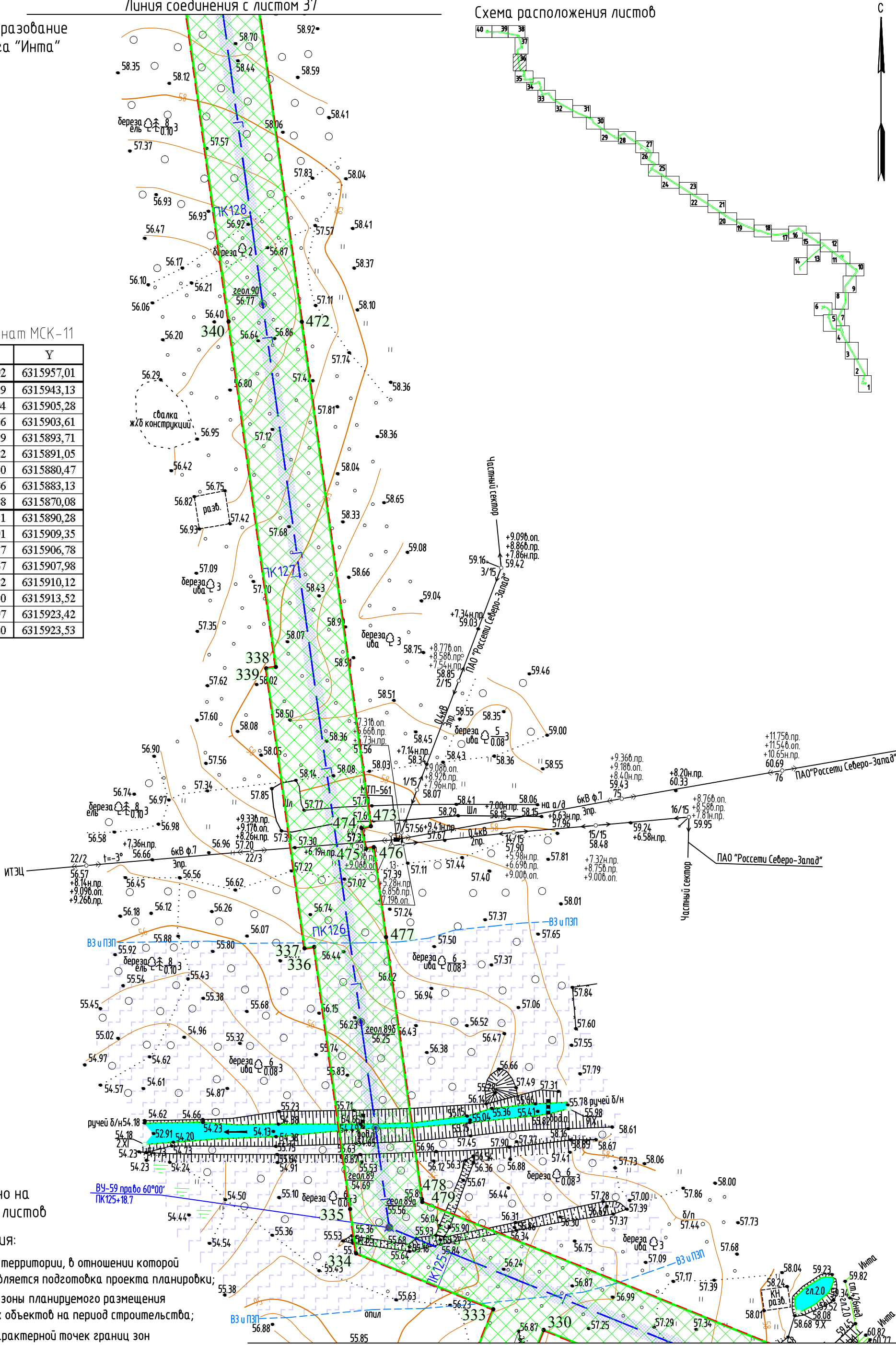
Муниципальное образование городского округа "Инта"

Линия соединения с листом 37

Схема расположения листов

Каталог координат МСК-11

№п/п	№точек	X	Y
330	1116695,92	6315957,01	
333	1116701,59	6315943,13	
334	1116717,04	6315905,28	
335	1116729,26	6315903,61	
336	1116801,59	6315893,71	
337	1116801,22	6315891,05	
338	1116878,50	6315880,47	
339	1116878,86	6315883,13	
340	1116974,18	6315870,08	
472	1116974,11	6315890,28	
473	1116834,91	6315909,35	
474	1116834,37	6315906,78	
475	1116828,67	6315907,98	
476	1116829,12	6315910,12	
477	1116804,30	6315913,52	
478	1116731,97	6315923,42	
479	1116731,20	6315923,53	



Примечание отражено на схеме расположения листов

Условные обозначения:

- -Граница территории, в отношении которой осуществляется подготовка проекта планировки;
- Граница зоны планируемого размещения линейных объектов на период строительства;
- 22• -Номер характерной точек границ зон планируемого размещения линейных объектов;
- Трасса проектируемого газопровода, охранный зона
- Водоохранная зона

Изм.	Кол.уч.	Лист	№ док.	Подпись	Дата

Чертеж планировки территории  
М 1:1000

Лист  
36

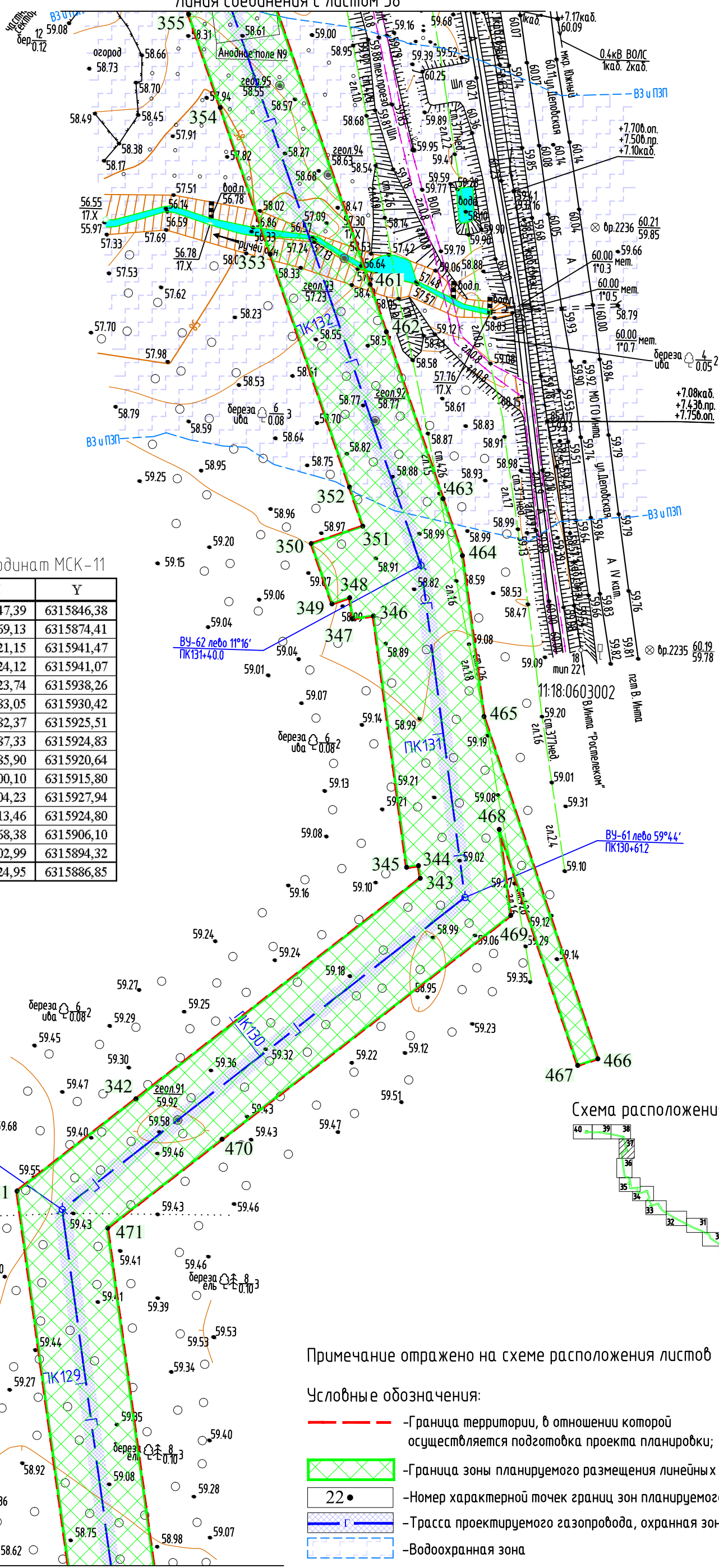
Формат А3



Инв.№ подл.	Подпись и дата	Взам. инв.№

Линия соединения с листом 38

Муниципальное образование городского округа "Инта"



Каталог координат МСК-11

№п/п	X	Y
341	1117147,39	6315846,38
342	1117169,13	6315874,41
343	1117221,15	6315941,47
344	1117224,12	6315941,07
345	1117223,74	6315938,26
346	1117283,05	6315930,42
347	1117282,37	6315925,51
348	1117287,33	6315924,83
349	1117285,90	6315920,64
350	1117300,10	6315915,80
351	1117304,23	6315927,94
352	1117313,46	6315924,80
353	1117368,38	6315906,10
354	1117402,99	6315894,32
355	1117424,95	6315886,85

Каталог координат МСК-11

№п/п	X	Y
461	1117361,24	6315929,66
462	1117350,08	6315933,46
463	1117310,68	6315946,87
464	1117297,29	6315951,43
465	1117259,31	6315956,52
466	1117178,59	6315983,33
467	1117177,02	6315978,59
468	1117232,68	6315960,09
469	1117212,38	6315962,81
470	1117159,60	6315894,75
471	1117138,67	6315867,76

Схема расположения листов



Примечание отражено на схеме расположения листов

Условные обозначения:

- Граница территории, в отношении которой осуществляется подготовка проекта планировки;
- Граница зоны планируемого размещения линейных объектов на период строительства;
- Номер характерной точек границ зон планируемого размещения линейных объектов;
- Трасса проектируемого газопровода, охранная зона
- Водоохранная зона

Линия соединения с листом 36

Изм.	Кол.ч.	Лист	№ док.	Подпись	Дата

Чертеж планировки территории  
М 1:1000

Лист  
37







Муниципальное образование  
городского округа "Инта"

ПАО "Россети Северо-Запад"

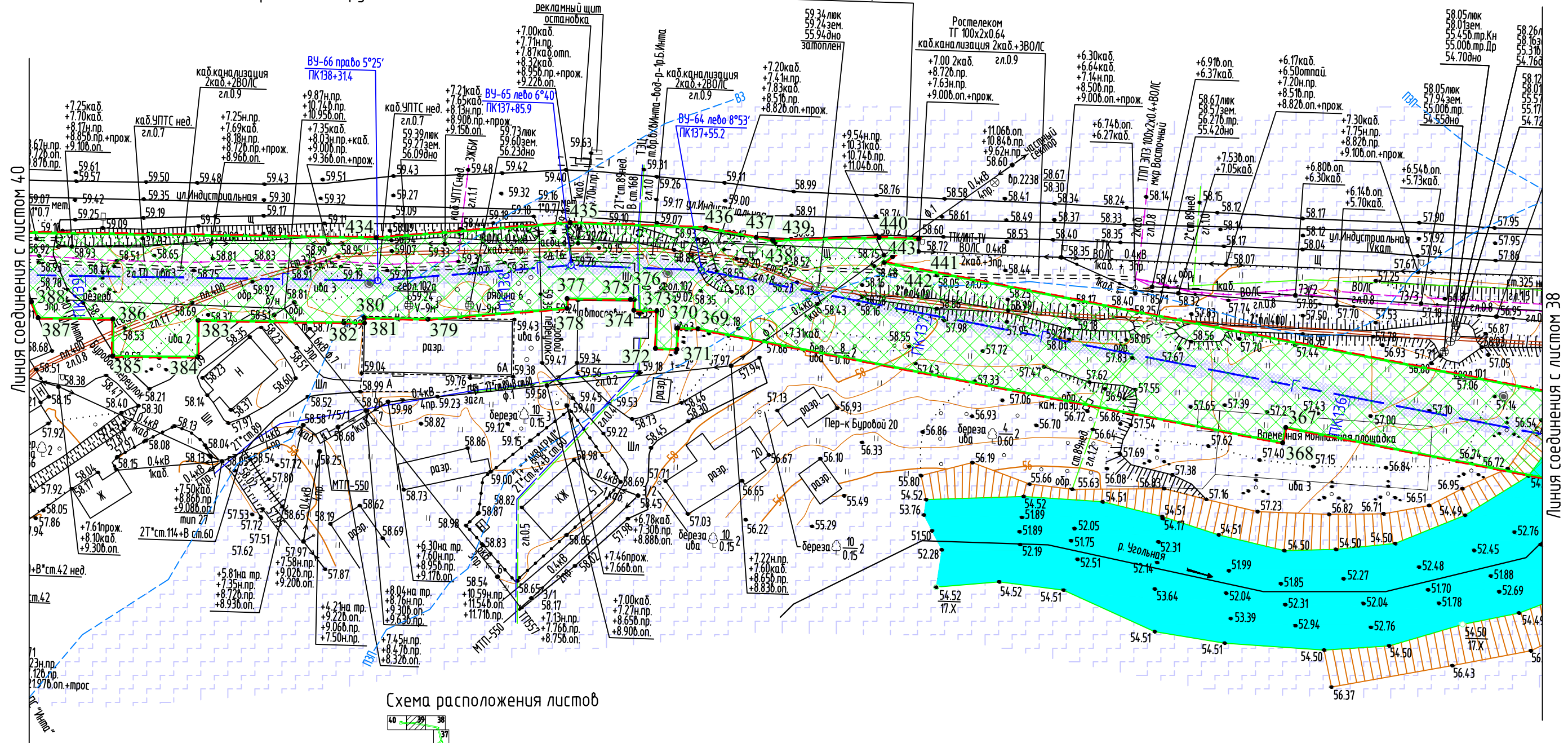
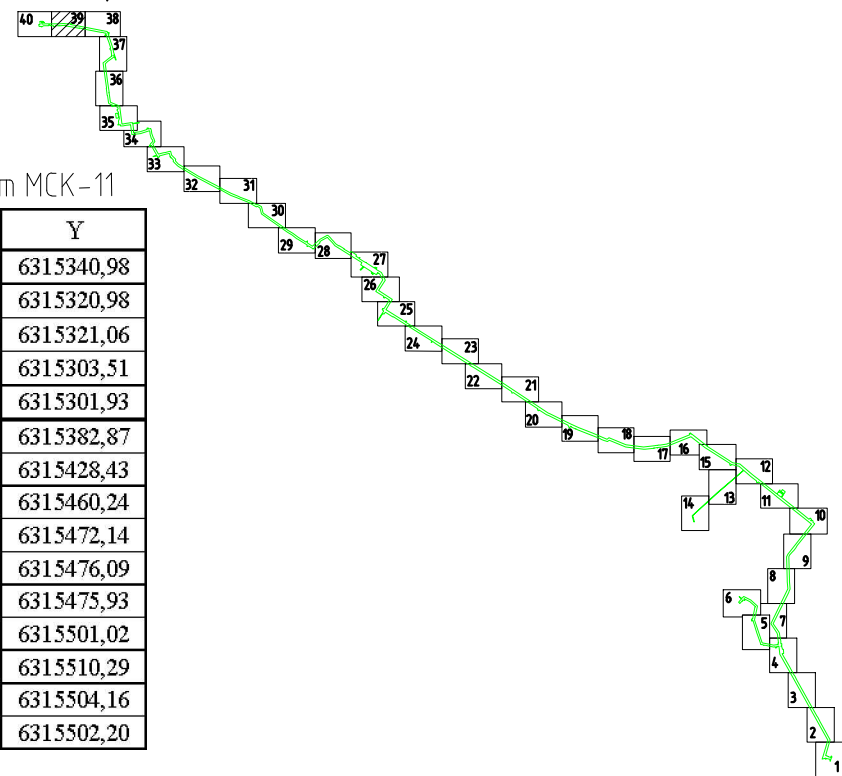


Схема расположения листов



Каталог координат МСК-11

№п/п	№точек	X	Y
367	1117515,24	6315596,46	
368	1117511,64	6315595,76	
369	1117538,41	6315458,44	
370	1117538,59	6315453,67	
371	1117533,59	6315453,48	
372	1117533,78	6315448,48	
373	1117542,55	6315448,82	
374	1117542,76	6315443,40	
375	1117545,28	6315443,49	
376	1117545,29	6315442,62	
377	1117545,47	6315427,72	
378	1117543,21	6315427,70	
379	1117540,64	6315395,04	
380	1117540,97	6315380,16	
381	1117539,78	6315380,14	
382	1117539,86	6315375,32	
383	1117540,39	6315341,06	

Каталог координат МСК-11

№п/п	№точек	X	Y
384	1117531,79	6315340,98	
385	1117531,96	6315320,98	
386	1117540,70	6315321,06	
387	1117540,98	6315303,51	
388	1117544,76	6315301,93	
434	1117559,74	6315382,87	
435	1117563,33	6315428,43	
436	1117562,14	6315460,24	
437	1117559,85	6315472,14	
438	1117559,08	6315476,09	
439	1117559,17	6315475,93	
440	1117559,78	6315501,02	
441	1117559,55	6315510,29	
442	1117555,34	6315504,16	
443	1117553,99	6315502,20	

Примечание отражено на схеме расположения листов

Условные обозначения:

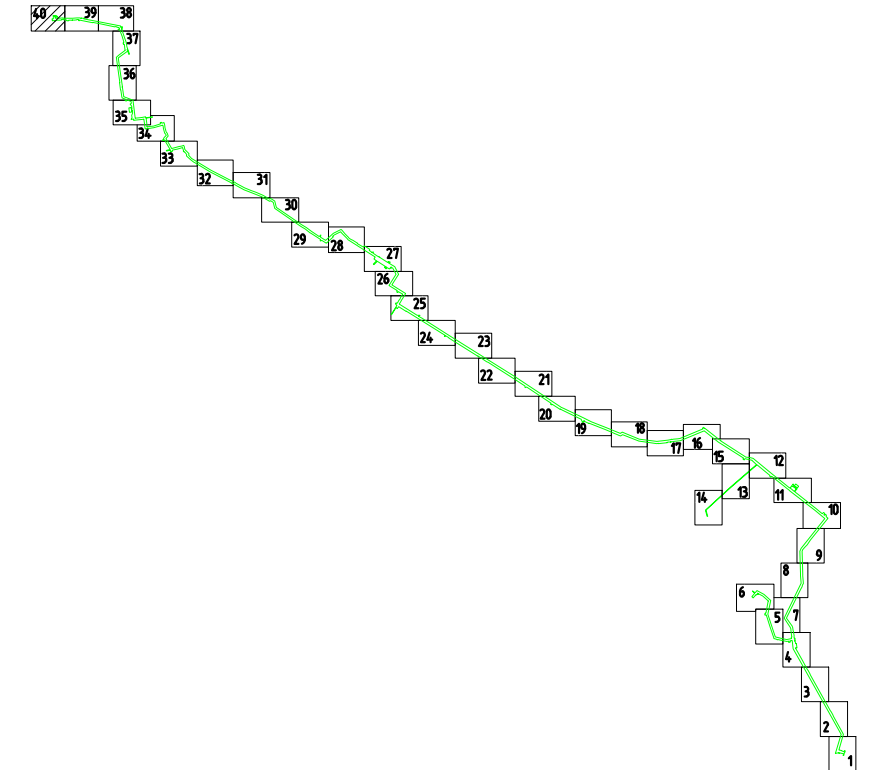
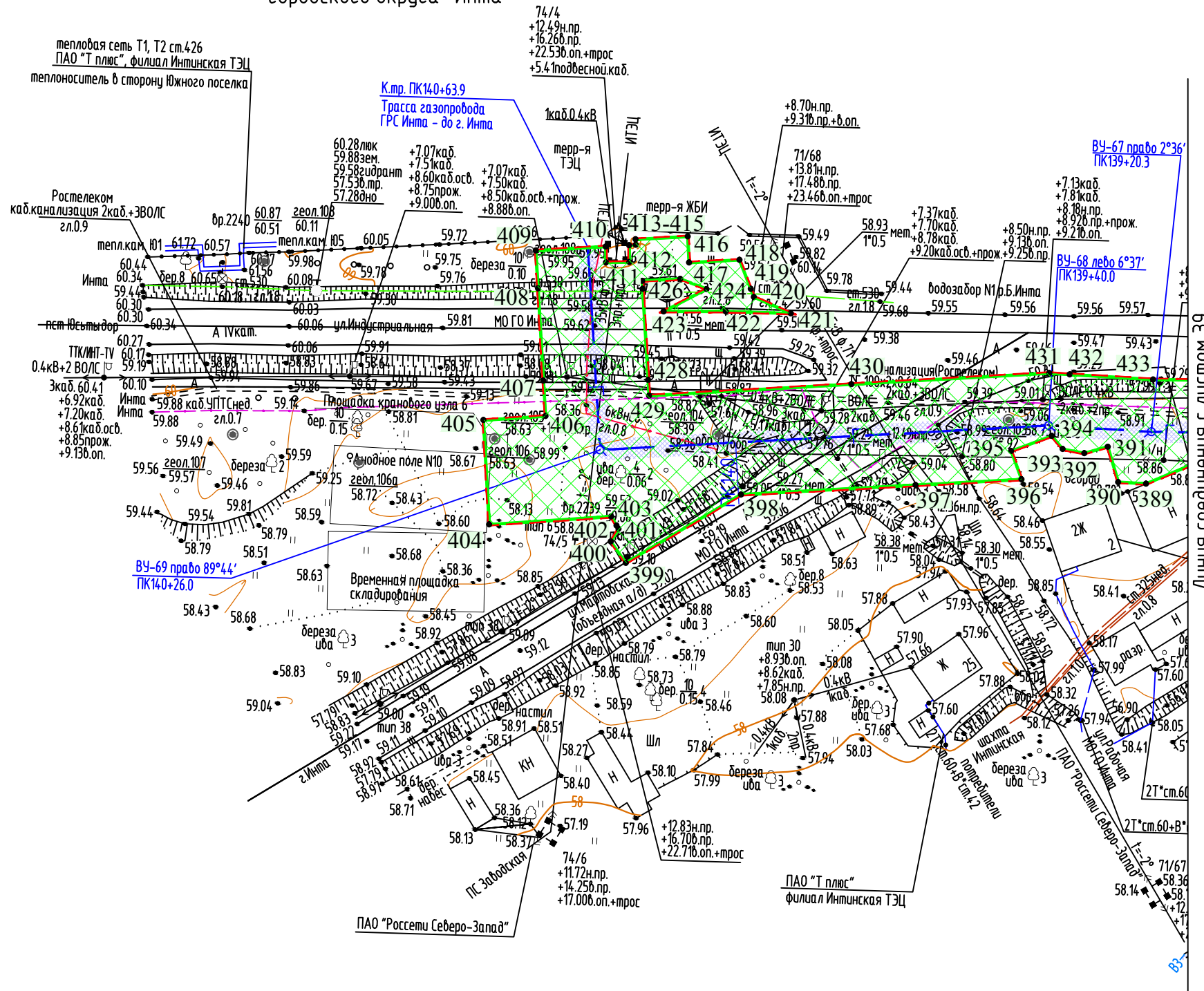
- -Граница территории, в отношении которой осуществляется подготовка проекта планировки;
- Граница зоны планируемого размещения линейных объектов на период строительства;
- 22• -Номер характерной точек границ зон планируемого размещения линейных объектов;
- Трасса проектируемого газопровода, охранный зона;
- Водоохранная зона

Изм.	Колуч.	Лист	N док.	Подпись	Дата		
Чертеж планировки территории М 1:1000							Лист 39



Муниципальное образование  
городского округа "Инта"

Схема расположения листов



Каталог координат МСК-11

№№ точек	X	Y
389	1117541,17	6315293,35
390	1117541,50	6315288,01
391	1117548,27	6315286,01
392	1117547,01	6315281,53
393	1117547,83	6315277,39
394	1117550,34	6315275,31
395	1117547,44	6315267,53
396	1117542,02	6315269,52
397	1117540,92	6315249,24
398	1117539,11	6315215,82
399	1117526,05	6315193,77
400	1117530,14	6315190,91
401	1117532,53	6315192,39
402	1117533,17	6315192,00
403	1117534,90	6315190,99
404	1117533,39	6315167,62
405	1117553,36	6315166,52
406	1117554,13	6315178,41
407	1117560,92	6315178,01
408	1117578,55	6315176,97
409	1117585,78	6315176,54
410	1117586,58	6315189,93
411	1117583,53	6315189,97

Каталог координат МСК-11

№№ точек	X	Y
412	1117583,59	6315194,44
413	1117586,80	6315194,40
414	1117586,90	6315195,70
415	1117587,95	6315195,64
416	1117588,49	6315205,62
417	1117583,50	6315205,89
418	1117584,01	6315215,53
419	1117578,46	6315217,69
420	1117576,93	6315218,28
421	1117573,79	6315225,35
422	1117574,17	6315212,92
423	1117574,16	6315201,01
424	1117578,45	6315209,25
425	1117580,37	6315204,18
426	1117580,01	6315196,92
427	1117578,49	6315197,01
428	1117561,04	6315198,04
429	1117558,03	6315198,22
430	1117560,23	6315236,94
431	1117562,34	6315274,85
432	1117562,10	6315278,72
433	1117561,13	6315294,69

Примечание отражено на схеме расположения листов

Условные обозначения:

- Граница территории, в отношении которой осуществляется подготовка проекта планировки;
- Граница зоны планируемого размещения линейных объектов на период строительства;
- Номер характерной точек границ зон планируемого размещения линейных объектов;
- Трасса проектируемого газопровода, охранная зона;

Изм.	Колуч.	Лист	N док.	Подпись	Дата

Чертеж планировки территории  
М 1:1000

Лист  
40

Взам. инб.Н

Подпись и дата

Инб.Н подл.