



**Общество с ограниченной ответственностью «СахалинНИПИ нефти и газа»**

**Заказчик – ООО «NNK-Северная нефть»**

## **ЭЛЕКТРОСНАБЖЕНИЕ ЮЖНОЙ ГРУППЫ МЕСТОРОЖДЕНИЙ**

**ДОКУМЕНТАЦИЯ ПО ПЛАНИРОВКЕ ТЕРРИТОРИИ  
(ПРОЕКТ ПЛАНИРОВКИ ТЕРРИТОРИИ, СОДЕРЖАЩИЙ ПРОЕКТ  
МЕЖЕВАНИЯ)**

**Том 2**

**Материалы по обоснованию проекта планировки территории**


**05784-П-000.000.000-ППТ-02**

И.о. главного инженера

П.В. Бреусов

Главный инженер проекта

А.Р. Халиуллин



## **ЭЛЕКТРОСНАБЖЕНИЕ ЮЖНОЙ ГРУППЫ МЕСТОРОЖДЕНИЙ**

**ДОКУМЕНТАЦИЯ ПО ПЛАНИРОВКЕ ТЕРРИТОРИИ  
(ПРОЕКТ ПЛАНИРОВКИ ТЕРРИТОРИИ, СОДЕРЖАЩИЙ ПРОЕКТ  
МЕЖЕВАНИЯ)**

**Том 2**

**Материалы по обоснованию проекта планировки территории**

**05784-П-000.000.000-ППТ-02**

Генеральный директор

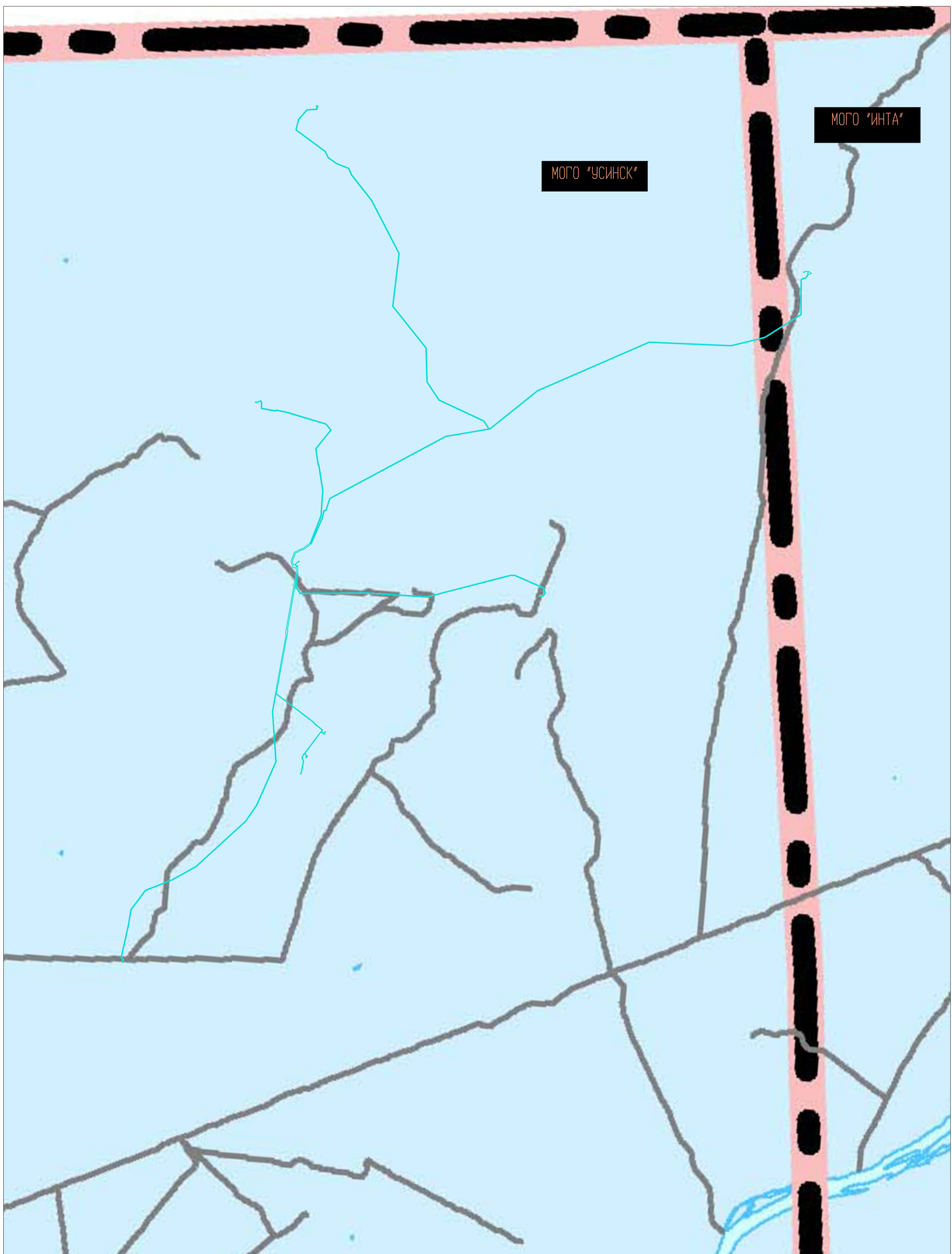
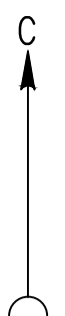
О.А. Иванова

Главный инженер проекта

В.Л. Писарев









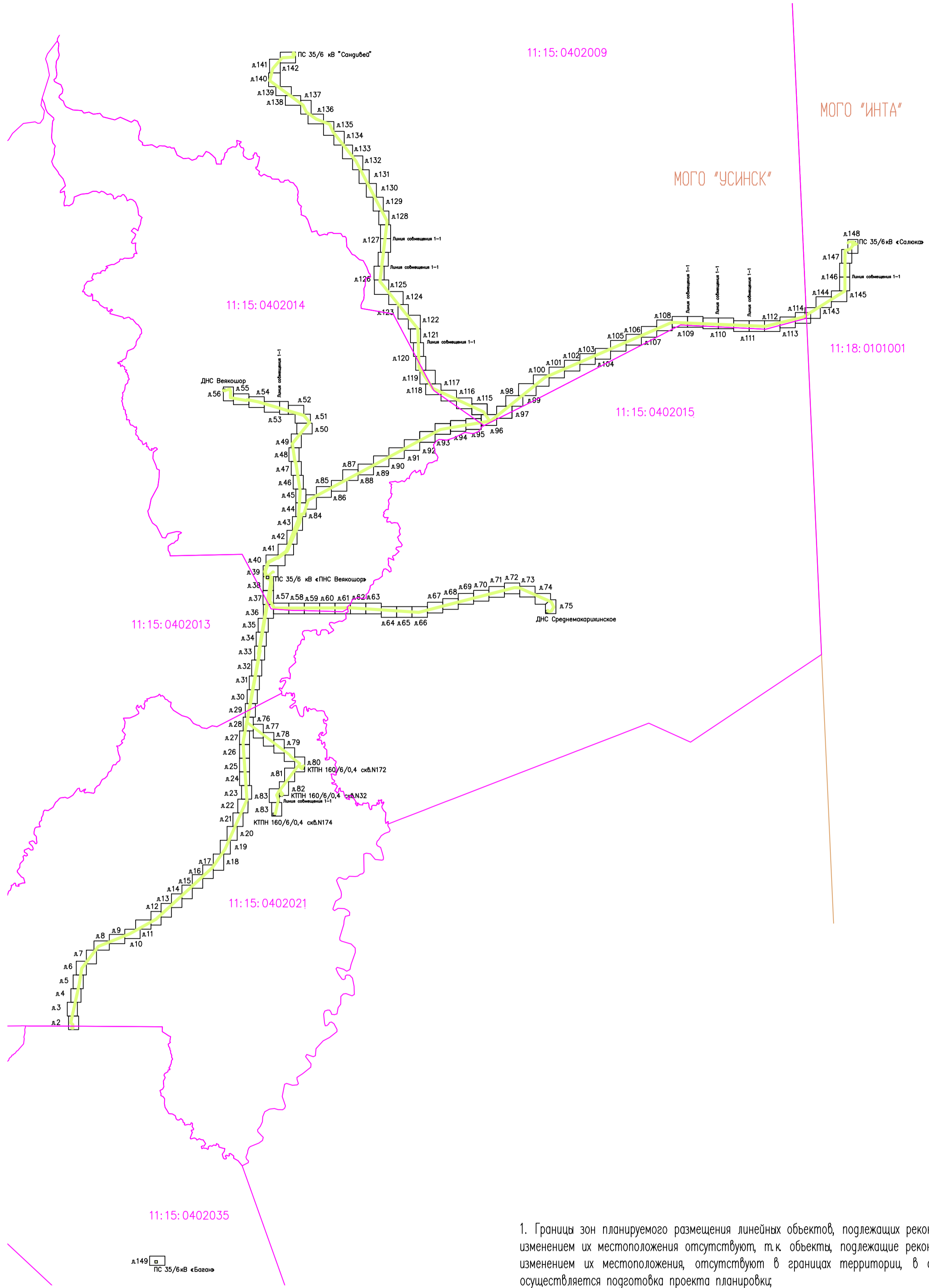
Границы зон планируемого размещения линейных объектов, подлежащих реконструкции в связи с изменением их местоположения не предусмотрено.

Инд. N\* подл. Подпись и дата. Инд. N

УСЛОВНЫЕ ОБОЗНАЧЕНИЯ	
	– граница территории, в отношении которой осуществляется подготовка проекта планировки
	– граница зоны планируемого размещения объекта

05784-П-000.000.000-ППТ-02.ГЧ1					
Электроснабжение Южной группы месторождений					
Изм.	Кол.ч	Лист	N док	Подпись	Дата
Разраб.		Борисова		<i>Л.Б.</i>	17.01.23
Раздел 3. Материалы по обоснованию проекта планировки территории					
				Стадия	Лист
					1
Схема расположения элементов планировочной структуры (1:150000)					
				ООО "ИЦ "Проектор"	
Н. контр.	Иванов			<i>И.И.</i>	17.01.23
ГИП	Писарев			<i>П.П.</i>	17.01.23

СХЕМА КОМПАНОВКИ ЛИСТОВ М (1:150 000)



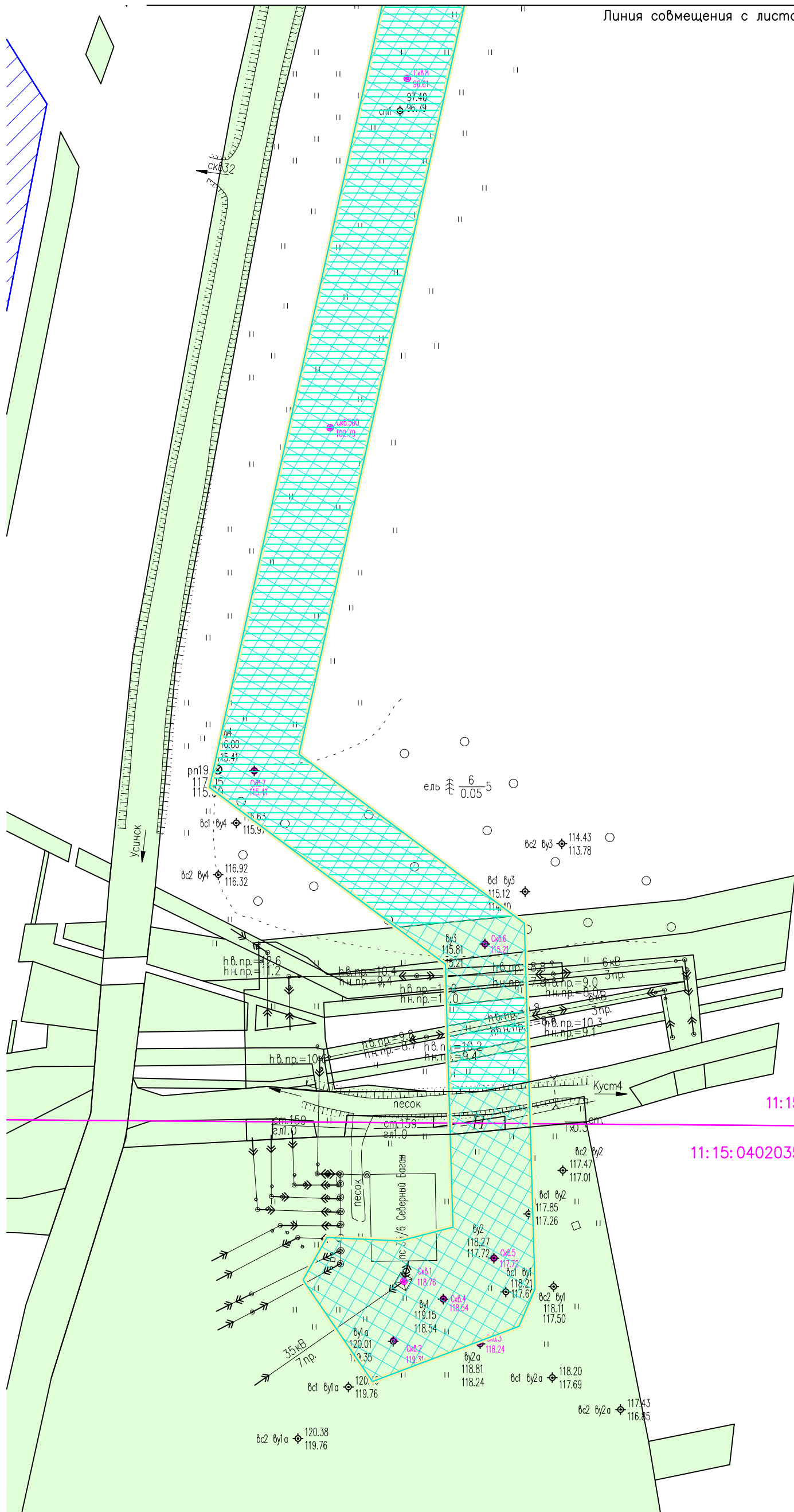
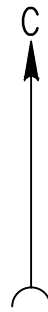
1. Границы зон планируемого размещения линейных объектов, подлежащих реконструкции в связи с изменением их местоположения отсутствуют, т.к. объекты, подлежащие реконструкции в связи с изменением их местоположения, отсутствуют в границах территории, в отношении которой осуществляется подготовка проекта планировки;
2. Земельные участки, предполагаемые к изъятию для государственных и муниципальных нужд, данным проектом не предусмотрены;
3. В границах территории, в отношении которой осуществляется подготовка проекта планировки, границы зон планируемого размещения объектов капитального строительства, установленные ранее утвержденной документацией по планировке территории, отсутствуют;
4. В границах территории муниципального образования городского округа "Инта", в отношении которой осуществляется подготовка проекта планировки, ранее утвержденной документацией по планировке территории, отсутствуют.
5. В границах территории муниципального образования городского округа "Усинск", в отношении которой осуществляется подготовка проекта планировки, ранее утвержденной документацией по планировке территории, представлена в разделе 3 и на схемах 05784-П-000.000.000-ППТ-02.ГЧ 2 л.5, 74.

УСЛОВНЫЕ ОБОЗНАЧЕНИЯ	
	– граница территории, в отношении которой осуществляется подготовка проекта планировки
	– граница зоны планируемого размещения объекта
	– граница муниципального образования
	– земли лесного фонда. Земельные участки, находящиеся в аренде ООО "РН-Северная нефть"
	– земли лесного фонда. Собственность РФ
	– земли промышленности
	– границы зоны планируемого размещения объекта капитального строительства, согласно утвержденной документации по планировке территории
11:15:0402014:14	– кадастровый номер земельных участков согласно сведениям ЕГРН
11:15:0402014	– кадастровый номер квартала
	– граница кадастрового квартала

05784-П-000.000.000-ППТ-02.ГЧ2					
Электроснабжение Южной группы месторождений					
Изм.	Кол.Уч.	Лист	№ док.	Подпись	Дата
Разраб.		Борисова	ДЗ		17.01.23
Раздел 3. Материалы по обоснованию проекта планировки территории					
			Статус	Лист	Листов
				1	149
Схема использования территории в период подготовки проекта планировки территории. Общие данные					
Н. контр.	Иванов				17.01.23
ГИП	Писарев				17.01.23
				ООО "ИЦ "Проектор"	

Инд. № подл. Подпись и дата. Форм. инд. №





Инв. № подл. Подпись и дата. Взам. инв. №

Условные обозначения см. лист 1.

					05784-П-000.000.000-ППТ-02.ГЧ2				
					Электроснабжение Южной группы месторождений				
Изм.	Кол. Уч	Лист	№ док	Подпись	Дата	Раздел 3. Материалы по обоснованию проекта планировки территории	Стадия	Лист	Листов
Разраб.		Борисова		<i>[Signature]</i>	17.01.23			2	
					Схема использования территории в период подготовки проекта территории (1:2000)			ООО "ИЦ "Проектор"	
Н. контр		Иванов		<i>[Signature]</i>	17.01.23				
ГИП		Лисарев		<i>[Signature]</i>	17.01.23				

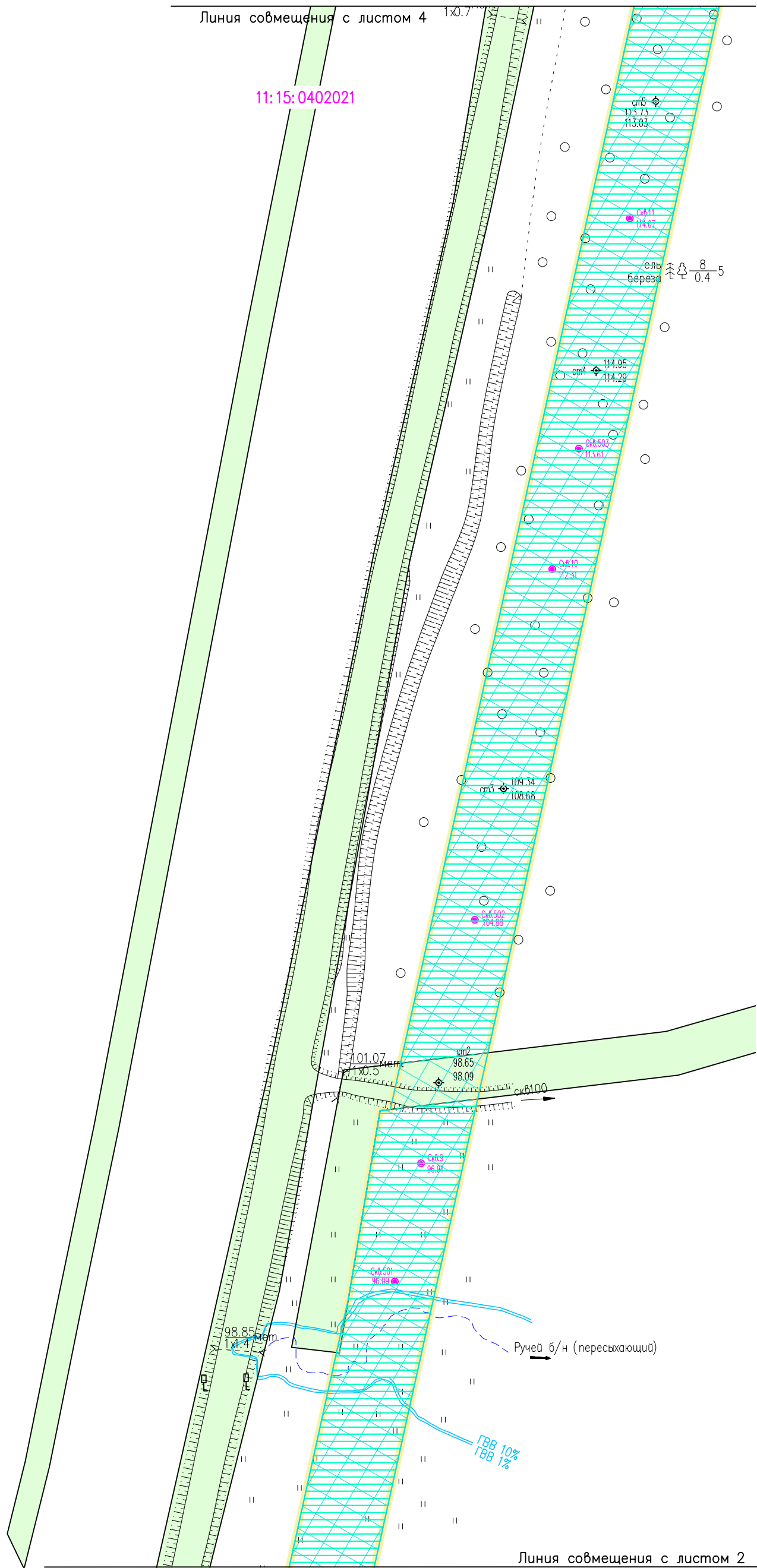


Российская Федерация  
Республика Коми  
МО ГО "Усинск"



Линия совмещения с листом 4 1х0.7

11:15:0402021



Линия совмещения с листом 2

Инв. № подл. Подпись и дата. Взам. инв. №

Условные обозначения см. лист 1.

					05784-П-000.000.000-ППТ-02.ГЧ2					
					Электроснабжение Южной группы месторождений					
Изм.	Кол. Уч.	Лист	№ док.	Подпись	Дата	Раздел 3. Материалы по обоснованию проекта планировки территории	Стадия	Лист	Листов	
Разраб.		Борисова		<i>[Signature]</i>	17.01.23			3		
					Схема использования территории в период подготовки проекта планировки территории (1:2000)			ООО "ИЦ "Проектор"		
Н. контр.		Иванов		<i>[Signature]</i>	17.01.23					
ГИП		Лисарев		<i>[Signature]</i>	17.01.23					

Российская Федерация  
Республика Коми  
МО ГО "Усинск"



Линия совмещения с листом 5

11:15:0402021

ель  
берега  $\frac{8}{0.10} \cdot 5$

стб 117.80  
117.17

стб 118.00  
117.00

стб 118.53  
117.91

ель  
переза  $\frac{8}{0.10} \cdot 5$

стб 118.52  
117.52

стб 116.41  
115.81

стб 116.04  
115.04

116.42

Линия совмещения с листом 3

Инв. № подл. Подпись и дата. Взам. инв. №

05784-П-000.000.000-ППТ-02.ГЧ2

Электроснабжение Южной группы месторождений

Изм.	Кол. УЧ	Лист	№ док	Подпись	Дата
Разраб.		Борисова		<i>Л.Б.</i>	17.01.23
Н.контр		Иванов		<i>И.И.</i>	17.01.23
ГИП		Лисарев		<i>Л.Л.</i>	17.01.23

Раздел 3. Материалы по обоснованию проекта планировки территории

Стадия	Лист	Листов
	4	

Схема использования территории в период подготовки проекта планировки территории (1:2000)

ООО "ИЦ "Проектор"

Условные обозначения см. лист 1.

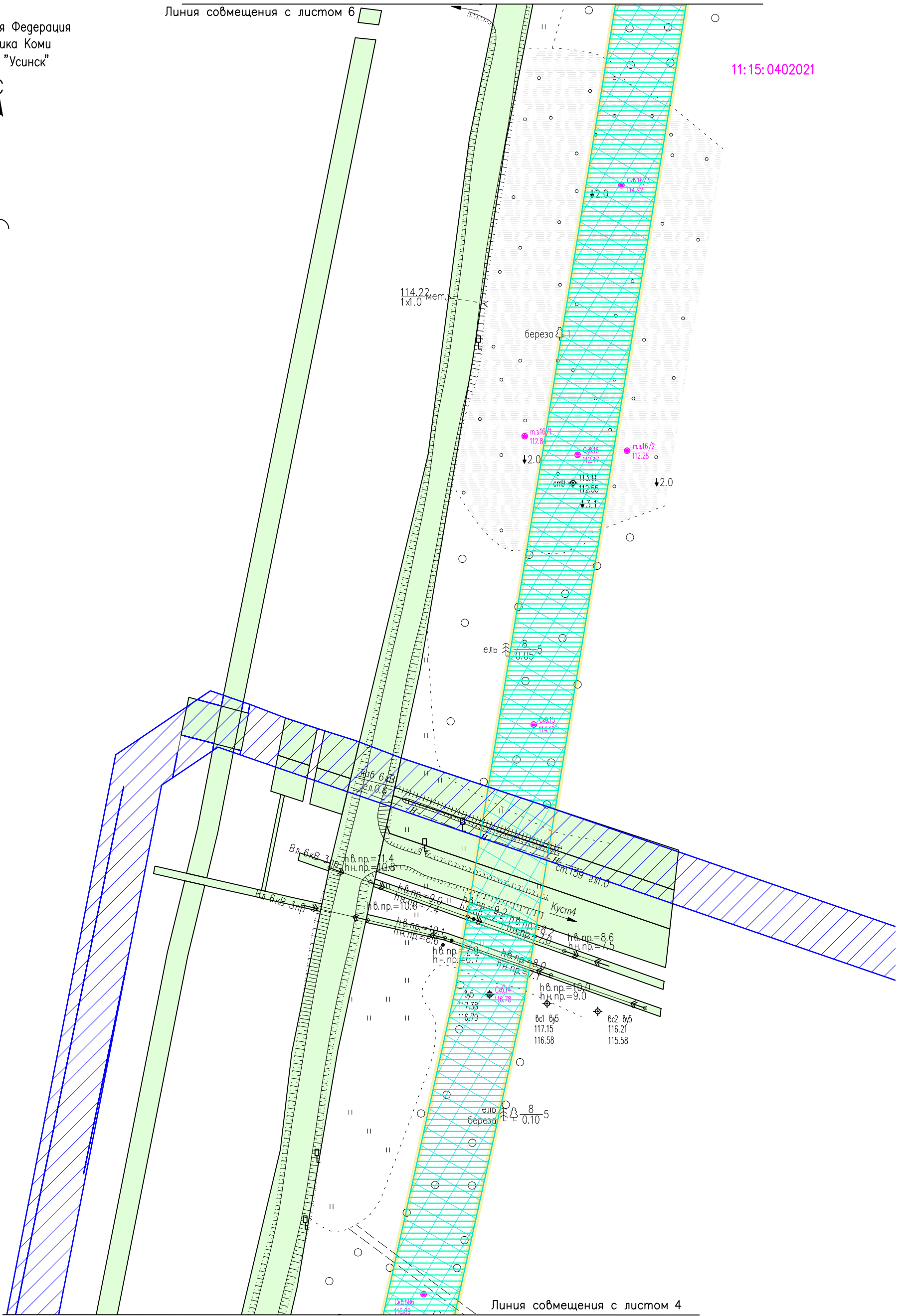
Формат А3

Российская Федерация  
Республика Коми  
МО ГО "Усинск"



Линия совмещения с листом 6

11:15:0402021

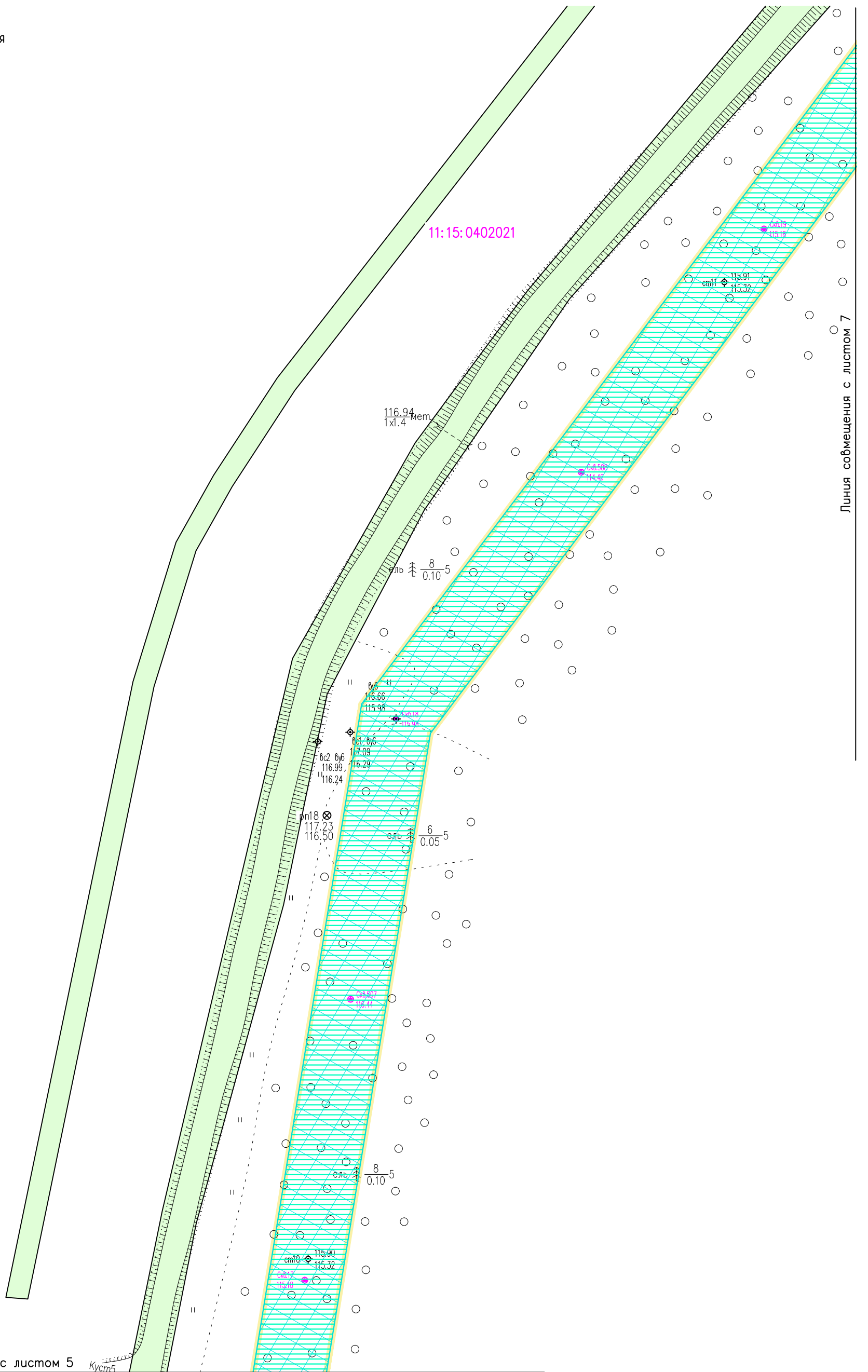


Инв. N° подл. Подпись и дата. Изм. инв. N°

Условные обозначения см. лист 1.

					05784-П-000.000.000-ППТ-02.ГЧ2					
					Электроснабжение Южной группы месторождений					
Изм.	Кол. Уч.	Лист	N док.	Подпись	Дата	Раздел 3. Материалы по обоснованию проекта планировки территории	Стадия	Лист	Листов	
Разраб.		Борисова		<i>[Signature]</i>	17.01.23			5		
					Схема использования территории в период подготовки проекта планировки территории (1:2000)			ООО "ИЦ "Проектор"		
Н. контр.		Иванов		<i>[Signature]</i>	17.01.23					
ГИП		Лисарев		<i>[Signature]</i>	17.01.23					

Российская Федерация  
Республика Коми  
МО ГО "Усинск"



Линия совмещения с листом 5

Линия совмещения с листом 7

Инв. № подл. Подпись и дата. Изм. инв. №

Условные обозначения см. лист 1.

					05784-П-000.000.000-ППТ-02.ГЧ2					
					Электроснабжение Южной группы месторождений					
Изм.	Кол. Уч.	Лист	№ док.	Подпись	Дата	Раздел 3. Материалы по обоснованию проекта планировки территории	Стадия	Лист	Листов	
Разраб.		Борисова		<i>ЛД</i>	17.01.23			6		
					Схема использования территории в период подготовки проекта планировки территории (1:2000)			ООО "ИЦ "Проектор"		
Н. контр.		Иванов		<i>ИИ</i>	17.01.23					
ГИП		Лисарев		<i>ЛЛ</i>	17.01.23					



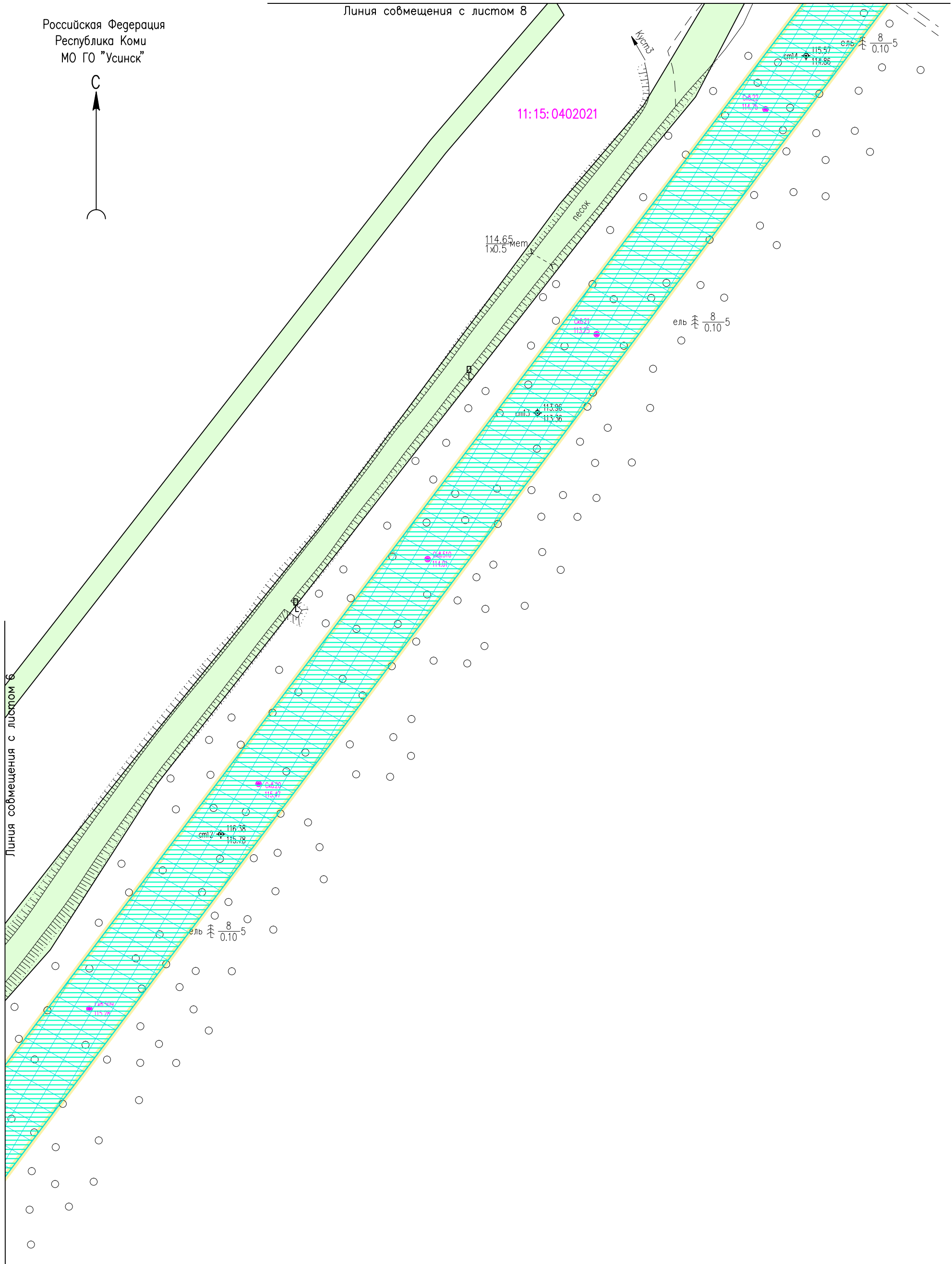
Российская Федерация  
Республика Коми  
МО ГО "Усинск"



Линия совмещения с листом 8

11:15:0402021

Линия совмещения с листом 6



Инв. N° подл. Подпись и дата. Взам. инв. N°

Условные обозначения см. лист 1.

						05784-П-000.000.000-ППТ-02.ГЧ2			
						Электроснабжение Южной группы месторождений			
Изм.	Кол. Уч.	Лист	№ док.	Подпись	Дата	Раздел 3. Материалы по обоснованию проекта планировки территории	Стадия	Лист	Листов
Разраб.		Борисова		<i>Л.Б.</i>	17.01.23			7	
Н. контр.		Иванов		<i>И.И.</i>	17.01.23	Схема использования территории в период подготовки проекта планировки территории (1:2000)	ООО "ИЦ "Проектор"		
ГИП		Лисарев		<i>Л.Л.</i>	17.01.23				

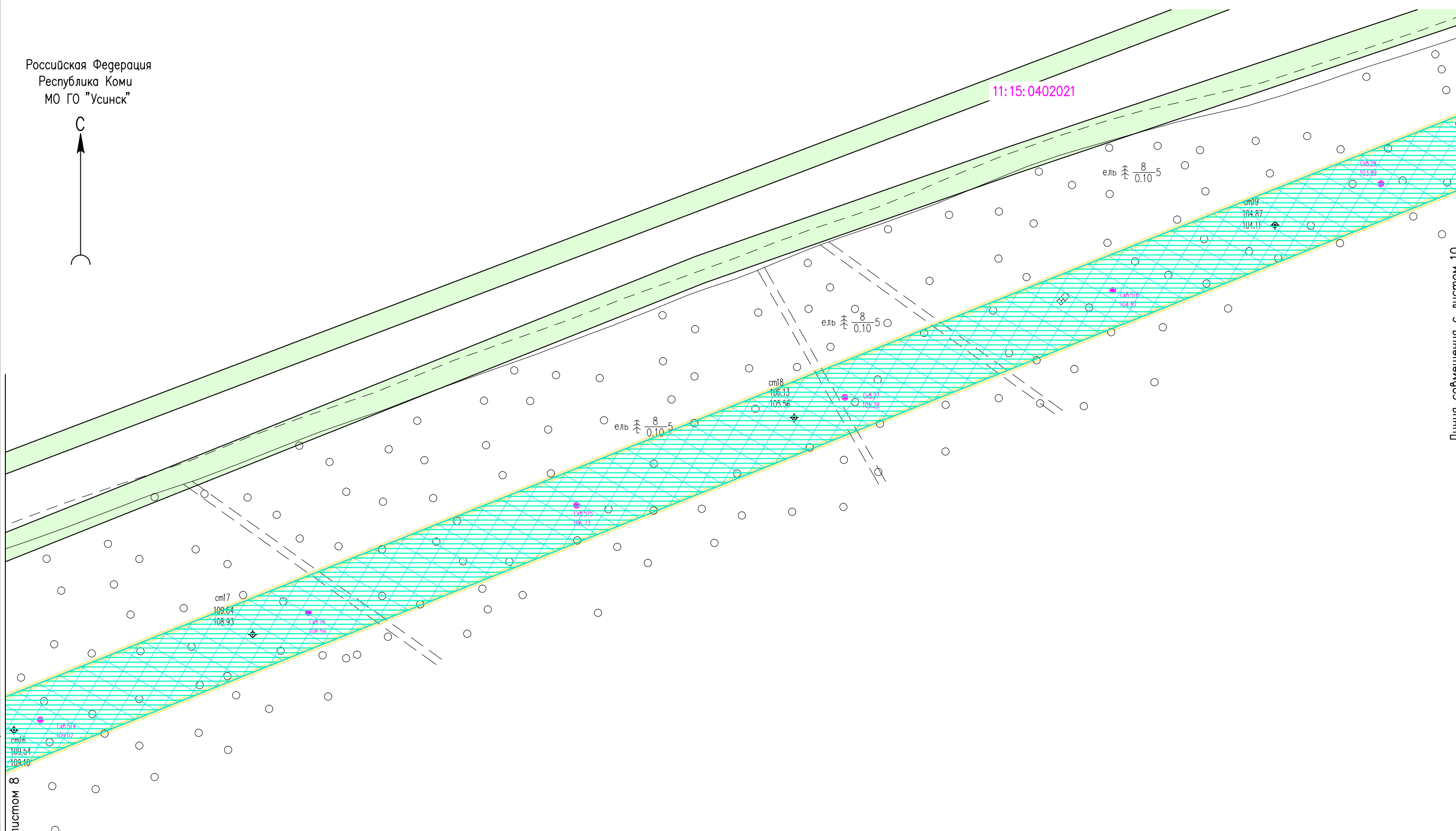
Формат А3



Российская Федерация  
Республика Коми  
МО ГО "Усинск"



11:15:0402021



Линия совмещения с листом 10

Инв. N° подл. Подпись и дата. Взам. инв. N°

Линия совмещения с листом 8

						05784-П-000.000.000-ППТ-02.ГЧ2			
						Электроснабжение Южной группы месторождений			
Изм.	Кол. Уч.	Лист	№ док	Подпись	Дата	Раздел 3. Материалы по обоснованию проекта планировки территории	Стадия	Лист	Листов
Разраб.			Борисова	<i>Лр</i>	17.01.23			9	
Н. контр			Иванов	<i>ИИ</i>	17.01.23	Схема использования территории в период подготовки проекта планировки территории (1:2000)	ООО "ИЦ "Проектор"		
ГИП			Писарев	<i>П</i>	17.01.23				

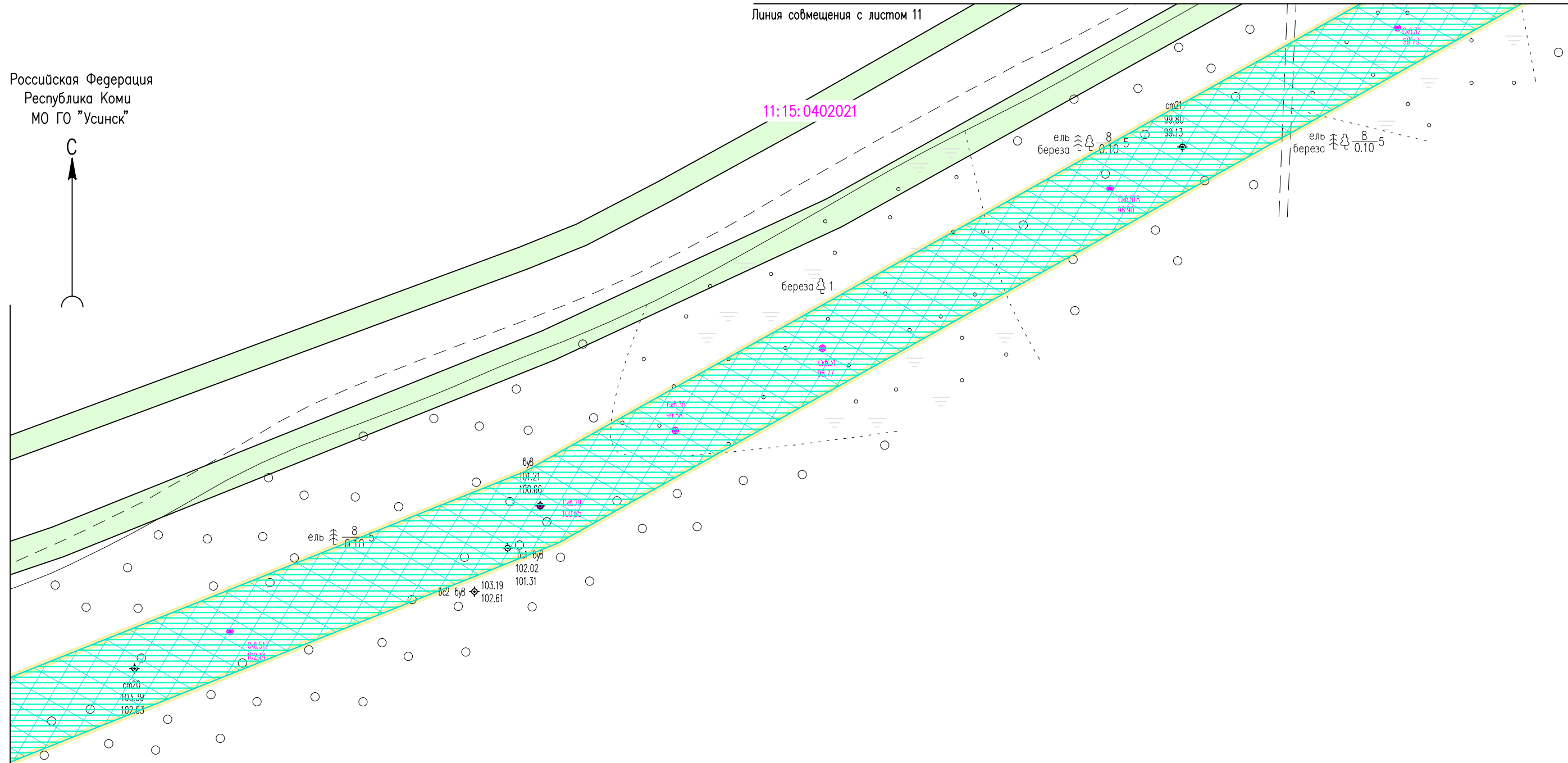
Условные обозначения см. лист 1.

Российская Федерация  
Республика Коми  
МО ГО "Усинск"



Линия совмещения с листом 11

11:15:0402021



Линия совмещения с листом 9

Инв. N° подл	Подпись и дата	Взам. инв. N°

Условные обозначения см. лист 1.

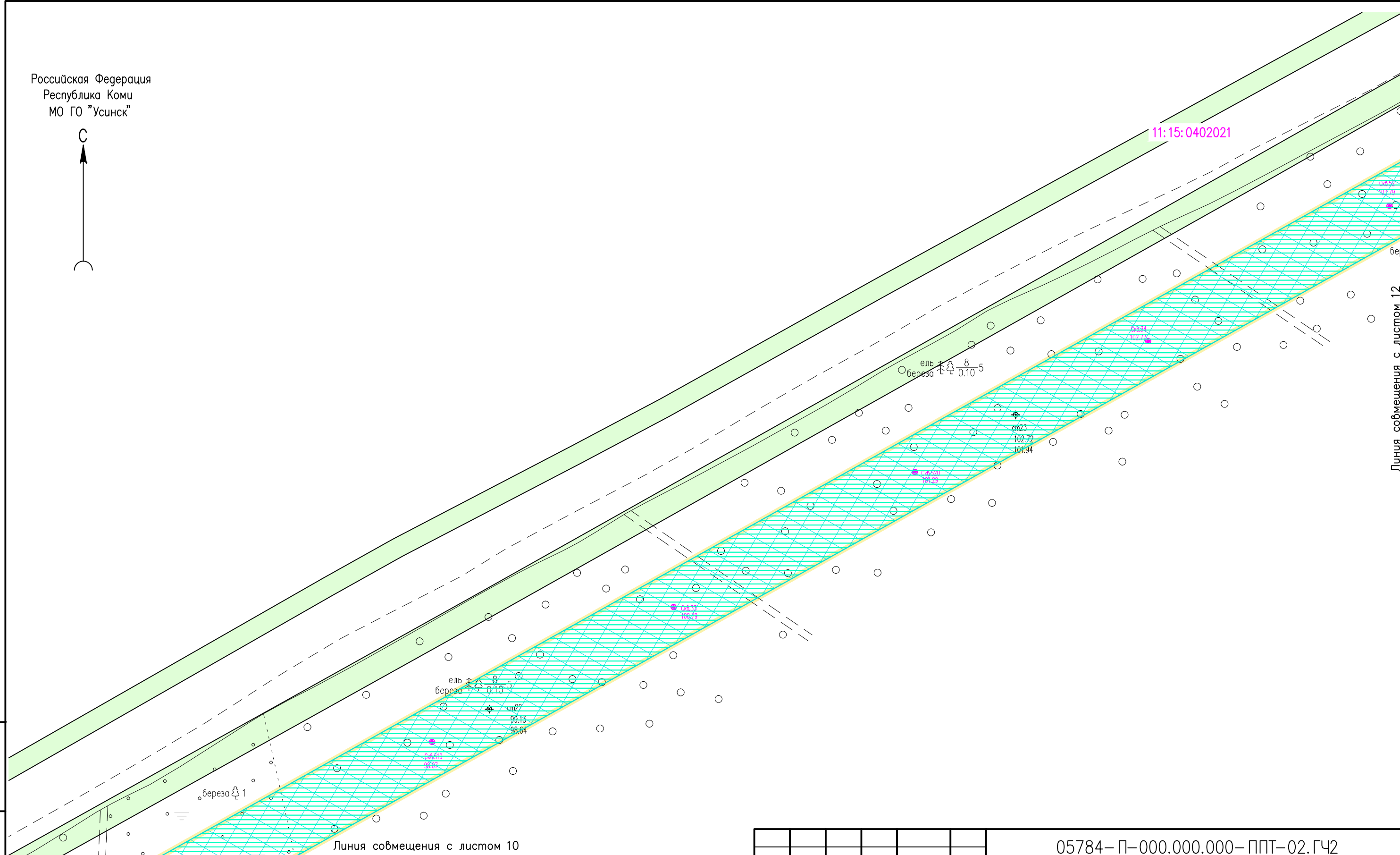
05784-П-000.000.000-ППТ-02.ГЧ2					
Электроснабжение Южной группы месторождений					
Изм.	Кол. Уч	Лист	№ док	Подпись	Дата
Разраб.	Борисова			<i>Борисова</i>	17.01.23
Раздел 3. Материалы по обоснованию проекта планировки территории				Стадия	Лист
					10
Н. контр				Иванов	17.01.23
ГИП				Писарев	17.01.23
Схема использования территории в период подготовки проекта планировки территории (1:2000)				ООО "ИЦ "Проектор"	



Российская Федерация  
Республика Коми  
МО ГО "Усинск"



11:15:0402021



Линия совмещения с листом 12

Линия совмещения с листом 10

Инв. N° подл. Подпись и дата. Взам. инв. N°

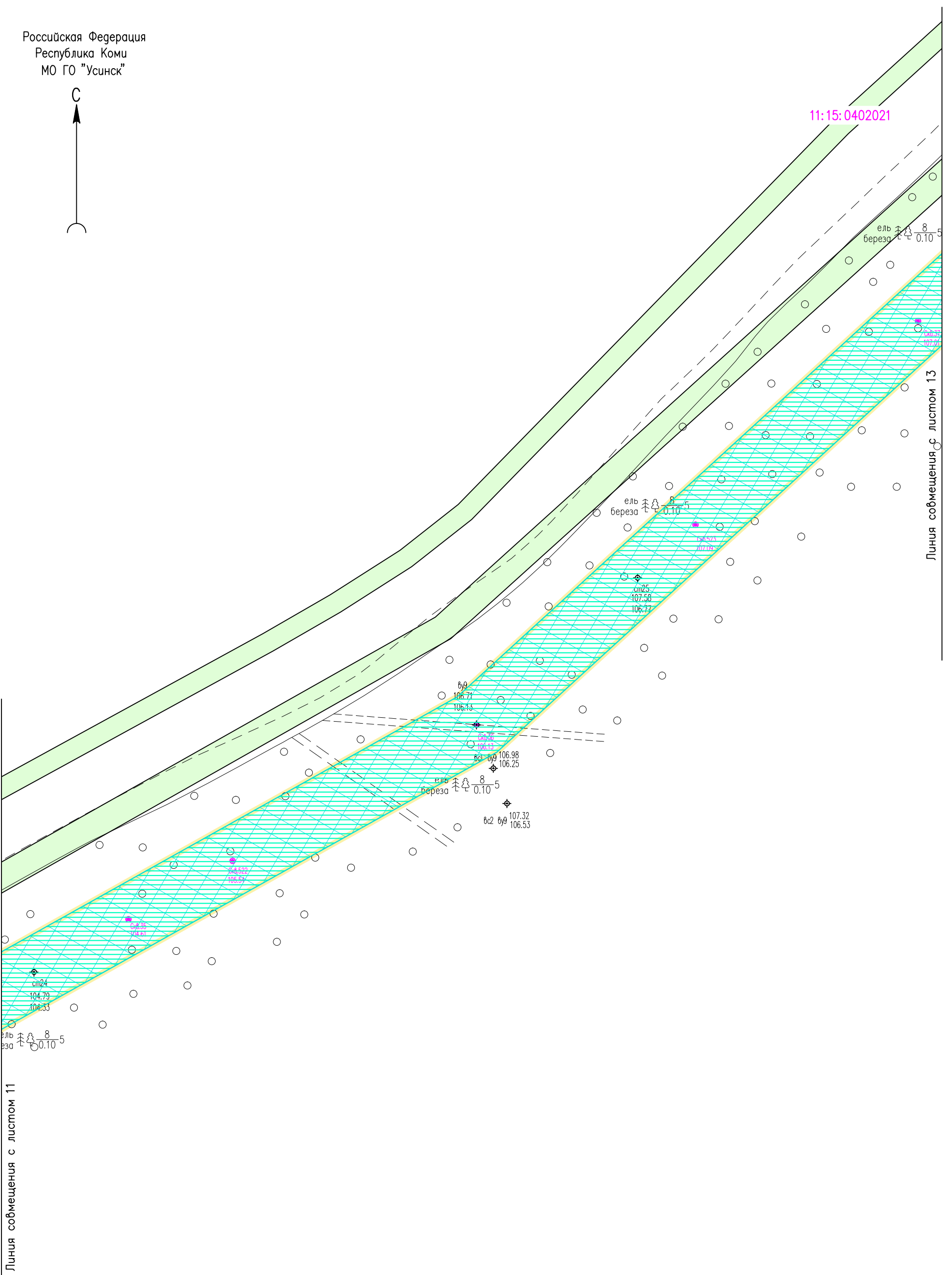
Условные обозначения см. лист 1.

						05784-П-000.000.000-ППТ-02.ГЧ2			
						Электроснабжение Южной группы месторождений			
Изм.	Кол. Уч.	Лист	№ док	Подпись	Дата	Раздел 3. Материалы по обоснованию проекта планировки территории	Стадия	Лист	Листов
Разраб.				Борисова	17.01.23			11	
Н. контр				Иванов	17.01.23	Схема использования территории в период подготовки проекта планировки территории (1:2000)	000 "ИЦ "Проектор"		
ГИП				Писарев	17.01.23		Формат А3		

Российская Федерация  
Республика Коми  
МО ГО "Усинск"



11:15:0402021



Линия совмещения с листом 11

Линия совмещения с листом 13

Инв. № подл. Подпись и дата. Взам. инв. №

Условные обозначения см. лист 1.

					05784-П-000.000.000-ППТ-02.ГЧ2				
					Электроснабжение Южной группы месторождений				
Изм.	Кол. Уч	Лист	№ док	Подпись	Дата	Раздел 3. Материалы по обоснованию проекта планировки территории	Стадия	Лист	Листов
Разраб.		Борисова		<i>[Signature]</i>	17.01.23			12	
Н. контр		Иванов		<i>[Signature]</i>	17.01.23	Схема использования территории в период подготовки проекта планировки территории (1:2000)	ООО "ИЦ "Проектор"		
ГИП		Лисарев		<i>[Signature]</i>	17.01.23				

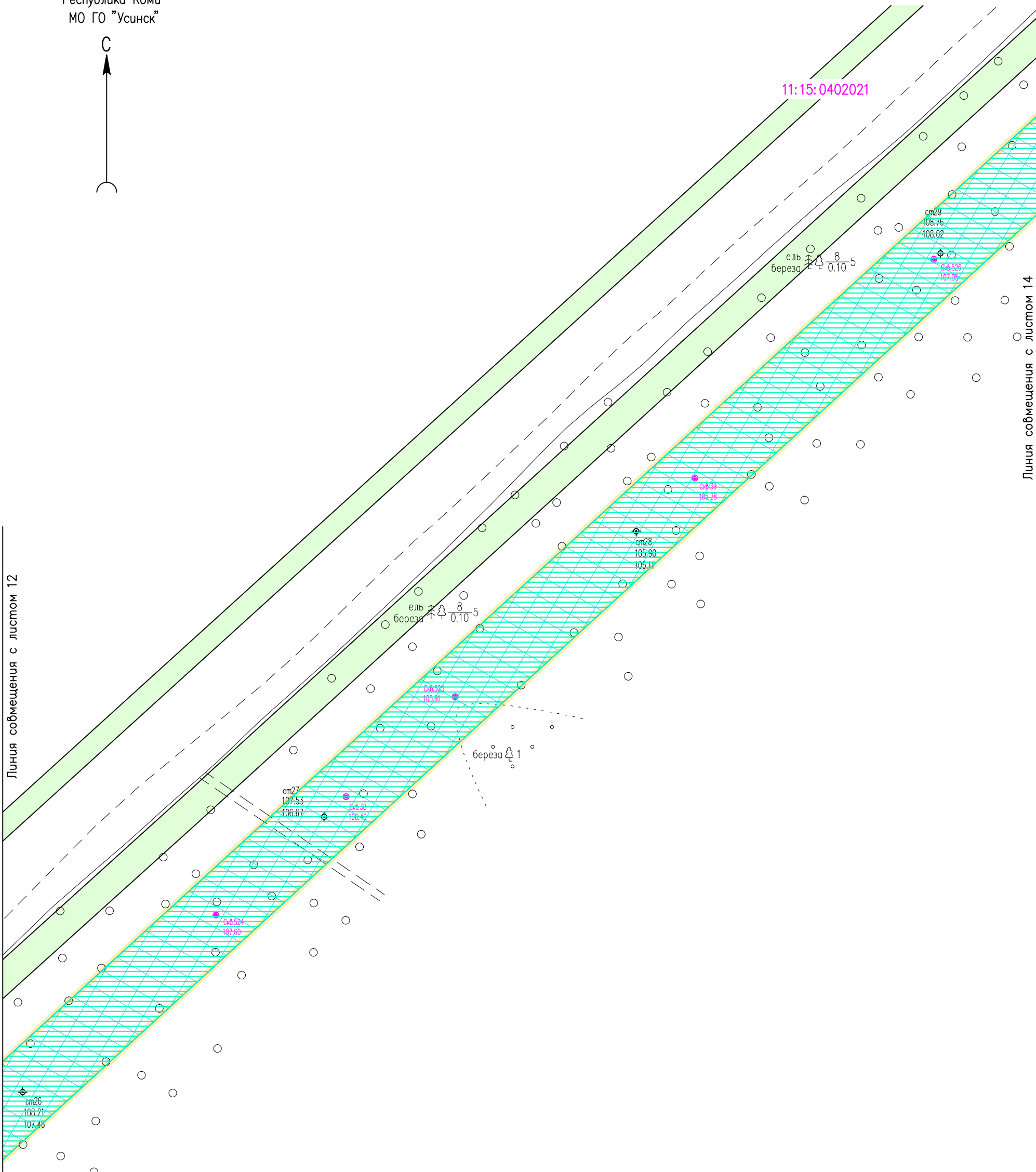
Российская Федерация  
Республика Коми  
МО ГО "Усинск"



11:15:0402021

Линия соймещения с листом 12

Линия соймещения с листом 14



Инв. № подл. Подпись и дата. Взам. инв. №

Условные обозначения см. лист 1.

						05784-П-000.000.000-ППТ-02.ГЧ2			
						Электроснабжение Южной группы месторождений			
Изм.	Кол. Уч	Лист	№ док	Подпись	Дата	Раздел 3. Материалы по обоснованию проекта планировки территории	Стадия	Лист	Листов
Разраб.		Борисова		<i>[Signature]</i>	17.01.23			13	
						Схема использования территории в период подготовки проекта планировки территории (1:2000)		ООО "ИЦ "Проектор"	
Н. контр		Иванов		<i>[Signature]</i>	17.01.23				
ГИП		Лисарев		<i>[Signature]</i>	17.01.23				

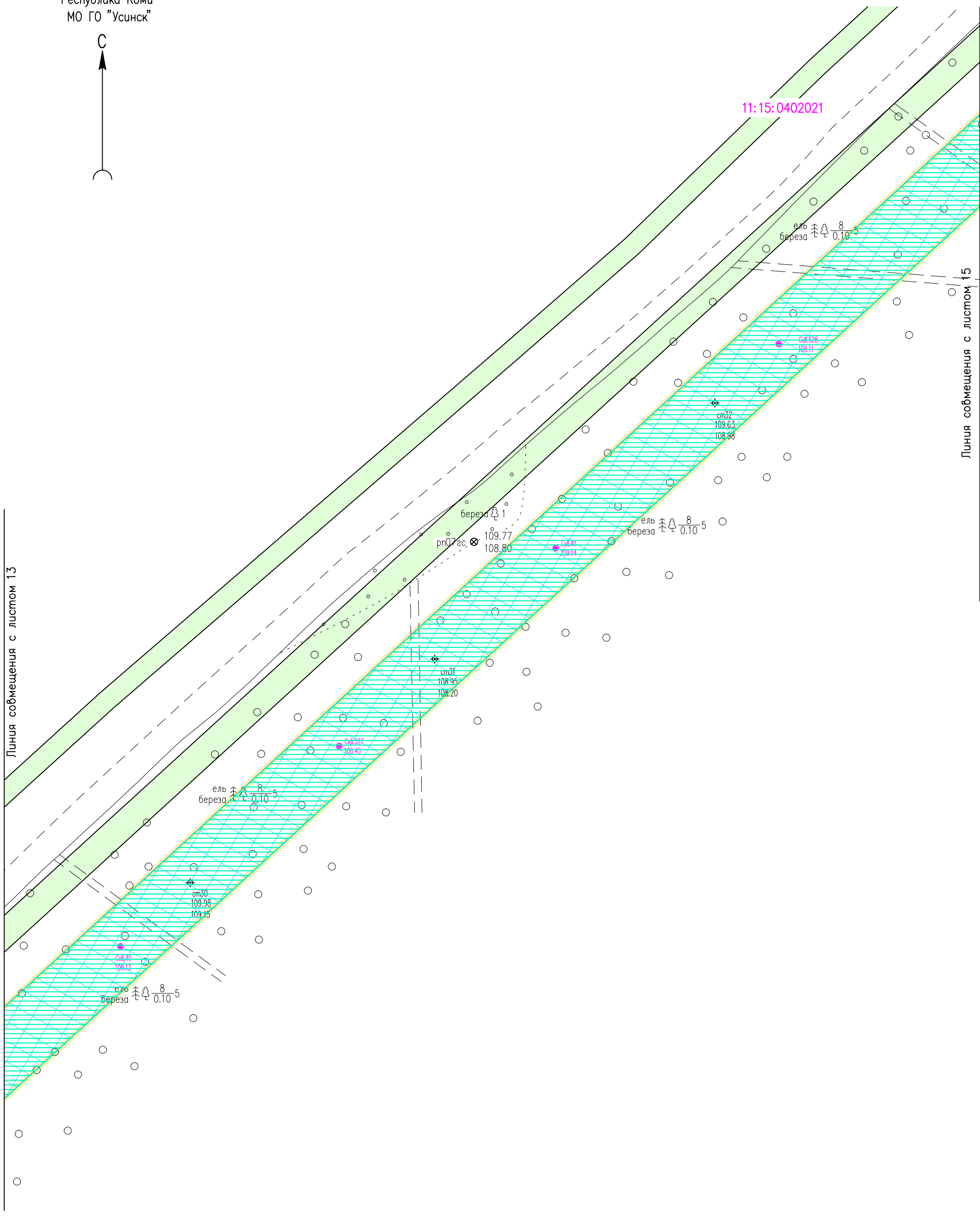
Российская Федерация  
Республика Коми  
МО ГО "Усинск"



11:15:0402021

Линия совмещения с листом 13

Линия совмещения с листом 15



Инв. № подл. Подпись и дата. Взам. инв. №

Условные обозначения см. лист 1.

					05784-П-000.000.000-ППТ-02.ГЧ2					
					Электроснабжение Южной группы месторождений					
Изм.	Кол.	Уч.	Лист	№ док.	Подпись	Дата	Раздел 3. Материалы по обоснованию проекта планировки территории	Стадия	Лист	Листов
Разраб.					Борисова	17.01.23				14
					Н. контр. Иванов			000 "ИЦ "Проектор"		
					ГИП Лисарев			Схема использования территории в период подготовки проекта планировки территории (1:2000)		



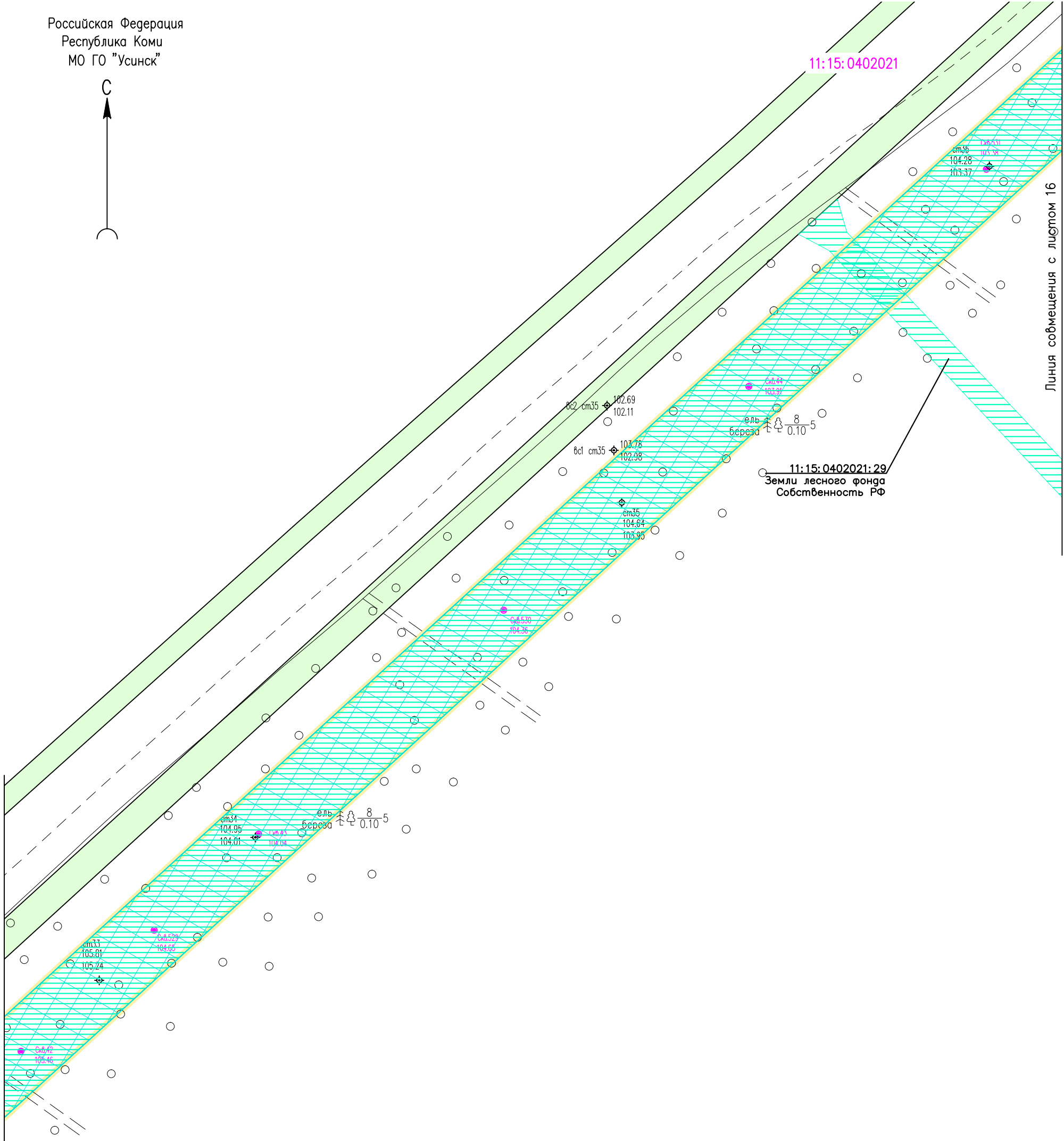
Российская Федерация  
Республика Коми  
МО ГО "Усинск"



11:15:0402021

Линия соьмещения с листом 16

11:15:0402021:29  
Земли лесного фонда  
Собственность РФ



Линия соьмещения с листом 14

Инв. N° подл  
Подпись и дата  
Взам. инв. N°

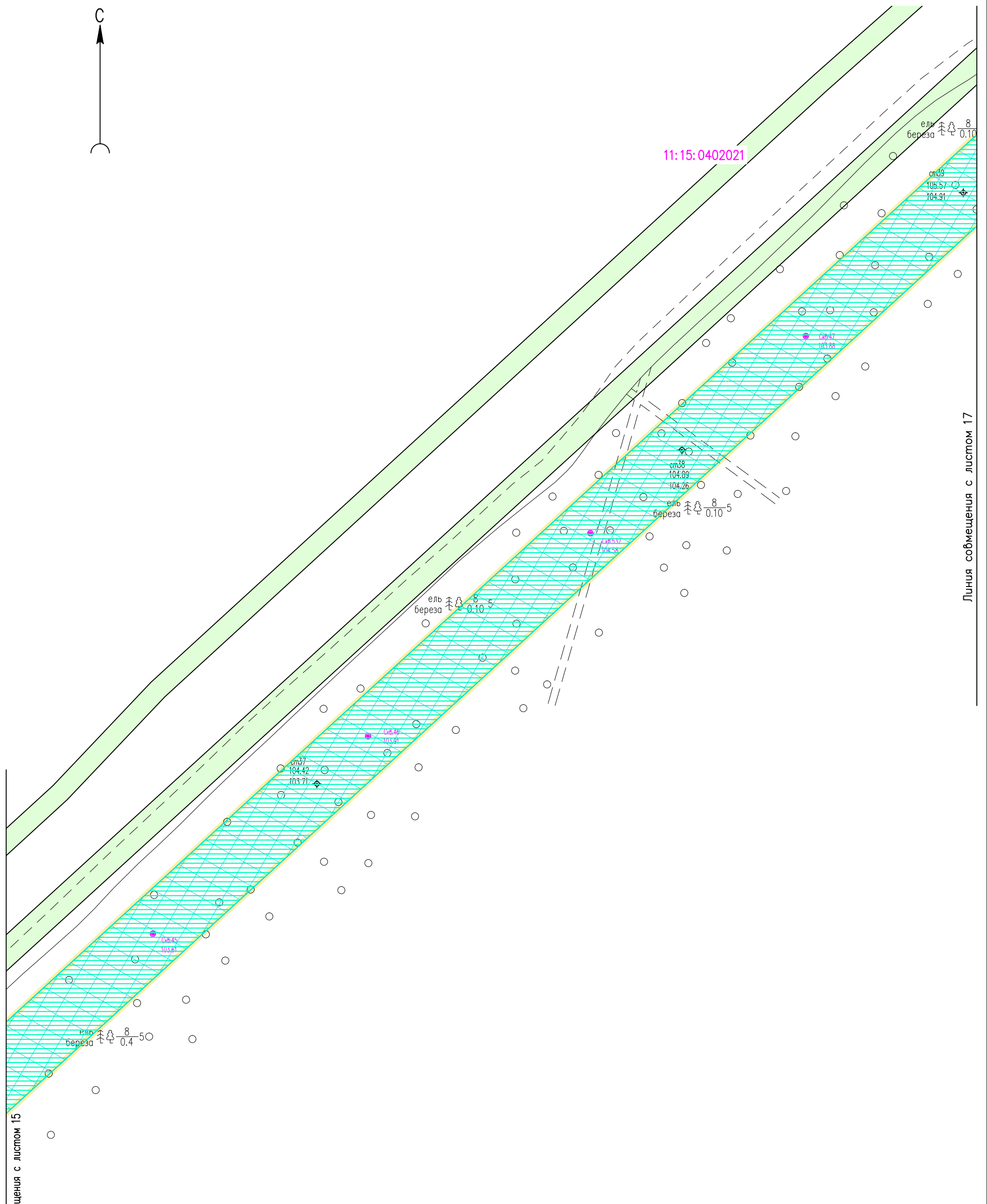
Условные обозначения см. лист 1.

					05784-П-000.000.000-ППТ-02.ГЧ2				
					Электроснабжение Южной группы месторождений				
Изм.	Кол. Уч	Лист	N док	Подпись	Дата	Раздел 3. Материалы по обоснованию проекта планировки территории	Стадия	Лист	Листов
Разраб.		Борисова		<i>[Signature]</i>	17.01.23				15
Н. контр		Иванов		<i>[Signature]</i>	17.01.23	Схема использования территории в период подготовки проекта планировки территории (1:2000)	ООО "ИЦ "Проектор"		
ГИП		Лисарев		<i>[Signature]</i>	17.01.23				

Российская Федерация  
Республика Коми  
МО ГО "Усинск"



11:15:0402021



Линия соймещения с листом 17

Инв. N° подл. Подпись и дата. Взам. инв. N°

Линия соймещения с листом 15

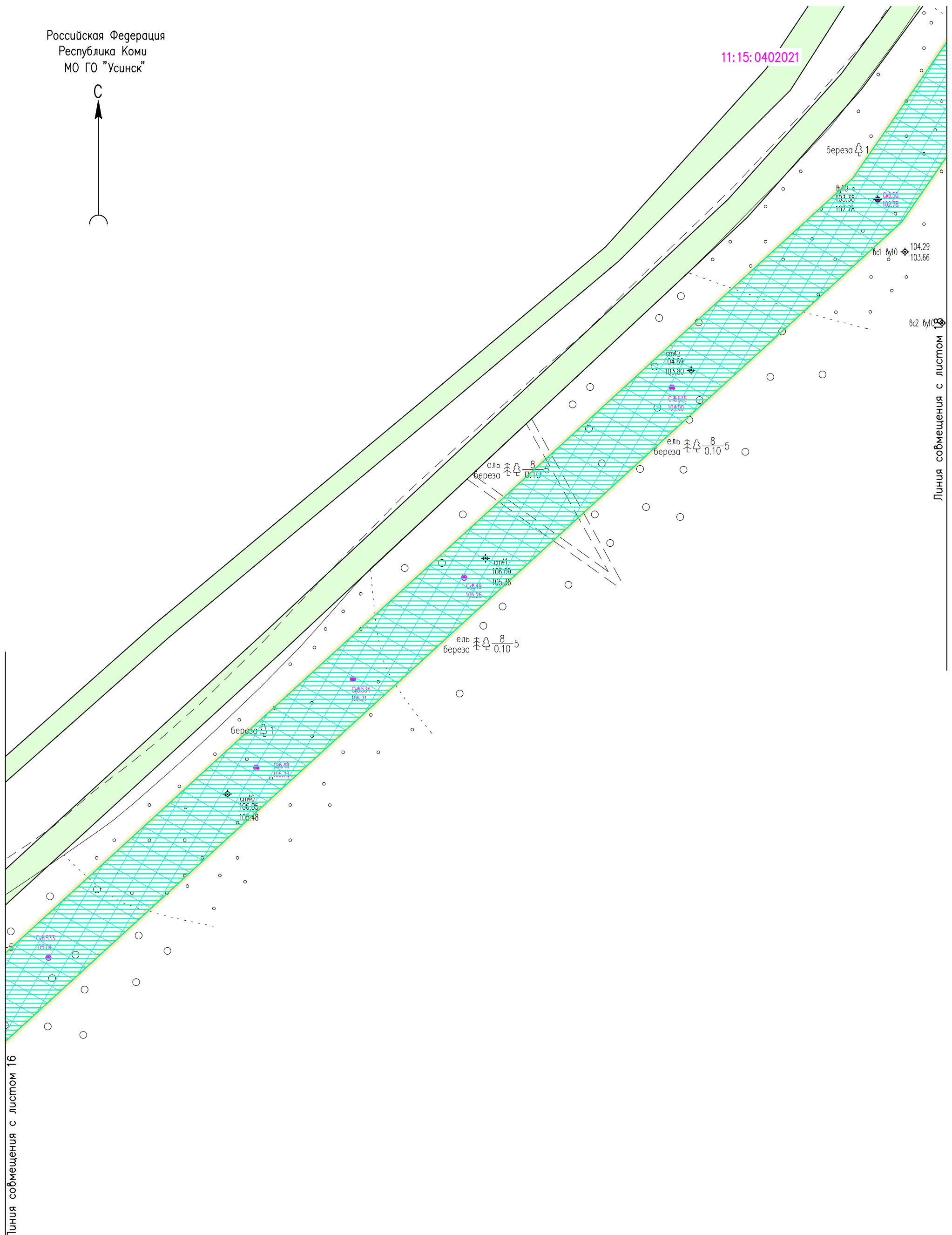
Условные обозначения см. лист 1.

						05784-П-000.000.000-ППТ-02.ГЧ2			
						Электроснабжение Южной группы месторождений			
Изм.	Кол. Уч.	Лист	N док.	Подпись	Дата	Раздел 3. Материалы по обоснованию проекта планировки территории	Стадия	Лист	Листов
Разраб.		Борисова		<i>[Signature]</i>	17.01.23			16	
Н. контр.		Иванов		<i>[Signature]</i>	17.01.23	Схема использования территории в период подготовки проекта планировки территории (1:2000)	000 "ИЦ "Проектор"		
ГИП		Лисарев		<i>[Signature]</i>	17.01.23				

Российская Федерация  
Республика Коми  
МО ГО "Усинск"



11:15:0402021



Линия совмещения с листом 16

Линия совмещения с листом 18

Инв. № подл. Подпись и дата. Взам. инв. №

Условные обозначения см. лист 1.

						05784-П-000.000.000-ППТ-02.ГЧ2			
						Электроснабжение Южной группы месторождений			
Изм.	Кол. Уч	Лист	№ док	Подпись	Дата	Раздел 3. Материалы по обоснованию проекта планировки территории	Статус	Лист	Листов
Разраб.		Борисова		<i>ЛД</i>	17.01.23			17	
						Схема использования территории в период подготовки проекта планировки территории (1:2000)		ООО "ИЦ "Проектор"	
Н. контр		Иванов		<i>ИИ</i>	17.01.23				
ГИП		Лисарев		<i>ЛЛ</i>	17.01.23				

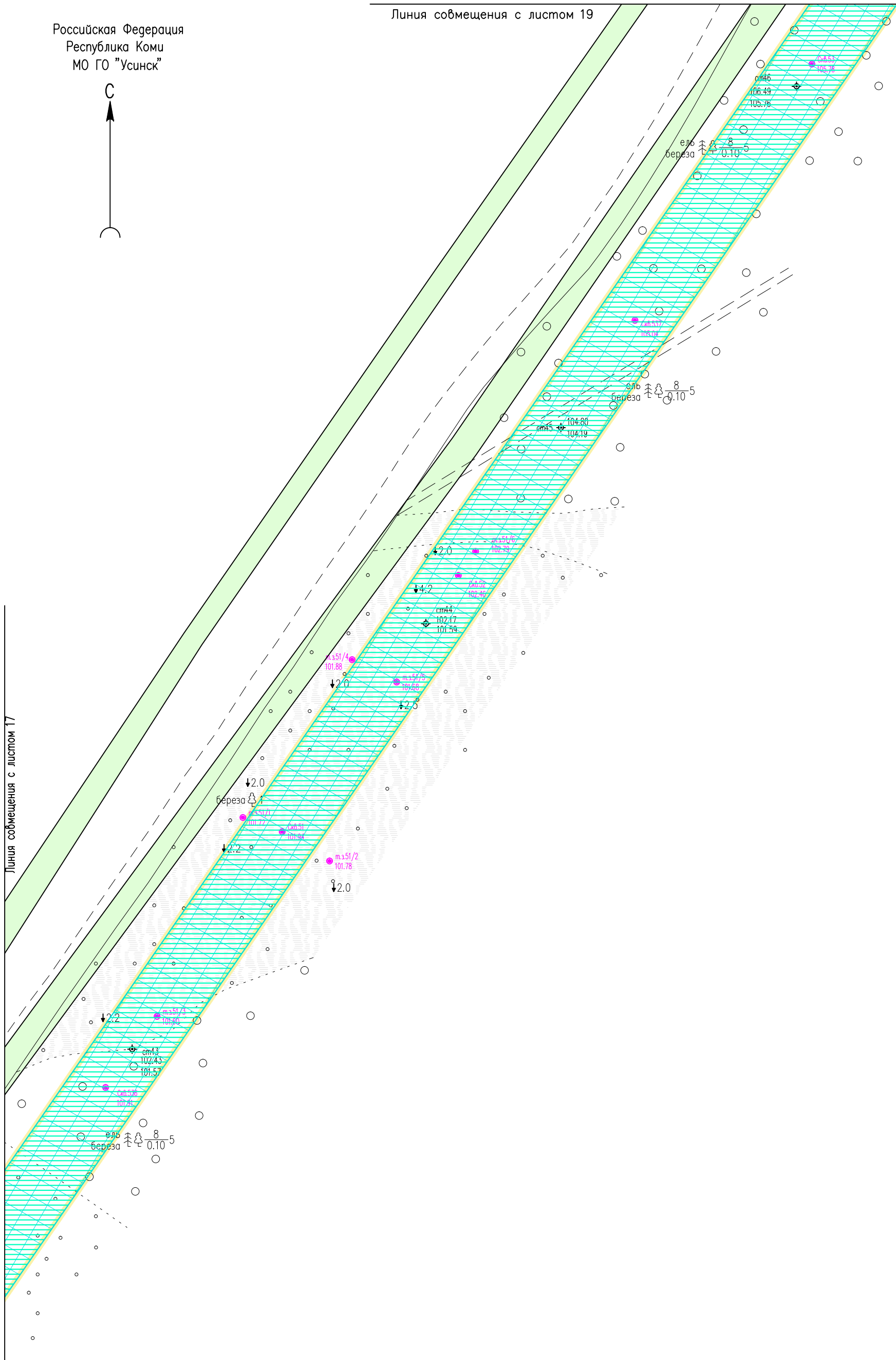
Российская Федерация  
Республика Коми  
МО ГО "Усинск"



Линия совмещения с листом 19

11:15:0402021

Линия совмещения с листом 17



Инв. № подл. Подпись и дата. Взам. инв. №

Условные обозначения см. лист 1.

					05784-П-000.000.000-ППТ-02.ГЧ2					
					Электроснабжение Южной группы месторождений					
Изм.	Кол. Уч	Лист	№ док	Подпись	Дата	Раздел 3. Материалы по обоснованию проекта планировки территории	Стадия	Лист	Листов	
Разраб.		Борисова		<i>Л.Ф.</i>	17.01.23				18	
					Схема использования территории в период подготовки проекта планировки территории (1:2000)			ООО "ИЦ "Проектор"		
Н. контр		Иванов		<i>И.И.</i>	17.01.23					
ГИП		Лисарев		<i>Л.С.</i>	17.01.23					

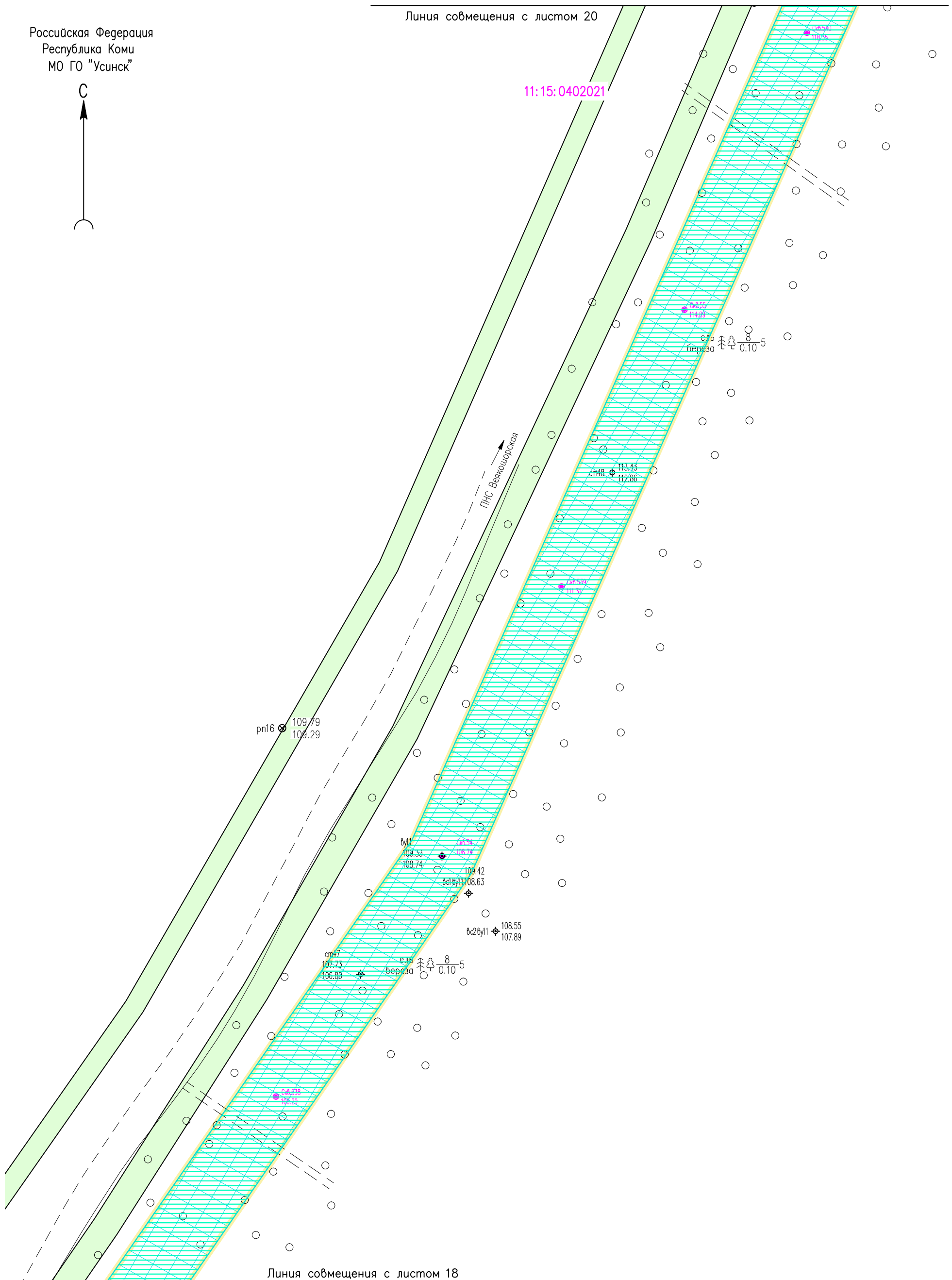


Российская Федерация  
Республика Коми  
МО ГО "Усинск"



Линия совмещения с листом 20

11:15:0402021



Линия совмещения с листом 18

Инв. № подл. Подпись и дата. Взам. инв. №

05784-П-000.000.000-ППТ-02.ГЧ2

Электроснабжение Южной группы месторождений

Изм. Кол. Уч. Лист. N док. Подпись Дата

Разраб. Борисова [Подпись] 17.01.23

Раздел 3. Материалы по обоснованию проекта планировки территории

Стадия	Лист	Листов
	19	

Н. контр. Иванов [Подпись] 17.01.23  
ГИП Лисарев [Подпись] 17.01.23

Схема использования территории в период подготовки проекта планировки территории (1:2000)

ООО "ИЦ "Проектор"

Условные обозначения см. лист 1.

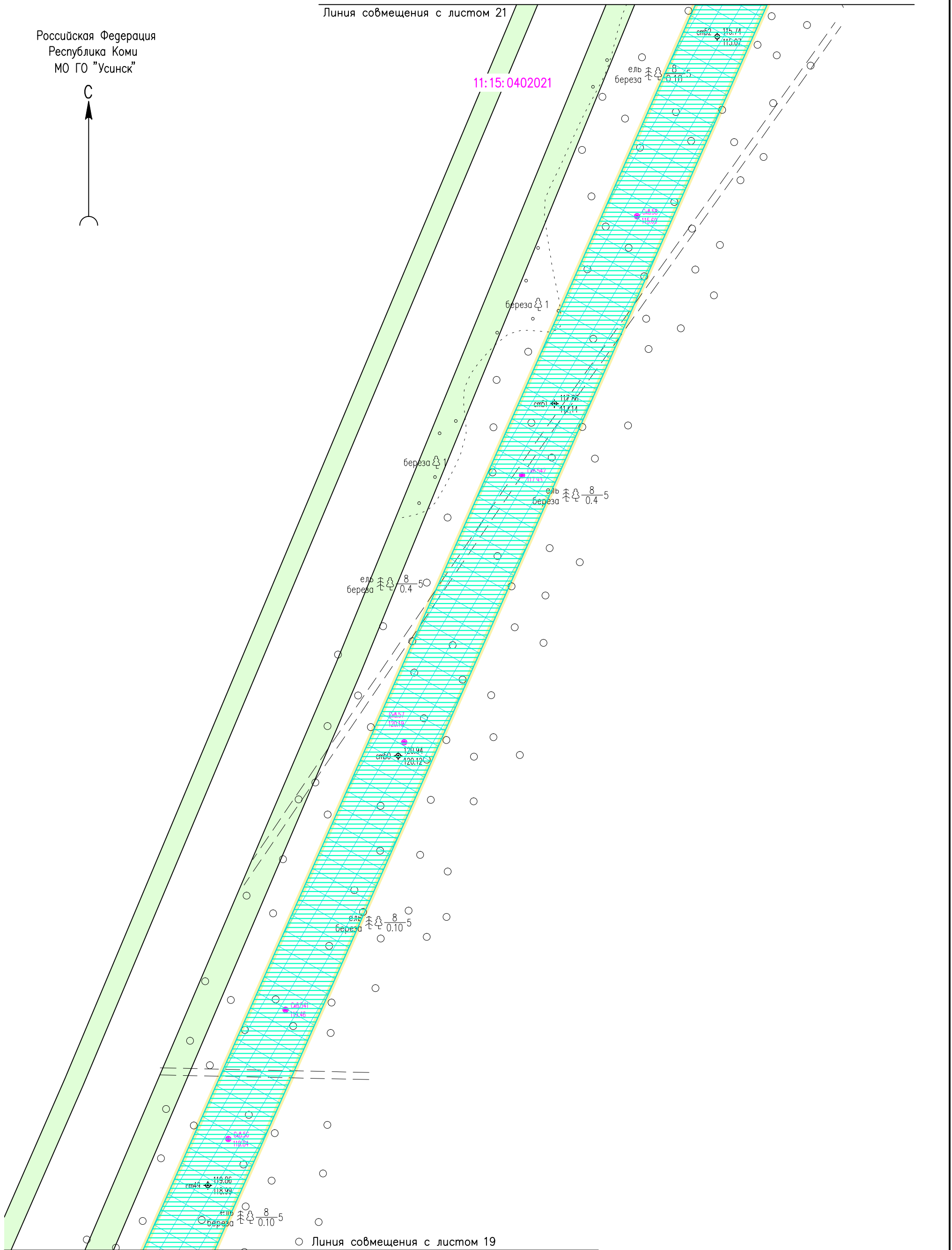
Формат А3

Российская Федерация  
Республика Коми  
МО ГО "Усинск"



Линия совмещения с листом 21

11:15:0402021



Инв. № подл  
Инв. № взамен  
Дата подписи

05784-П-000.000.000-ППТ-02.ГЧ2

Электроснабжение Южной группы месторождений

Изм.	Кол. УЧ	Лист	№ док	Подпись	Дата
Разраб.	Борисова			<i>[Signature]</i>	17.01.23
Н.контр	Иванов			<i>[Signature]</i>	17.01.23
ГИП	Лисарев			<i>[Signature]</i>	17.01.23

Раздел 3. Материалы по обоснованию проекта планировки территории

Стадия	Лист	Листов
	20	

Схема использования территории в период подготовки проекта планировки территории (1:2000)

ООО "ИЦ "Проектор"

Условные обозначения см. лист 1.

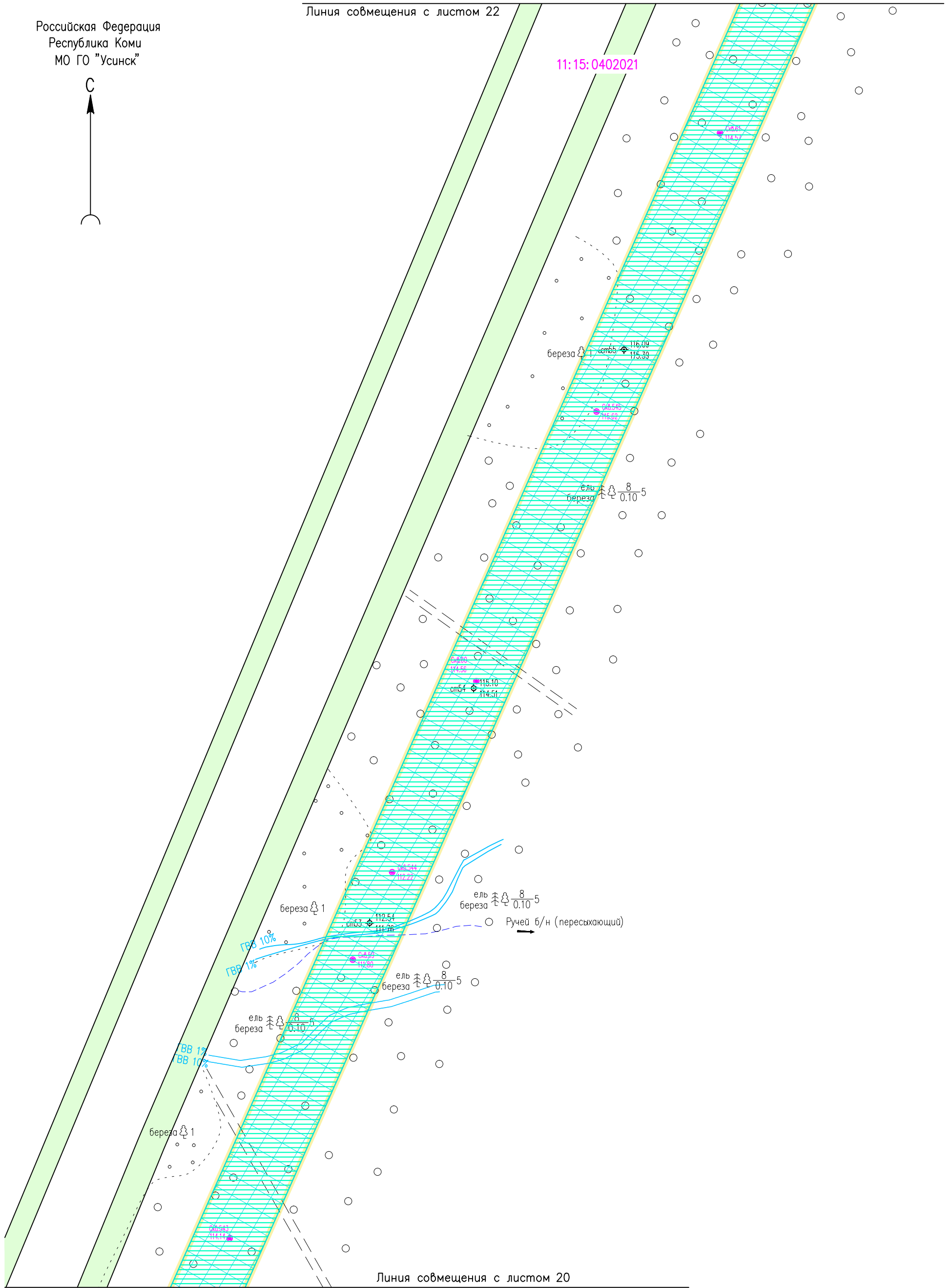
Формат А3

Российская Федерация  
Республика Коми  
МО ГО "Усинск"



Линия совмещения с листом 22

11:15:0402021



Линия совмещения с листом 20

Инв. № подл. Подпись и дата. Взам. инв. №

05784-П-000.000.000-ППТ-02.ГЧ2

Электроснабжение Южной группы месторождений

Изм.	Кол. УЧ	Лист	№ док	Подпись	Дата
Разраб.		Борисова		<i>[Signature]</i>	17.01.23
Н.контр		Иванов		<i>[Signature]</i>	17.01.23
ГИП		Лисарев		<i>[Signature]</i>	17.01.23

Раздел 3. Материалы по обоснованию проекта планировки территории

Стадия	Лист	Листов
	21	

Схема использования территории в период подготовки проекта планировки территории (1:2000)

ООО "ИЦ "Проектор"

Условные обозначения см. лист 1.

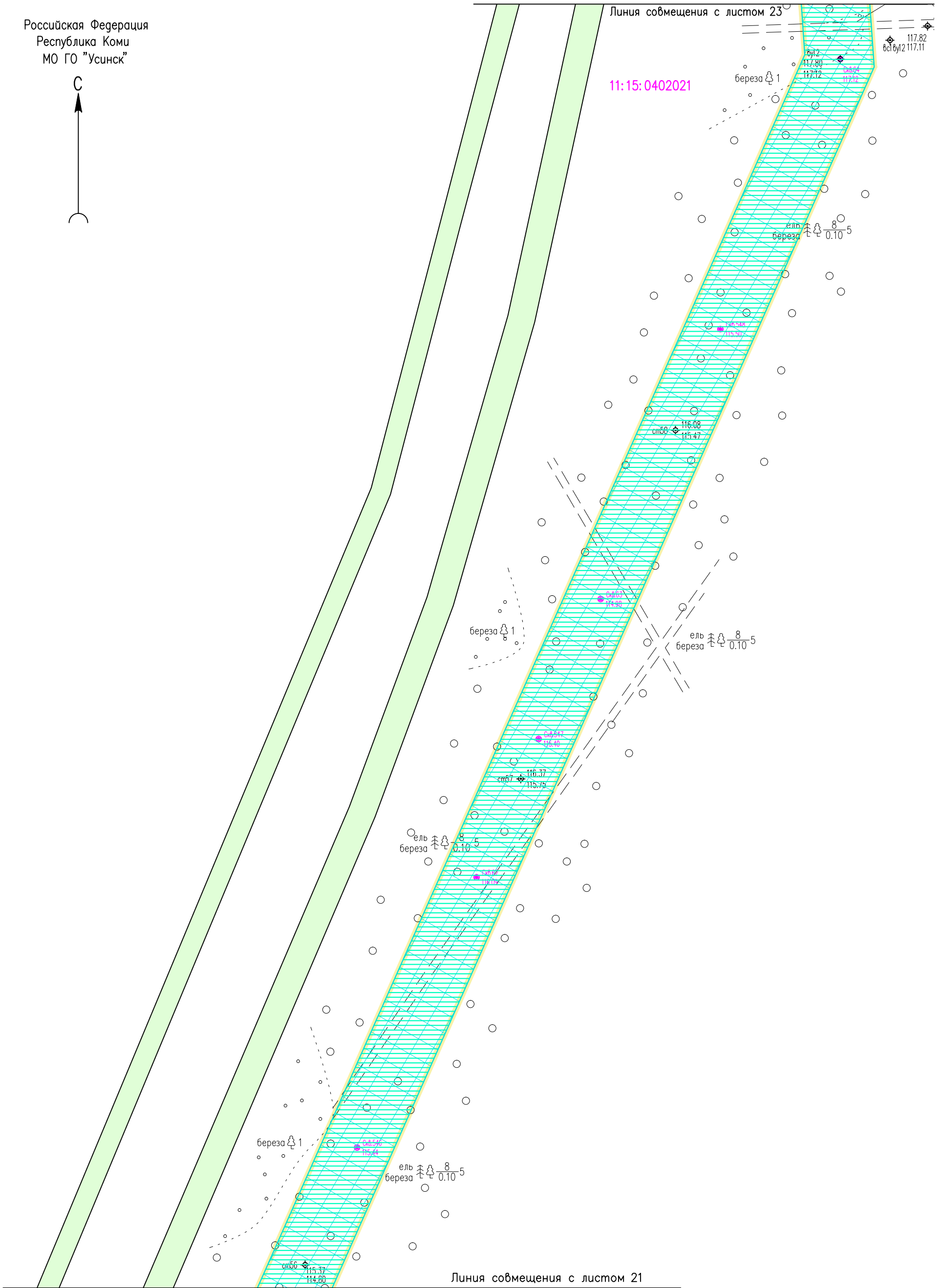
Формат А3

Российская Федерация  
Республика Коми  
МО ГО "Усинск"



Линия совмещения с листом 23

11:15:0402021



Линия совмещения с листом 21

Инв. № подл. Подпись и дата. Изм. инв. №

05784-П-000.000.000-ППТ-02.ГЧ2

Электроснабжение Южной группы месторождений

Изм.	Кол. Уч	Лист	№ док	Подпись	Дата
Разраб.	Борисова			<i>[Signature]</i>	17.01.23
Н. контр	Иванов			<i>[Signature]</i>	17.01.23
ГИП	Лисарев			<i>[Signature]</i>	17.01.23

Раздел 3. Материалы по обоснованию проекта планировки территории

Стадия	Лист	Листов
	22	

Схема использования территории в период подготовки проекта планировки территории (1:2000)

ООО "ИЦ "Проектор"

Условные обозначения см. лист 1.

Формат А3



Российская Федерация  
Республика Коми  
МО ГО "Усинск"



Линия совмещения с листом 24

11:15:0402021



Инв. № подл. Подпись и дата. Изм. инв. №

Линия совмещения с листом 22

береза 1

05784-П-000.000.000-ППТ-02.ГЧ2

Электроснабжение Южной группы месторождений

Изм.	Кол. Уч.	Лист	№ док.	Подпись	Дата
Разраб.		Борисова		<i>[Signature]</i>	17.01.23
Н.контр		Иванов		<i>[Signature]</i>	17.01.23
ГИП		Писарев		<i>[Signature]</i>	17.01.23

Раздел 3. Материалы по обоснованию проекта планировки территории

Стадия	Лист	Листов
	23	

Схема использования территории в период подготовки проекта планировки территории (1:2000)

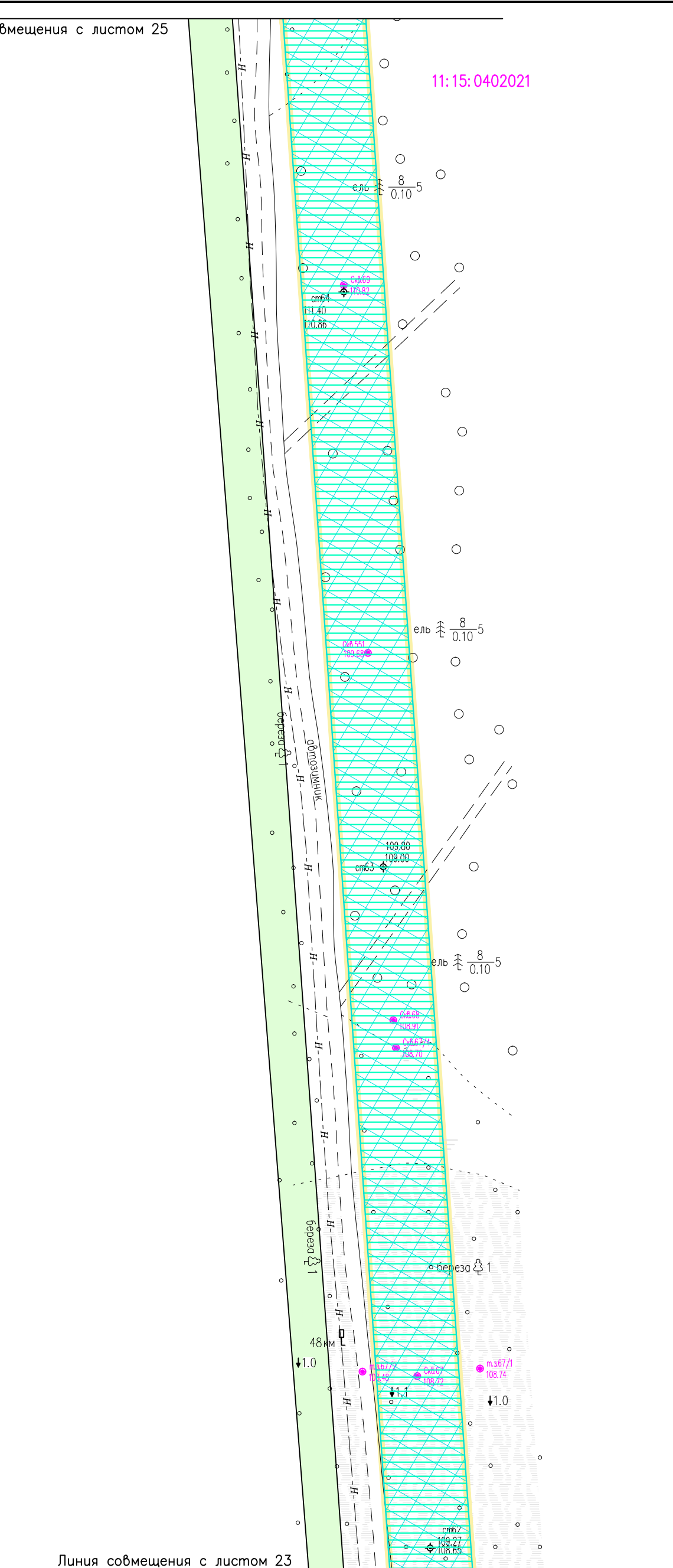
ООО "ИЦ "Проектор"

Условные обозначения см. лист 1.

Российская Федерация  
Республика Коми  
МО ГО "Усинск"



Линия совмещения с листом 25



Линия совмещения с листом 23

Инв. № подл. Подпись и дата. Взам. инв. №

					05784-П-000.000.000-ППТ-02.ГЧ2					
					Электроснабжение Южной группы месторождений					
Изм.	Кол. Уч.	Лист	№ док.	Подпись	Дата	Раздел 3. Материалы по обоснованию проекта планировки территории	Стадия	Лист	Листов	
Разраб.		Борисова		<i>[Signature]</i>	17.01.23				24	
					Схема использования территории в период подготовки проекта планировки территории (1:2000)			ООО "ИЦ "Проектор"		
Н. контр.		Иванов		<i>[Signature]</i>	17.01.23					
ГИП		Лисарев		<i>[Signature]</i>	17.01.23					

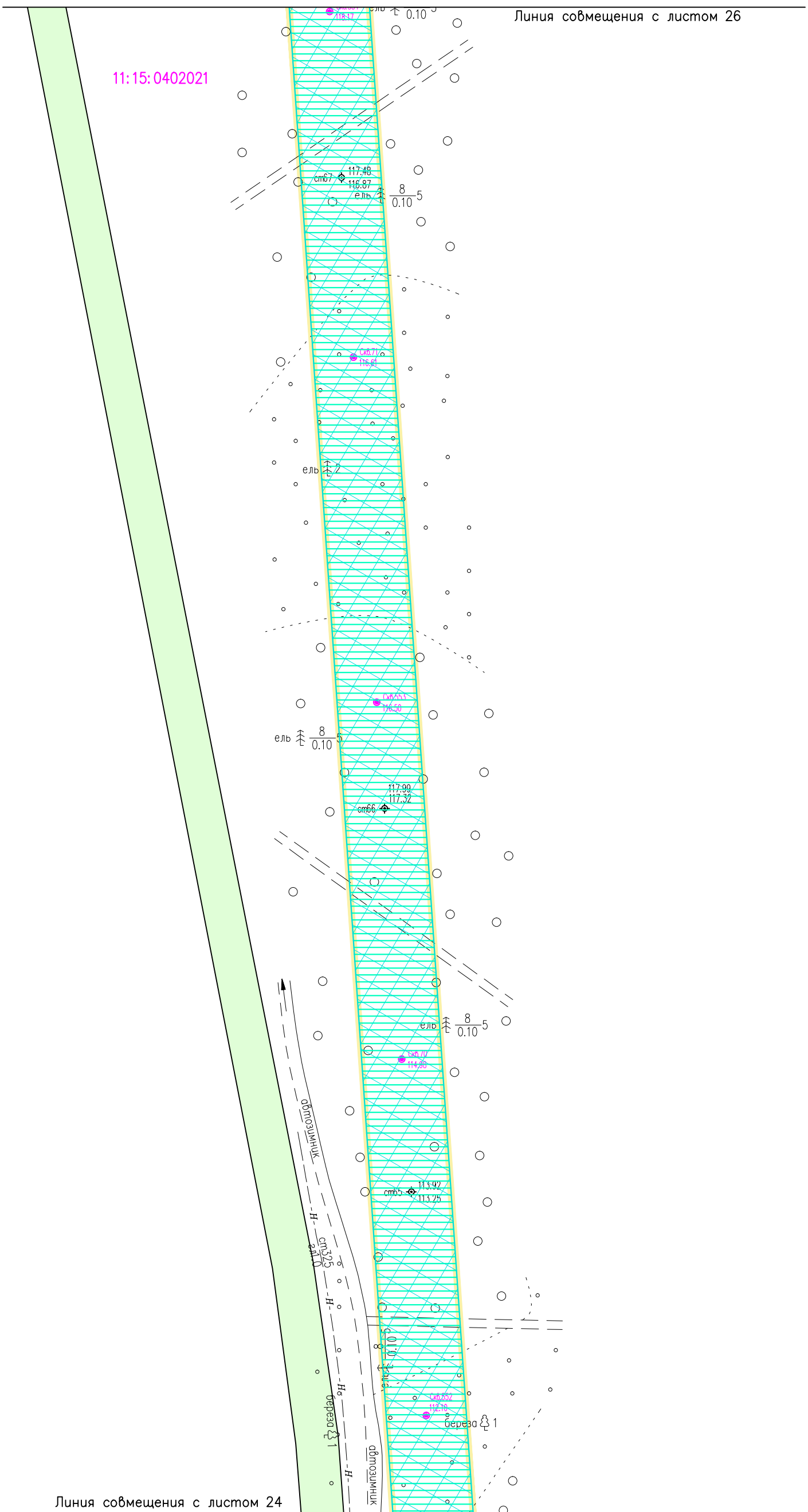
Условные обозначения см. лист 1.

Российская Федерация  
Республика Коми  
МО ГО "Усинск"



11:15:0402021

Линия совмещения с листом 26



Линия совмещения с листом 24

Инв. № подл. Подпись и дата. Взам. инв. №

05784-П-000.000.000-ППТ-02.ГЧ2

Электроснабжение Южной группы месторождений

Изм.	Кол. Уч.	Лист	№ док.	Подпись	Дата
Разраб.	Борисова			<i>[Signature]</i>	17.01.23
Н. контр.	Иванов			<i>[Signature]</i>	17.01.23
ГИП	Лисарев			<i>[Signature]</i>	17.01.23

Раздел 3. Материалы по обоснованию проекта планировки территории

Стадия	Лист	Листов
	25	

Схема использования территории в период подготовки проекта планировки территории (1:2000)

ООО "ИЦ "Проектор"

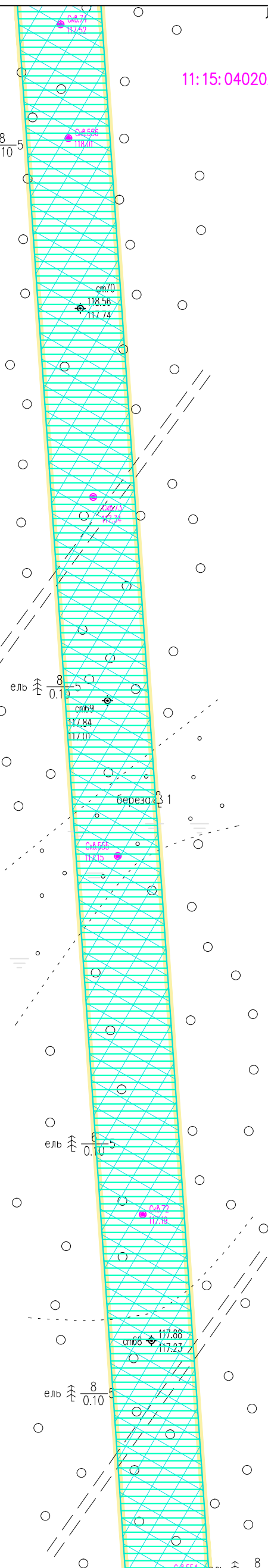
Условные обозначения см. лист 1.

Формат А3



11:15:0402021

ель  $\frac{8}{0.10}$  5



ель  $\frac{8}{0.10}$  5

береза 3.1

ель  $\frac{6}{0.10}$  5

ель  $\frac{8}{0.10}$  5

Инв. № подл. Подпись и дата. Взам. инв. №

05784-П-000.000.000-ППТ-02.ГЧ2

Электроснабжение Южной группы месторождений

Изм.	Кол. УЧ	Лист	№ док	Подпись	Дата
Разраб.		Борисова		<i>[Signature]</i>	17.01.23
Н.контр		Иванов		<i>[Signature]</i>	17.01.23
ГИП		Лисарев		<i>[Signature]</i>	17.01.23

Раздел 3. Материалы по обоснованию проекта планировки территории

Стадия	Лист	Листов
	26	

Схема использования территории в период подготовки проекта планировки территории (1:2000)

ООО "ИЦ "Проектор"

Условные обозначения см. лист 1.

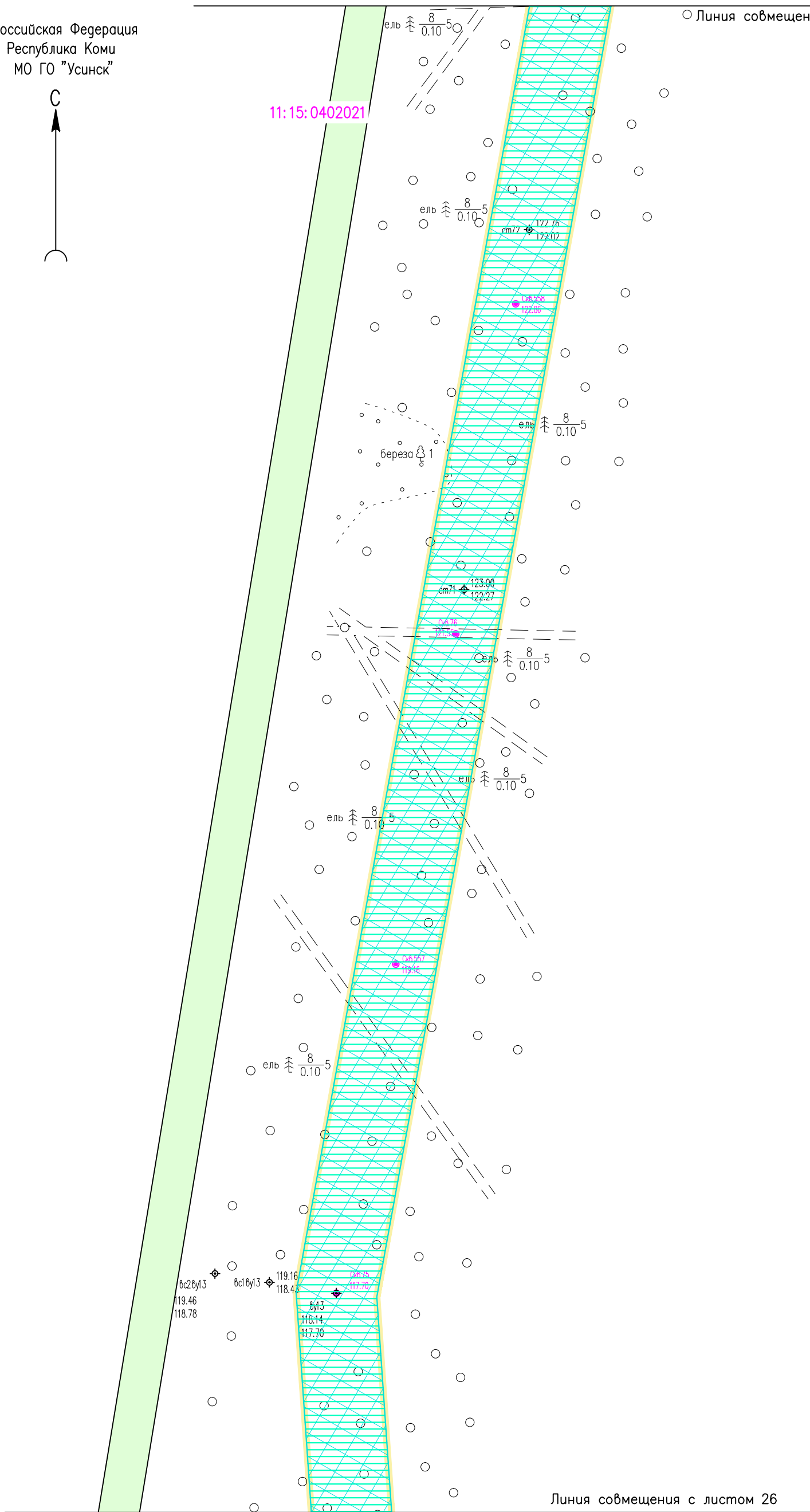


Российская Федерация  
Республика Коми  
МО ГО "Усинск"



11:15:0402021

○ Линия совмещения с листом 28



Линия совмещения с листом 26

Инв. № подл. Подпись и дата. Взам. инв. №

05784-П-000.000.000-ППТ-02.ГЧ2

Электроснабжение Южной группы месторождений

Изм.	Кол. УЧ	Лист	№ док	Подпись	Дата
Разраб.		Борисова		<i>[Signature]</i>	17.01.23
Н. контр		Иванов		<i>[Signature]</i>	17.01.23
ГИП		Лисарев		<i>[Signature]</i>	17.01.23

Раздел 3. Материалы по обоснованию проекта планировки территории

Стадия	Лист	Листов
	27	

Схема использования территории в период подготовки проекта планировки территории (1:2000)

ООО "ИЦ "Проектор"

Условные обозначения см. лист 1.

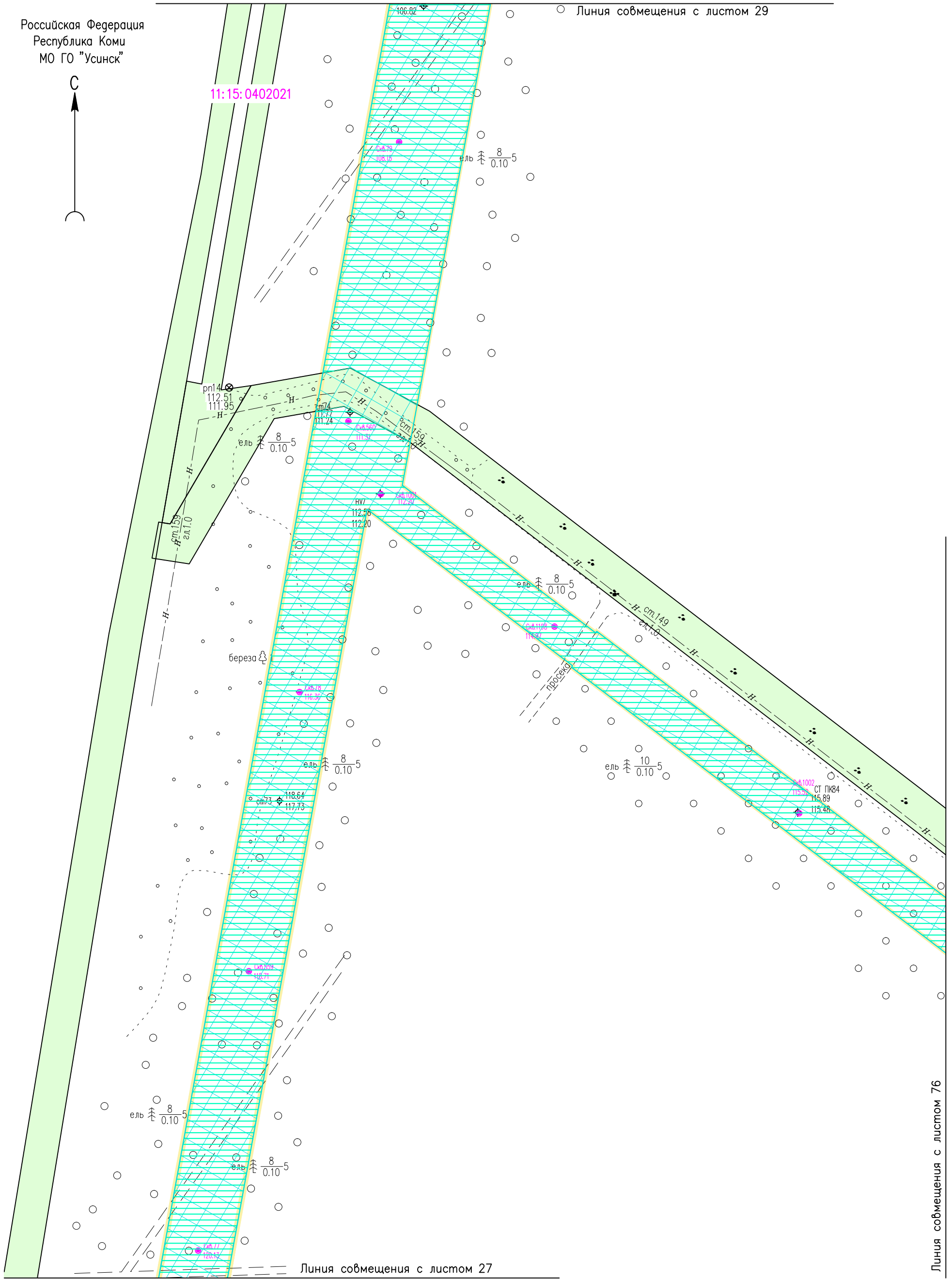
Формат А3

Российская Федерация  
Республика Коми  
МО ГО "Усинск"



11:15:0402021

○ Линия совмещения с листом 29



Линия совмещения с листом 27

Линия совмещения с листом 76

Инв. № подл. Подпись и дата. Изм. инв. №

Условные обозначения см. лист 1.

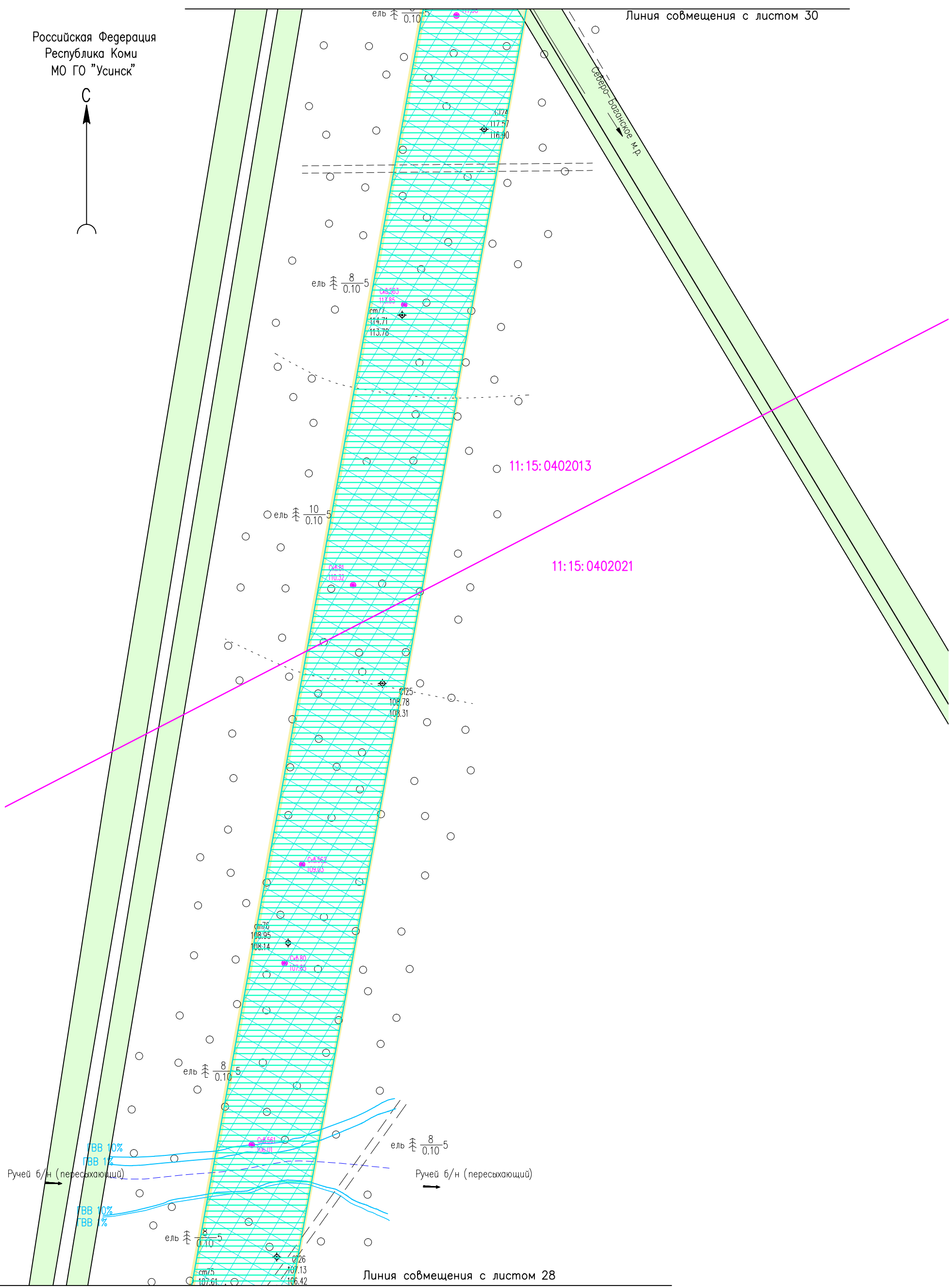
					05784-П-000.000.000-ППТ-02.ГЧ2					
					Электроснабжение Южной группы месторождений					
Изм.	Кол. Уч	Лист	№ док	Подпись	Дата	Раздел 3. Материалы по обоснованию проекта планировки территории	Стадия	Лист	Листов	
Разраб.		Борисова		<i>[Signature]</i>	17.01.23			28		
					Схема использования территории в период подготовки проекта планировки территории (1:2000)			ООО "ИЦ "Проектор"		
Н. контр		Иванов		<i>[Signature]</i>	17.01.23					
ГИП		Лисарев		<i>[Signature]</i>	17.01.23					

Российская Федерация  
Республика Коми  
МО ГО "Усинск"



Линия совмещения с листом 30

Северо-Баганское м.р.



Инв. № подл  
Инв. № взаим.  
Дата

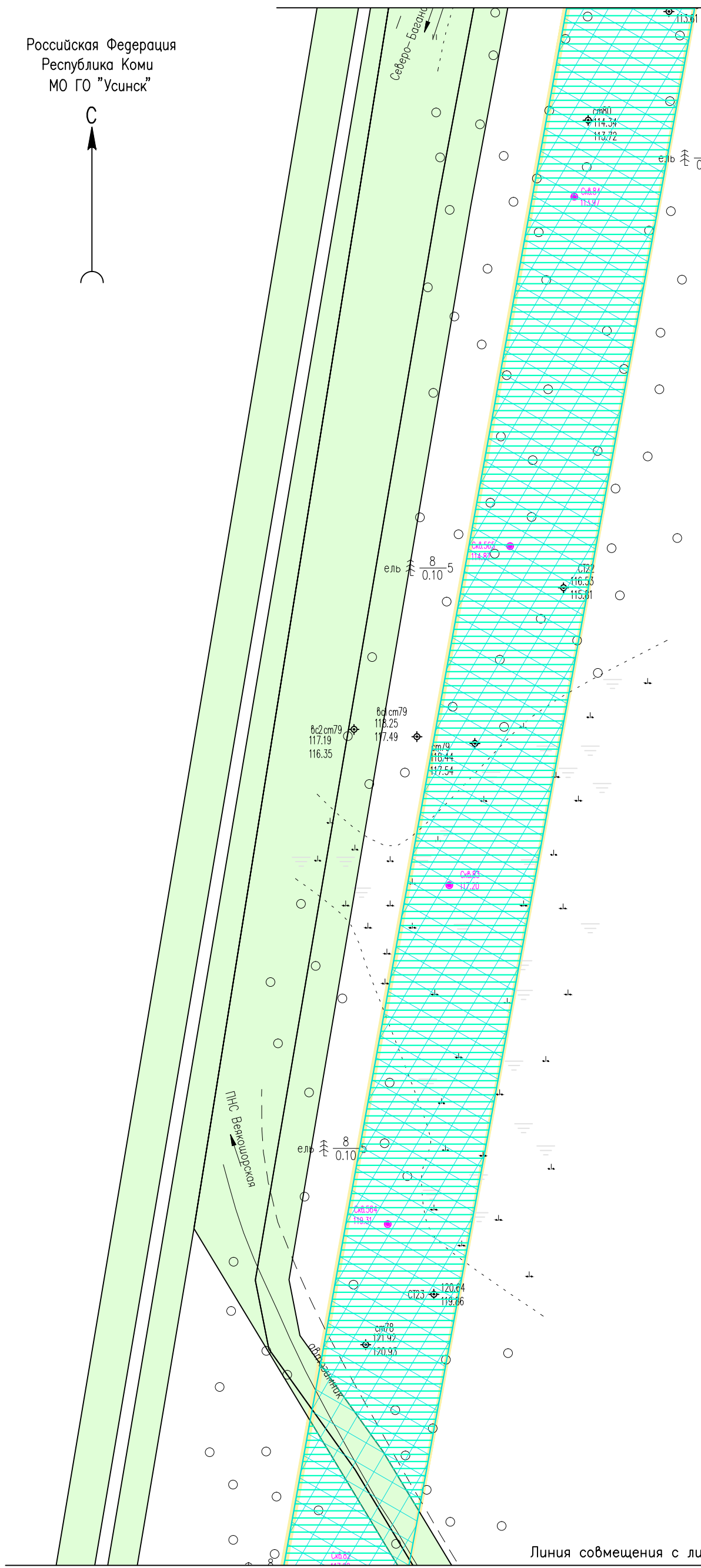
Условные обозначения см. лист 1.

					05784-П-000.000.000-ППТ-02.ГЧ2					
					Электроснабжение Южной группы месторождений					
Изм.	Кол.	Уч.	Лист	№ док.	Подпись	Дата	Раздел 3. Материалы по обоснованию проекта планировки территории	Стадия	Лист	Листов
Разраб.			Борисова		<i>[Signature]</i>	17.01.23			29	
					Схема использования территории в период подготовки проекта планировки территории (1:2000)			ООО "ИЦ "Проектор"		
Н. контр.			Иванов		<i>[Signature]</i>	17.01.23				
ГИП			Писарев		<i>[Signature]</i>	17.01.23				

Российская Федерация  
Республика Коми  
МО ГО "Усинск"



Линия совмещения с листом 31



11:15:0402013

Линия совмещения с листом 29

Инв. № подл. Подпись и дата. Изм. инв. №

05784-П-000.000.000-ППТ-02.ГЧ2

Электроснабжение Южной группы месторождений

Изм. Кол. Уч. Лист. № док. Подпись Дата

Разраб. Борисова [Подпись] 17.01.23

Раздел 3. Материалы по обоснованию проекта планировки территории

Стадия	Лист	Листов
	30	

Н. контр. Иванов [Подпись] 17.01.23  
ГИП Лисарев [Подпись] 17.01.23

Схема использования территории в период подготовки проекта планировки территории (1:2000)

ООО "ИЦ "Проектор"

Условные обозначения см. лист 1.

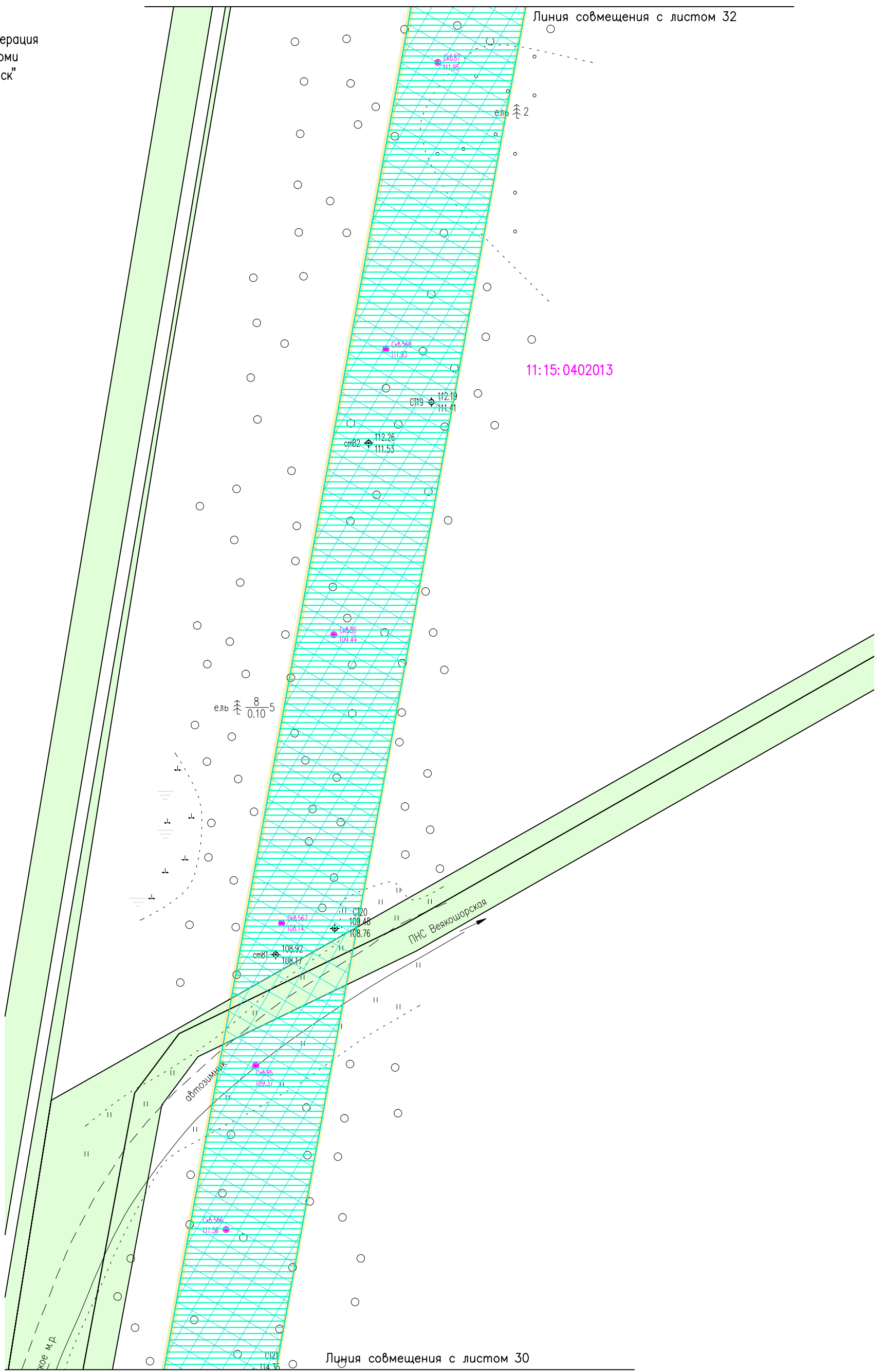
Формат А3



Российская Федерация  
Республика Коми  
МО ГО "Усинск"



Линия совмещения с листом 32



11:15:0402013

Линия совмещения с листом 30

Инв. N° подл. Подпись и дата. Взам. инв. N°

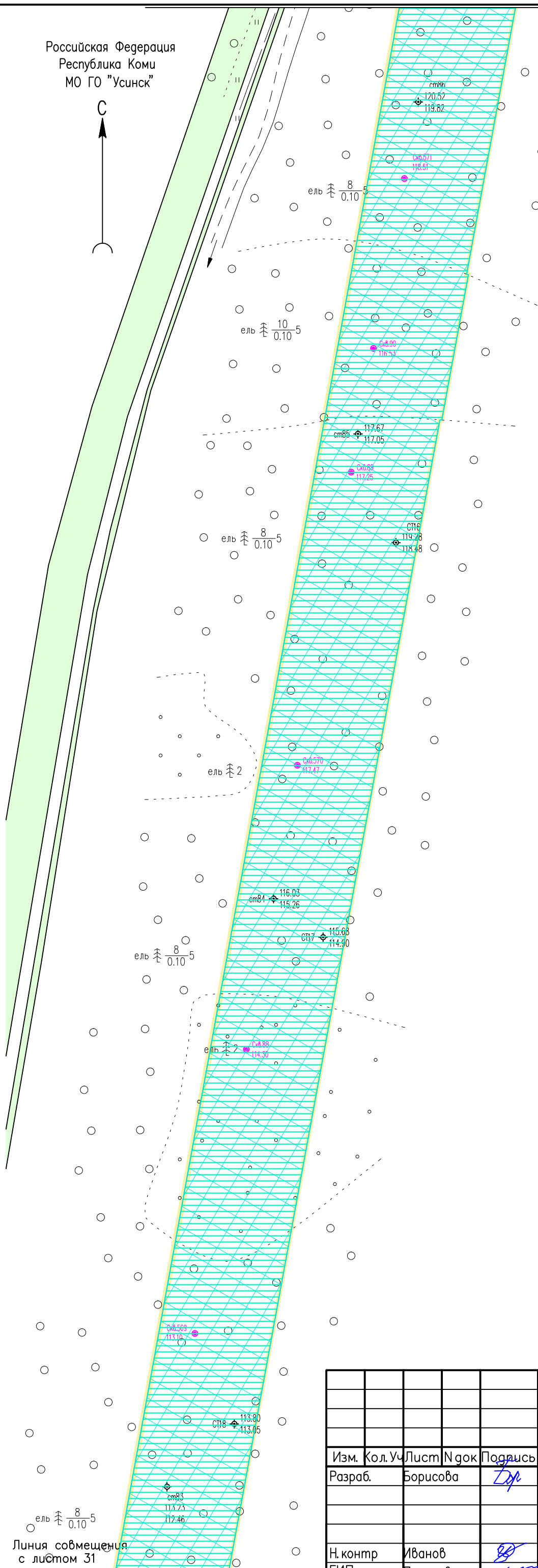
Условные обозначения см. лист 1.

					05784-П-000.000.000-ППТ-02.ГЧ2					
					Электроснабжение Южной группы месторождений					
Изм.	Кол. Уч.	Лист	№ док.	Подпись	Дата	Раздел 3. Материалы по обоснованию проекта планировки территории	Стадия	Лист	Листов	
Разраб.		Борисова		<i>Л.Б.</i>	17.01.23			31		
					Схема использования территории в период подготовки проекта планировки территории (1:2000)			ООО "ИЦ "Проектор"		
Н. контр.		Иванов		<i>И.И.</i>	17.01.23					
ГИП		Лисарев		<i>Л.Л.</i>	17.01.23					

Российская Федерация  
Республика Коми  
МО ГО "Усинск"



11:15:0402013



Условные обозначения см. лист 1.

Инв. N  
подл  
Подпись и дата  
Взам. инв. N

05784-П-000.000.000-ППТ-02.ГЧ2

Электроснабжение Южной группы месторождений

Изм.	Кол. УЧ	Лист	Индок	Подпись	Дата	Раздел 3. Материалы по обоснованию проекта планировки территории	Стадия	Лист	Листов
Разраб.		Борисова		<i>[Signature]</i>	17.01.23				
Н. контр		Иванов		<i>[Signature]</i>	17.01.23	Схема использования территории в период подготовки проекта планировки территории (1:2000)	ООО "ИЦ "Проектор"		
ГИП		Лисарев		<i>[Signature]</i>	17.01.23				

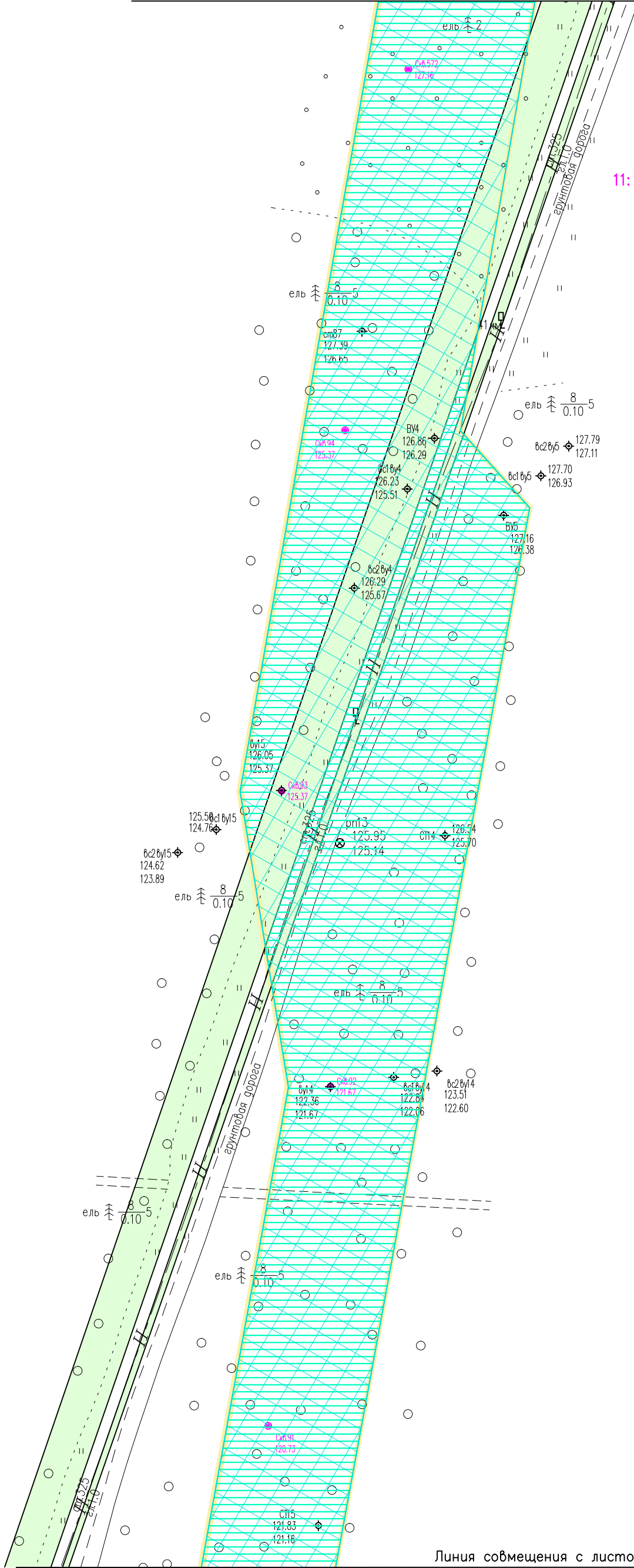
ель 8/0.10 5  
Линия совмещения с листом 31

Российская Федерация  
Республика Коми  
МО ГО "Усинск"



Линия совмещения с листом 34

11:15:0402013



Линия совмещения с листом 32

Инв. N° подл. Подпись и дата. Взам. инв. N°

05784-П-000.000.000-ППТ-02.ГЧ2

Электроснабжение Южной группы месторождений

Изм.	Кол. УЧ	Лист	N док	Подпись	Дата
Разраб.		Борисова		<i>[Signature]</i>	17.01.23
Н.контр		Иванов		<i>[Signature]</i>	17.01.23
ГИП		Лисарев		<i>[Signature]</i>	17.01.23

Раздел 3. Материалы по обоснованию проекта планировки территории

Стадия	Лист	Листов
	33	

Схема использования территории в период подготовки проекта планировки территории (1:2000)

ООО "ИЦ "Проектор"

Условные обозначения см. лист 1.

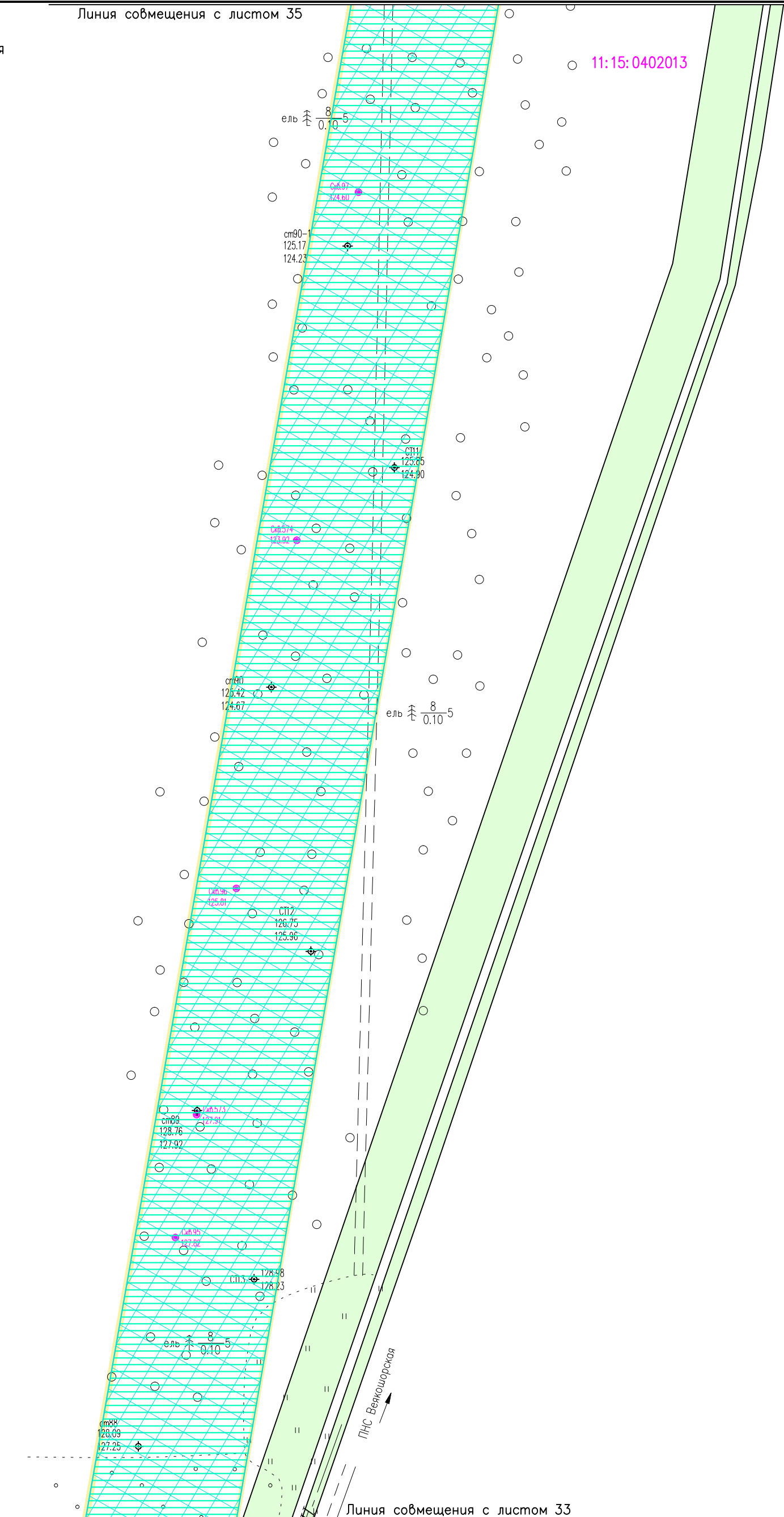
Формат А3

Линия совмещения с листом 35

Российская Федерация  
Республика Коми  
МО ГО "Усинск"



11:15:0402013



Линия совмещения с листом 33

Инв. № подл  
№ подл  
Подпись и дата  
Взам. инв. №

Условные обозначения см. лист 1.

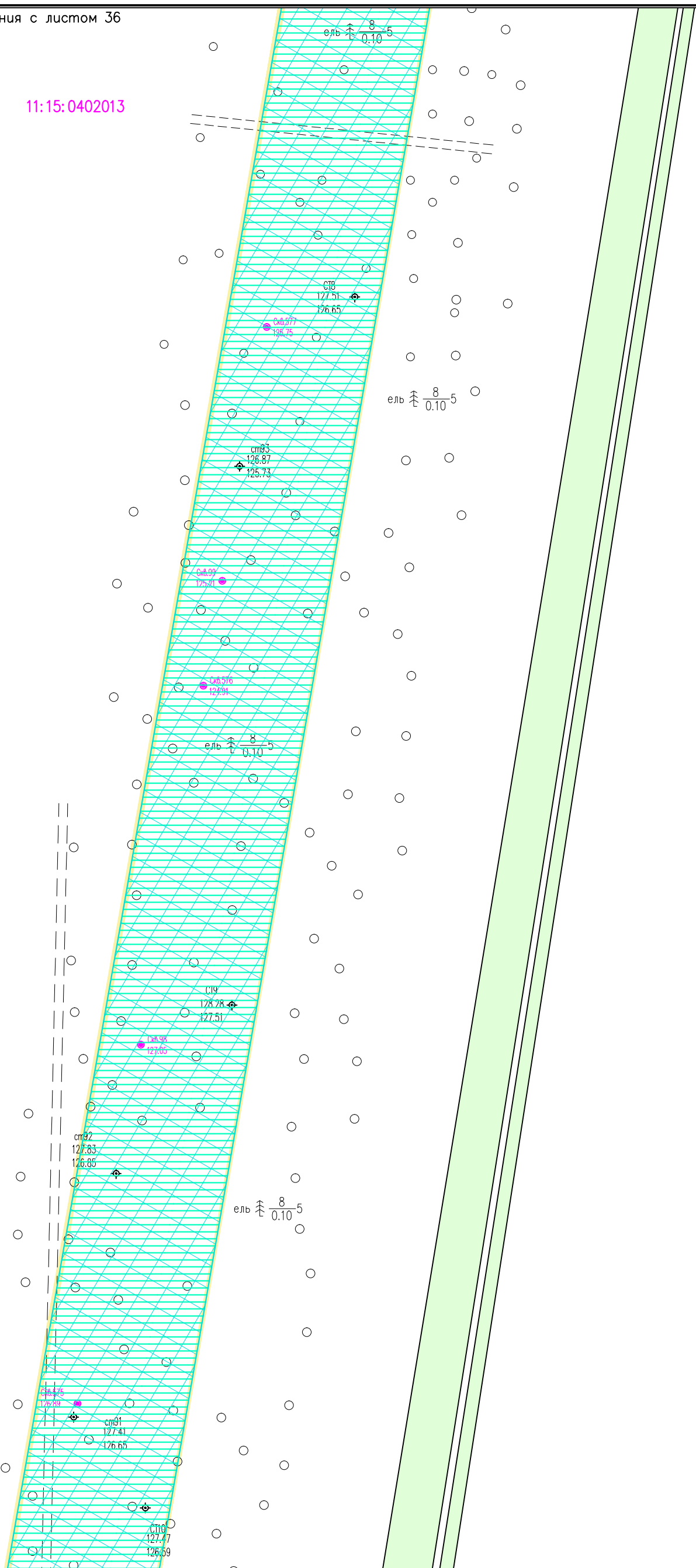
					05784-П-000.000.000-ППТ-02.ГЧ2					
					Электроснабжение Южной группы месторождений					
Изм.	Кол. Уч	Лист	№ док	Подпись	Дата	Раздел 3. Материалы по обоснованию проекта планировки территории	Стадия	Лист	Листов	
Разраб.		Борисова		<i>ЗФ</i>	17.01.23				34	
					Схема использования территории в период подготовки проекта планировки территории (1:2000)			ООО "ИЦ "Проектор"		
Н. контр		Иванов		<i>ИИ</i>	17.01.23					
ГИП		Писарев		<i>ПП</i>	17.01.23					



Российская Федерация  
Республика Коми  
МО ГО "Усинск"



11:15:0402013



Линия совмещения с листом 34

Инв. № подл  
Подпись и дата  
Взам. инв. №

05784-П-000.000.000-ППТ-02.ГЧ2

Электроснабжение Южной группы месторождений

Изм.	Кол. Уч	Лист	№ док	Подпись	Дата
Разраб.		Борисова		<i>[Signature]</i>	17.01.23
Н. контр		Иванов		<i>[Signature]</i>	17.01.23
ГИП		Лисарев		<i>[Signature]</i>	17.01.23

Раздел 3. Материалы по обоснованию проекта планировки территории

Стадия	Лист	Листов
	35	

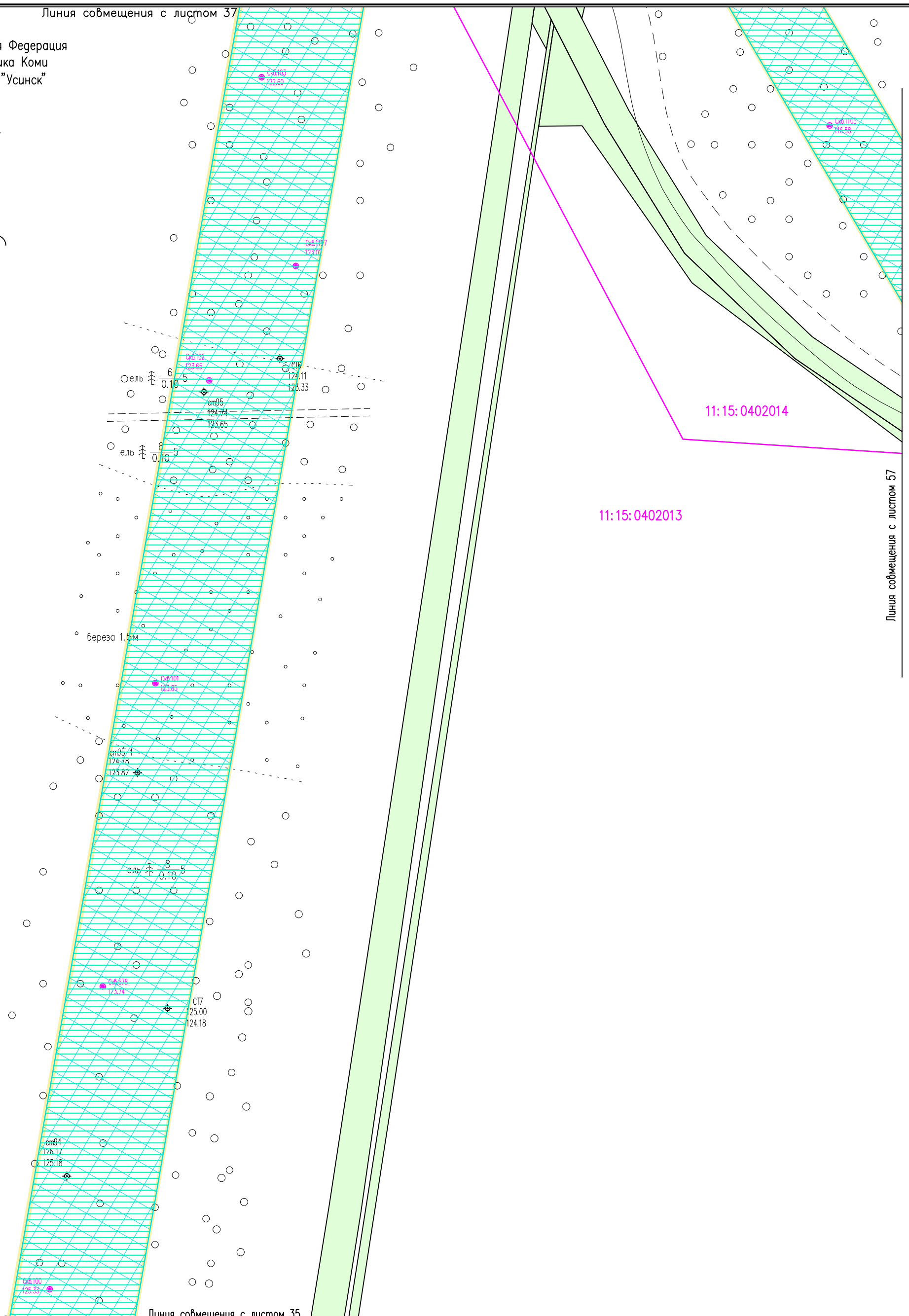
Схема использования территории в период подготовки проекта планировки территории (1:2000)

ООО "ИЦ "Проектор"

Условные обозначения см. лист 1.

Линия совмещения с листом 37

Российская Федерация  
Республика Коми  
МО ГО "Усинск"



Линия совмещения с листом 57

Инв. № подл. Подпись и дата. Изм. инв. №

Условные обозначения см. лист 1.

					05784-П-000.000.000-ППТ-02.ГЧ2					
					Электроснабжение Южной группы месторождений					
Изм.	Кол. Уч.	Лист	№ док.	Подпись	Дата	Раздел 3. Материалы по обоснованию проекта планировки территории	Стадия	Лист	Листов	
Разраб.		Борисова		<i>[Signature]</i>	17.01.23			36		
					Схема использования территории в период подготовки проекта планировки территории (1:2000)			ООО "ИЦ "Проектор"		
Н. контр.		Иванов		<i>[Signature]</i>	17.01.23					
ГИП		Лисарев		<i>[Signature]</i>	17.01.23					

Российская Федерация  
Республика Коми  
МО ГО "Усинск"



11:15:0402014

11:15:0402013

Линия совмещения с листом 36

					05784-П-000.000.000-ППТ-02.ГЧ2					
					Электроснабжение Южной группы месторождений					
Изм.	Кол. Уч	Лист	№ док	Подпись	Дата	Раздел 3. Материалы по обоснованию проекта планировки территории	Стадия	Лист	Листов	
Разраб.		Борисова		<i>[Signature]</i>	17.01.23			37		
					Схема использования территории в период подготовки проекта планировки территории (1:2000)			ООО "ИЦ "Проектор"		
Н. контр		Иванов		<i>[Signature]</i>	17.01.23					
ГИП		Лисарев		<i>[Signature]</i>	17.01.23					

Условные обозначения см. лист 1.



Российская Федерация  
Республика Коми  
МО ГО "Усинск"



Линия совмещения с листом 39

11:15:0402014:31

11:15:0402014

СТ1 137.19  
136.38

см101 137.79  
136.72

см2 139.33  
138.14

БУ3 141.02  
140.06

БУ3 141.15  
139.81

БУ3-1 140.80  
139.94

БУ3-1 140.80  
139.94

БУ3-1 140.80  
139.94

БУ3-1 140.80  
139.94

БУ3-1 140.80  
139.94

БУ3-1 140.80  
139.94

БУ3-1 140.80  
139.94

БУ3-1 140.80  
139.94

БУ3-1 140.80  
139.94

БУ3-1 140.80  
139.94

БУ3-1 140.80  
139.94

БУ3-1 140.80  
139.94

БУ3-1 140.80  
139.94

БУ3-1 140.80  
139.94

БУ3-1 140.80  
139.94

БУ3-1 140.80  
139.94

БУ3-1 140.80  
139.94

БУ3-1 140.80  
139.94

БУ3-1 140.80  
139.94

БУ3-1 140.80  
139.94

БУ3-1 140.80  
139.94

БУ3-1 140.80  
139.94

БУ3-1 140.80  
139.94

БУ3-1 140.80  
139.94

БУ3-1 140.80  
139.94

БУ3-1 140.80  
139.94

БУ3-1 140.80  
139.94

БУ3-1 140.80  
139.94

БУ3-1 140.80  
139.94

БУ3-1 140.80  
139.94

Линия совмещения с листом 37

05784-П-000.000.000-ППТ-02.ГЧ2

Электроснабжение Южной группы месторождений

Изм. Кол. Уч. Лист N док. Подпись Дата

Разраб. Борисова [Подпись] 17.01.23

Раздел 3. Материалы по обоснованию проекта планировки территории

Стация Лист Листов

38

Н. контр Иванов [Подпись] 17.01.23

Схема использования территории в период подготовки проекта планировки территории (1:2000)

ООО "ИЦ "Проектор"

ГИП Лисарев [Подпись] 17.01.23

Условные обозначения см. лист 1.

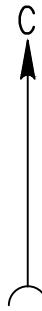
Формат А3

Инв. N° подл. Подпись и дата. Инв. N°





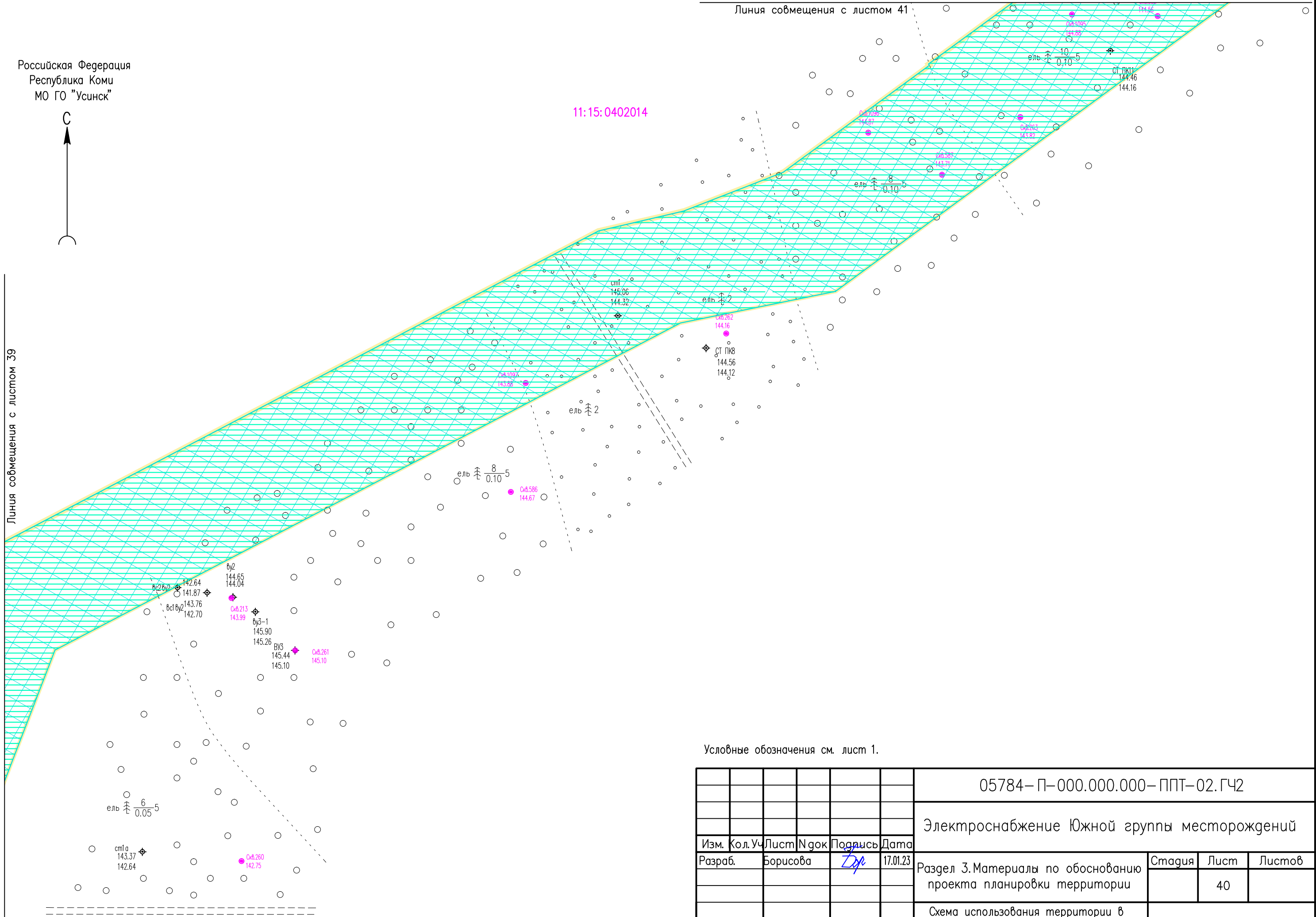
Российская Федерация  
Республика Коми  
МО ГО "Усинск"



11:15:0402014

Линия совмещения с листом 41

Линия совмещения с листом 39



Условные обозначения см. лист 1.

						05784-П-000.000.000-ППТ-02.ГЧ2			
						Электроснабжение Южной группы месторождений			
Изм.	Кол. Уч	Лист	№ док	Подпись	Дата	Раздел 3. Материалы по обоснованию проекта планировки территории	Стадия	Лист	Листов
Разраб.		Борисова		<i>[Signature]</i>	17.01.23			40	
Н. контр		Иванов		<i>[Signature]</i>	17.01.23	Схема использования территории в период подготовки проекта планировки территории (1:2000)	ООО "ИЦ "Проектор"		
ГИП		Писарев		<i>[Signature]</i>	17.01.23				

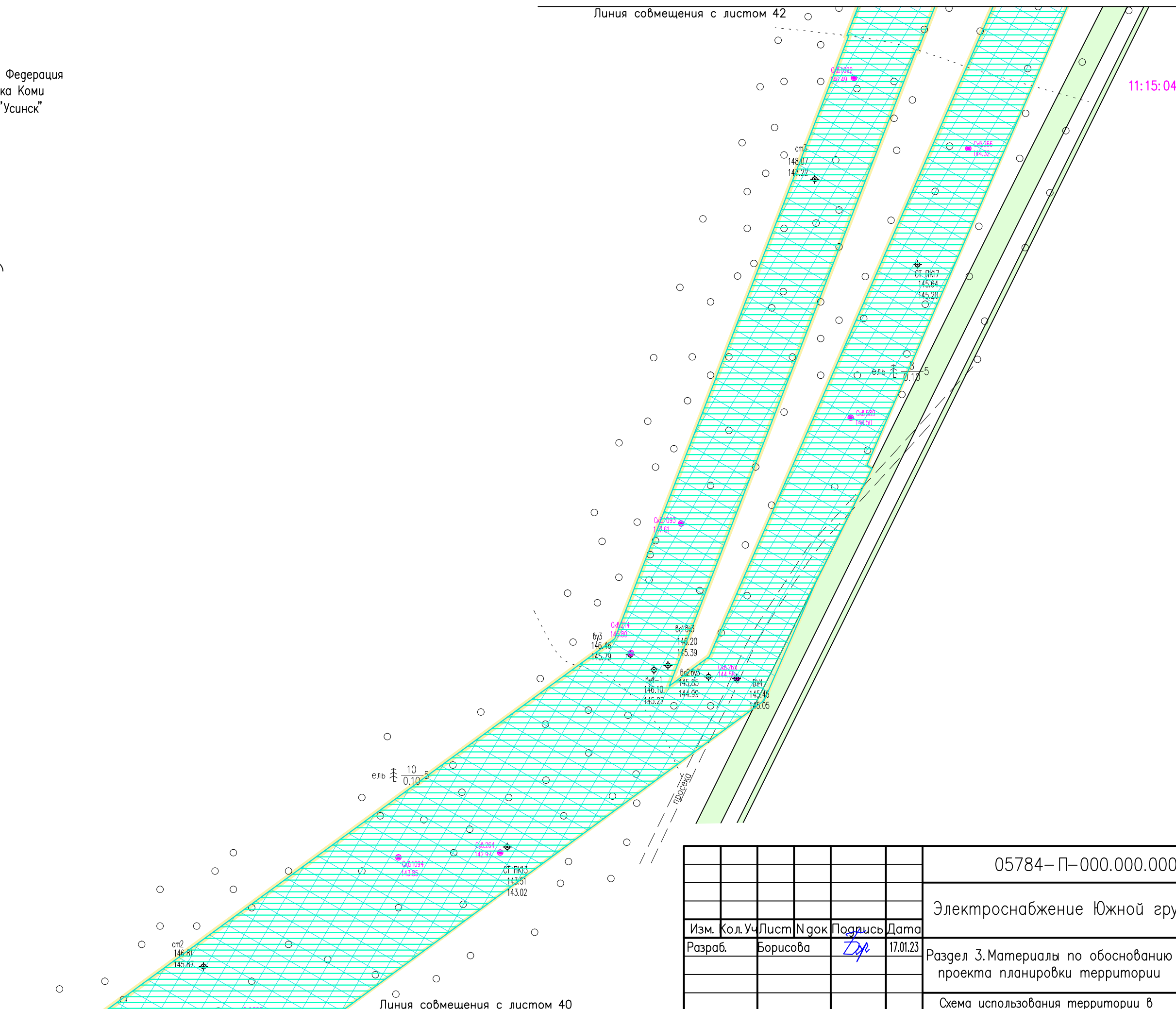
Инв. № подл  
Подпись и дата  
Взам. инв. №

Российская Федерация  
Республика Коми  
МО ГО "Усинск"



Линия совмещения с листом 42

11:15:0402014



Линия совмещения с листом 40

Условные обозначения см. лист 1.

Инв. № подл  
Подпись и дата  
Взам. инв. №

						05784-П-000.000.000-ППТ-02.ГЧ2			
						Электроснабжение Южной группы месторождений			
Изм.	Кол. Уч	Лист	№ док	Подпись	Дата	Раздел 3. Материалы по обоснованию проекта планировки территории	Стадия	Лист	Листов
Разраб.		Борисова		<i>[Signature]</i>	17.01.23			41	
Н. контр		Иванов		<i>[Signature]</i>	17.01.23	Схема использования территории в период подготовки проекта планировки территории (1:2000)	ООО "ИЦ "Проектор"		
ГИП		Лисарев		<i>[Signature]</i>	17.01.23		Формат А3		

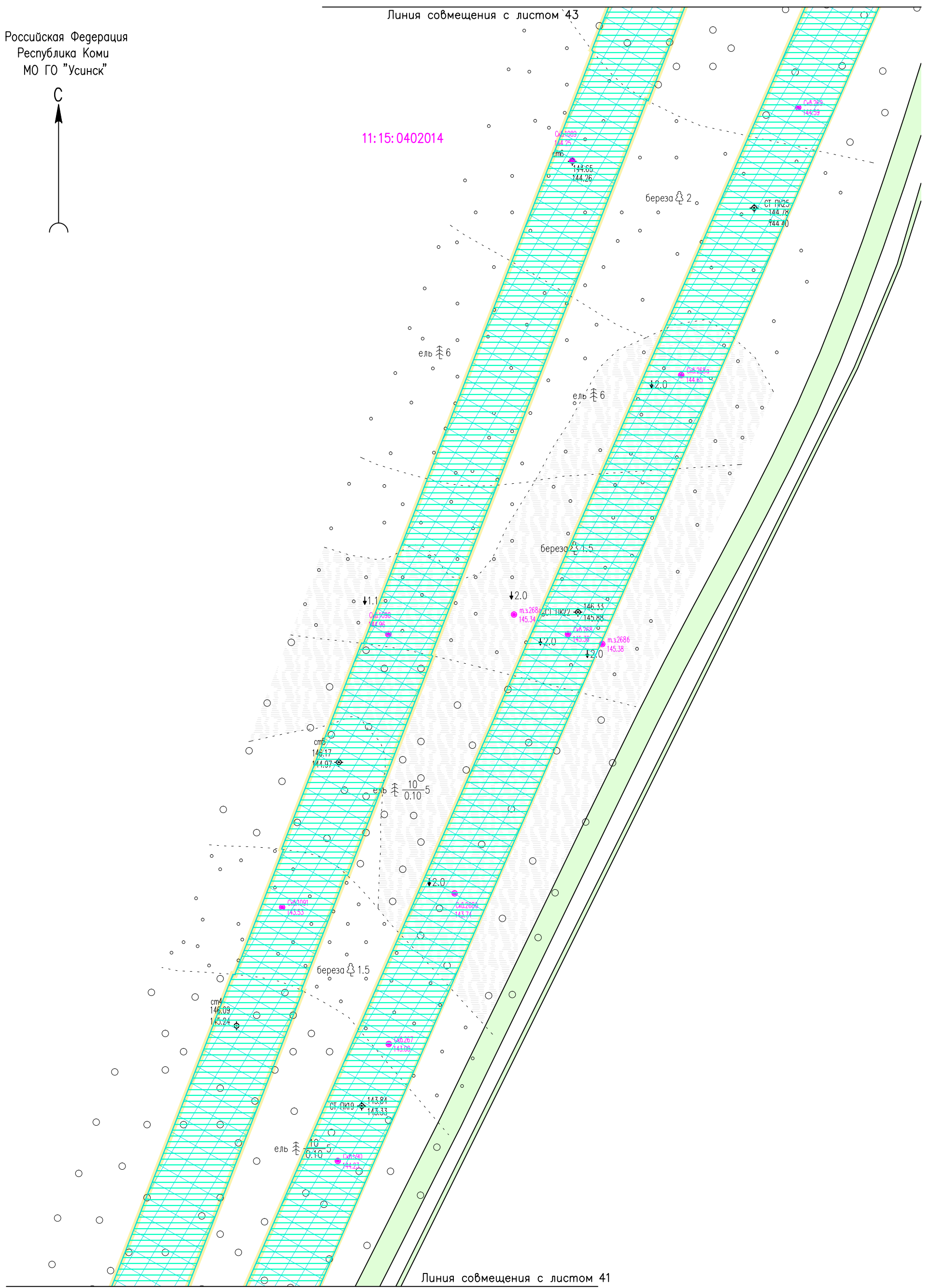


Российская Федерация  
Республика Коми  
МО ГО "Усинск"



Линия совмещения с листом 43

11:15:0402014



Линия совмещения с листом 41

Инв. № подл. Подпись и дата. Взам. инв. №

05784-П-000.000.000-ППТ-02.ГЧ2

Электроснабжение Южной группы месторождений

Изм.	Кол. УЧ	Лист	№ док	Подпись	Дата
Разраб.		Борисова		<i>[Signature]</i>	17.01.23
Н. контр		Иванов		<i>[Signature]</i>	17.01.23
ГИП		Лисарев		<i>[Signature]</i>	17.01.23

Раздел 3. Материалы по обоснованию проекта планировки территории

Стадия	Лист	Листов
	42	

Схема использования территории в период подготовки проекта планировки территории (1:2000)

ООО "ИЦ "Проектор"

Условные обозначения см. лист 1.

Формат А3

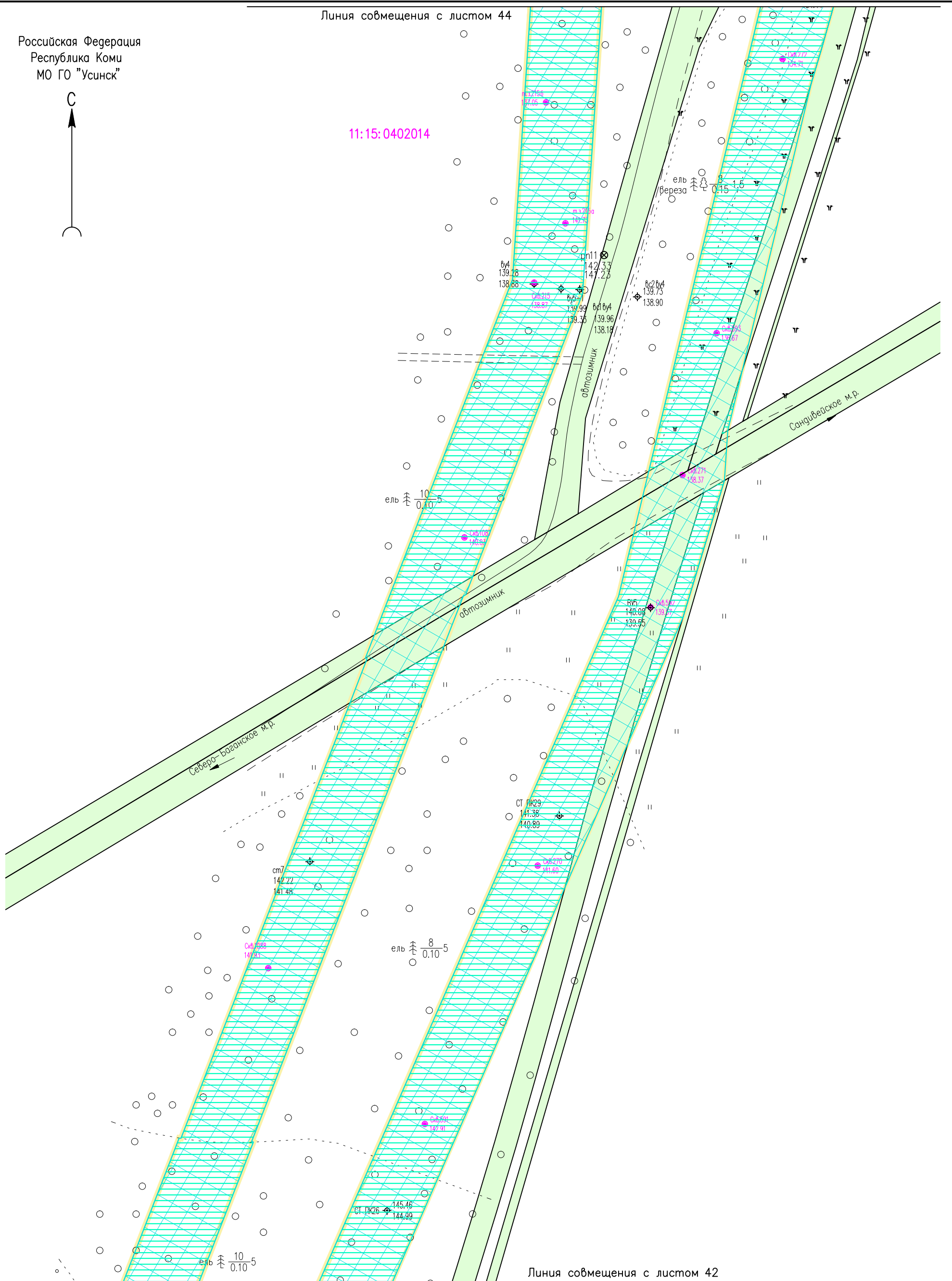


Российская Федерация  
Республика Коми  
МО ГО "Усинск"



Линия совмещения с листом 44

11:15:0402014



Линия совмещения с листом 42

Инв. № подл. Подпись и дата. Изм. инв. №

05784-П-000.000.000-ППТ-02.ГЧ2

Электроснабжение Южной группы месторождений

Изм.	Кол. УЧ	Лист	№ док	Подпись	Дата
Разраб.		Борисова		<i>[Signature]</i>	17.01.23
Н. контр		Иванов		<i>[Signature]</i>	17.01.23
ГИП		Лисарев		<i>[Signature]</i>	17.01.23

Раздел 3. Материалы по обоснованию проекта планировки территории

Стадия	Лист	Листов
	43	

Схема использования территории в период подготовки проекта планировки территории (1:2000)

ООО "ИЦ "Проектор"

Условные обозначения см. лист 1.

Формат А3

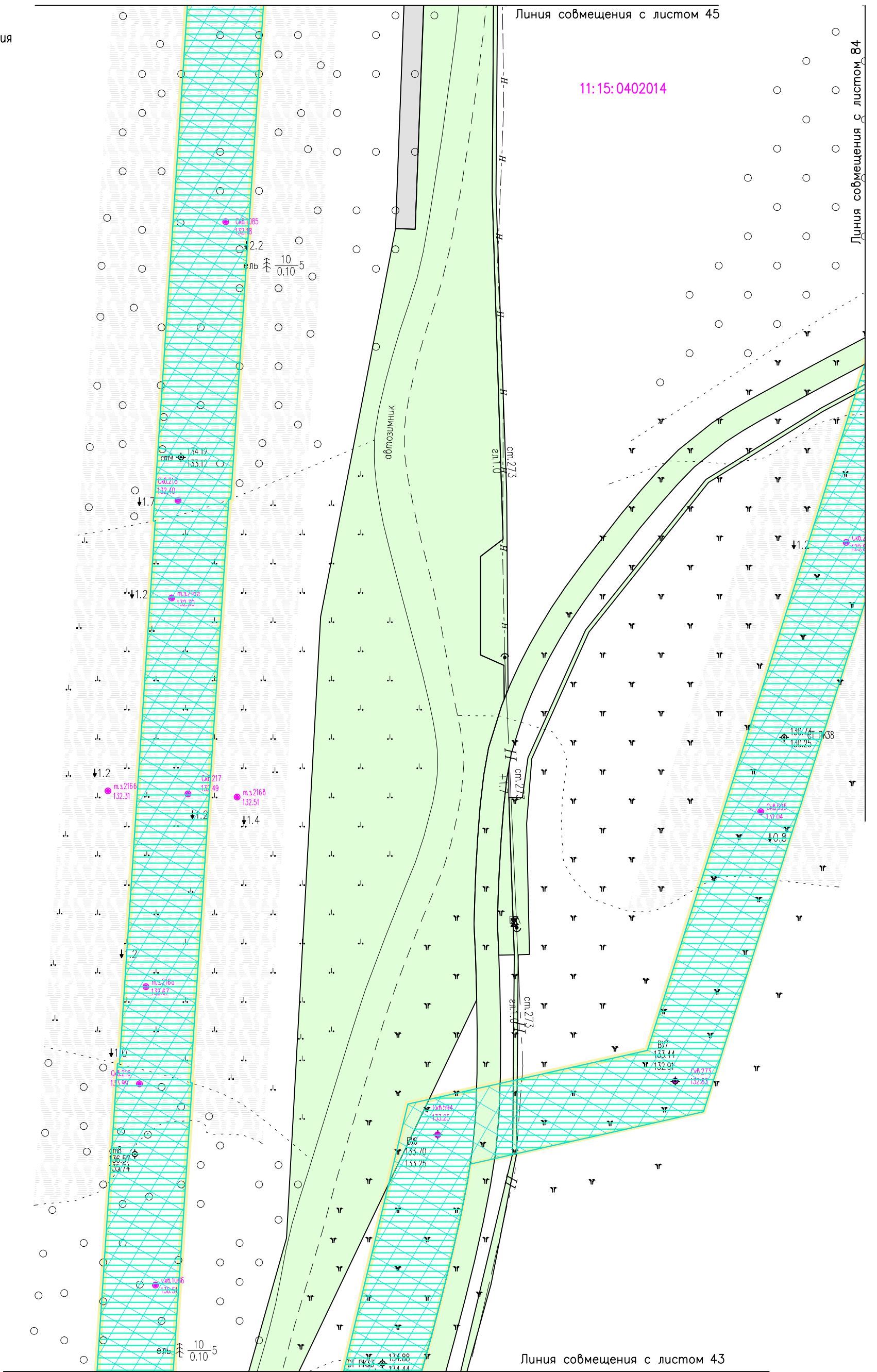
Российская Федерация  
Республика Коми  
МО ГО "Усинск"



Линия совмещения с листом 45

11:15:0402014

Линия совмещения с листом 84



Инв. № подл. Подпись и дата. Изм. инв. №

Условные обозначения см. лист 1.

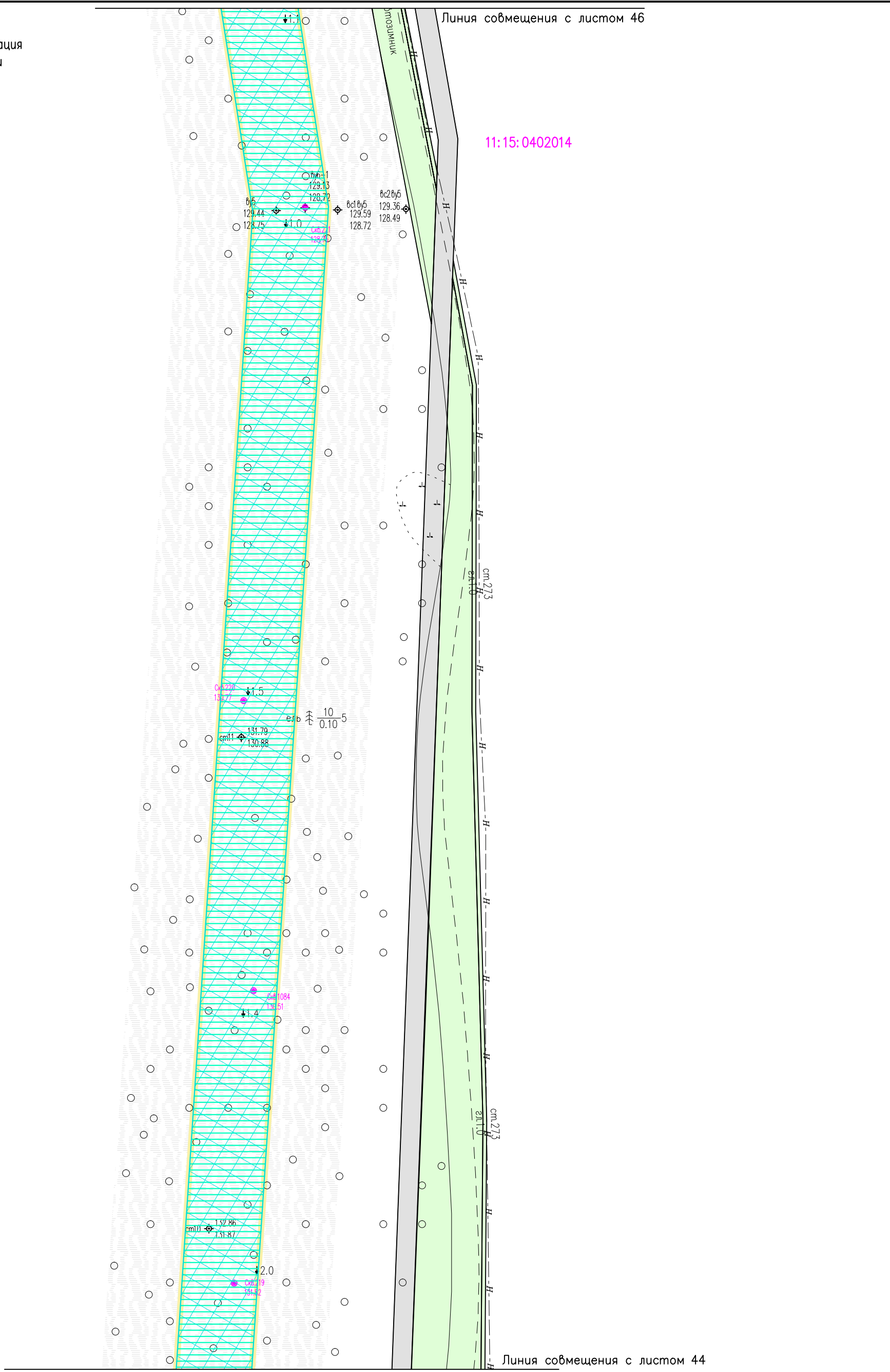
					05784-П-000.000.000-ППТ-02.ГЧ2					
					Электроснабжение Южной группы месторождений					
Изм.	Кол.	Уч.	Лист	№ док.	Подпись	Дата	Раздел 3. Материалы по обоснованию проекта планировки территории	Стадия	Лист	Листов
Разраб.					Борисова	17.01.23				44
					Схема использования территории в период подготовки проекта планировки территории (1:2000)			ООО "ИЦ "Проектор"		
					Н. контр			Иванов		
					ГИП			Писарев		
								17.01.23		
								17.01.23		

Российская Федерация  
Республика Коми  
МО ГО "Усинск"



Линия совмещения с листом 46

11:15:0402014



Линия совмещения с листом 44

Инв. № подл. Подпись и дата. Взам. инв. №

05784-П-000.000.000-ППТ-02.ГЧ2

Электроснабжение Южной группы месторождений

Изм.	Кол. УЧ	Лист	№ док	Подпись	Дата
Разраб.		Борисова		<i>[Signature]</i>	17.01.23
Н. контр		Иванов		<i>[Signature]</i>	17.01.23
ГИП		Лисарев		<i>[Signature]</i>	17.01.23

Раздел 3. Материалы по обоснованию проекта планировки территории

Стадия	Лист	Листов
	45	

Схема использования территории в период подготовки проекта планировки территории (1:2000)

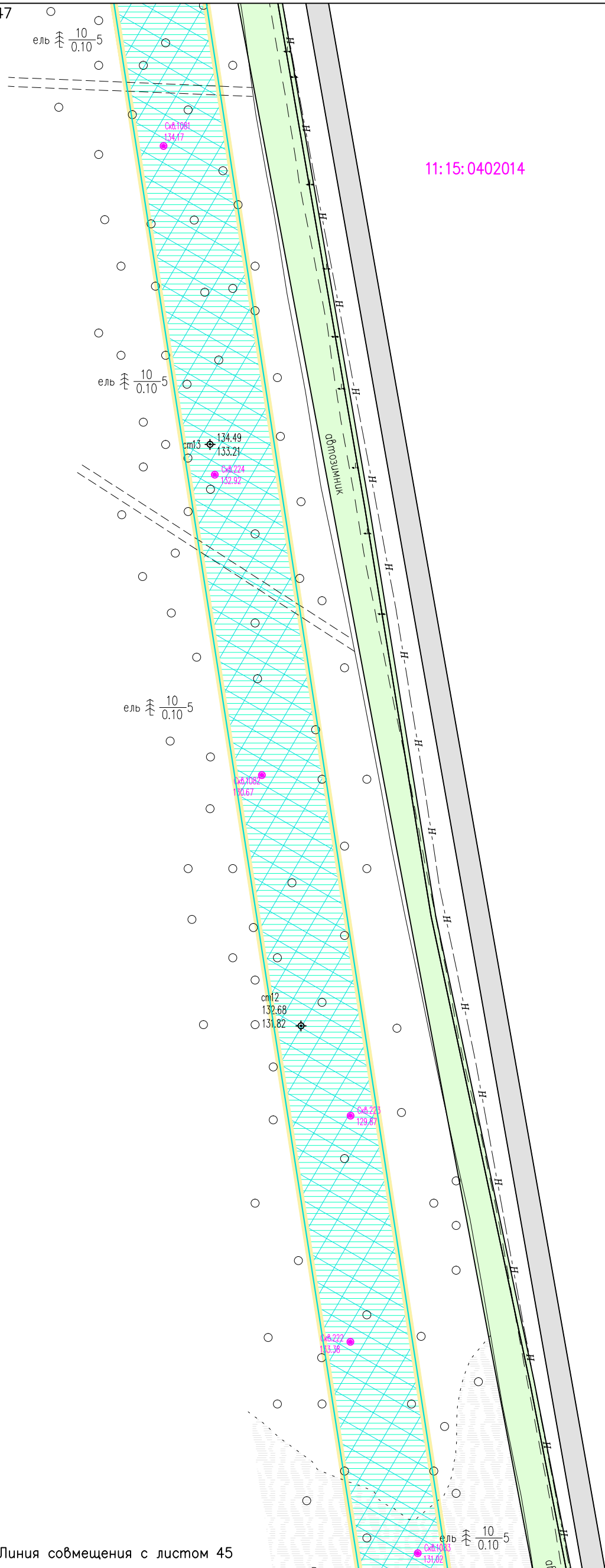
ООО "ИЦ "Проектор"

Условные обозначения см. лист 1.



Линия совмещения с листом 47

Российская Федерация  
Республика Коми  
МО ГО "Усинск"



Линия совмещения с листом 45

Инв. № подл. Подпись и дата. Взам. инв. №

05784-П-000.000.000-ППТ-02.ГЧ2

Электроснабжение Южной группы месторождений

Изм.	Кол. Уч.	Лист	№ док.	Подпись	Дата
Разраб.		Борисова		<i>[Signature]</i>	17.01.23
Н. контр.		Иванов		<i>[Signature]</i>	17.01.23
ГИП		Лисарев		<i>[Signature]</i>	17.01.23

Раздел 3. Материалы по обоснованию проекта планировки территории

Стадия	Лист	Листов
	46	

Схема использования территории в период подготовки проекта планировки территории (1:2000)

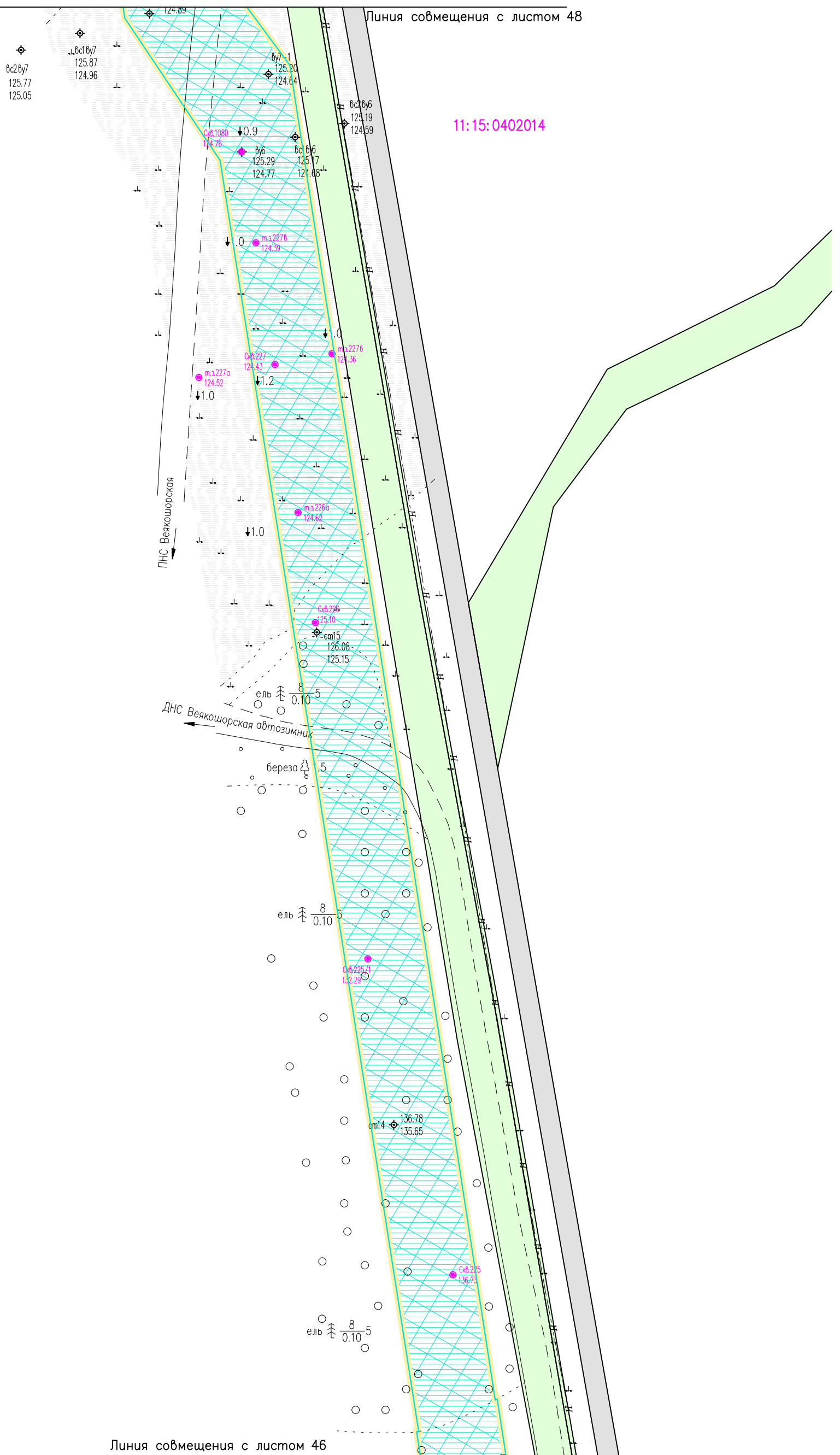
ООО "ИЦ "Проектор"

Условные обозначения см. лист 1.

Формат А3



Российская Федерация  
Республика Коми  
МО ГО "Усинск"



Инв. № подл  
Подпись и дата  
Взам. инв. №

Условные обозначения см. лист 1.

					05784-П-000.000.000-ППТ-02.ГЧ2					
					Электроснабжение Южной группы месторождений					
Изм.	Кол.	Уч	Лист	№ док	Подпись	Дата	Раздел 3. Материалы по обоснованию проекта планировки территории	Стадия	Лист	Листов
Разраб.					Борисова	17.01.23				47
					Н. контр			ООО "ИЦ "Проектор"		
					ГИП			Формат А3		

Российская Федерация  
Республика Коми  
МО ГО "Усинск"



Линия совмещения с листом 49

11:15:0402014

Линия совмещения с листом 47

Инв. № подл. Подпись и дата. Инв. №

Условные обозначения см. лист 1.

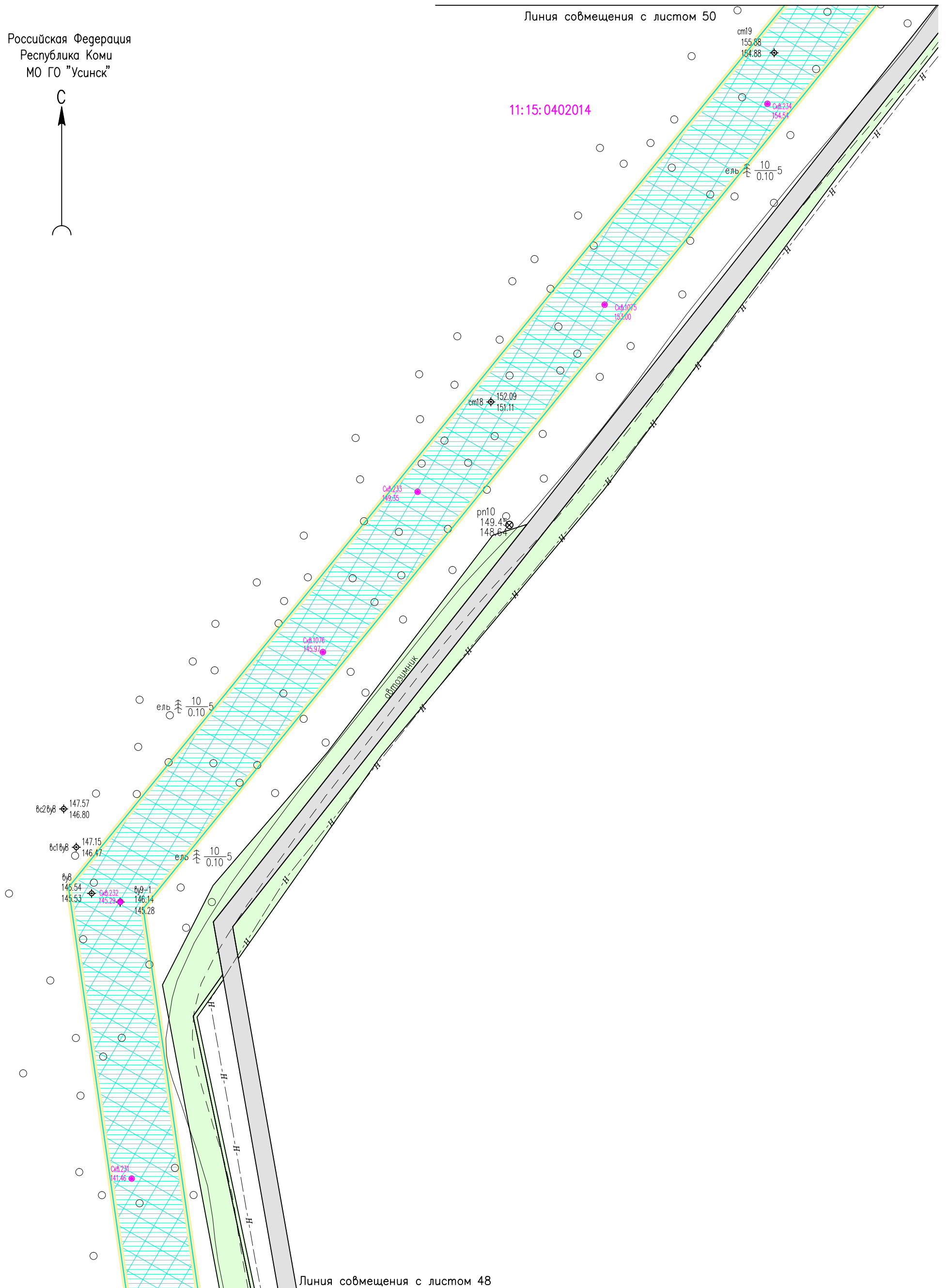
					05784-П-000.000.000-ППТ-02.ГЧ2					
					Электроснабжение Южной группы месторождений					
Изм.	Кол. Уч.	Лист	№ док.	Подпись	Дата	Раздел 3. Материалы по обоснованию проекта планировки территории	Стадия	Лист	Листов	
Разраб.		Борисова		<i>ЛД</i>	17.01.23			48		
					Схема использования территории в период подготовки проекта планировки территории (1:2000)			ООО "ИЦ "Проектор"		
Н. контр.		Иванов		<i>ИИ</i>	17.01.23					
ГИП		Лисарев		<i>ЛЛ</i>	17.01.23					

Российская Федерация  
Республика Коми  
МО ГО "Усинск"



Линия совмещения с листом 50

11:15:0402014



Линия совмещения с листом 48

Инв. № подл  
Инв. № взамен  
Дата подписи

Условные обозначения см. лист 1.

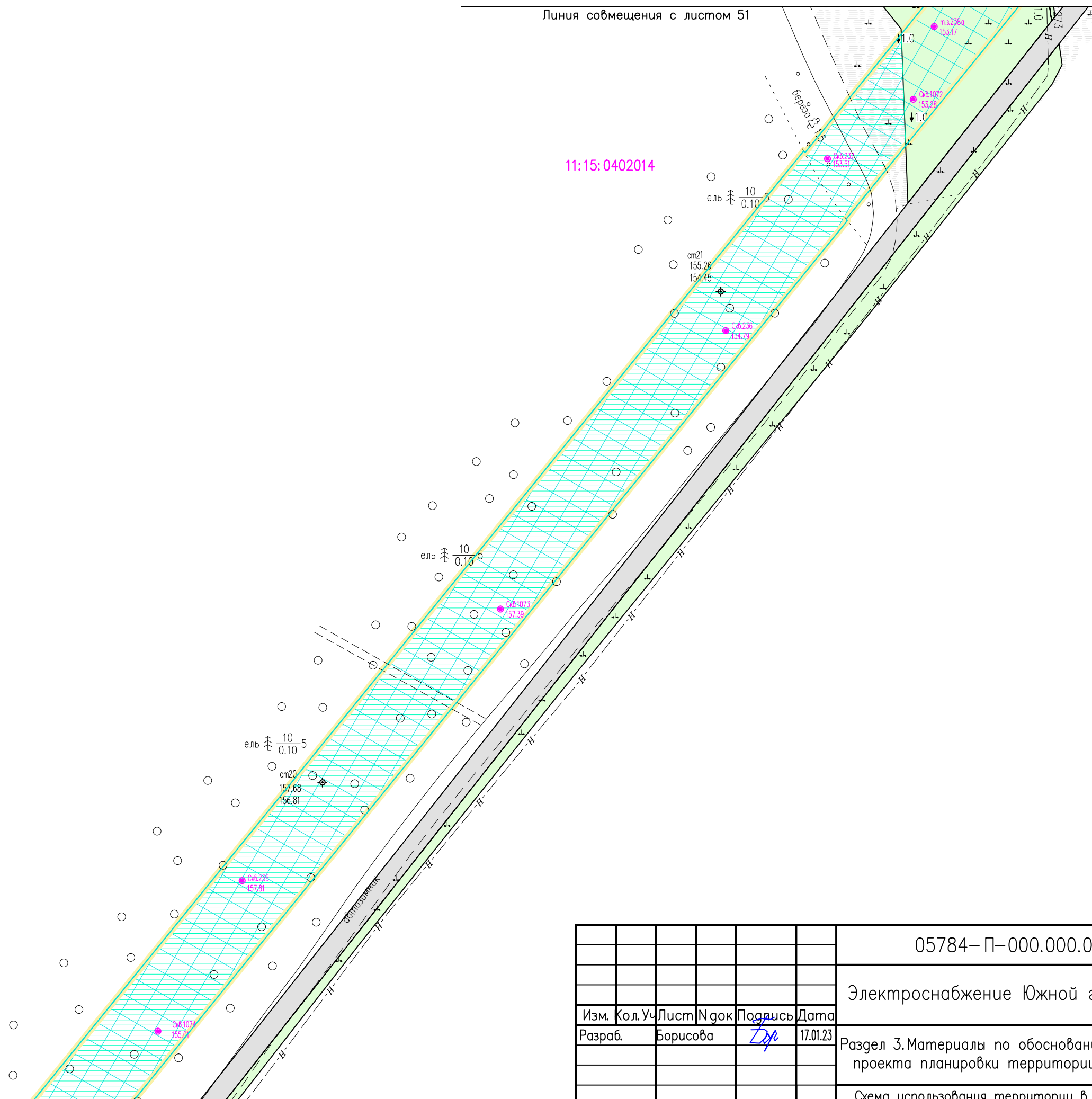
					05784-П-000.000.000-ППТ-02.ГЧ2				
					Электроснабжение Южной группы месторождений				
Изм.	Кол. Уч	Лист	№ док	Подпись	Дата	Раздел 3. Материалы по обоснованию проекта планировки территории	Стадия	Лист	Листов
Разраб.		Борисова		<i>Здр</i>	17.01.23			49	
Н. контр		Иванов		<i>ИИ</i>	17.01.23	Схема использования территории в период подготовки проекта планировки территории (1:2000)	ООО "ИЦ "Проектор"		
ГИП		Лисарев		<i>ЛЛ</i>	17.01.23				

Российская Федерация  
Республика Коми  
МО ГО "Усинск"



Линия совмещения с листом 51

11:15:0402014



Линия совмещения с листом 49

Условные обозначения см. лист 1.

Инв. № подл. Подпись и дата. Взам. инв. №

						05784-П-000.000.000-ППТ-02.ГЧ2			
						Электроснабжение Южной группы месторождений			
Изм.	Кол. Уч.	Лист	№ док.	Подпись	Дата	Раздел 3. Материалы по обоснованию проекта планировки территории	Стадия	Лист	Листов
Разраб.		Борисова		<i>[Signature]</i>	17.01.23			50	
Н. контр.		Иванов		<i>[Signature]</i>	17.01.23	Схема использования территории в период подготовки проекта планировки территории (1:2000)	ООО "ИЦ "Проектор"		
ГИП		Лисарев		<i>[Signature]</i>	17.01.23				





Российская Федерация  
Республика Коми  
МО ГО "Усинск"



11:15:0402014

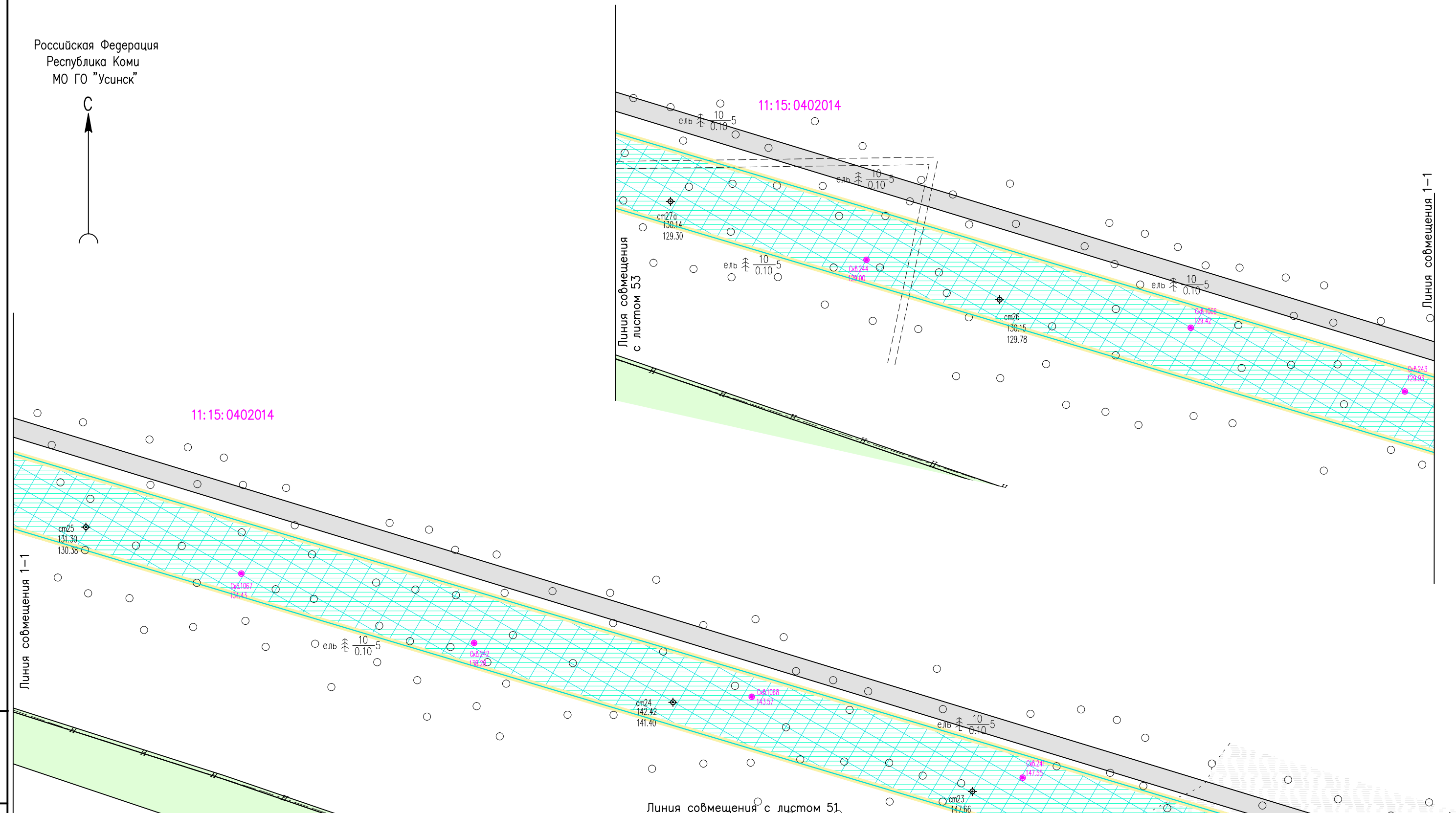
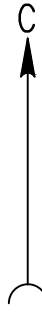
Линия совмещения с листом 50

Инв. N° подл. Подпись и дата. Взам. инв. N°

						05784-П-000.000.000-ППТ-02.ГЧ2			
						Электроснабжение Южной группы месторождений			
Изм.	Кол. Уч.	Лист	№ док.	Подпись	Дата	Раздел 3. Материалы по обоснованию проекта планировки территории	Стадия	Лист	Листов
Разраб.		Борисова		<i>Здр</i>	17.01.23			51	
Н. контр.		Иванов		<i>ИИ</i>	17.01.23	Схема использования территории в период подготовки проекта планировки территории (1:2000)	000 "ИЦ "Проектор"		
ГИП		Писарев		<i>Писарев</i>	17.01.23				

Условные обозначения см. лист 1.


Российская Федерация  
Республика Коми  
МО ГО "Усинск"



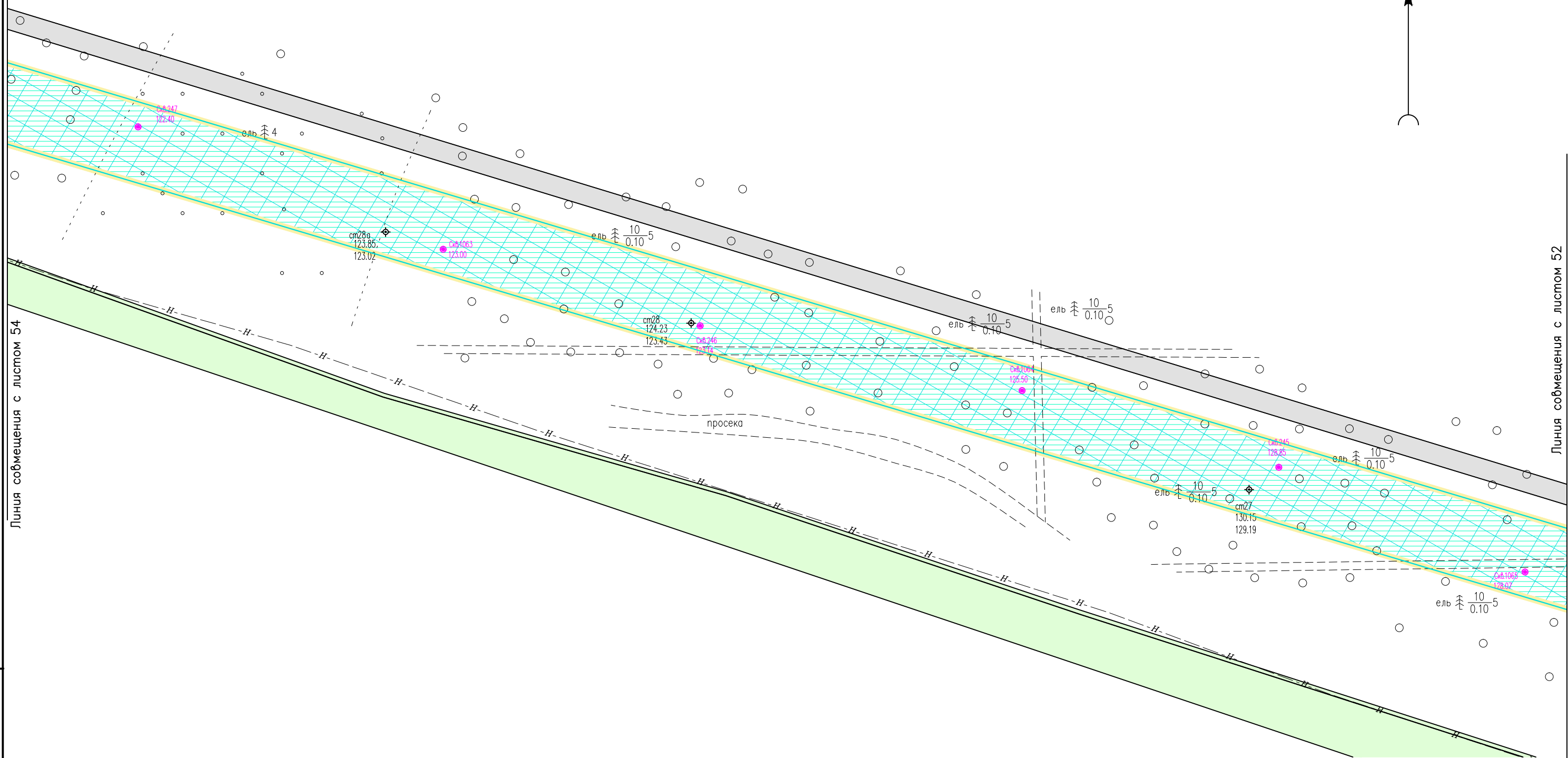
Инв. № подл. Подпись и дата. Инв. №

Условные обозначения см. лист 1.

						05784-П-000.000.000-ППТ-02.ГЧ2			
						Электроснабжение Южной группы месторождений			
Изм.	Кол. Уч.	Лист	№ док.	Подпись	Дата	Раздел 3. Материалы по обоснованию проекта планировки территории	Стадия	Лист	Листов
Разраб.		Борисова		<i>[Signature]</i>	17.01.23			52	
Н. контр.		Иванов		<i>[Signature]</i>	17.01.23	Схема использования территории в период подготовки проекта планировки территории (1:2000)	ООО "ИЦ "Проектор"		
ГИП		Лисарев		<i>[Signature]</i>	17.01.23				



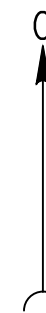
11:15:0402014



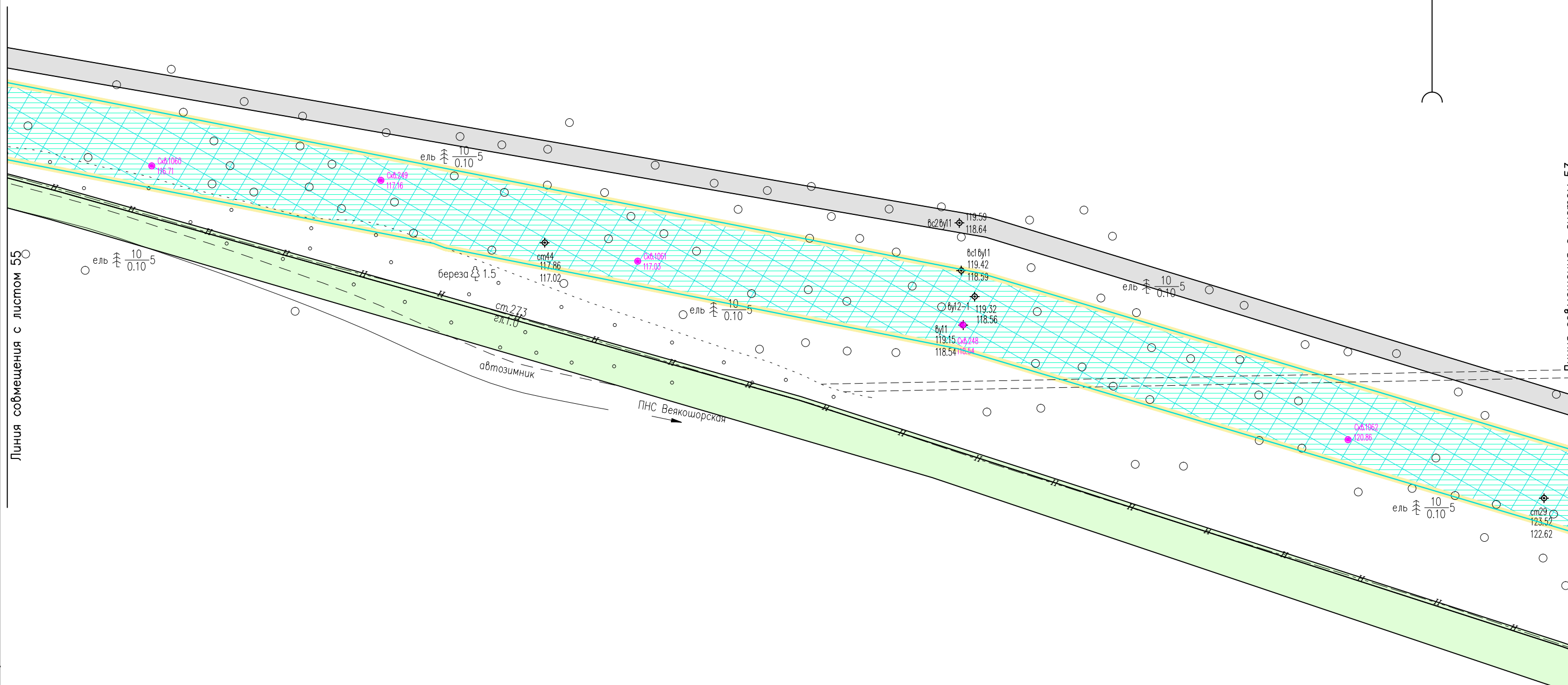
Инв. N° подл. Подпись и дата. Взам. инв. N°

						05784-П-000.000.000-ППТ-02.ГЧ2			
						Электроснабжение Южной группы месторождений			
Изм.	Кол. Уч.	Лист	№ док	Подпись	Дата	Раздел 3. Материалы по обоснованию проекта планировки территории	Стадия	Лист	Листов
Разраб.		Борисова		<i>Борисова</i>	17.01.23			53	
Н. контр		Иванов		<i>Иванов</i>	17.01.23	Схема использования территории в период подготовки проекта планировки территории (1:2000)	000 "ИЦ "Проектор"		
ГИП		Писарев		<i>Писарев</i>	17.01.23		Формат А3		

Условные обозначения см. лист 1.



11:15:0402014



Линия соприкосновения с листом 55

Линия соприкосновения с листом 53

Инв. N° подл. Подпись и дата. Взам. инв. N°

05784-П-000.000.000-ППТ-02.ГЧ2					
Электроснабжение Южной группы месторождений					
Изм.	Кол. Уч.	Лист	№ док.	Подпись	Дата
Разраб.		Борисова		<i>Борисова</i>	17.01.23
Раздел 3. Материалы по обоснованию проекта планировки территории				Стадия	Лист
					54
Схема использования территории в период подготовки проекта планировки территории (1:2000)				000 "ИЦ "Проектор"	
Н. контр.	Иванов			<i>Иванов</i>	17.01.23
ГИП	Писарев			<i>Писарев</i>	17.01.23

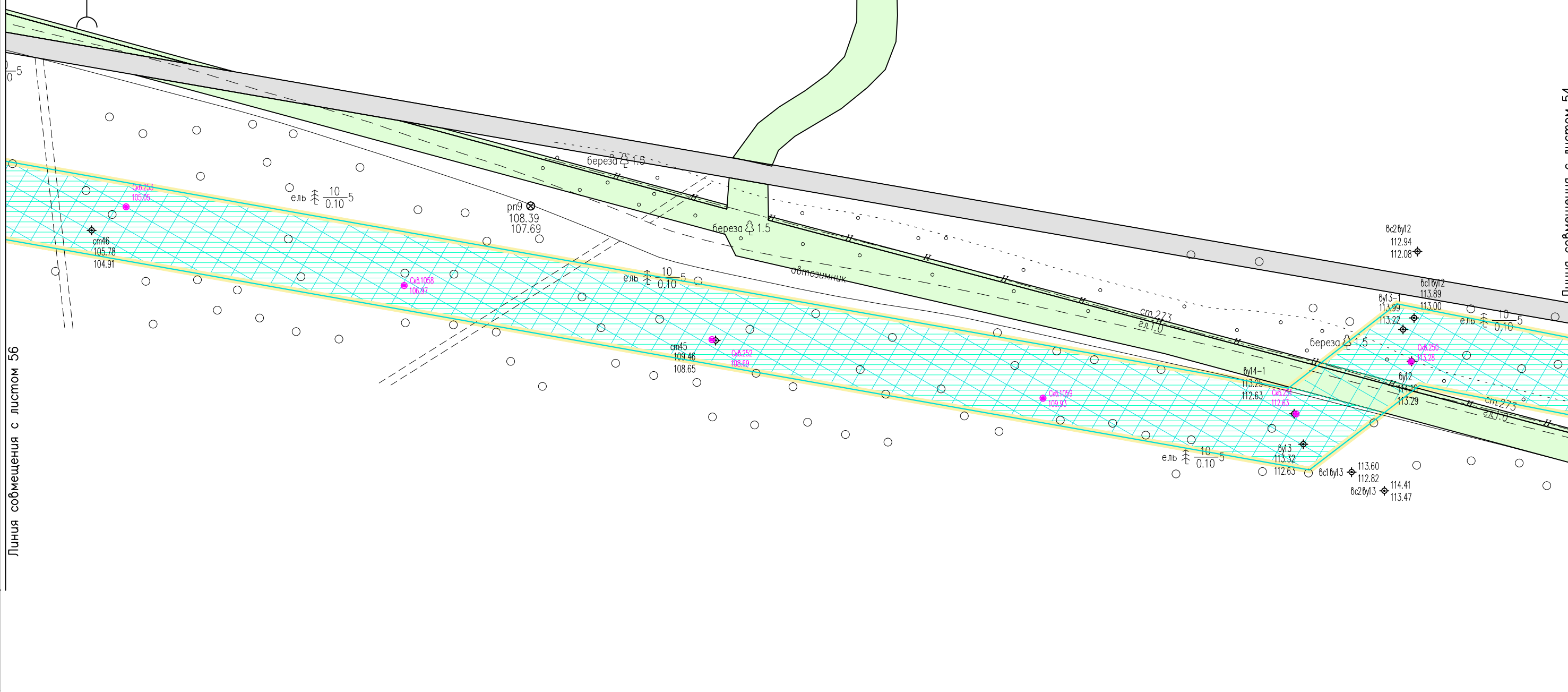
Условные обозначения см. лист 1.



Российская Федерация  
Республика Коми  
МО ГО "Усинск"

С

11:15:0402014



Линия совмещения с листом 56

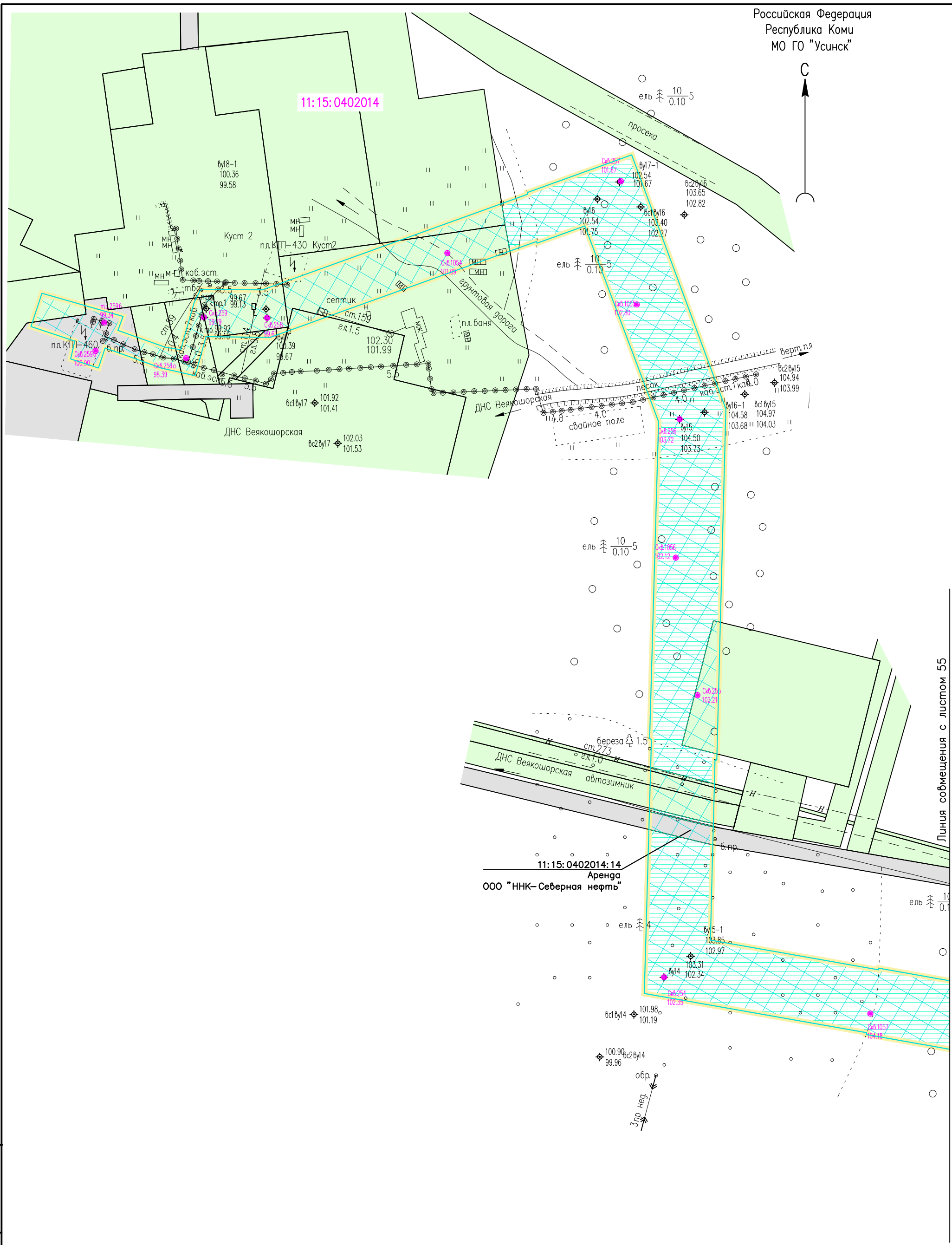
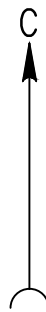
Линия совмещения с листом 54

Инв. N° подл. Подпись и дата. Взам. инв. N°

Условные обозначения см. лист 1.

						05784-П-000.000.000-ППТ-02.ГЧ2			
						Электроснабжение Южной группы месторождений			
Изм.	Кол. Уч.	Лист	№ док.	Подпись	Дата	Раздел 3. Материалы по обоснованию проекта планировки территории	Стадия	Лист	Листов
Разраб.		Борисова		<i>Борисова</i>	17.01.23			55	
Н. контр.		Иванов		<i>Иванов</i>	17.01.23	Схема использования территории в период подготовки проекта планировки территории (1:2000)	000 "ИЦ "Проектор"		
ГИП		Лисарев		<i>Лисарев</i>	17.01.23				

Формат А3



Инв. № подл. Подпись и дата. Взам. инв. №

Условные обозначения см. лист 1.

					05784-П-000.000.000-ППТ-02.ГЧ2				
					Электроснабжение Южной группы месторождений				
Изм.	Кол. Уч.	Лист	№ док.	Подпись	Дата	Раздел 3. Материалы по обоснованию проекта планировки территории	Стадия	Лист	Листов
Разраб.		Борисова		<i>[Signature]</i>	17.01.23			56	
Н. контр.		Иванов		<i>[Signature]</i>	17.01.23	Схема использования территории в период подготовки проекта планировки территории (1:2000)	ООО "ИЦ "Проектор"		
ГИП		Лисарев		<i>[Signature]</i>	17.01.23				

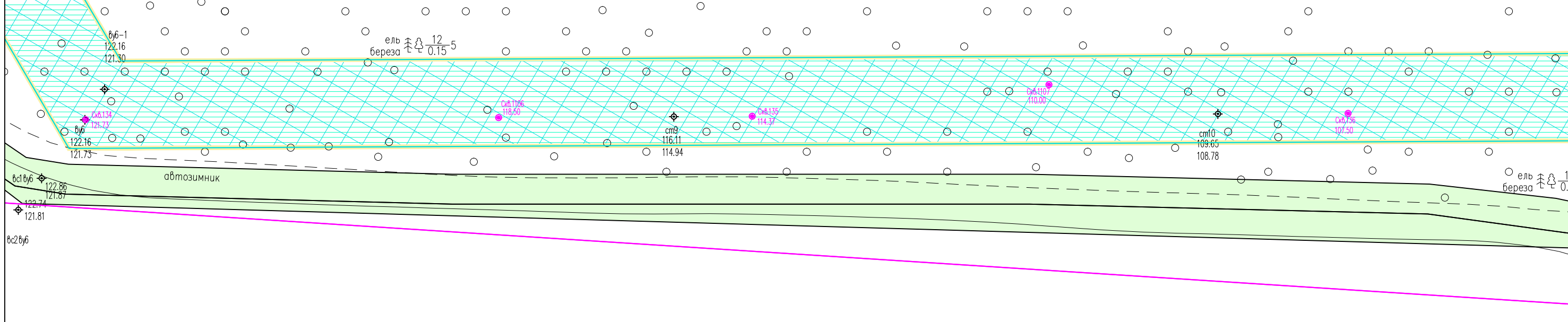
Российская Федерация  
Республика Коми  
МО ГО "Усинск"

С

Линия совмещения с листом 37

Линия совмещения с листом 58

11:15:0402014

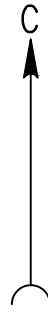


Инв. № подл. Подпись и дата. Взам. инв. №

Условные обозначения см. лист 1.

						05784-П-000.000.000-ППТ-02.ГЧ2			
						Электроснабжение Южной группы месторождений			
Изм.	Кол. Уч.	Лист	№ док.	Подпись	Дата	Раздел 3. Материалы по обоснованию проекта планировки территории	Стадия	Лист	Листов
Разраб.		Борисова		<i>[Signature]</i>	17.01.23			57	
Н. контр.		Иванов		<i>[Signature]</i>	17.01.23	Схема использования территории в период подготовки проекта планировки территории (1:2000)	ООО "ИЦ "Проектор"		
ГИП		Писарев		<i>[Signature]</i>	17.01.23				

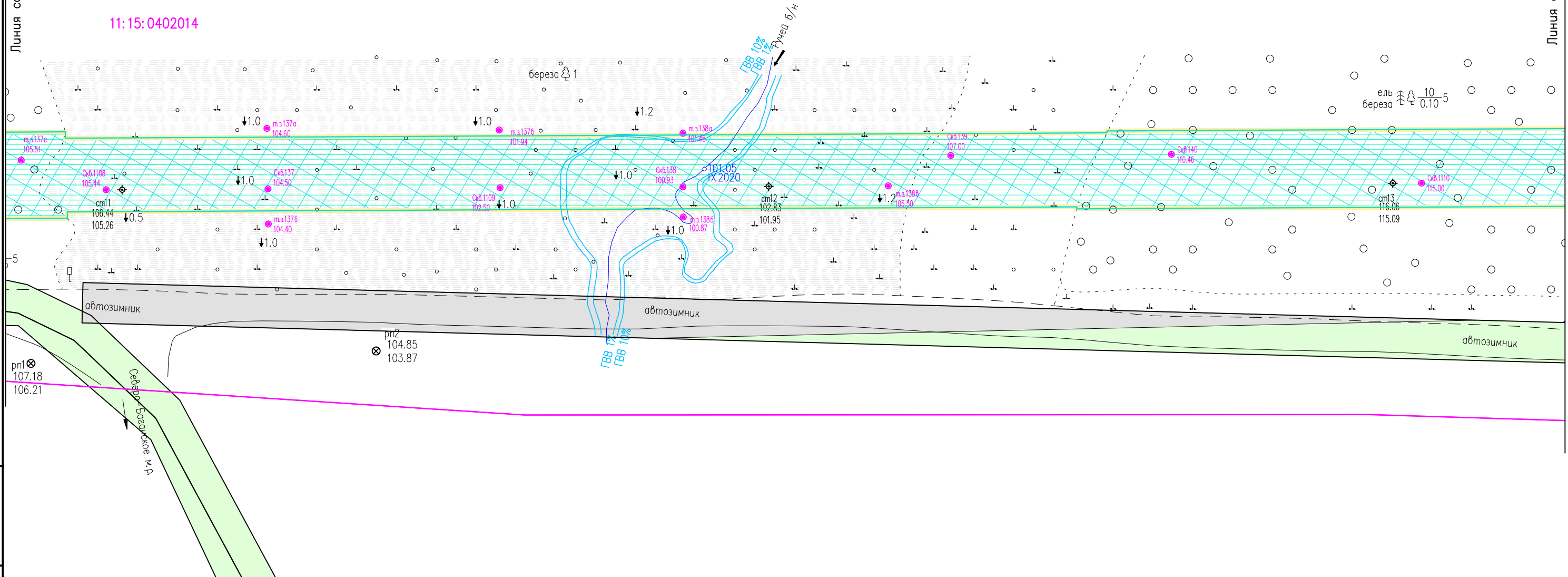
Формат А3



Линия совмещения с листом 57

Линия совмещения с листом 59

11:15:0402014



Инв. № подл. Подпись и дата. Взам. инв. №

Условные обозначения см. лист 1.

						05784-П-000.000.000-ППТ-02.ГЧ2			
						Электроснабжение Южной группы месторождений			
Изм.	Кол. Уч.	Лист	№ док.	Подпись	Дата	Раздел 3. Материалы по обоснованию проекта планировки территории	Стадия	Лист	Листов
Разраб.		Борисова		<i>Л.И.</i>	17.01.23			58	
Н. контр.		Иванов		<i>И.И.</i>	17.01.23	Схема использования территории в период подготовки проекта планировки территории (1:2000)	ООО "ИЦ "Проектор"		
ГИП		Лисарев		<i>Л.И.</i>	17.01.23				



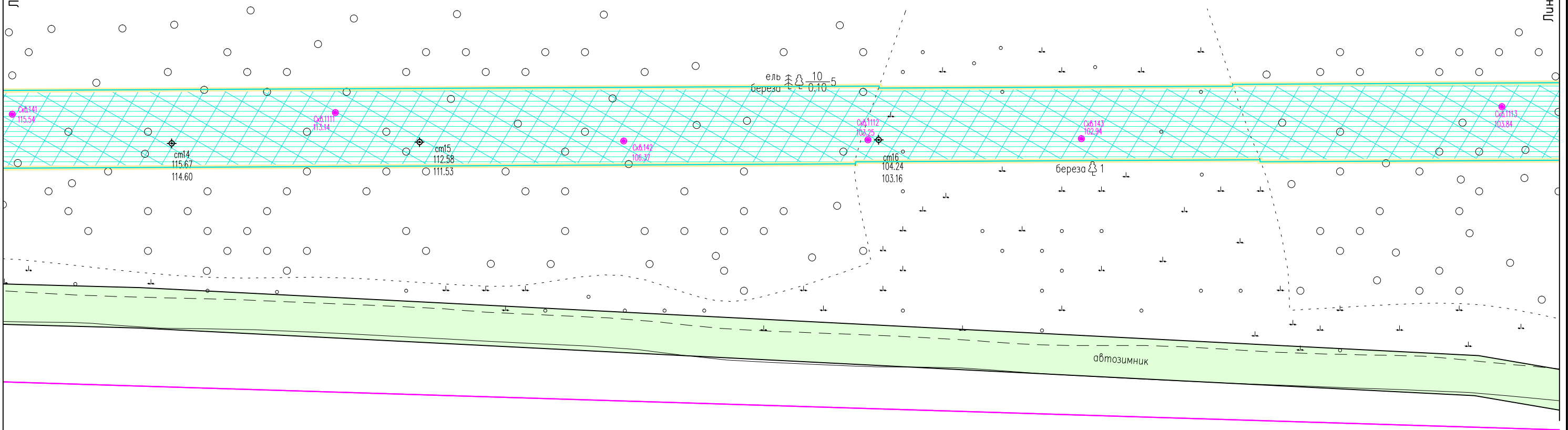
Российская Федерация  
Республика Коми  
МО ГО "Усинск"



Линия со смещением с листом 58

Линия со смещением с листом 60

11:15:0402014



Инв. № подл. Подпись и дата. Взам. инв. №

Условные обозначения см. лист 1.

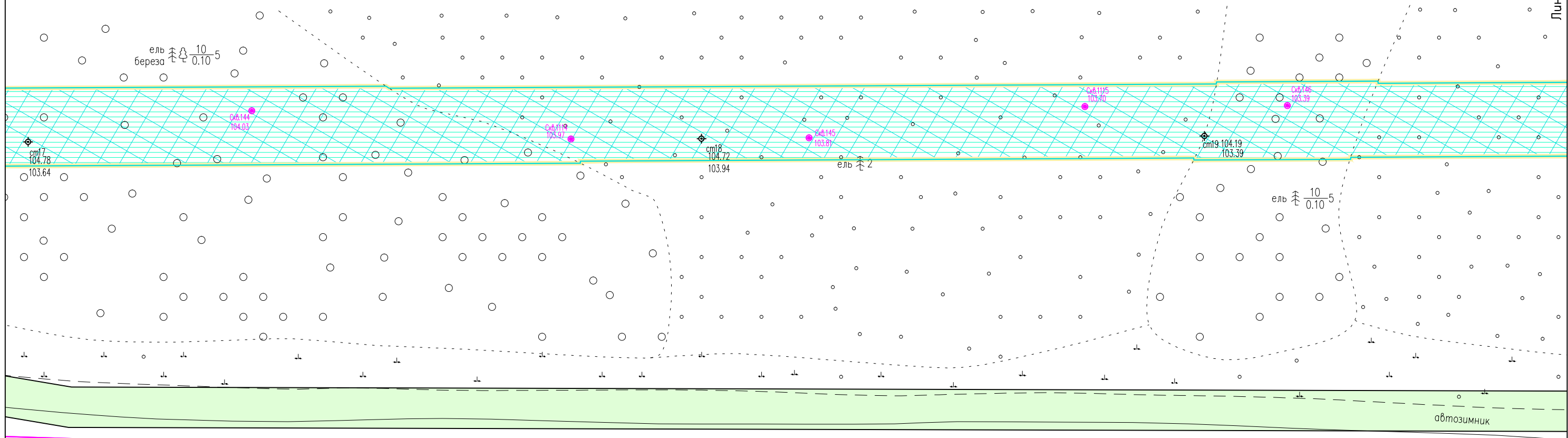
						05784-П-000.000.000-ППТ-02.ГЧ2			
						Электроснабжение Южной группы месторождений			
Изм.	Кол. Уч.	Лист	№ док.	Подпись	Дата	Раздел 3. Материалы по обоснованию проекта планировки территории	Стадия	Лист	Листов
Разраб.		Борисова		<i>[Signature]</i>	17.01.23			59	
Н. контр.		Иванов		<i>[Signature]</i>	17.01.23	Схема использования территории в период подготовки проекта планировки территории (1:2000)	ООО "ИЦ "Проектор"		
ГИП		Писарев		<i>[Signature]</i>	17.01.23				



Линия совмещения с листом 59

Линия совмещения с листом 61

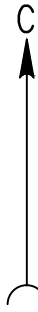
11:15:0402014



Инв. N° подл. Подпись и дата. Взам. инв. N°

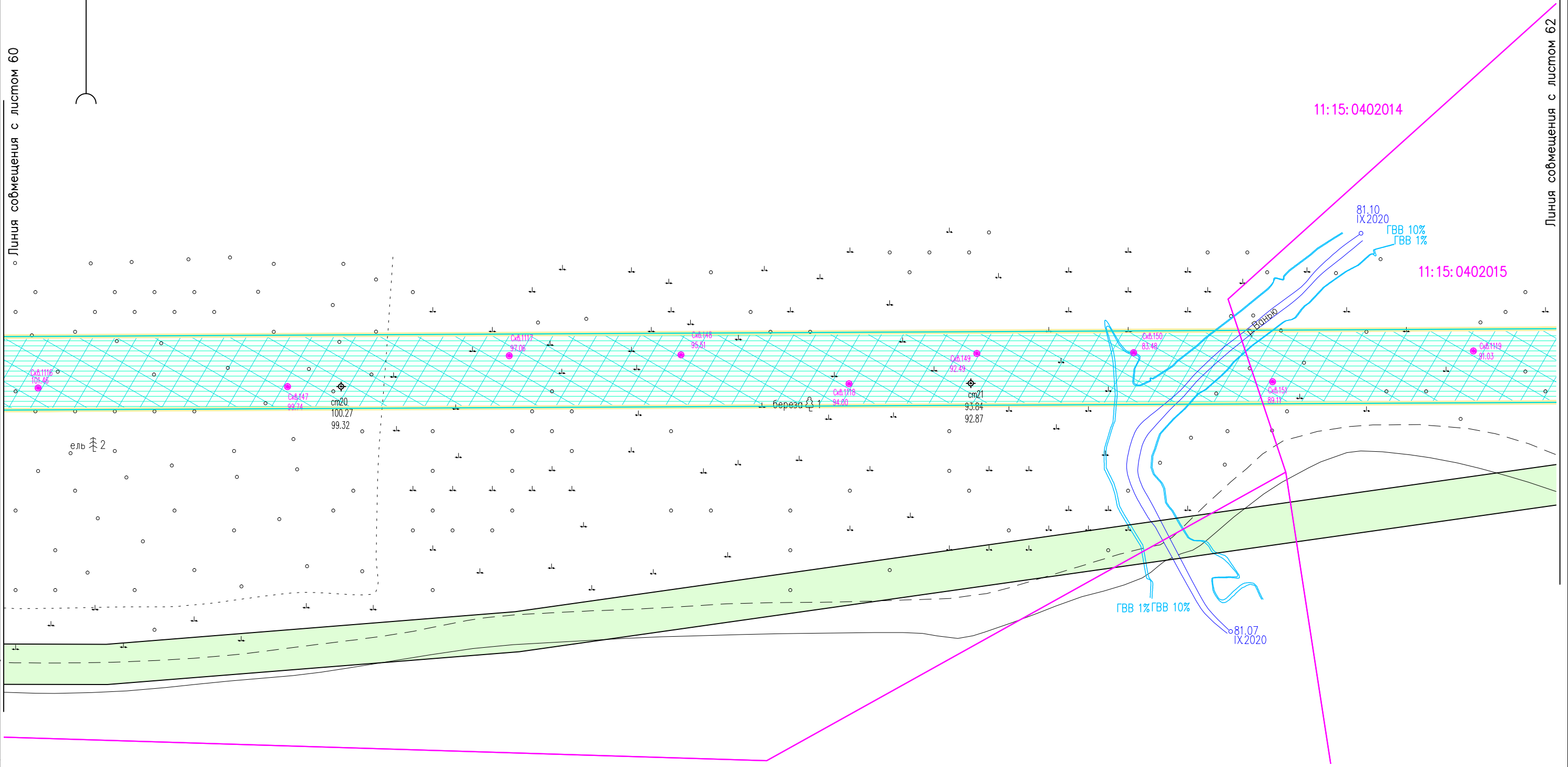
Условные обозначения см. лист 1.

						05784-П-000.000.000-ППТ-02.ГЧ2			
						Электроснабжение Южной группы месторождений			
Изм.	Кол. Уч.	Лист	№ док.	Подпись	Дата	Раздел 3. Материалы по обоснованию проекта планировки территории	Стадия	Лист	Листов
Разраб.		Борисова		<i>Борисова</i>	17.01.23			60	
Н. контр.		Иванов		<i>Иванов</i>	17.01.23	Схема использования территории в период подготовки проекта планировки территории (1:2000)	ООО "ИЦ "Проектор"		
ГИП		Лисарев		<i>Лисарев</i>	17.01.23				



Линия сообщения с листом 60

Линия сообщения с листом 62



Инв. N° подл. Подпись и дата. Взам. инв. N°

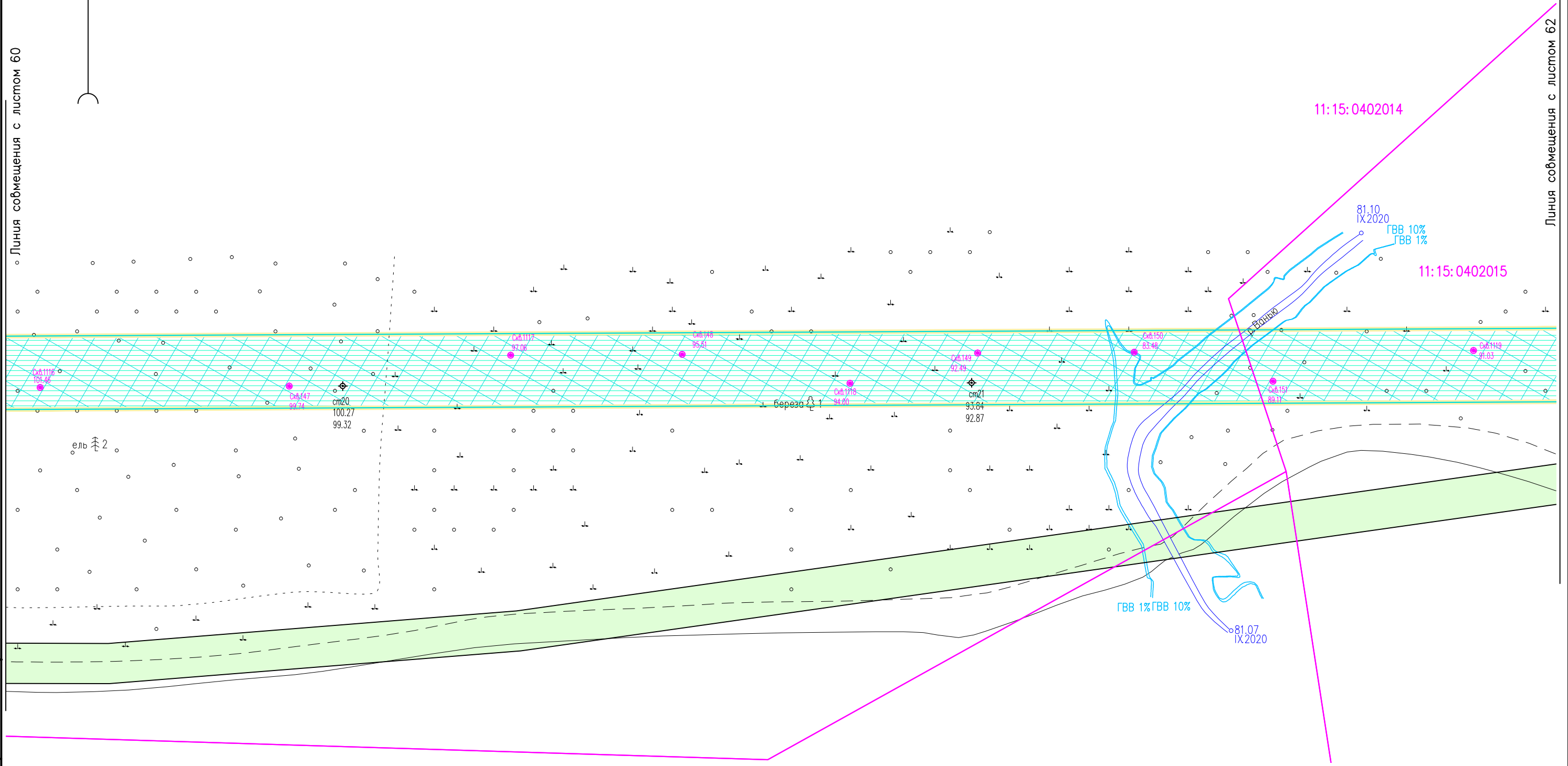
Условные обозначения см. лист 1.

05784-П-000.000.000-ППТ-02.ГЧ2					
Электроснабжение Южной группы месторождений					
Изм.	Кол. Уч.	Лист	N док	Подпись	Дата
Разраб.		Борисова		<i>Здр</i>	17.01.23
Раздел 3. Материалы по обоснованию проекта планировки территории				Стадия	Лист
					61
Н. контр				Иванов	17.01.23
ГИП				Писарев	17.01.23
Схема использования территории в период подготовки проекта планировки территории (1:2000)				ООО "ИЦ "Проектор"	



Линия сообщения с листом 60

Линия сообщения с листом 62



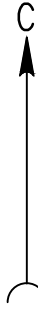
Инв. N° подл. Подпись и дата. Взам. инв. N

Условные обозначения см. лист 1.

						05784-П-000.000.000-ППТ-02.ГЧ2			
						Электроснабжение Южной группы месторождений			
Изм.	Кол. Уч.	Лист	N док	Подпись	Дата	Раздел 3. Материалы по обоснованию проекта планировки территории	Стадия	Лист	Листов
Разраб.		Борисова		<i>Здр</i>	17.01.23			61	
Н. контр		Иванов		<i>ИИ</i>	17.01.23	Схема использования территории в период подготовки проекта планировки территории (1:2000)	000 "ИЦ "Проектор"		
ГИП		Писарев		<i>Пис</i>	17.01.23				

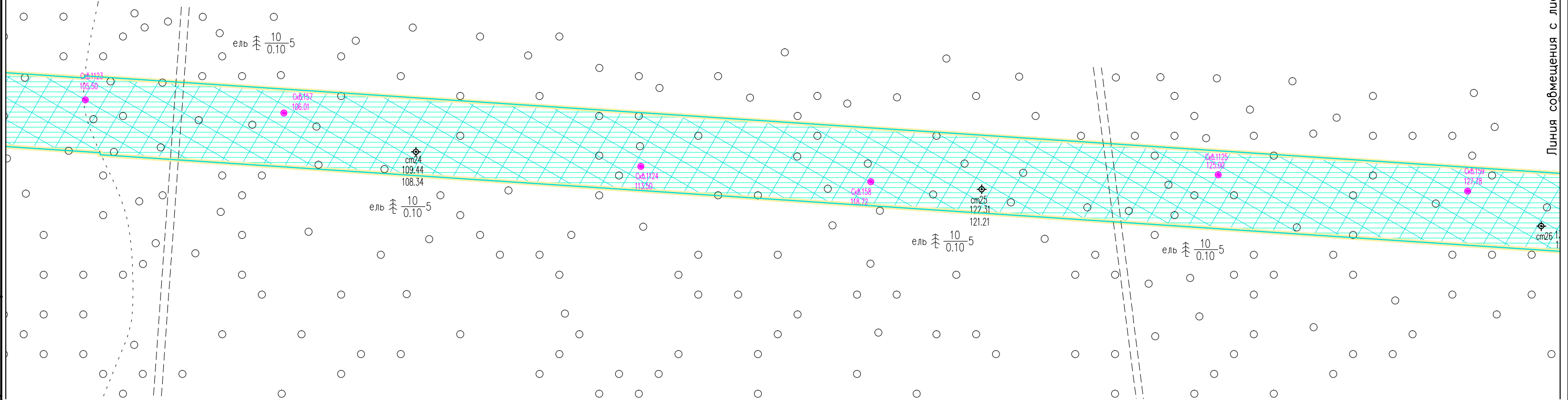


Российская Федерация  
Республика Коми  
МО ГО "Усинск"



Линия совмещения с листом 62

11:15:0402015



Линия совмещения с листом 64

Инв. N° подл. Подпись и дата  
Взам. инв. N°

Условные обозначения см. лист 1.

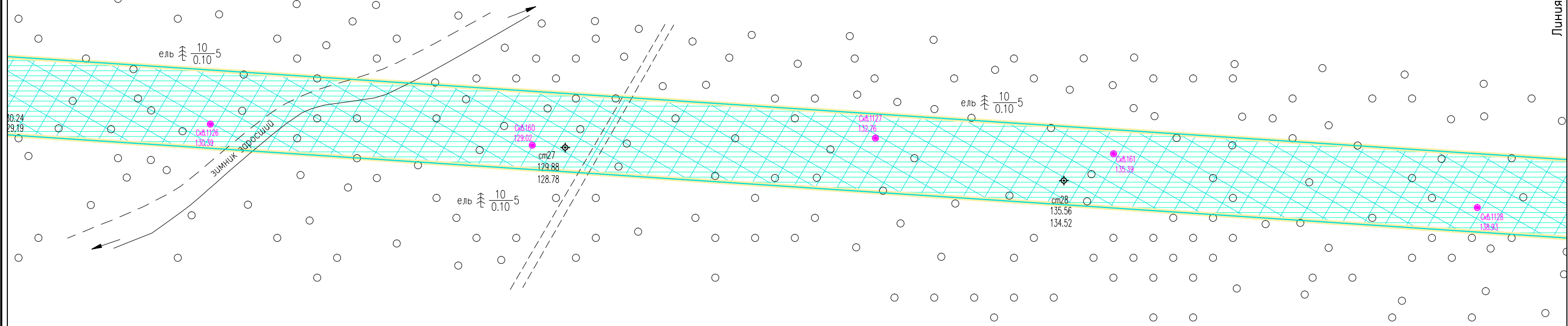
						05784-П-000.000.000-ППТ-02.ГЧ2			
						Электроснабжение Южной группы месторождений			
Изм.	Кол. Уч.	Лист	N док	Подпись	Дата	Раздел 3. Материалы по обоснованию проекта планировки территории	Стадия	Лист	Листов
Разраб.		Борисова		<i>Здр</i>	17.01.23				63
Н. контр		Иванов		<i>ИИ</i>	17.01.23	Схема использования территории в период подготовки проекта планировки территории (1:2000)	000 "ИЦ "Проектор"		
ГИП		Писарев		<i>Пис</i>	17.01.23				



11:15:0402015

Линия соймещения с листом 63

Линия соймещения с листом 65



Инв. N° подл. Подпись и дата  
Взам. инв. N°

Условные обозначения см. лист 1.

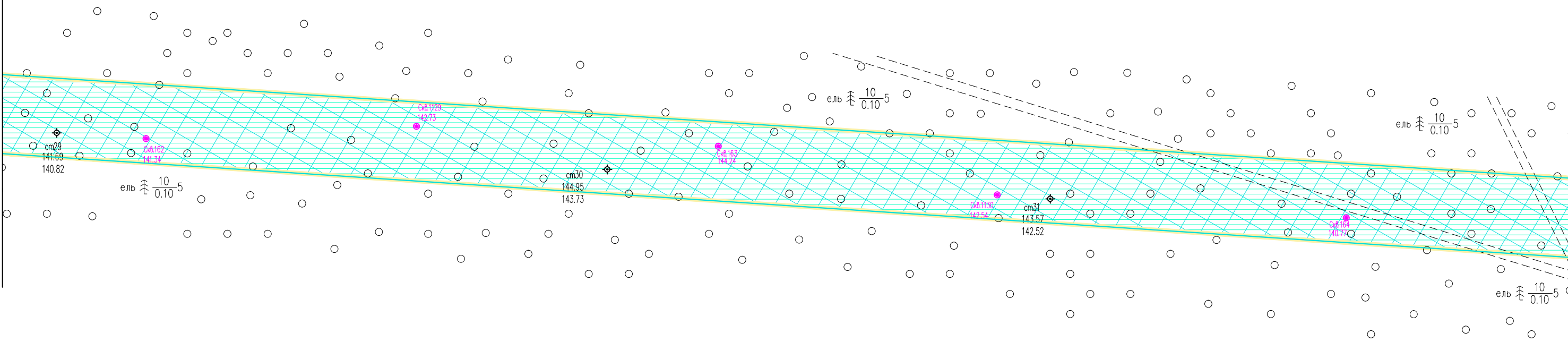
						05784-П-000.000.000-ППТ-02.ГЧ2				
						Электроснабжение Южной группы месторождений				
Изм.	Кол. Уч.	Лист	№ док	Подпись	Дата	Раздел 3. Материалы по обоснованию проекта планировки территории		Стадия	Лист	Листов
Разраб.		Борисова		<i>Здр</i>	17.01.23				64	
Н. контр		Иванов		<i>ИИ</i>	17.01.23	Схема использования территории в период подготовки проекта планировки территории (1:2000)		ООО "ИЦ "Проектор"		
ГИП		Писарев		<i>Писарев</i>	17.01.23					



Линия совмещения с листом 64

Линия совмещения с листом 66

11:15:0402015



Инв. № подл. Подпись и дата. Взам. инв. №

Условные обозначения см. лист 1.

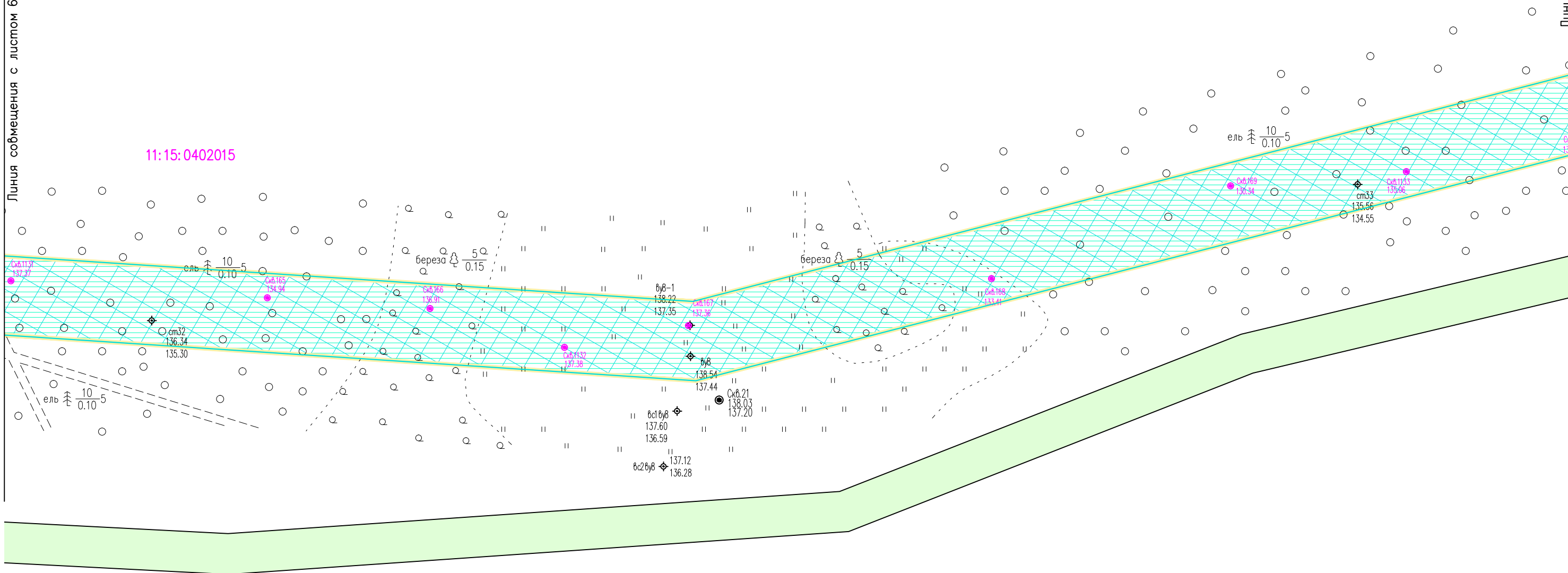
						05784-П-000.000.000-ППТ-02.ГЧ2			
						Электроснабжение Южной группы месторождений			
Изм.	Кол. Уч.	Лист	№ док	Подпись	Дата	Раздел 3. Материалы по обоснованию проекта планировки территории	Стадия	Лист	Листов
Разраб.		Борисова		<i>Здр</i>	17.01.23			65	
Н. контр		Иванов		<i>ИИ</i>	17.01.23	Схема использования территории в период подготовки проекта планировки территории (1:2000)	000 "ИЦ "Проектор"		
ГИП		Писарев		<i>Пис</i>	17.01.23				



Линия совмещения с листом 65

Линия совмещения с листом 67

11:15:0402015



Инв. N° подл. Подпись и дата. Инв. N°

Условные обозначения см. лист 1.

05784-П-000.000.000-ППТ-02.ГЧ2					
Электроснабжение Южной группы месторождений					
Изм.	Кол.Уч	Лист	N док	Подпись	Дата
Разраб.	Борисова	Зд			17.01.23
Раздел 3. Материалы по обоснованию проекта планировки территории				Стадия	Лист
					66
Н. контр				Иванов	17.01.23
ГИП				Писарев	17.01.23
Схема использования территории в период подготовки проекта планировки территории (1:2000)				ООО "ИЦ "Проектор"	

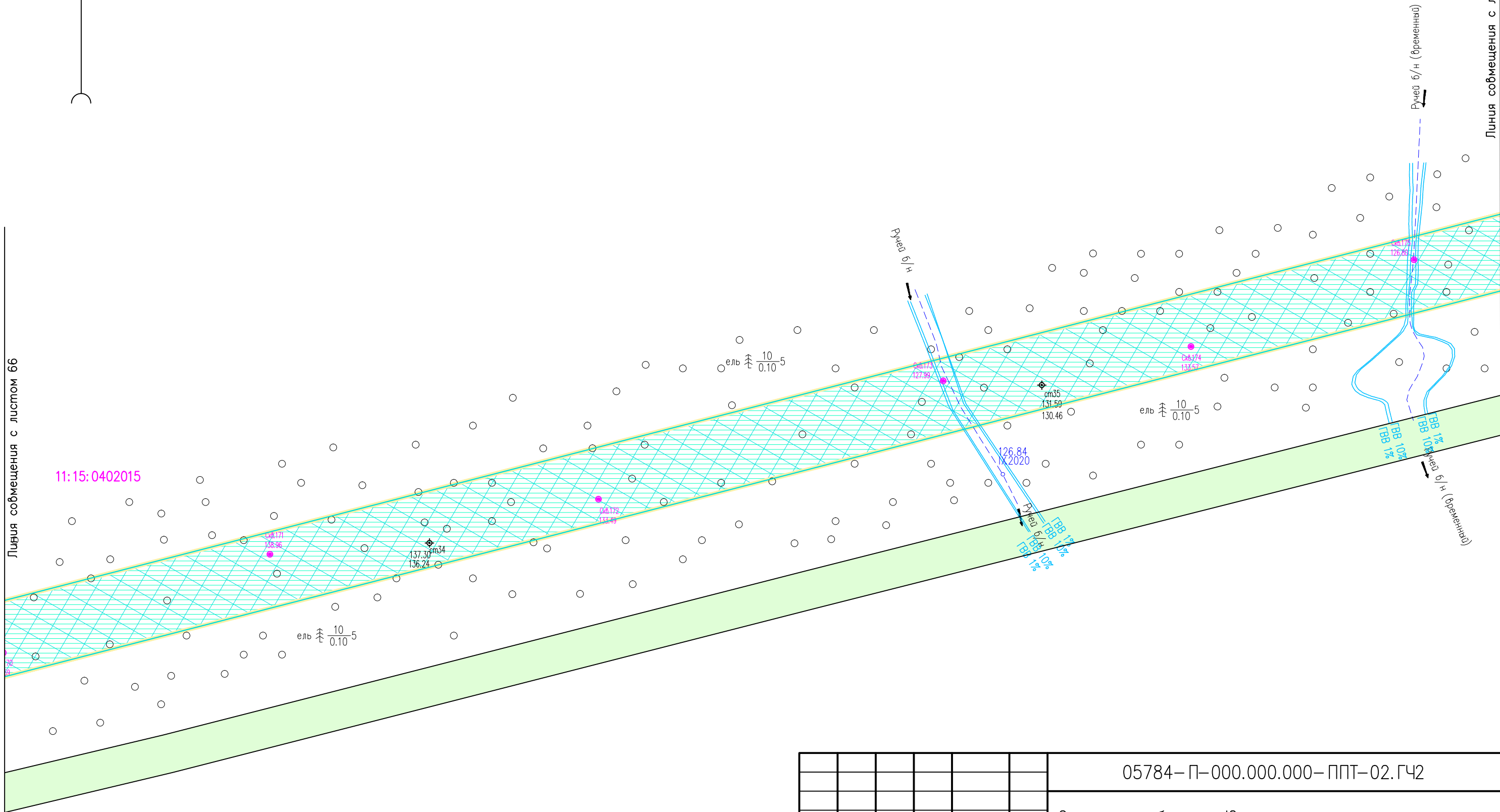


Российская Федерация  
Республика Коми  
МО ГО "Усинск"



Линия совмещения с листом 66

Линия совмещения с листом 68



Инв. № подл  
Взам. инв. №  
Подпись и дата

Условные обозначения см. лист 1.

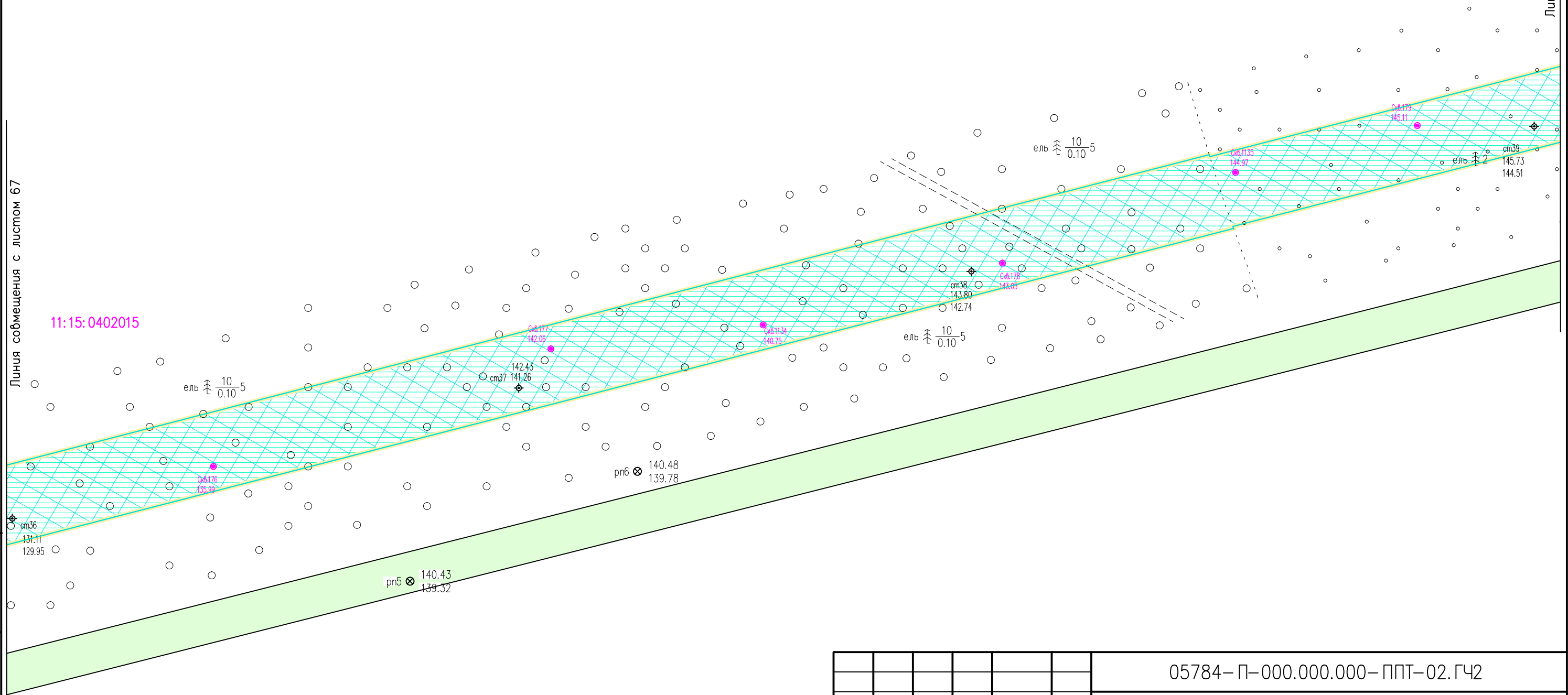
						05784-П-000.000.000-ППТ-02.ГЧ2			
						Электроснабжение Южной группы месторождений			
Изм.	Кол. Уч.	Лист	№ док	Подпись	Дата	Раздел 3. Материалы по обоснованию проекта планировки территории	Стадия	Лист	Листов
Разраб.		Борисова		<i>Zdr</i>	17.01.23			67	
Н. контр		Иванов		<i>ИИ</i>	17.01.23	Схема использования территории в период подготовки проекта планировки территории (1:2000)	000 "ИЦ "Проектор"		
ГИП		Писарев		<i>Писарев</i>	17.01.23		Формат А3		



Линия совмещения с листом 67

Линия совмещения с листом 69

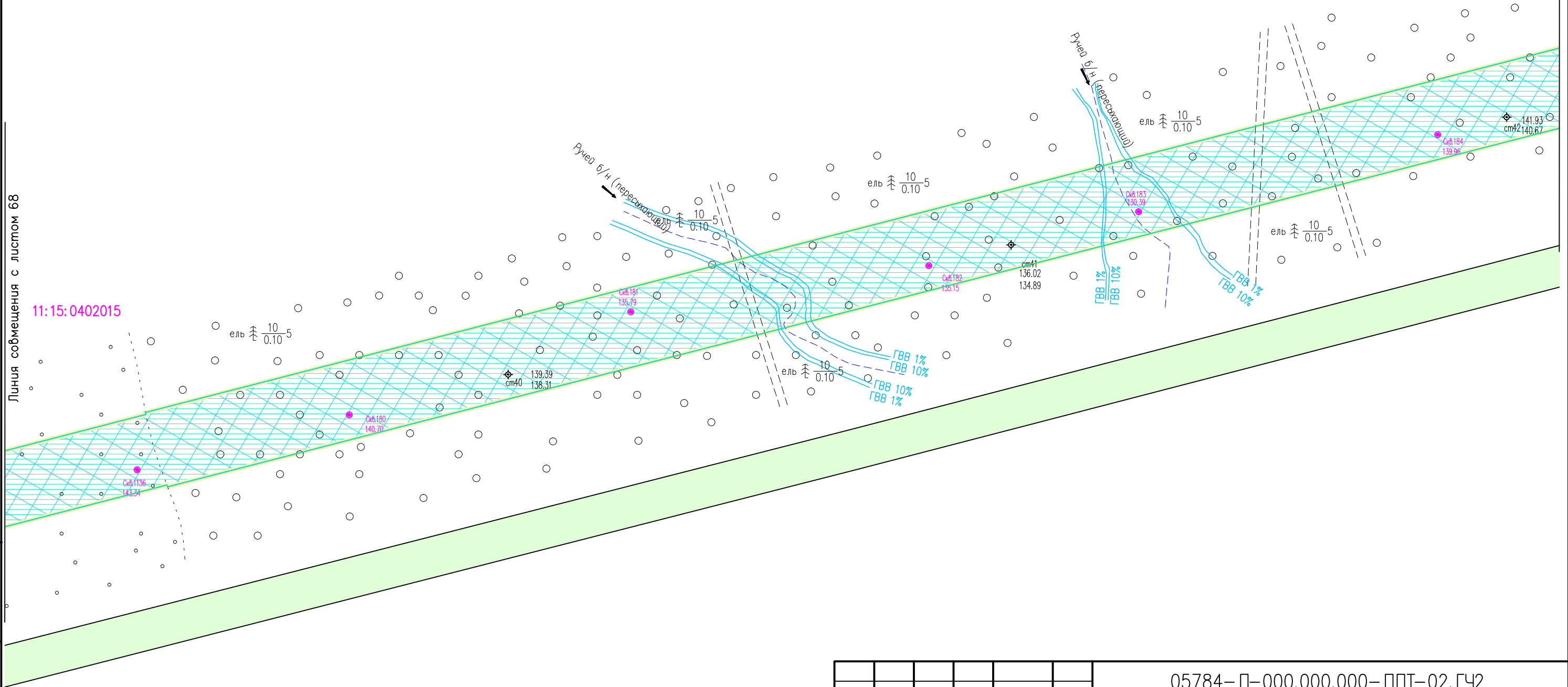
11:15:0402015



Инв. № подл  
Инв. № взамен  
Дата  
Подпись

Условные обозначения см. лист 1.

						05784-П-000.000.000-ППТ-02.ГЧ2			
						Электроснабжение Южной группы месторождений			
Изм.	Кол. Уч	Лист	№ док	Подпись	Дата	Раздел 3. Материалы по обоснованию проекта планировки территории	Стадия	Лист	Листов
Разраб.		Борисова		<i>[Signature]</i>	17.01.23			68	
Н. контр		Иванов		<i>[Signature]</i>	17.01.23	Схема использования территории в период подготовки проекта планировки территории (1:2000)	ООО "ИЦ "Проектор"		
ГИП		Писарев		<i>[Signature]</i>	17.01.23				



11:15:0402015

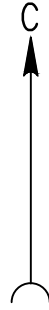
Линия совмещения с листом 68

Инв. N° подл. Подпись и дата. Взам. инв. N°

Условные обозначения см. лист 1.

						05784-П-000.000.000-ППТ-02.ГЧ2			
						Электроснабжение Южной группы месторождений			
Изм.	Кол. Уч.	Лист	N док	Подпись	Дата	Раздел 3. Материалы по обоснованию проекта планировки территории	Стадия	Лист	Листов
Разраб.		Борисова		<i>Zdr</i>	17.01.23				69
Н. контр		Иванов		<i>ИИ</i>	17.01.23	Схема использования территории в период подготовки проекта планировки территории (1:2000)	000 "ИЦ "Проектор"		
ГИП		Писарев		<i>Писарев</i>	17.01.23				

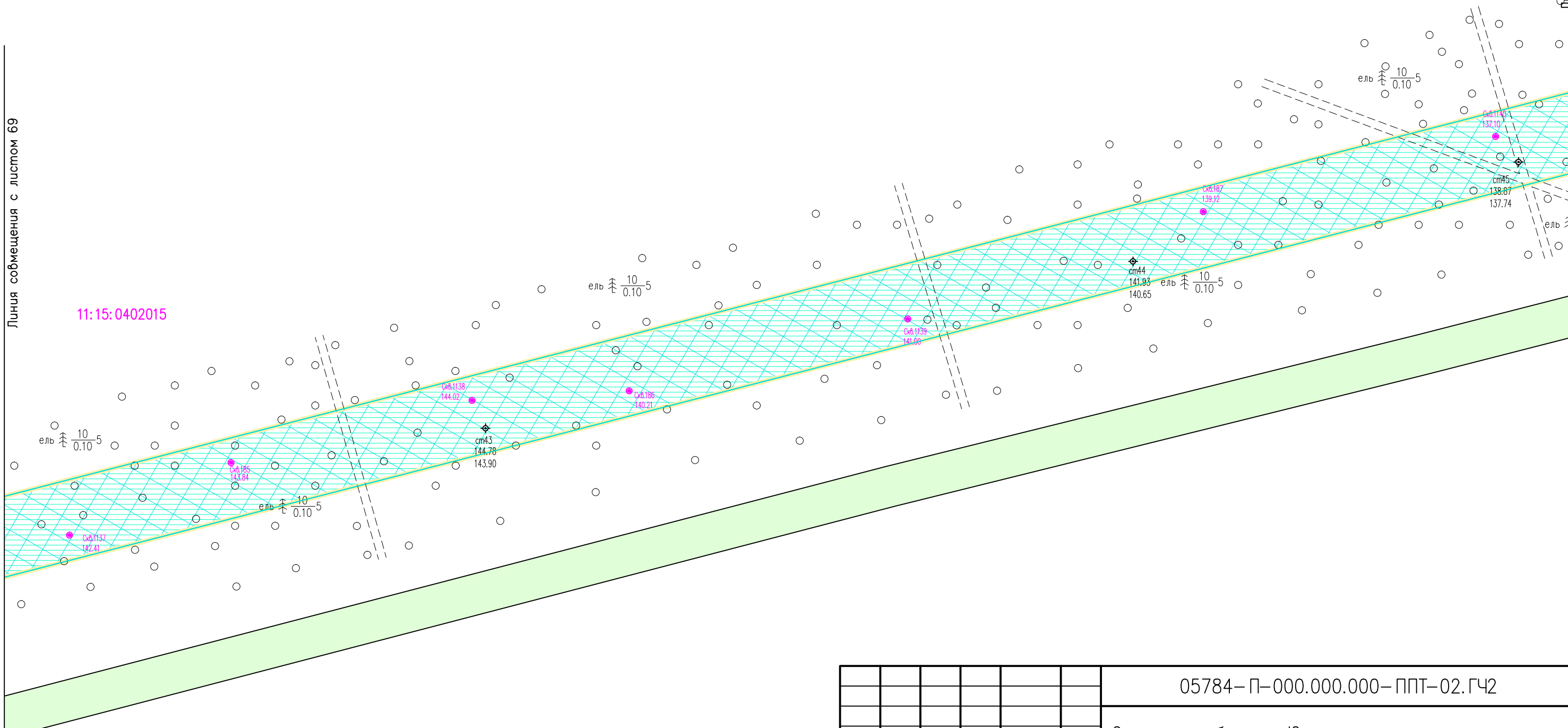
Российская Федерация  
Республика Коми  
МО ГО "Усинск"



Линия совмещения с листом 71

Линия совмещения с листом 69

11:15:0402015



Инв. N° подл. Подпись и дата. Взам. инв. N°

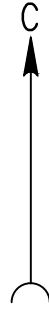
Условные обозначения см. лист 1.

						05784-П-000.000.000-ППТ-02.ГЧ2			
						Электроснабжение Южной группы месторождений			
Изм.	Кол. Уч.	Лист	N док	Подпись	Дата	Раздел 3. Материалы по обоснованию проекта планировки территории	Стадия	Лист	Листов
Разраб.		Борисова		<i>Zdr</i>	17.01.23				70
Н. контр		Иванов		<i>ИИ</i>	17.01.23	Схема использования территории в период подготовки проекта планировки территории (1:2000)	000 "ИЦ "Проектор"		
ГИП		Писарев		<i>Пис</i>	17.01.23				

Формат А3

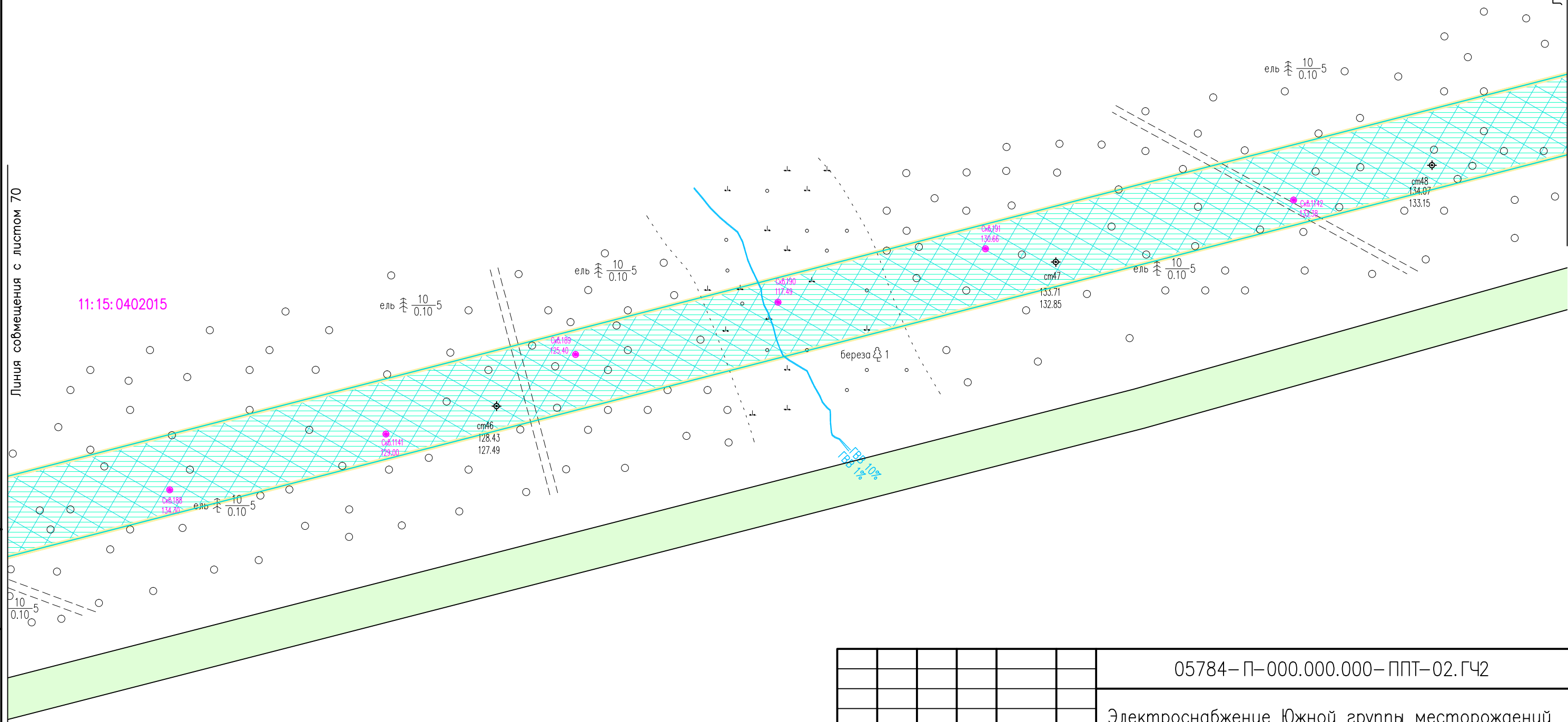


Российская Федерация  
Республика Коми  
МО ГО "Усинск"



Линия соймещения с листом 72

Линия соймещения с листом 70



Инв. N° подл. Подпись и дата. Взам. инв. N

Условные обозначения см. лист 1.

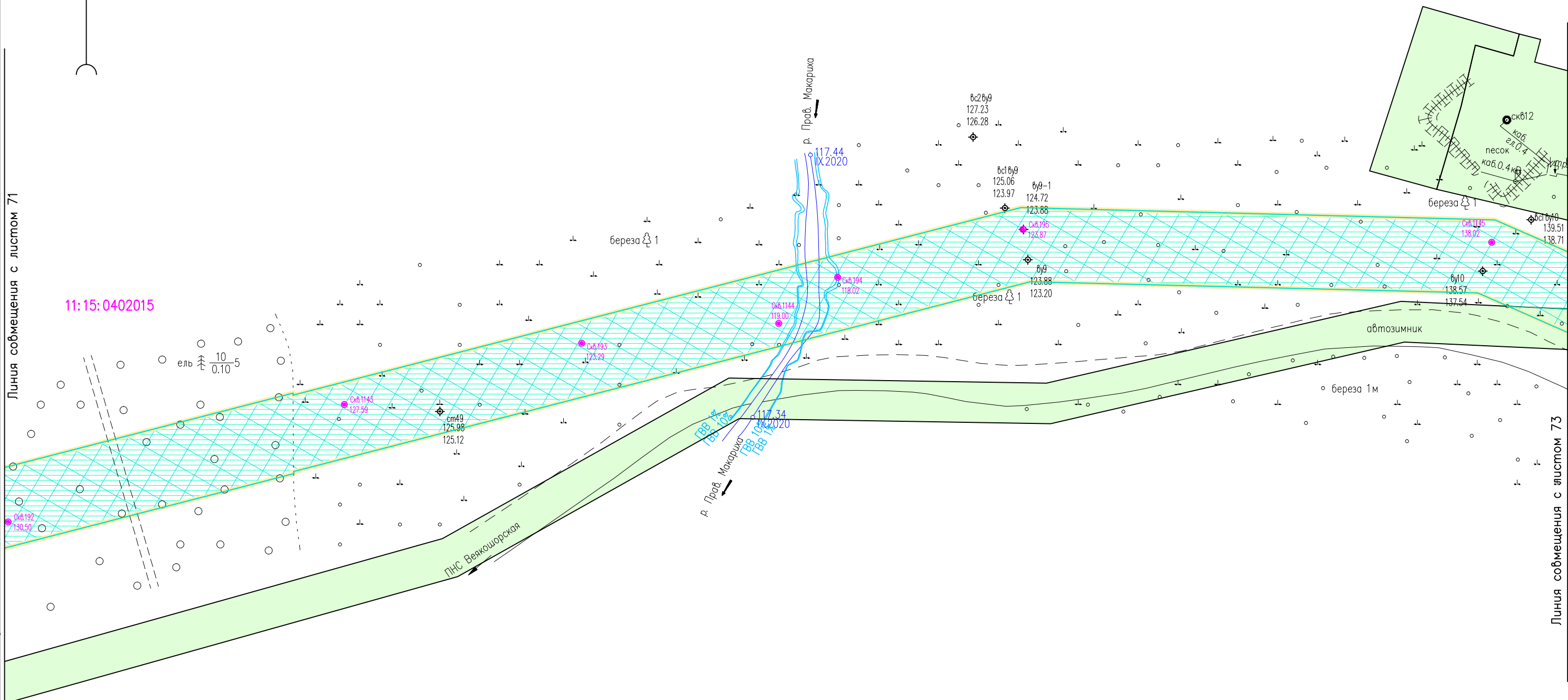
						05784-П-000.000.000-ППТ-02.ГЧ2			
						Электроснабжение Южной группы месторождений			
Изм.	Кол. Уч.	Лист	N док	Подпись	Дата	Раздел 3. Материалы по обоснованию проекта планировки территории	Стадия	Лист	Листов
Разраб.		Борисова		<i>Здр</i>	17.01.23				71
Н. контр		Иванов		<i>ИИ</i>	17.01.23	Схема использования территории в период подготовки проекта планировки территории (1:2000)	ООО "ИЦ "Проектор"		
ГИП		Писарев		<i>Пис</i>	17.01.23				

Формат А3



Линия соприкосновения с листом 71

11:15:0402015



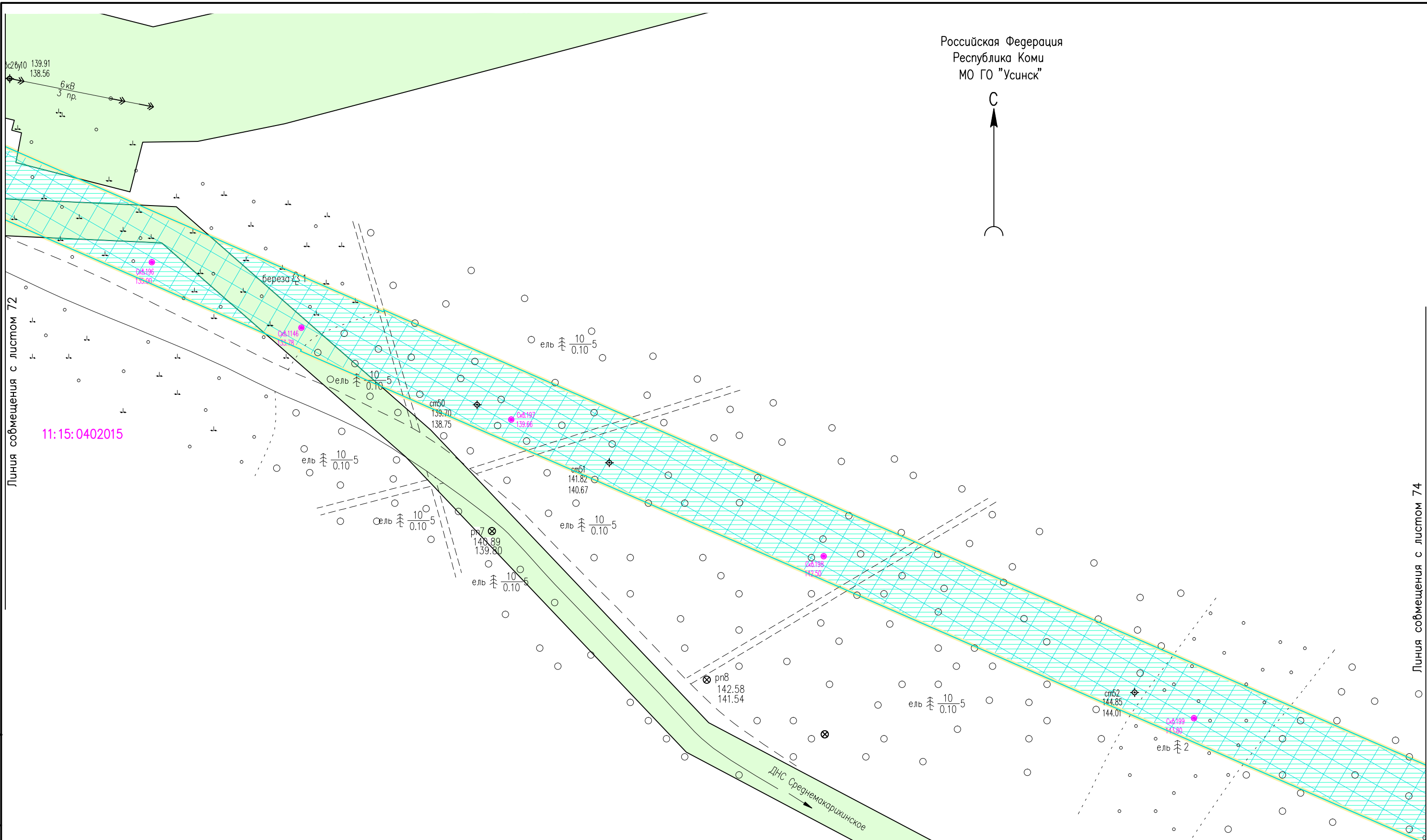
Линия соприкосновения с листом 73

Инв. N° подл. Подпись и дата. Взам. инв. N°

Условные обозначения см. лист 1.

						05784-П-000.000.000-ППТ-02.ГЧ2			
						Электроснабжение Южной группы месторождений			
Изм.	Кол. Уч.	Лист	№ док.	Подпись	Дата	Раздел 3. Материалы по обоснованию проекта планировки территории	Стадия	Лист	Листов
Разраб.		Борисова		<i>Борисова</i>	17.01.23			72	
Н. контр.		Иванов		<i>Иванов</i>	17.01.23	Схема использования территории в период подготовки проекта планировки территории (1:2000)	000 "ИЦ "Проектор"		
ГИП		Писарев		<i>Писарев</i>	17.01.23				

Российская Федерация  
Республика Коми  
МО ГО "Усинск"



Линия совмещения с листом 72

Линия совмещения с листом 74

Инв. N° подл. Подпись и дата. Взам. инв. N°

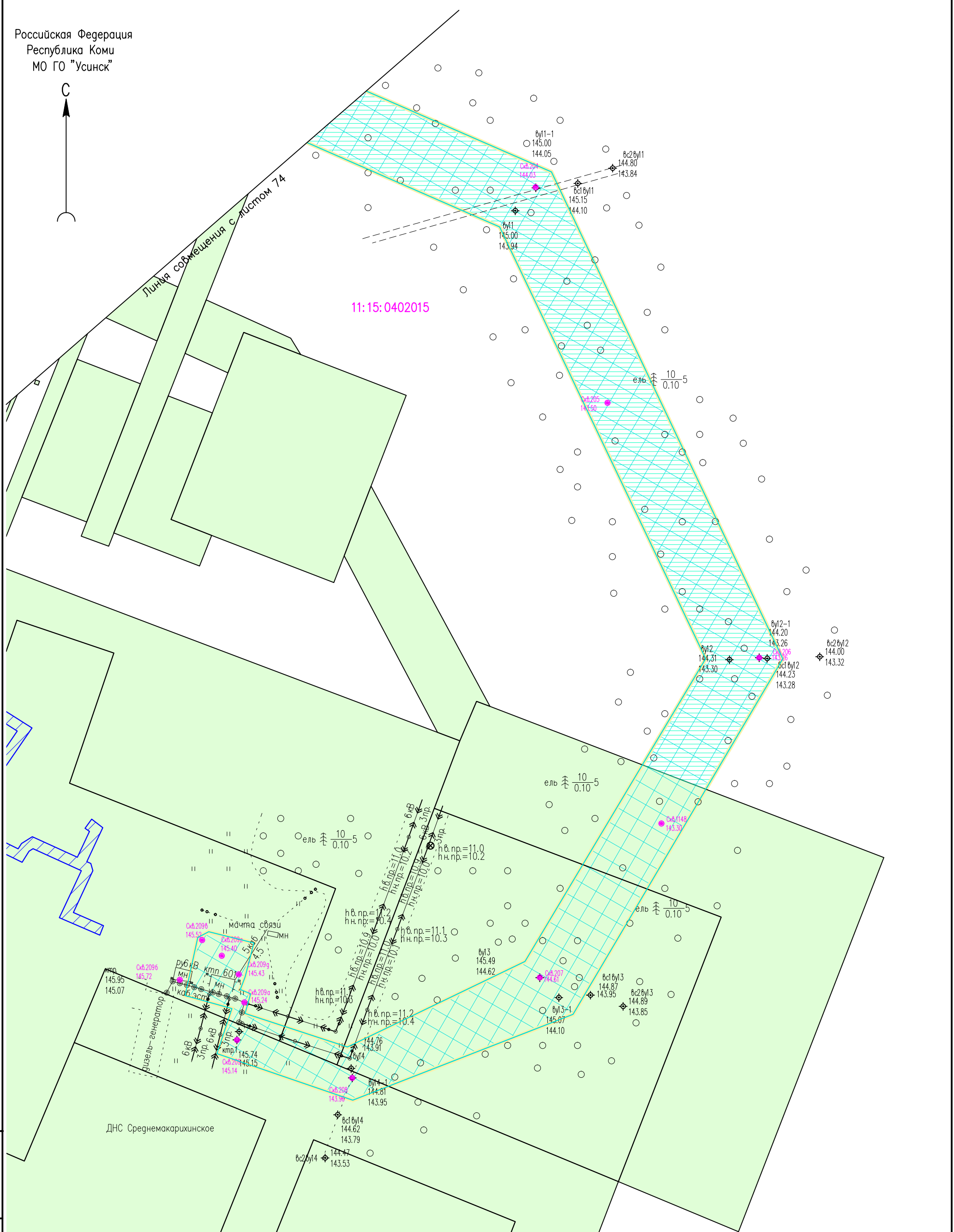
						05784-П-000.000.000-ППТ-02.ГЧ2			
						Электроснабжение Южной группы месторождений			
Изм.	Кол. Уч.	Лист	№ док.	Подпись	Дата	Раздел 3. Материалы по обоснованию проекта планировки территории	Стадия	Лист	Листов
									73
Н. контр.	Иванов				17.01.23	Схема использования территории в период подготовки проекта планировки территории (1:2000)	000 "ИЦ "Проектор"		
ГИП	Писарев				17.01.23				

Условные обозначения см. лист 1.





Российская Федерация  
Республика Коми  
МО ГО "Усинск"



Инв. № подл. Подпись и дата. Взам. инв. №

Условные обозначения см. лист 1.

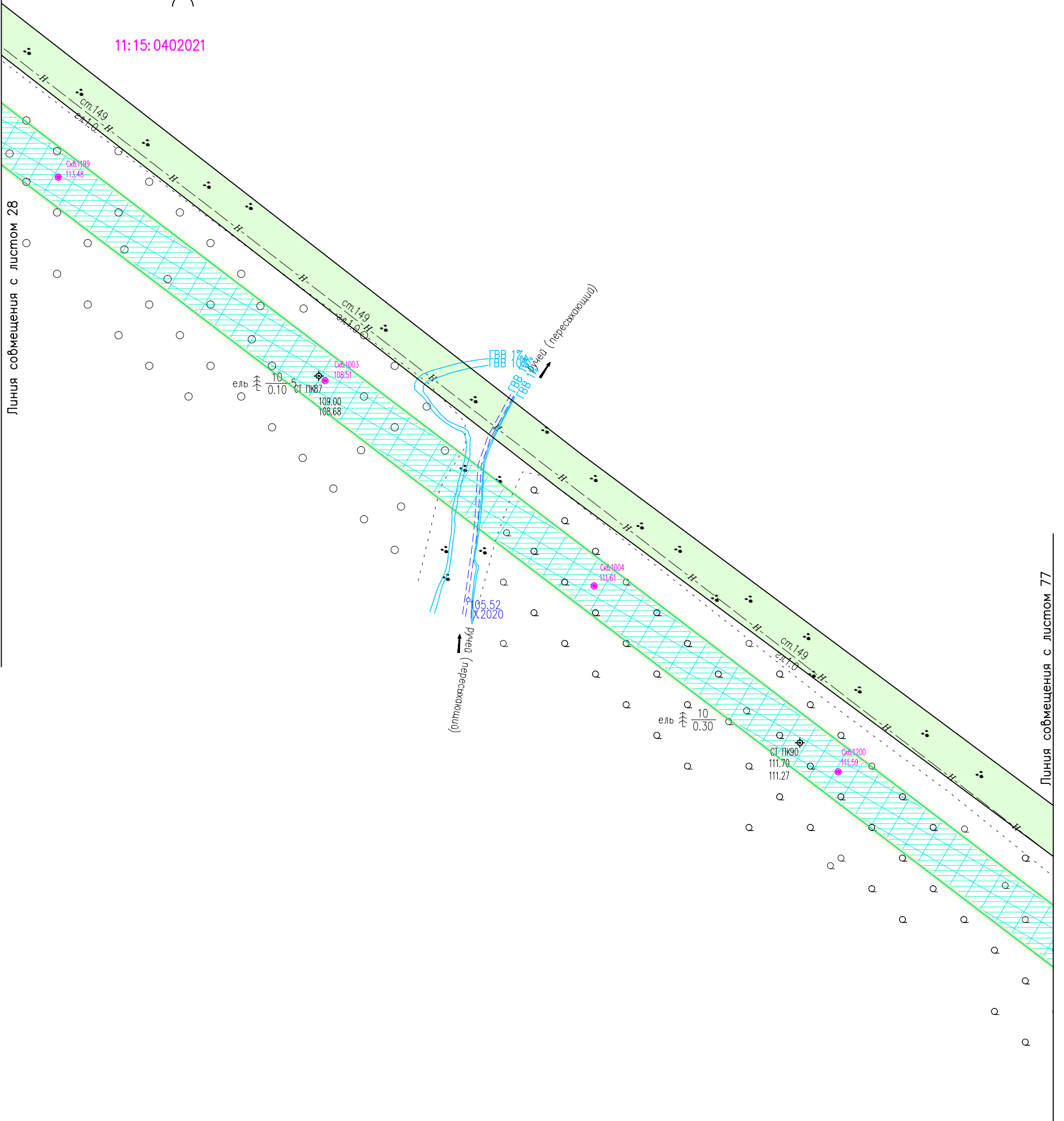
Изм.	Кол. Уч.	Лист	№ док.	Подпись	Дата
Разраб.	Борисова			<i>[Signature]</i>	17.01.23
Н. контр.	Иванов			<i>[Signature]</i>	17.01.23
ГИП	Лисарев			<i>[Signature]</i>	17.01.23

05784-П-000.000.000-ППТ-02.ГЧ2		
Электроснабжение Южной группы месторождений		
Раздел 3. Материалы по обоснованию проекта планировки территории	Стадия	Лист
		75
Схема использования территории в период подготовки проекта планировки территории (1:2000)	ООО "ИЦ "Проектор"	

Российская Федерация  
Республика Коми  
МО ГО "Усинск"



11:15:0402021



Инв. № подл. Подпись и дата. Взам. инв. №

Условные обозначения см. лист 1.

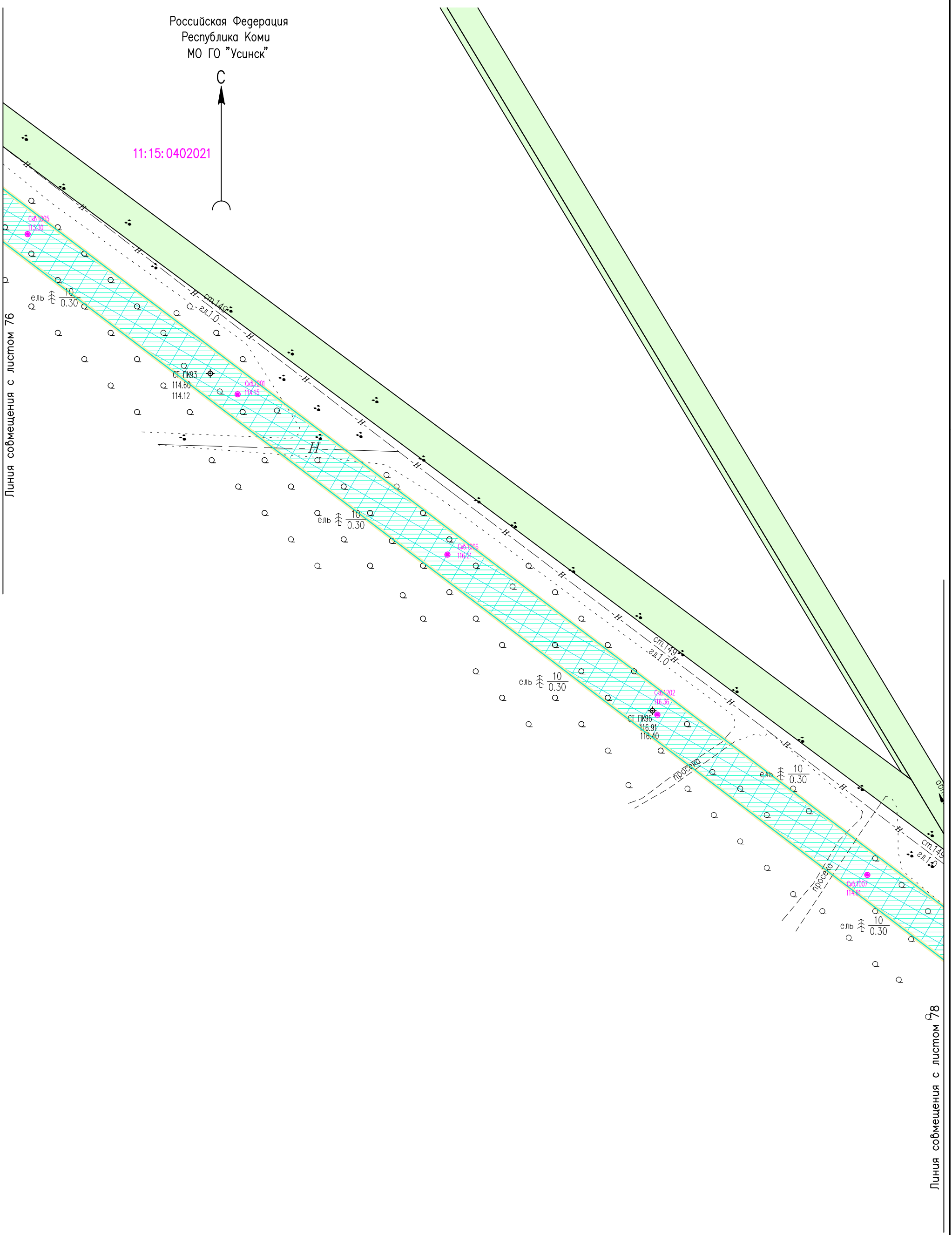
					05784-П-000.000.000-ППТ-02.ГЧ2		
					Электроснабжение Южной группы месторождений		
Изм.	Кол.	Уч.	Лист	№ док.	Подпись	Дата	
Разраб.			Борисова		<i>[Signature]</i>	17.01.23	Раздел 3. Материалы по обоснованию проекта планировки территории
							Стация
							Лист
							Листов
							76
							Схема использования территории в период подготовки проекта планировки территории (1:2000)
Н. контр.			Иванов		<i>[Signature]</i>	17.01.23	ООО "ИЦ "Проектор"
ГИП			Лисарев		<i>[Signature]</i>	17.01.23	

Российская Федерация  
Республика Коми  
МО ГО "Усинск"



11:15:0402021

Линия совмещения с листом 76



Линия совмещения с листом 78

Инв. № подл. Подпись и дата. Взам. инв. №


Условные обозначения см. лист 1.

					05784-П-000.000.000-ППТ-02.ГЧ2					
					Электроснабжение Южной группы месторождений					
Изм.	Кол. Уч.	Лист	№ док.	Подпись	Дата	Раздел 3. Материалы по обоснованию проекта планировки территории	Стадия	Лист	Листов	
Разраб.		Борисова		<i>[Signature]</i>	17.01.23			77		
					Схема использования территории в период подготовки проекта планировки территории (1:2000)			ООО "ИЦ "Проектор"		
Н. контр.		Иванов		<i>[Signature]</i>	17.01.23					
ГИП		Лисарев		<i>[Signature]</i>	17.01.23					

Российская Федерация  
Республика Коми  
МО ГО "Усинск"



11:15:0402021



Инв. № подл  
Подпись и дата  
Взам. инв. №

Условные обозначения см. лист 1.

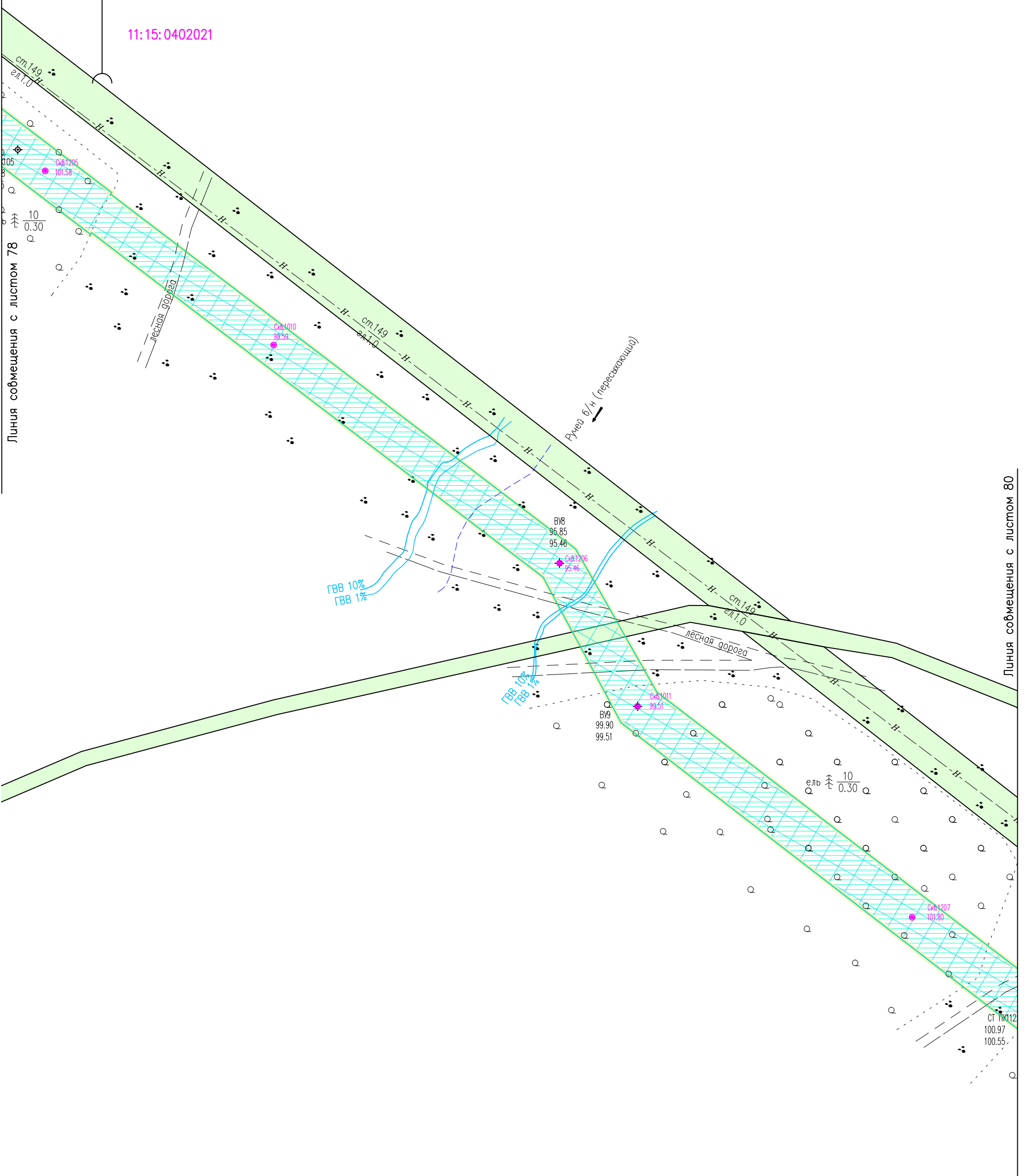
					05784-П-000.000.000-ППТ-02.ГЧ2				
					Электроснабжение Южной группы месторождений				
Изм.	Кол. Уч	Лист	№ док	Подпись	Дата				
Разраб.		Борисова		<i>[Signature]</i>	17.01.23	Раздел 3. Материалы по обоснованию проекта планировки территории	Стация	Лист	Листов
								78	
Н. контр		Иванов		<i>[Signature]</i>	17.01.23	Схема использования территории в период подготовки проекта планировки территории (1:2000)	ООО "ИЦ "Проектор"		
ГИП		Лисарев		<i>[Signature]</i>	17.01.23				



Российская Федерация  
Республика Коми  
МО ГО "Усинск"



11:15:0402021



Линия совмещения с листом 78

Линия совмещения с листом 80

Инв. № подл. Подпись и дата. Взам. инв. №

Условные обозначения см. лист 1.

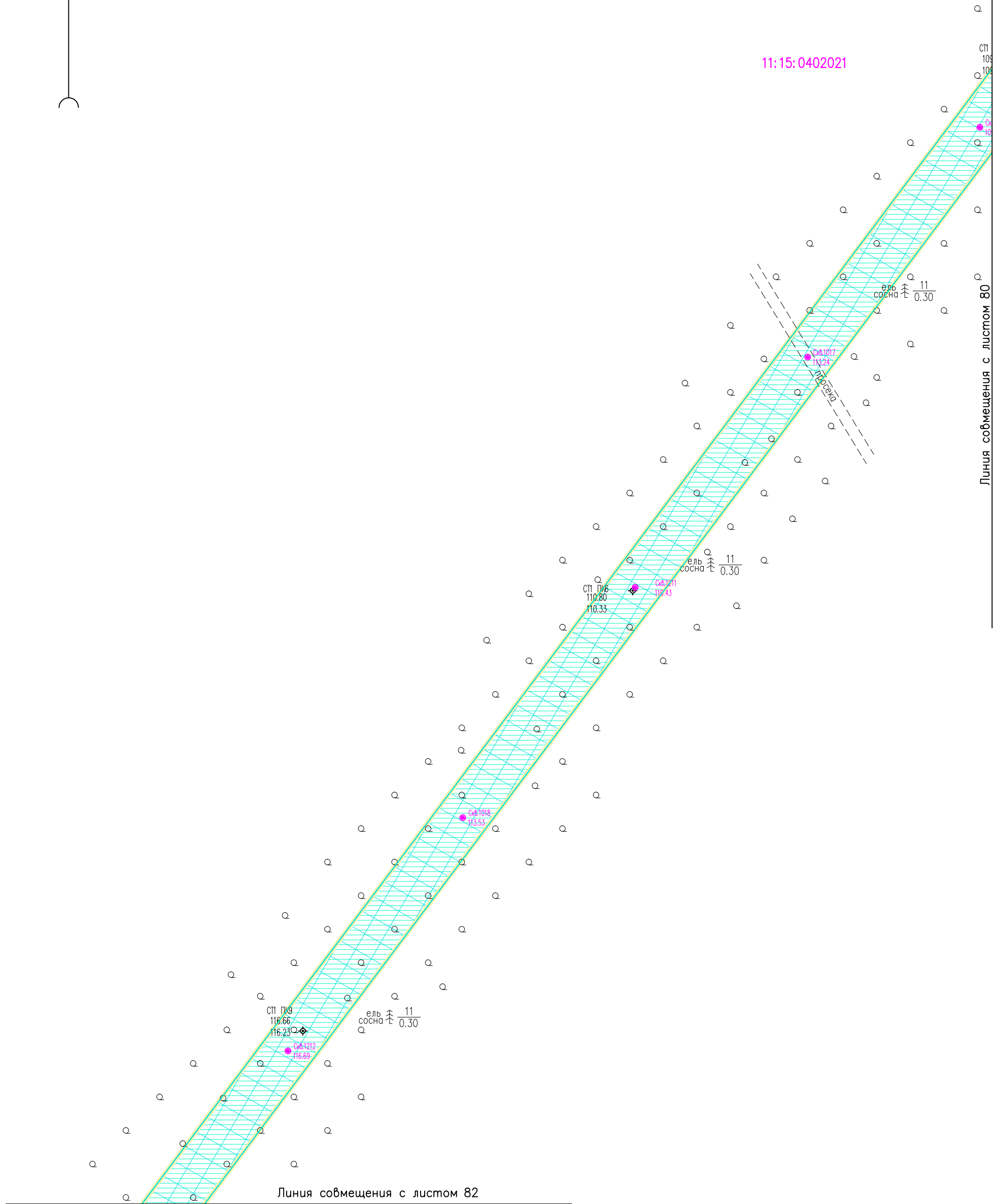
					05784-П-000.000.000-ППТ-02.ГЧ2					
					Электроснабжение Южной группы месторождений					
Изм.	Кол. Уч	Лист	№ док	Подпись	Дата	Раздел 3. Материалы по обоснованию проекта планировки территории	Стадия	Лист	Листов	
Разраб.		Борисова		<i>ЛД</i>	17.01.23			79		
					Схема использования территории в период подготовки проекта планировки территории (1:2000)			ООО "ИЦ "Проектор"		
Н. контр		Иванов		<i>ИИ</i>	17.01.23					
ГИП		Лисарев		<i>ЛЛ</i>	17.01.23					



Российская Федерация  
Республика Коми  
МО ГО "Усинск"



11:15:0402021



Инв. № подл. Подпись и дата. Взам. инв. №

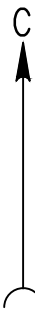
Условные обозначения см. лист 1.

					05784-П-000.000.000-ППТ-02.ГЧ2			
					Электроснабжение Южной группы месторождений			
Изм.	Кол. Уч	Лист	№ док	Подпись	Дата	Стация	Лист	Листов
Разраб.		Борисова		<i>[Signature]</i>	17.01.23		81	
					Раздел 3. Материалы по обоснованию проекта планировки территории			
					Схема использования территории в период подготовки проекта планировки территории (1:2000)			
Н. контр		Иванов		<i>[Signature]</i>	17.01.23	ООО "ИЦ "Проектор"		
ГИП		Лисарев		<i>[Signature]</i>	17.01.23			





Российская Федерация  
Республика Коми  
МО ГО "Усинск"



11:15:0402021

В1  
120.17  
119.73

Сх.б.1022  
119.73

г.р.т.б.о.я. д.о.р.о.г.а

вода гл.1.7

120.255  
120.250

ель  
сосна 11  
0.30

см.149  
эл.1.0

Линия совмещения с листом 82

ель  
сосна 11  
0.30

см.149  
эл.1.0

ель  
сосна 11  
0.30

В3  
120.13  
119.71

Сх.б.1027  
119.71

г.р.т.б.о.я. д.о.р.о.г.а

ель  
сосна 11  
0.30

см.149  
эл.1.0

ель  
сосна 11  
0.30

Линия совмещения 1-1

Линия совмещения 1-1

11:15:0402021

ель  
сосна 11  
0.30

ель  
сосна 11  
0.30

ель  
сосна 11  
0.30

ель  
сосна 11  
0.30

ель  
сосна 11  
0.30

ель  
сосна 11  
0.30

ель  
сосна 11  
0.30

ель  
сосна 11  
0.30

ель  
сосна 11  
0.30

ель  
сосна 11  
0.30

ель  
сосна 11  
0.30

ель  
сосна 11  
0.30

ель  
сосна 11  
0.30

ель  
сосна 11  
0.30

ель  
сосна 11  
0.30

ель  
сосна 11  
0.30

ель  
сосна 11  
0.30

ель  
сосна 11  
0.30

ель  
сосна 11  
0.30

ель  
сосна 11  
0.30

ель  
сосна 11  
0.30

ель  
сосна 11  
0.30

ель  
сосна 11  
0.30

Сх.б.1029  
116.85

Сх.б.1036  
116.32

Сх.б.1030  
116.27

Сх.б.1032  
116.40

Сх.б.1034  
116.28

Сх.б.1033  
116.82

Сх.б.1037  
116.39

Сх.б.1031  
116.26

Сх.б.1035  
116.88

Сх.б.1033  
116.82

Сх.б.1037  
116.39

Сх.б.1031  
116.26

Сх.б.1035  
116.88

Сх.б.1033  
116.82

Сх.б.1037  
116.39

Сх.б.1031  
116.26

Сх.б.1035  
116.88

Сх.б.1033  
116.82

Сх.б.1037  
116.39

Сх.б.1031  
116.26

Сх.б.1035  
116.88

Инв. N подл  
Подпись и дата  
Взам. инв. N

Условные обозначения см. лист 1.

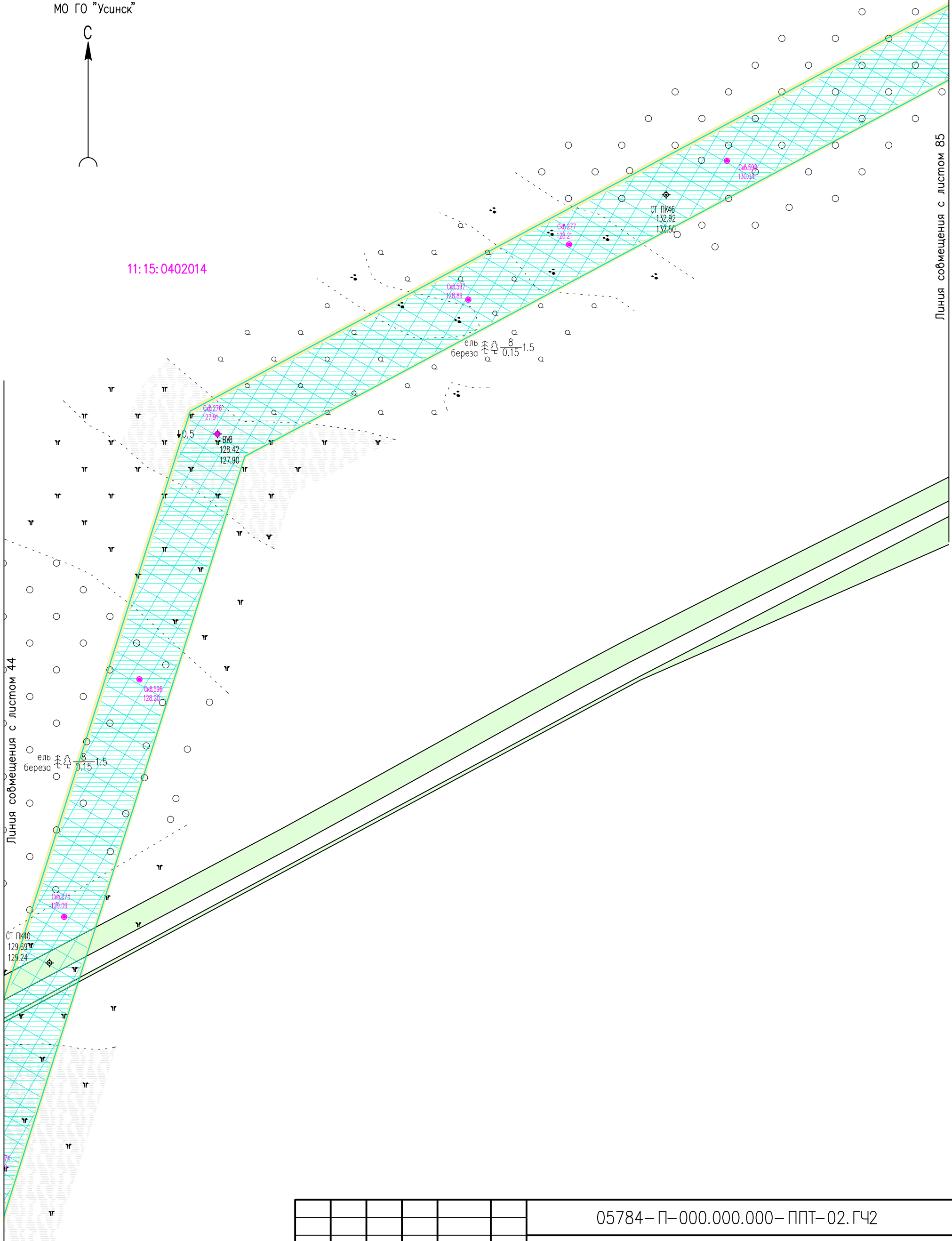
Изм.	Кол. УЧ	Лист	N док	Подпись	Дата
Разраб.		Борисова		<i>ЗФ</i>	17.01.23
Н.контр		Иванов		<i>ИВ</i>	17.01.23
ГИП		Лисарев		<i>ЛИ</i>	17.01.23

05784-П-000.000.000-ППТ-02.ГЧ2		
Электроснабжение Южной группы месторождений		
Раздел 3. Материалы по обоснованию проекта планировки территории	Стадия	Лист
		83
Схема использования территории в период подготовки проекта планировки территории (1:2000)	ООО "ИЦ "Проектор"	

Российская Федерация  
Республика Коми  
МО ГО "Усинск"



11:15:0402014



Линия совмещения с листом 44

Линия совмещения с листом 85

Инв. № подл. Подпись и дата. Взам. инв. №

Условные обозначения см. лист 1.

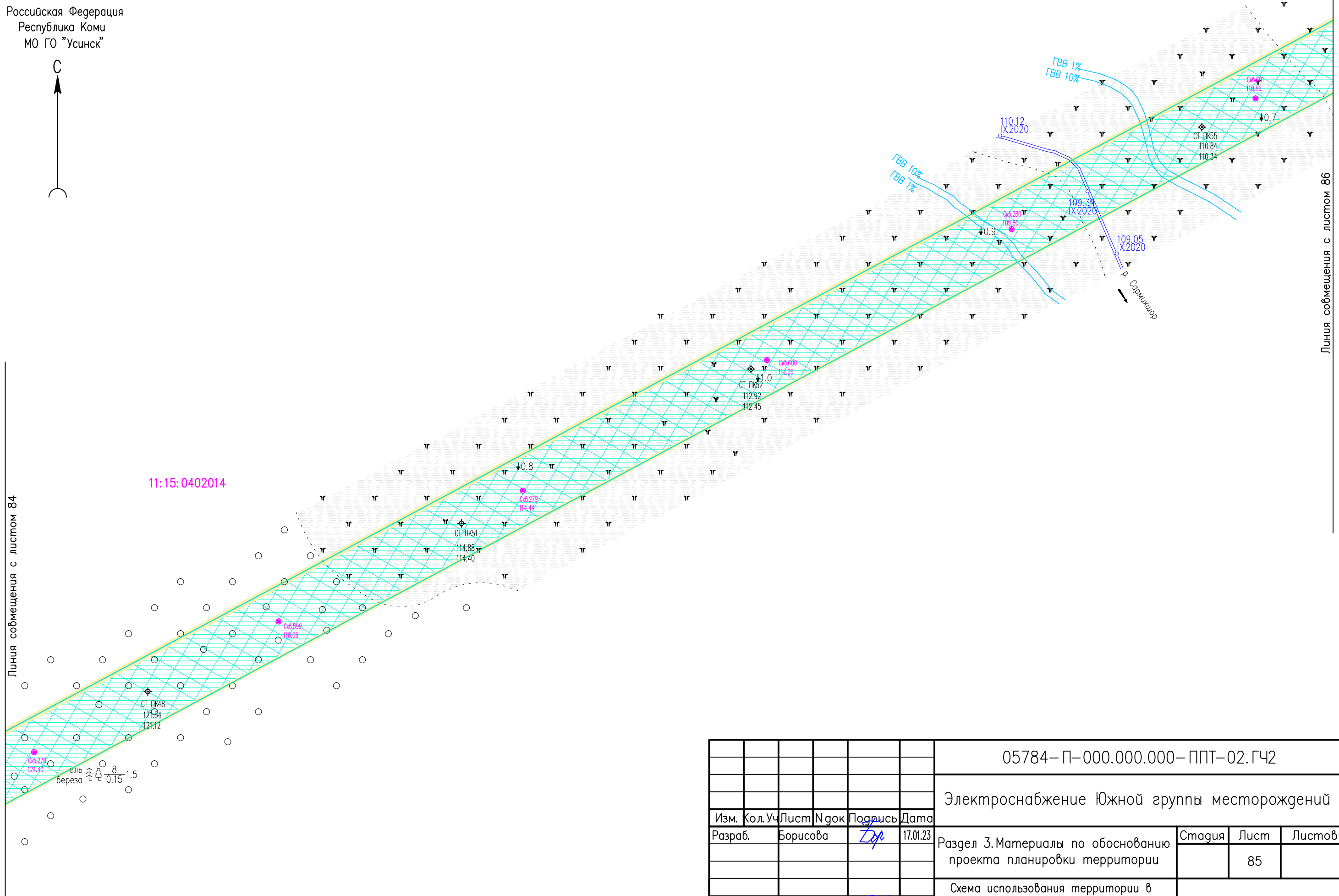
					05784-П-000.000.000-ППТ-02.ГЧ2				
					Электроснабжение Южной группы месторождений				
Изм.	Кол. Уч.	Лист	№ док.	Подпись	Дата	Раздел 3. Материалы по обоснованию проекта планировки территории	Стадия	Лист	Листов
Разраб.		Борисова		<i>[Signature]</i>	17.01.23			84	
Н. контр.		Иванов		<i>[Signature]</i>	17.01.23	Схема использования территории в период подготовки проекта планировки территории (1:2000)	ООО "ИЦ "Проектор"		
ГИП		Лисарев		<i>[Signature]</i>	17.01.23				

Российская Федерация  
Республика Коми  
МО ГО "Усинск"



Линия собмещения с листом 84

11:15:0402014



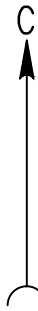
Линия собмещения с листом 86

Инв. № подл. Подпись и дата. Взам. инв. №

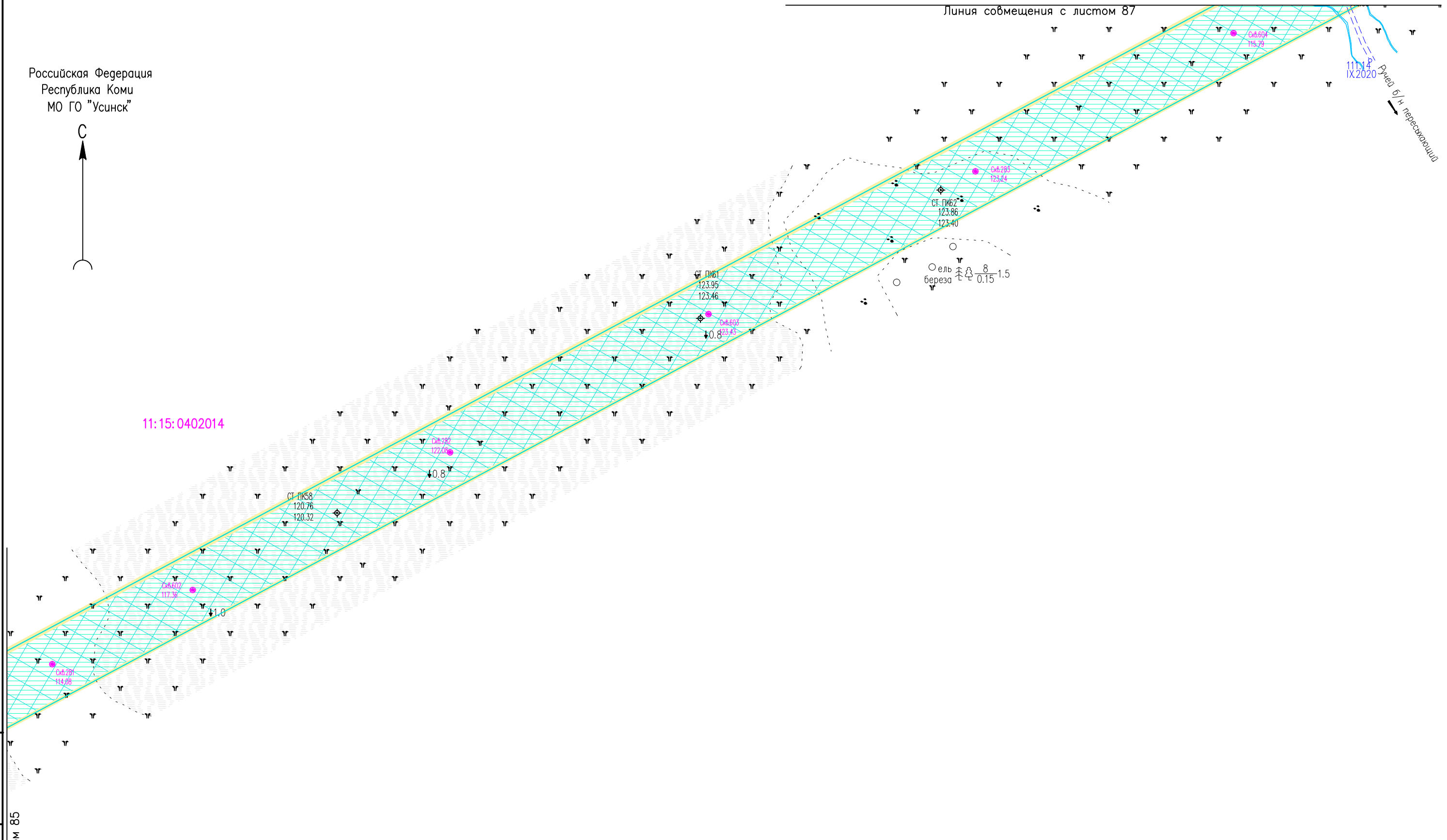
Условные обозначения см. лист 1.

						05784-П-000.000.000-ППТ-02.ГЧ2			
						Электроснабжение Южной группы месторождений			
Изм.	Кол. Уч.	Лист	№ док.	Подпись	Дата	Раздел 3. Материалы по обоснованию проекта планировки территории	Стадия	Лист	Листов
Разраб.		Борисова		<i>[Signature]</i>	17.01.23			85	
Н. контр.		Иванов		<i>[Signature]</i>	17.01.23	Схема использования территории в период подготовки проекта планировки территории (1:2000)	ООО "ИЦ "Проектор"		
ГИП		Лисарев		<i>[Signature]</i>	17.01.23		Формат А3		

Российская Федерация  
Республика Коми  
МО ГО "Усинск"



Линия совмещения с листом 87



Инв. № подл. Подпись и дата. Взам. инв. №

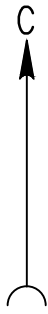
Линия совмещения с листом 85

Условные обозначения см. лист 1.

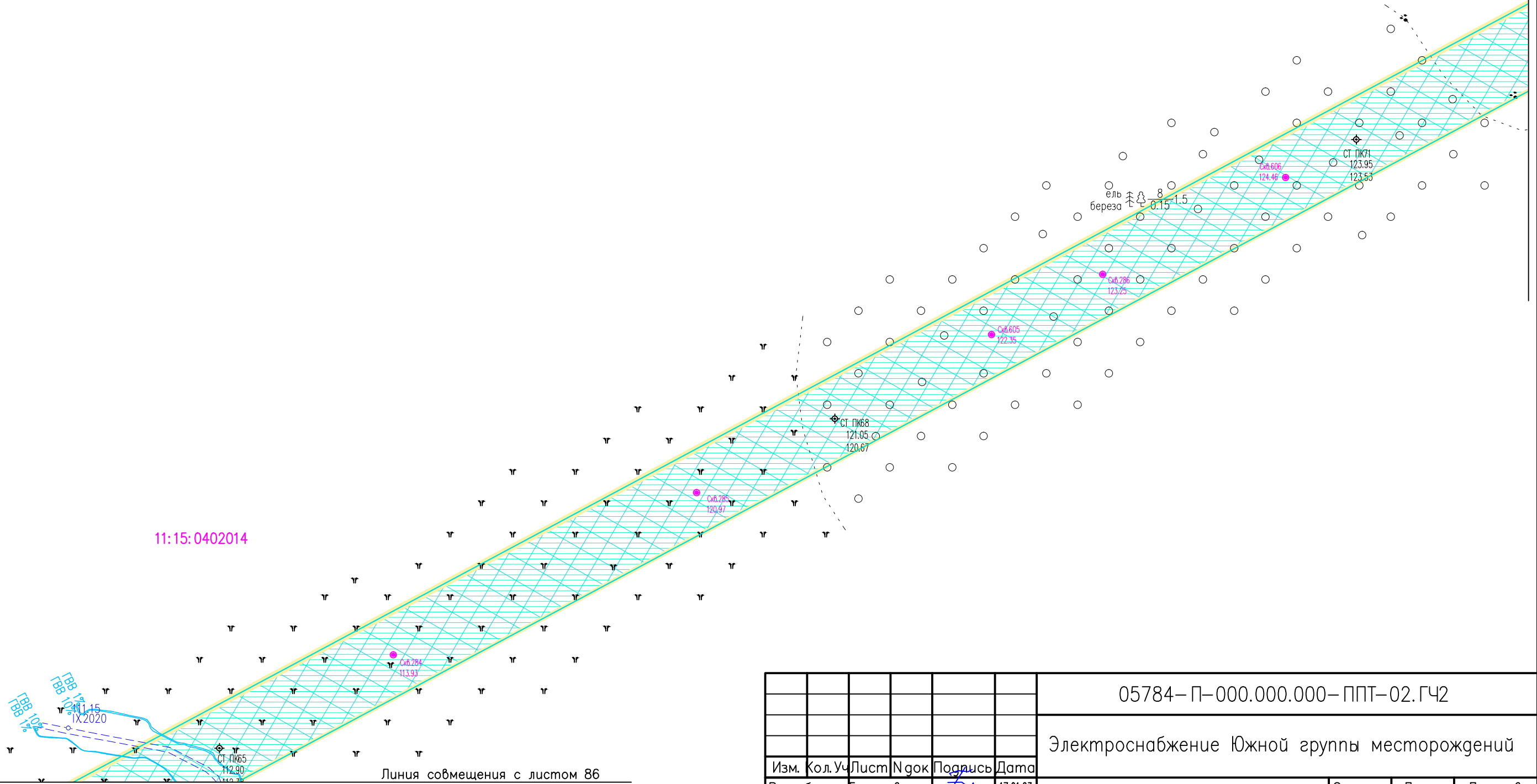
05784-П-000.000.000-ППТ-02.ГЧ2					
Электроснабжение Южной группы месторождений					
Изм.	Кол. Уч.	Лист	№ док	Подпись	Дата
Разраб.	Борисова			<i>Здр</i>	17.01.23
Раздел 3. Материалы по обоснованию проекта планировки территории				Стадия	Лист
					86
Н. контр				000 "ИЦ "Проектор"	
ГИП				Формат А3	



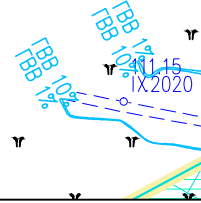
Российская Федерация  
Республика Коми  
МО ГО "Усинск"



Линия совмещения с листом 88



11:15:0402014



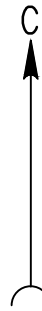
Линия совмещения с листом 86

Условные обозначения см. лист 1.

Инв. N° подл. Подпись и дата  
Взам. инв. N°

05784-П-000.000.000-ППТ-02.ГЧ2					
Электроснабжение Южной группы месторождений					
Изм.	Кол. Уч.	Лист	N док	Подпись	Дата
Разраб.	Борисова			<i>Zdr</i>	17.01.23
Раздел 3. Материалы по обоснованию проекта планировки территории				Стадия	Лист
					87
Схема использования территории в период подготовки проекта планировки территории (1:2000)				000 "ИЦ "Проектор"	
Н. контр	Иванов			<i>ИИ</i>	17.01.23
ГИП	Писарев			<i>Пис</i>	17.01.23

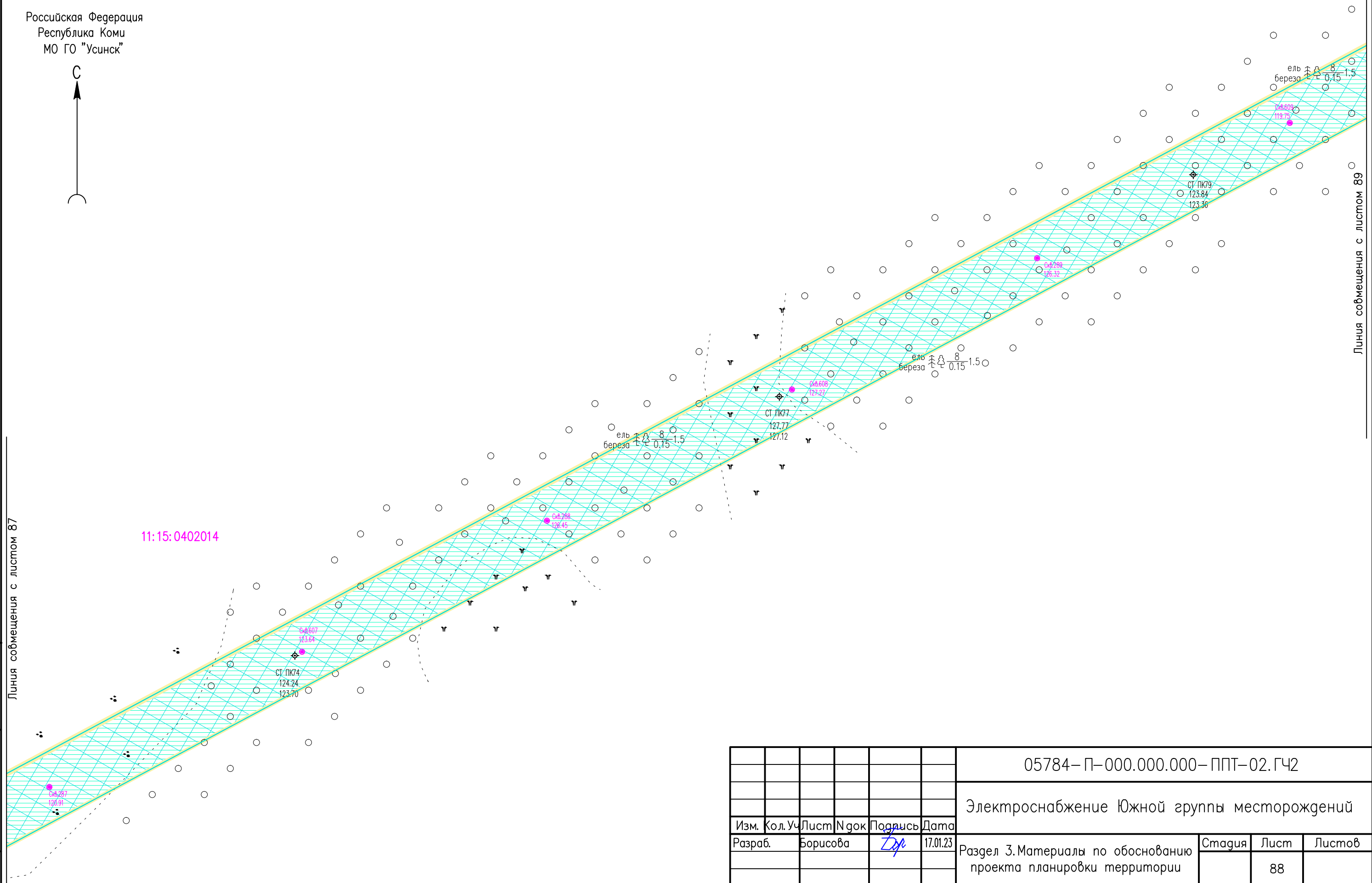
Российская Федерация  
Республика Коми  
МО ГО "Усинск"



Линия совмещения с листом 87

Линия совмещения с листом 89

11:15:0402014

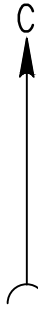


Инв. N° подл. Подпись и дата  
Взам. инв. N°

Условные обозначения см. лист 1.

						05784-П-000.000.000-ППТ-02.ГЧ2			
						Электроснабжение Южной группы месторождений			
Изм.	Кол. Уч.	Лист	N док	Подпись	Дата	Раздел 3. Материалы по обоснованию проекта планировки территории	Стадия	Лист	Листов
Разраб.		Борисова		<i>Zdr</i>	17.01.23			88	
Н. контр		Иванов		<i>ИИ</i>	17.01.23	Схема использования территории в период подготовки проекта планировки территории (1:2000)	000 "ИЦ "Проектор"		
ГИП		Писарев		<i>Писарев</i>	17.01.23		Формат А3		

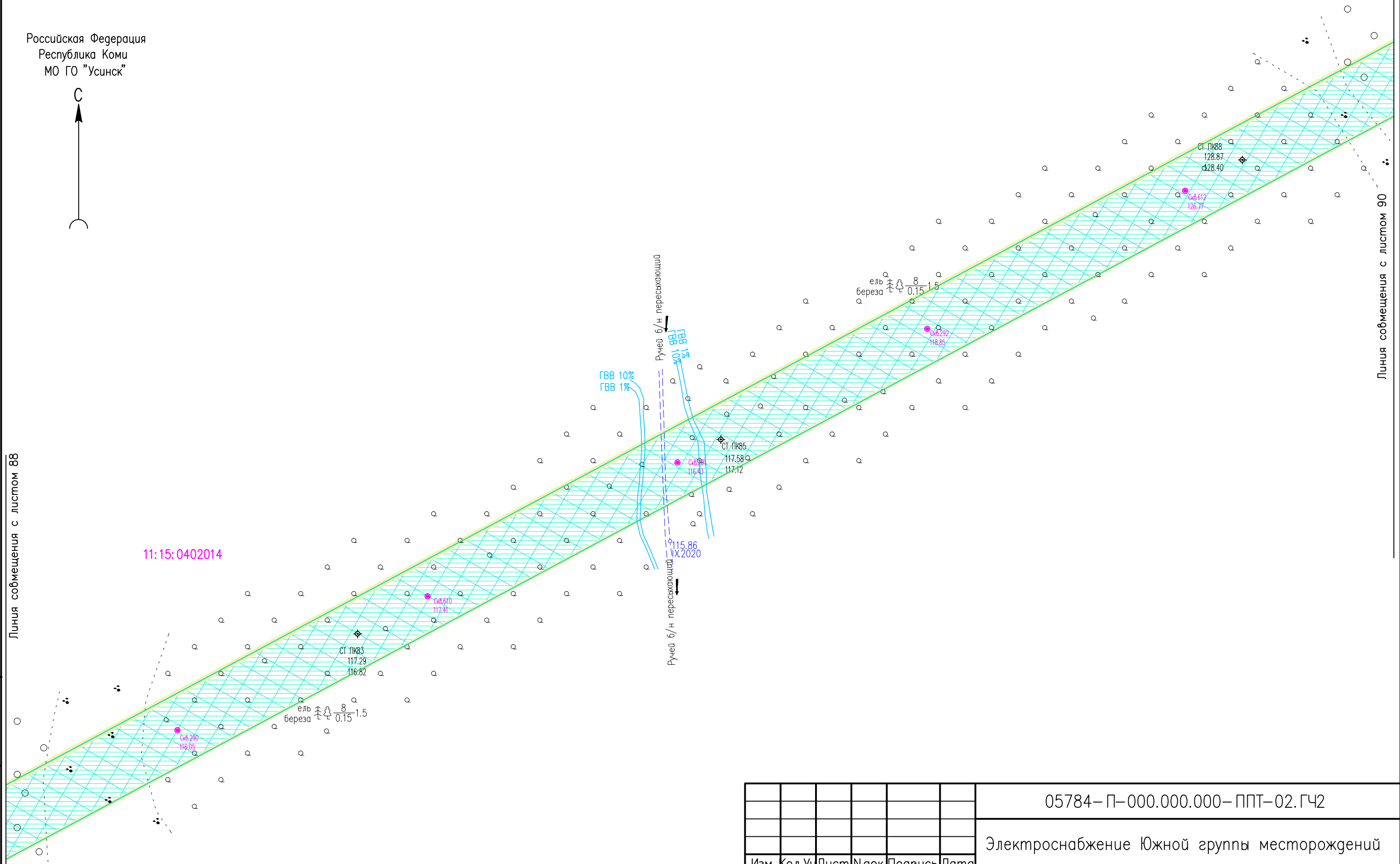
Российская Федерация  
Республика Коми  
МО ГО "Усинск"



Линия соймещения с листом 88

Линия соймещения с листом 90

11:15:0402014



Инв. N° подл  
Подпись и дата  
Взам. инв. N

Условные обозначения см. лист 1.

05784-П-000.000.000-ППТ-02.ГЧ2					
Электроснабжение Южной группы месторождений					
Изм.	Кол. Уч	Лист	N док	Подпись	Дата
Разраб.	Борисова			<i>Zdr</i>	17.01.23
Раздел 3. Материалы по обоснованию проекта планировки территории				Стадия	Лист
					89
Н. контр				Иванов	17.01.23
ГИП				Писарев	17.01.23
Схема использования территории в период подготовки проекта планировки территории (1:2000)				000 "ИЦ "Проектор"	

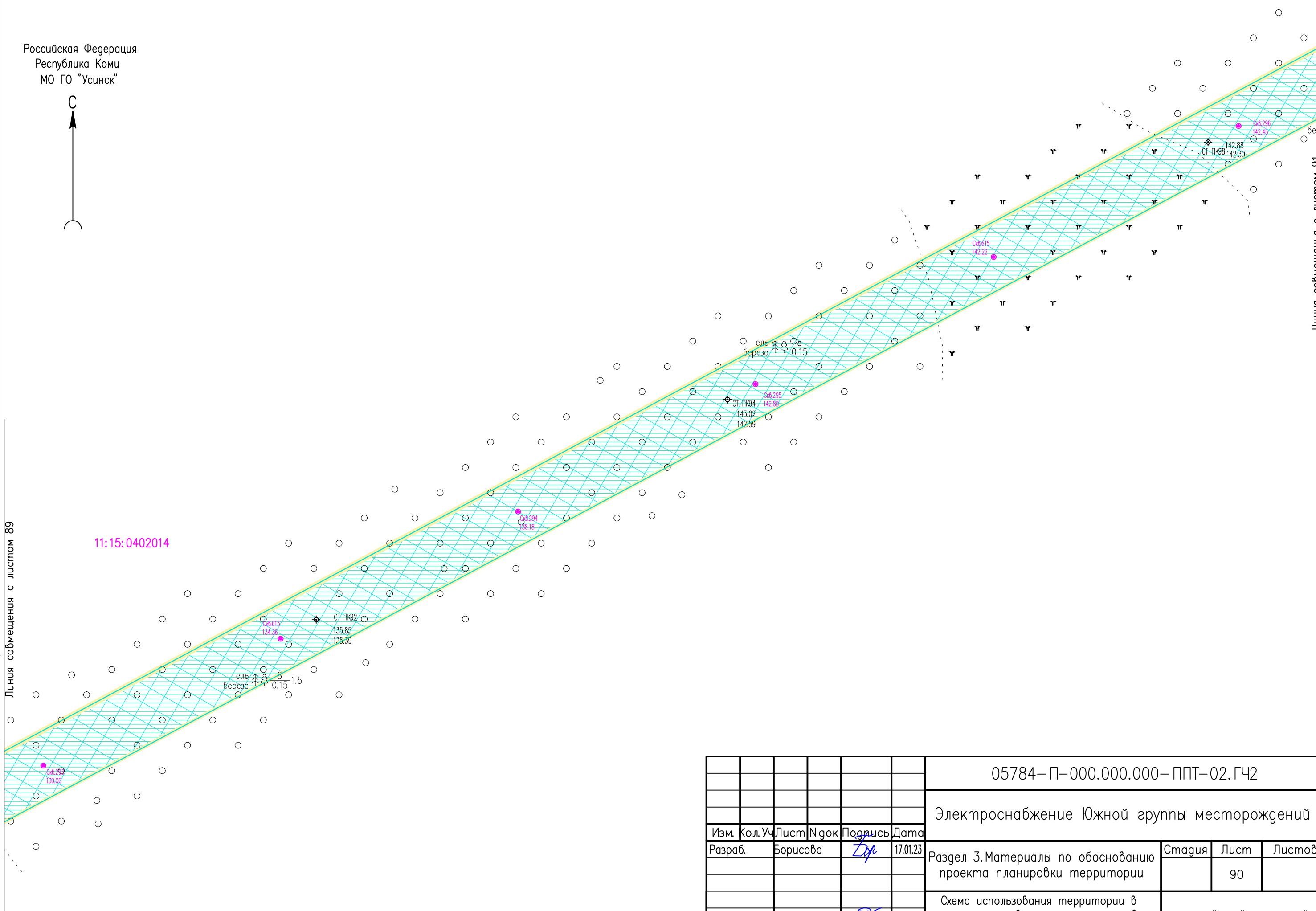
Российская Федерация  
Республика Коми  
МО ГО "Усинск"



Линия собмещения с листом 89

Линия собмещения с листом 91

11:15:0402014



Инв. N° подл. Подпись и дата. Взам. инв. N°

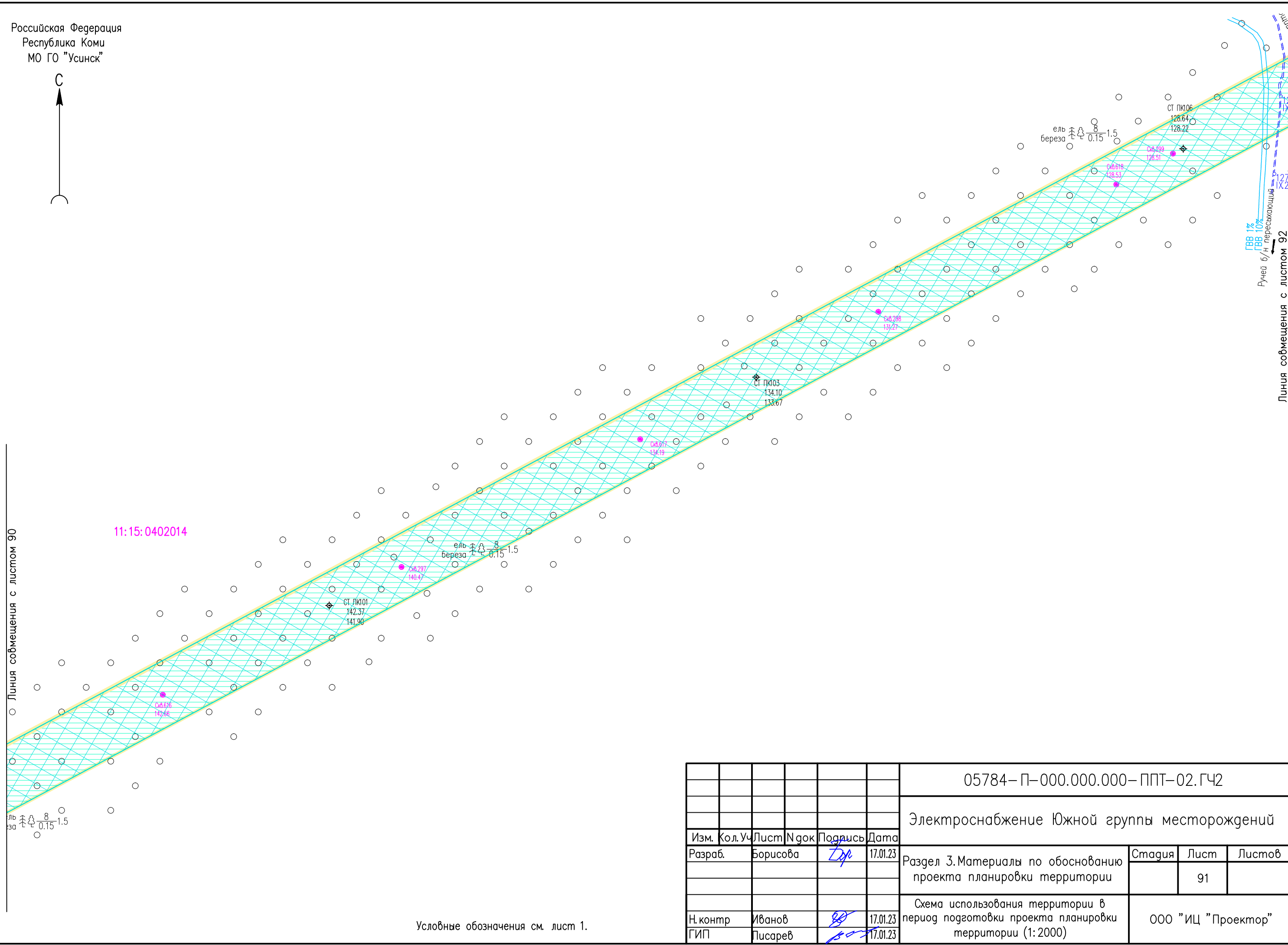
Условные обозначения см. лист 1.

						05784-П-000.000.000-ППТ-02.ГЧ2			
						Электроснабжение Южной группы месторождений			
Изм.	Кол. Уч.	Лист	№ док	Подпись	Дата	Раздел 3. Материалы по обоснованию проекта планировки территории	Стадия	Лист	Листов
Разраб.				Борисова	17.01.23				90
Н. контр				Иванов	17.01.23	Схема использования территории в период подготовки проекта планировки территории (1:2000)	000 "ИЦ "Проектор"		
ГИП				Писарев	17.01.23				

Формат А3



Российская Федерация  
Республика Коми  
МО ГО "Усинск"



Инв. № подл. Подпись и дата. Взам. инв. №

Линия с/бмещения с листом 90

Линия с/бмещения с листом 92

						05784-П-000.000.000-ППТ-02.ГЧ2			
						Электроснабжение Южной группы месторождений			
Изм.	Кол. Уч.	Лист	№ док.	Подпись	Дата	Раздел 3. Материалы по обоснованию проекта планировки территории	Стадия	Лист	Листов
Разраб.		Борисова		<i>Zdr</i>	17.01.23			91	
Н. контр.		Иванов		<i>ИИ</i>	17.01.23	Схема использования территории в период подготовки проекта планировки территории (1:2000)	000 "ИЦ "Проектор"		
ГИП		Писарев		<i>Писарев</i>	17.01.23				

Условные обозначения см. лист 1.

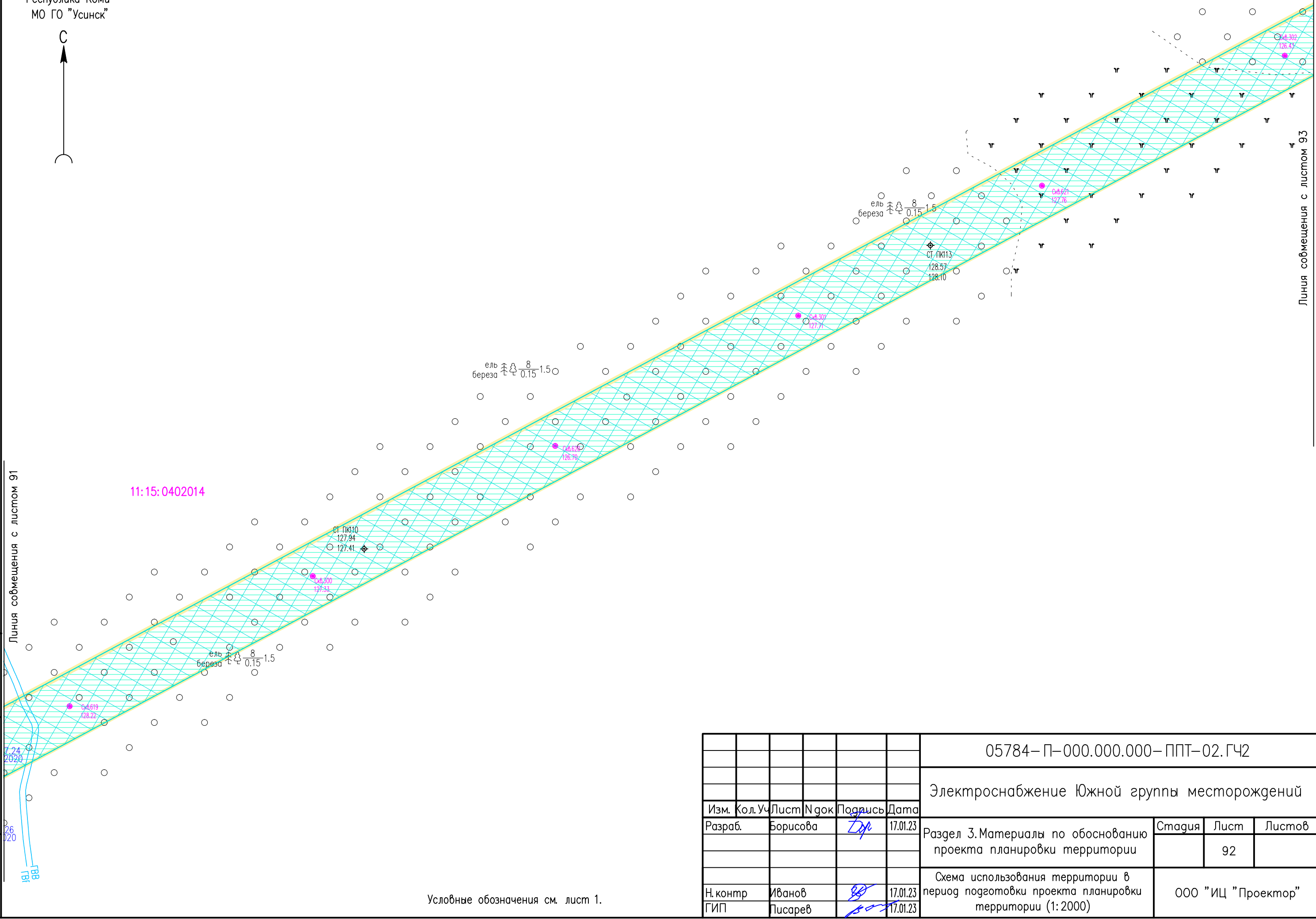
Российская Федерация  
Республика Коми  
МО ГО "Усинск"



Линия совмещения с листом 91

11:15:0402014

Инв. N° подл. Подпись и дата  
Взам. инв. N°



Линия совмещения с листом 93

Условные обозначения см. лист 1.

						05784-П-000.000.000-ППТ-02.ГЧ2			
						Электроснабжение Южной группы месторождений			
Изм.	Кол. Уч.	Лист	№ док	Подпись	Дата	Раздел 3. Материалы по обоснованию проекта планировки территории	Стадия	Лист	Листов
Разраб.		Борисова		<i>Здр</i>	17.01.23			92	
Н. контр		Иванов		<i>ИИ</i>	17.01.23	Схема использования территории в период подготовки проекта планировки территории (1:2000)	000 "ИЦ "Проектор"		
ГИП		Писарев		<i>Пис</i>	17.01.23				

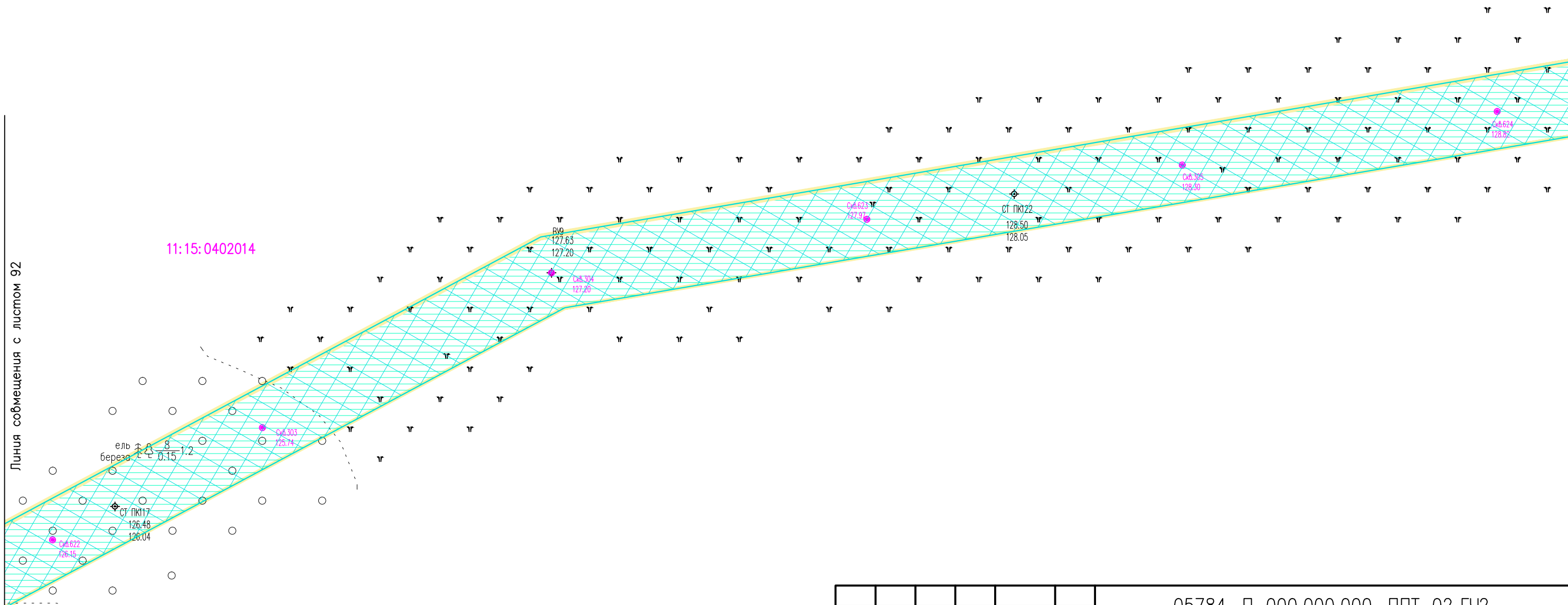
Российская Федерация  
Республика Коми  
МО ГО "Усинск"



Линия совмещения с листом 94

Линия совмещения с листом 92

11:15:0402014



Инв. № подл  
Взам. инв. №  
Подпись и дата

Условные обозначения см. лист 1.

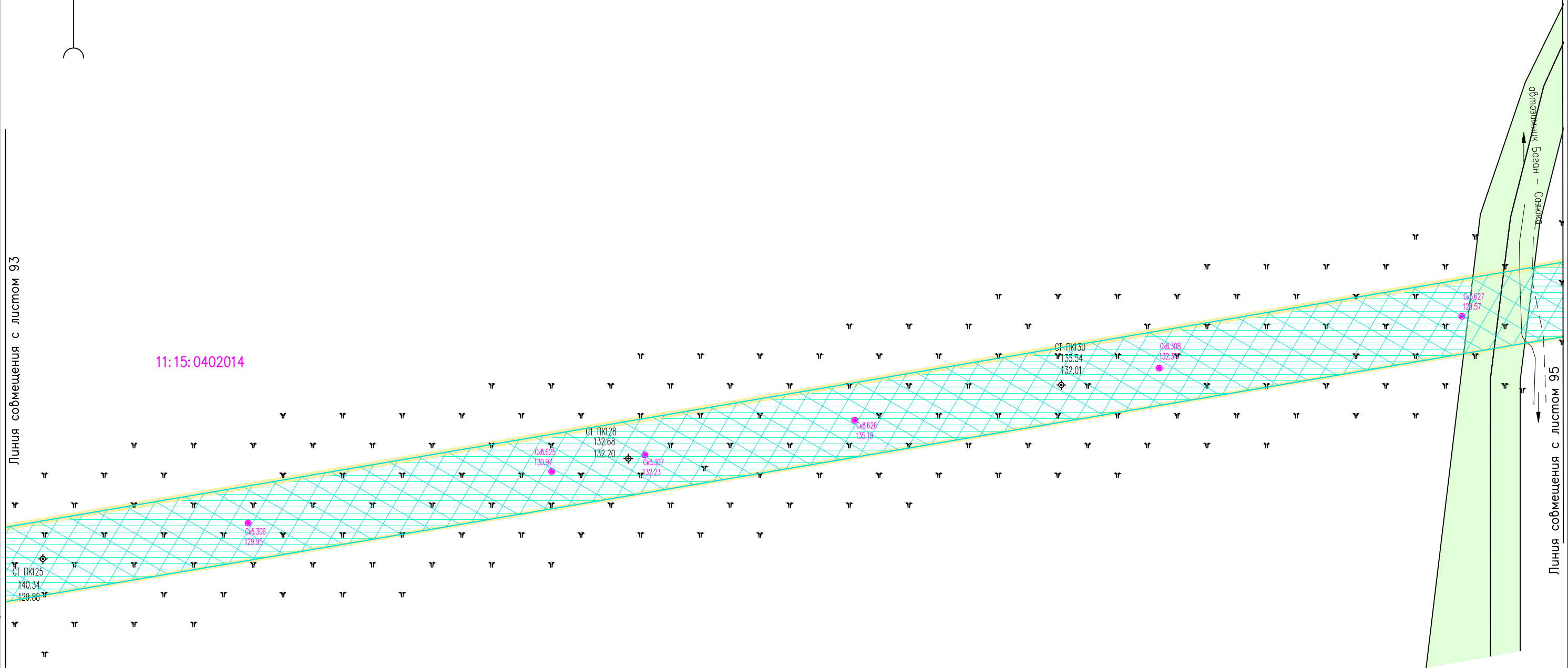
						05784-П-000.000.000-ППТ-02.ГЧ2			
						Электроснабжение Южной группы месторождений			
Изм.	Кол. Уч.	Лист	№ док	Подпись	Дата	Раздел 3. Материалы по обоснованию проекта планировки территории	Стадия	Лист	Листов
Разраб.		Борисова		<i>ЛД</i>	17.01.23			93	
Н. контр		Иванов		<i>ИИ</i>	17.01.23	Схема использования территории в период подготовки проекта планировки территории (1:2000)	ООО "ИЦ "Проектор"		
ГИП		Писарев		<i>П</i>	17.01.23				

Российская Федерация  
Республика Коми  
МО ГО "Усинск"



Линия со смещением с листом 93

11:15:0402014



Линия со смещением с листом 95

Инв. N° подл. Подпись и дата. Взам. инв. N°

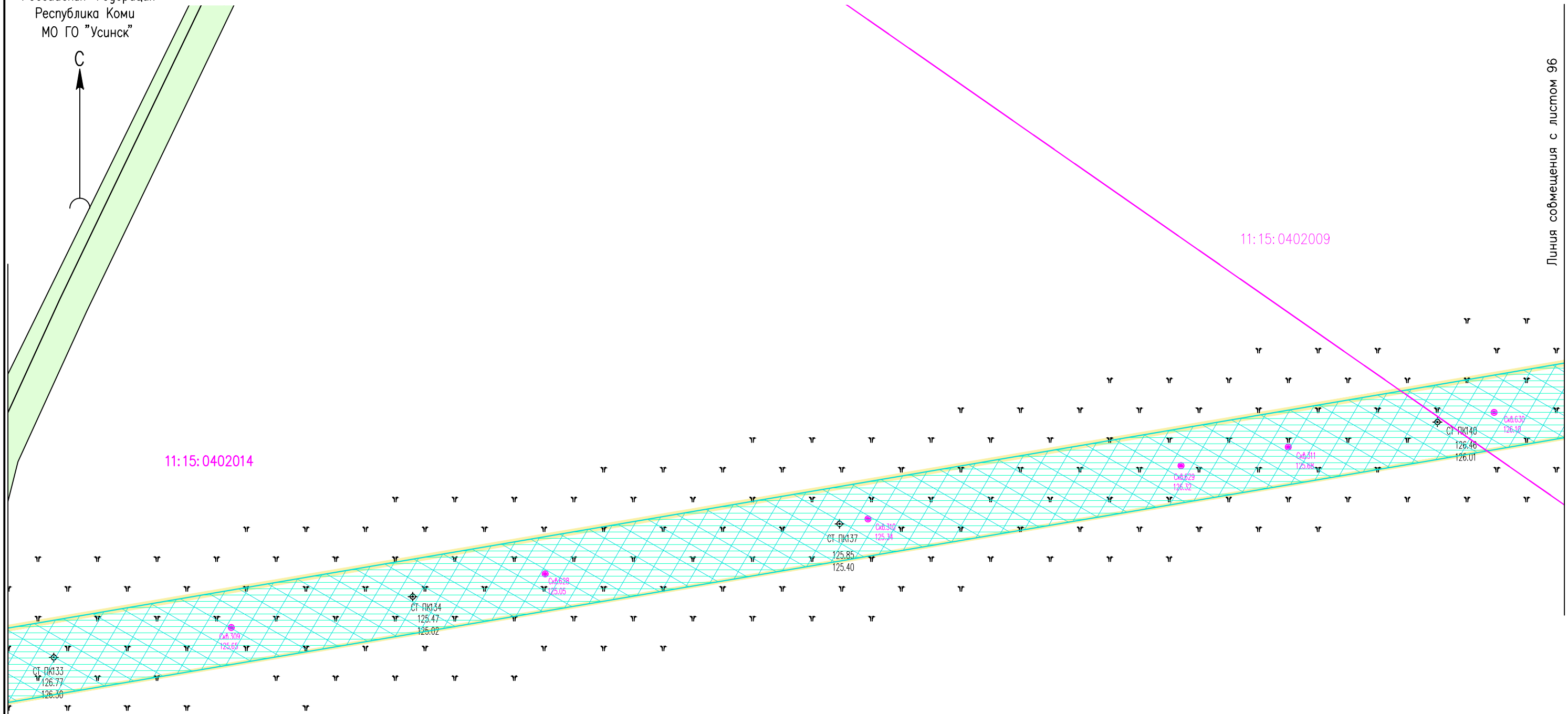
						05784-П-000.000.000-ППТ-02.ГЧ2			
						Электроснабжение Южной группы месторождений			
Изм.	Кол. Уч.	Лист	N док	Подпись	Дата	Раздел 3. Материалы по обоснованию проекта планировки территории	Стадия	Лист	Листов
Разраб.		Борисова		<i>Zdr</i>	17.01.23			94	
Н. контр		Иванов		<i>ИИ</i>	17.01.23	Схема использования территории в период подготовки проекта планировки территории (1:2000)	000 "ИЦ "Проектор"		
ГИП		Писарев		<i>Писарев</i>	17.01.23				

Условные обозначения см. лист 1.



Российская Федерация  
Республика Коми  
МО ГО "Усинск"

С



Линия смещения с листом 94

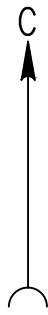
Линия смещения с листом 96

Инв. № подл. Подпись и дата. Взам. инв. №

Условные обозначения см. лист 1.

						05784-П-000.000.000-ППТ-02.ГЧ2			
						Электроснабжение Южной группы месторождений			
Изм.	Кол. Уч.	Лист	№ док.	Подпись	Дата	Раздел 3. Материалы по обоснованию проекта планировки территории	Стадия	Лист	Листов
Разраб.		Борисова		<i>[Signature]</i>	17.01.23			95	
Н. контр.		Иванов		<i>[Signature]</i>	17.01.23	Схема использования территории в период подготовки проекта планировки территории (1:2000)	ООО "ИЦ "Проектор"		
ГИП		Писарев		<i>[Signature]</i>	17.01.23		Формат А3		

Российская Федерация  
Республика Коми  
МО ГО "Усинск"



Линия совмещения с листом 115

Баганское месторождение

автомобильный

Салюка

автомобильный

ПНС Векшор

Сандувай

ПНС Векшор

Линия совмещения с листом 97

11:15:0402009

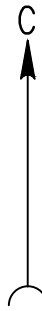
11:15:0402014

Инв. N° подл. Подпись и дата. Взам. инв. N°

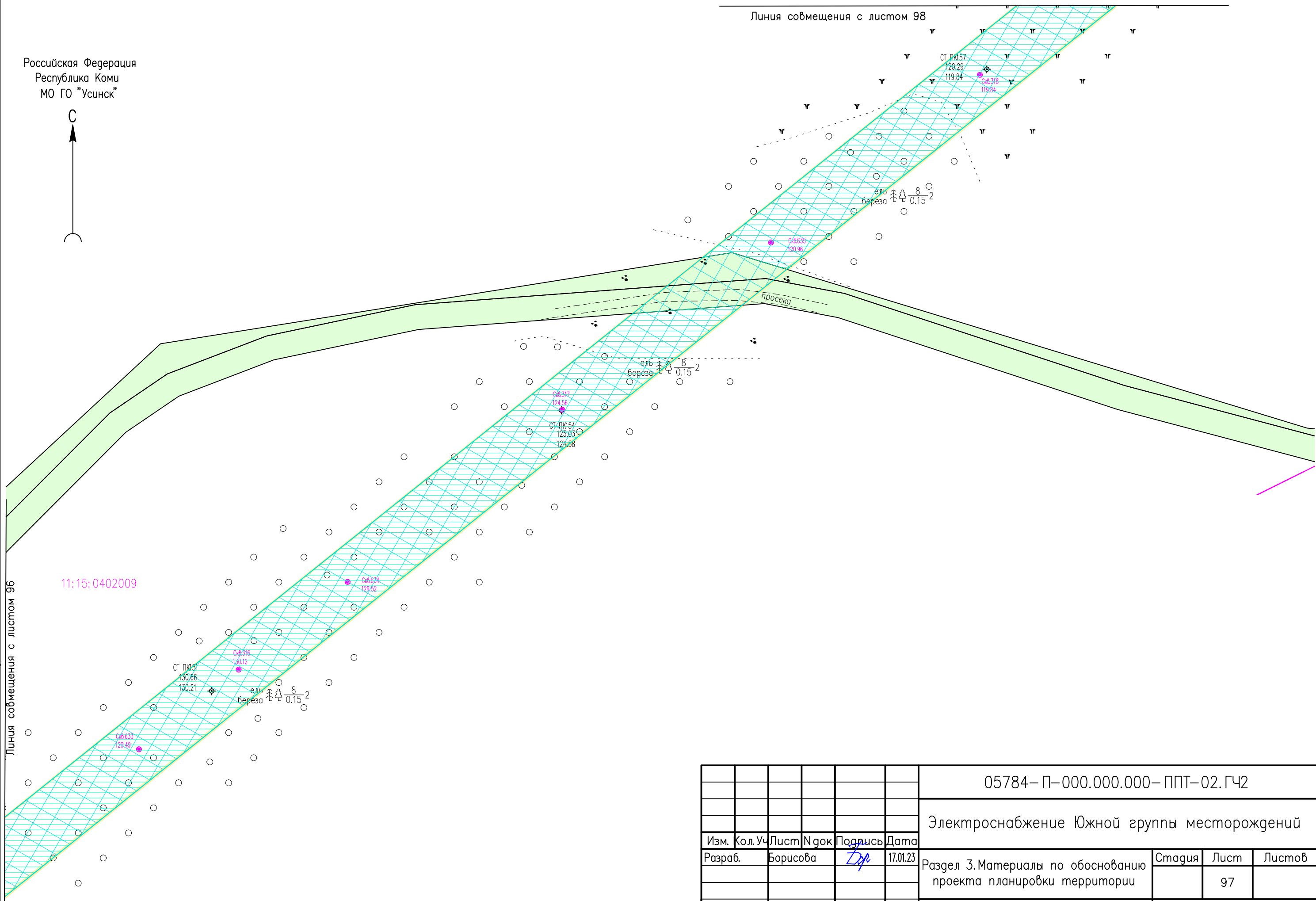
Условные обозначения см. лист 1.

						05784-П-000.000.000-ППТ-02.ГЧ2			
						Электроснабжение Южной группы месторождений			
Изм.	Кол. Уч.	Лист	N док	Подпись	Дата	Раздел 3. Материалы по обоснованию проекта планировки территории	Стадия	Лист	Листов
Разраб.		Борисова		<i>Здр</i>	17.01.23			96	
Н. контр		Иванов		<i>Иванов</i>	17.01.23	Схема использования территории в период подготовки проекта планировки территории (1:2000)	000 "ИЦ "Проектор"		
ГИП		Писарев		<i>Писарев</i>	17.01.23				

Российская Федерация  
Республика Коми  
МО ГО "Усинск"



Линия совмещения с листом 98



Инв. № подл. Подпись и дата. Взам. инв. №

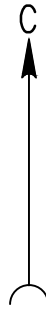
Линия совмещения с листом 96

11:15:0402009

Условные обозначения см. лист 1.

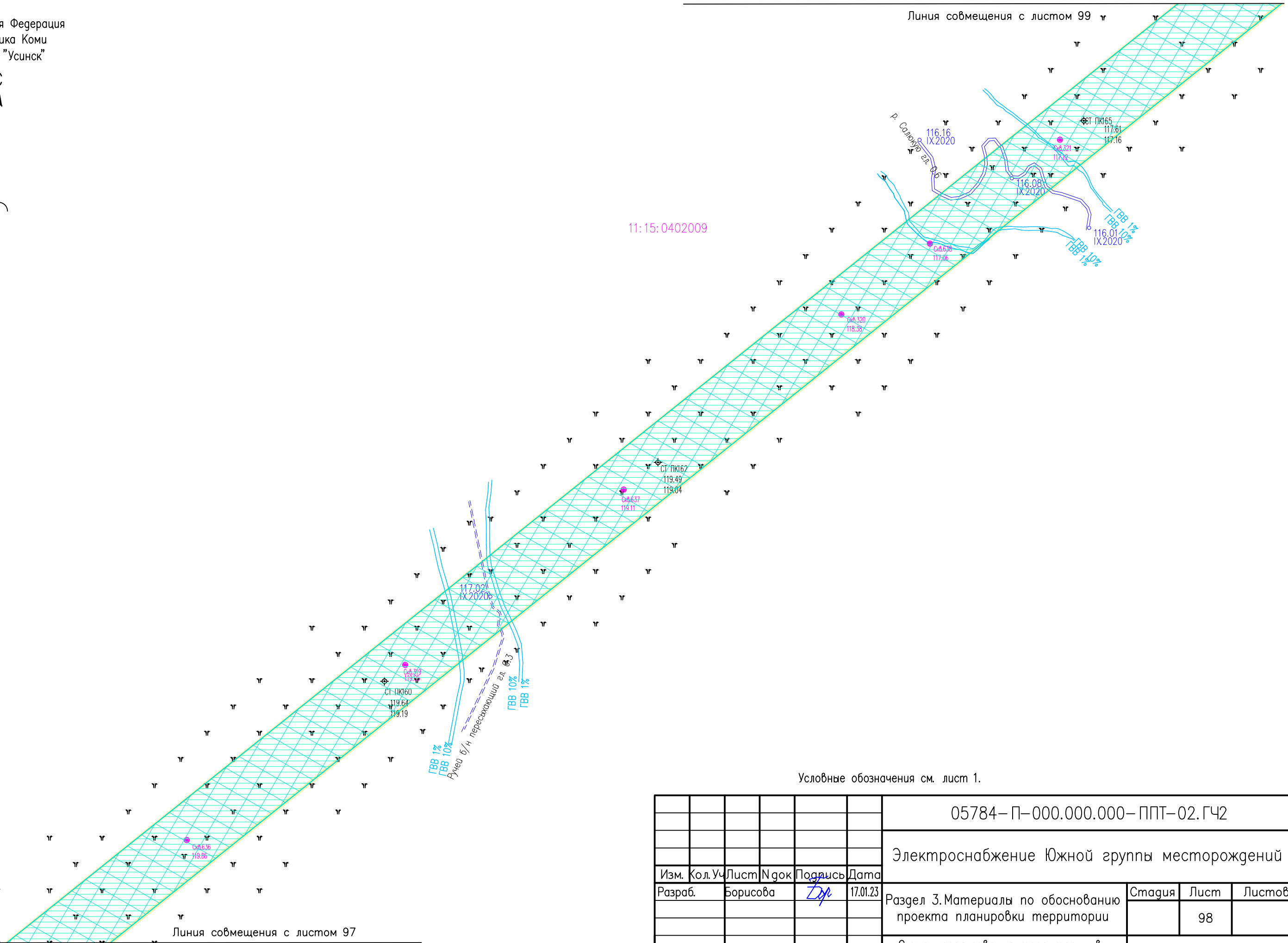
						05784-П-000.000.000-ППТ-02.ГЧ2			
						Электроснабжение Южной группы месторождений			
Изм.	Кол. Уч.	Лист	№ док.	Подпись	Дата	Раздел 3. Материалы по обоснованию проекта планировки территории	Стадия	Лист	Листов
Разраб.		Борисова		<i>[Signature]</i>	17.01.23			97	
Н. контр.		Иванов		<i>[Signature]</i>	17.01.23	Схема использования территории в период подготовки проекта планировки территории (1:2000)	ООО "ИЦ "Проектор"		
ГИП		Писарев		<i>[Signature]</i>	17.01.23				

Российская Федерация  
Республика Коми  
МО ГО "Усинск"



Линия совмещения с листом 99

11:15:0402009



Условные обозначения см. лист 1.

Инв. N° подл. Подпись и дата. Взам. инв. N°

						05784-П-000.000.000-ППТ-02.ГЧ2			
						Электроснабжение Южной группы месторождений			
Изм.	Кол. Уч.	Лист	№ док	Подпись	Дата	Раздел 3. Материалы по обоснованию проекта планировки территории	Стадия	Лист	Листов
Разраб.		Борисова		<i>Лх</i>	17.01.23			98	
Н. контр		Иванов		<i>ИИ</i>	17.01.23	Схема использования территории в период подготовки проекта планировки территории (1:2000)	000 "ИЦ "Проектор"		
ГИП		Лисарев		<i>ЛЛ</i>	17.01.23				

Формат А3

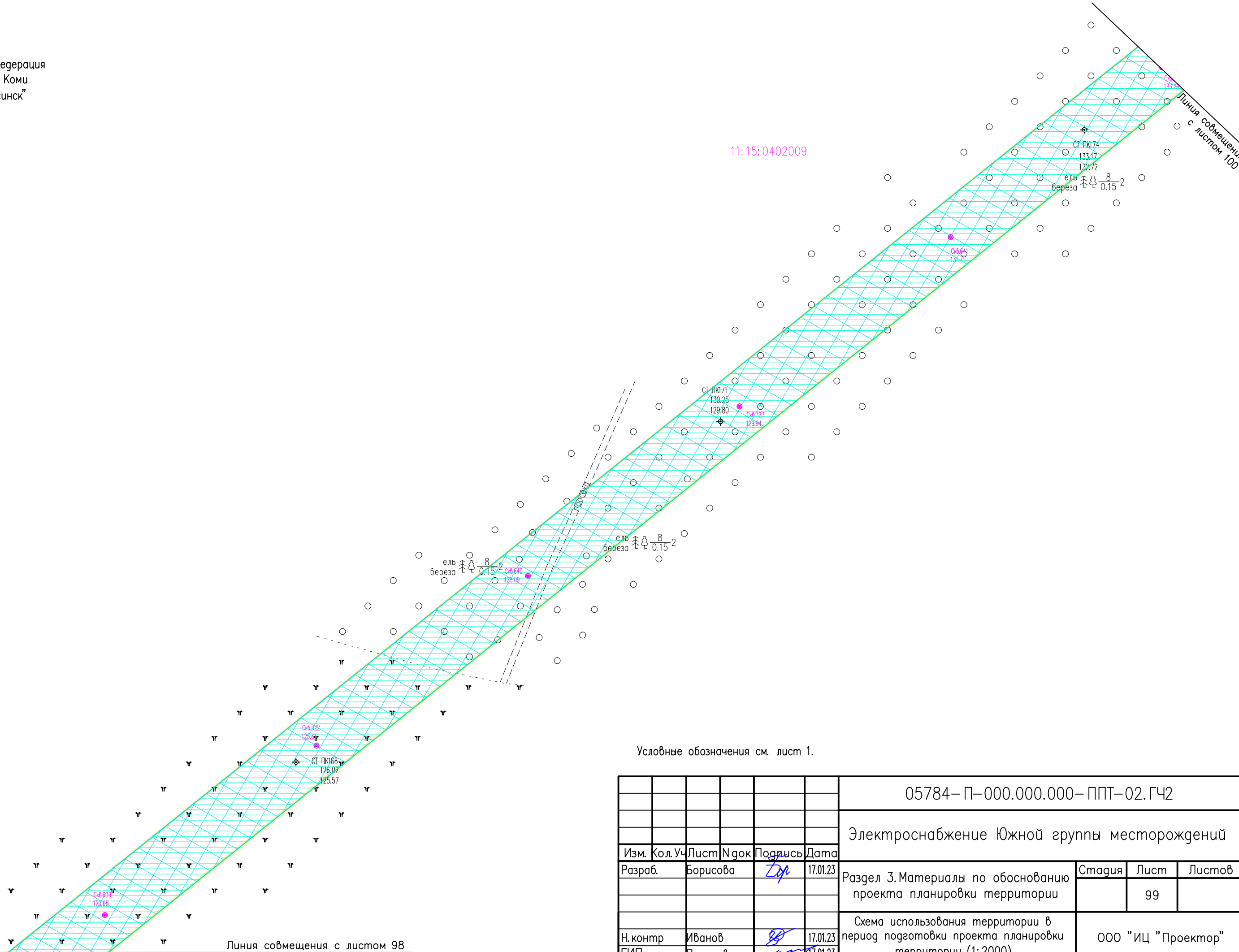


Российская Федерация  
Республика Коми  
МО ГО "Усинск"



11:15:0402009

Линия совмещения  
с листом 100



Условные обозначения см. лист 1.

Инв. N\* подл  
Подпись и дата  
Взам. инв. N

05784-П-000.000.000-ППТ-02.ГЧ2

Электроснабжение Южной группы месторождений

Изм.	Кол. Уч.	Лист	№ док	Подпись	Дата
Разраб.			Борисова	<i>[Signature]</i>	17.01.23
Н. контр			Иванов	<i>[Signature]</i>	17.01.23
ГИП			Писарев	<i>[Signature]</i>	17.01.23

Раздел 3. Материалы по обоснованию  
проекта планировки территории

Стадия	Лист	Листов
	99	

Схема использования территории в  
период подготовки проекта планировки  
территории (1:2000)

ООО "ИЦ "Проектор"

Линия совмещения с листом 98

Российская Федерация  
Республика Коми  
МО ГО "Усинск"

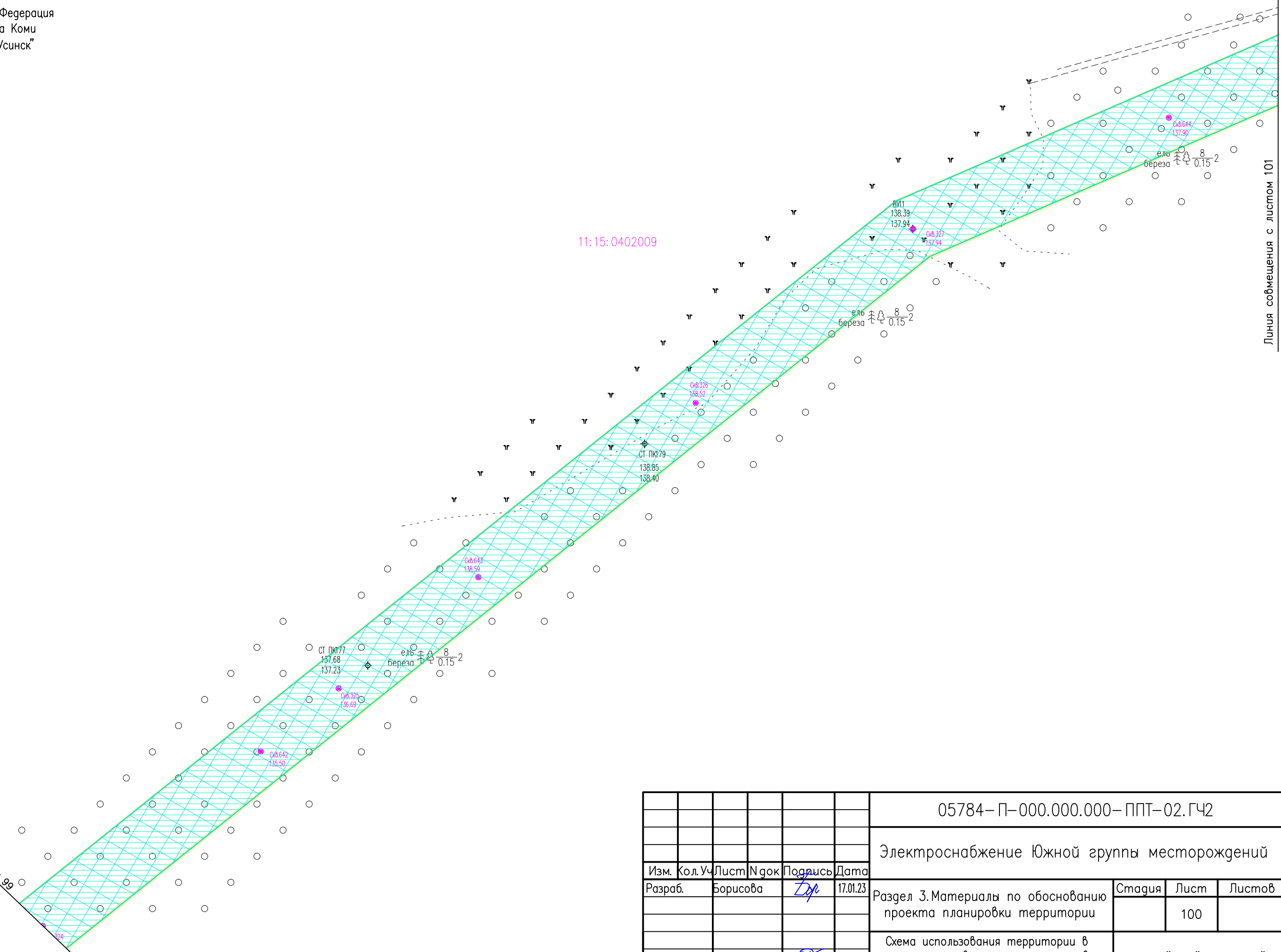


11:15:0402009

Инв. N° подл  
Подпись и дата  
Взам. инв. N°

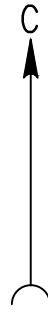
Линия совмещения с листом 99

Линия совмещения с листом 101

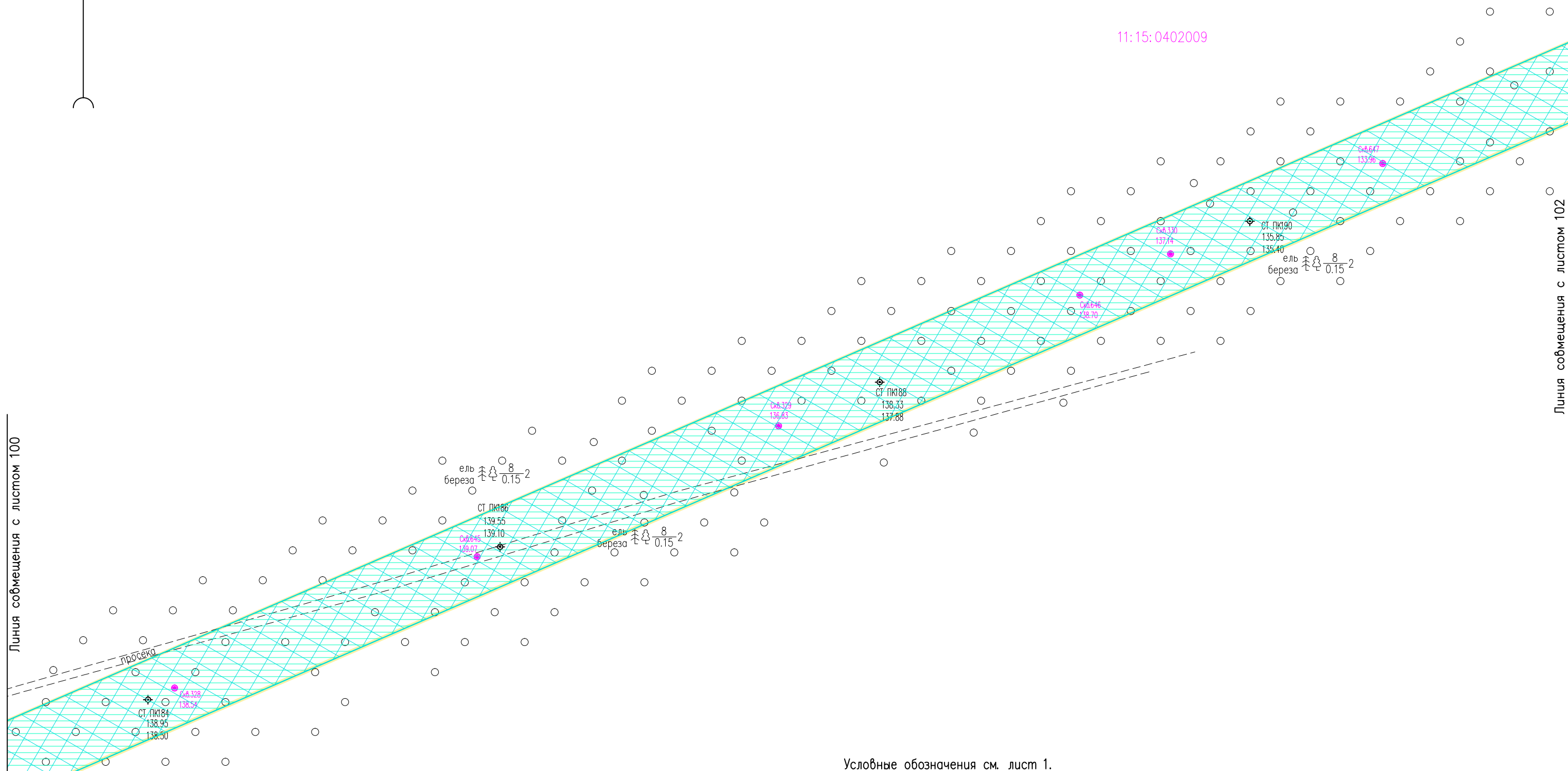


Условные обозначения см. лист 1.

						05784-П-000.000.000-ППТ-02.ГЧ2			
						Электроснабжение Южной группы месторождений			
Изм.	Кол. Уч	Лист	№ док	Подпись	Дата	Раздел 3. Материалы по обоснованию проекта планировки территории	Стадия	Лист	Листов
Разраб.		Борисова		<i>Лх</i>	17.01.23			100	
Н. контр		Иванов		<i>ИИ</i>	17.01.23	Схема использования территории в период подготовки проекта планировки территории (1:2000)	000 "ИЦ "Проектор"		
ГИП		Писарев		<i>ПП</i>	17.01.23				



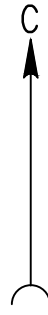
11:15:0402009



Инв. № подл. Подпись и дата. Инв. №

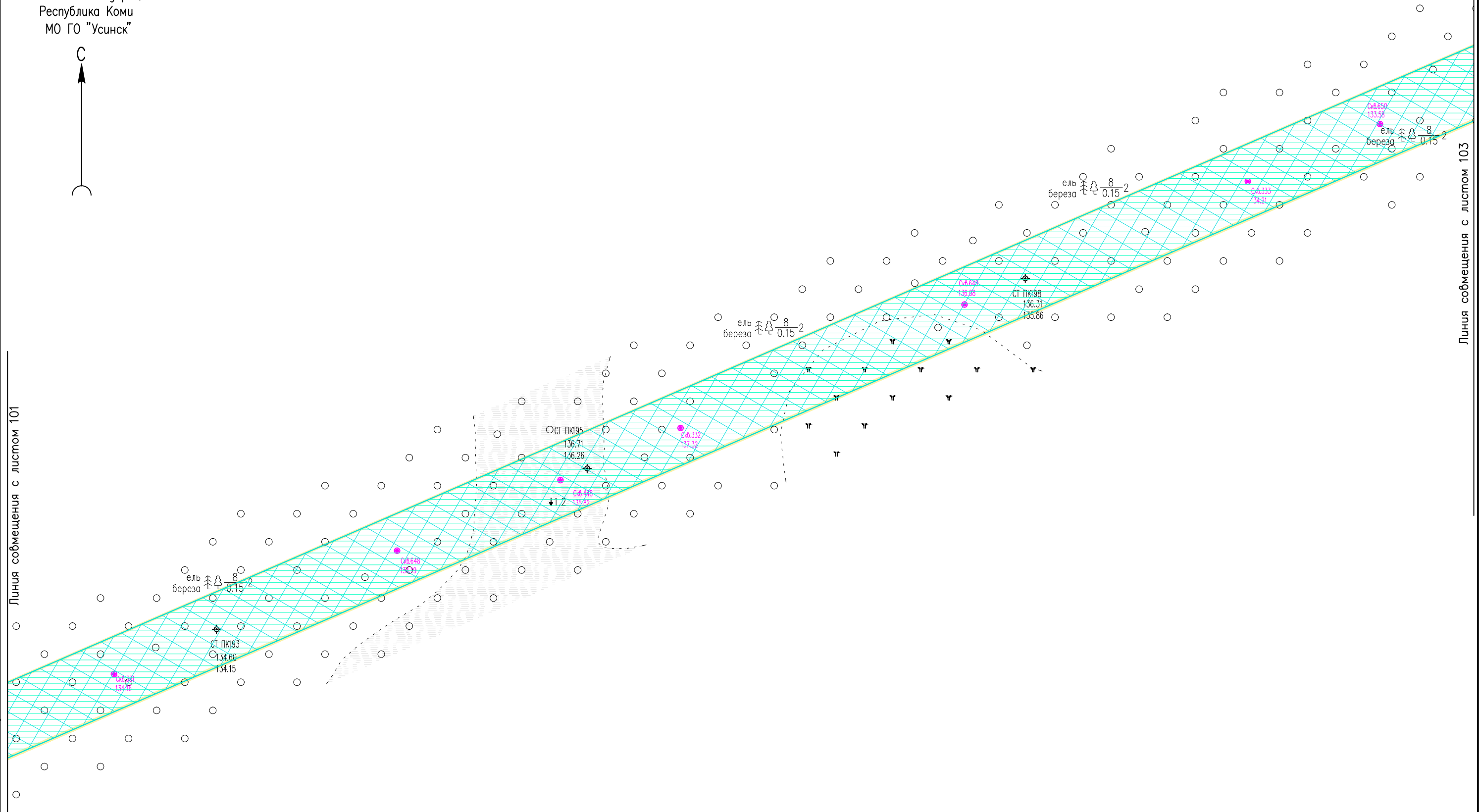
Условные обозначения см. лист 1.

						05784-П-000.000.000-ППТ-02.ГЧ2			
						Электроснабжение Южной группы месторождений			
Изм.	Кол. Уч.	Лист	№ док.	Подпись	Дата	Раздел 3. Материалы по обоснованию проекта планировки территории	Стадия	Лист	Листов
Разраб.		Борисова		<i>[Signature]</i>	17.01.23			101	
Н. контр.		Иванов		<i>[Signature]</i>	17.01.23	Схема использования территории в период подготовки проекта планировки территории (1:2000)	ООО "ИЦ "Проектор"		
ГИП		Лисарев		<i>[Signature]</i>	17.01.23				



Линия совмещения с листом 101

Линия совмещения с листом 103

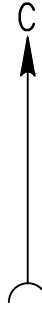


Инв. № подл. Подпись и дата. Взам. инв. №

Условные обозначения см. лист 1.

						05784-П-000.000.000-ППТ-02.ГЧ2			
						Электроснабжение Южной группы месторождений			
Изм.	Кол. Уч.	Лист	№ док.	Подпись	Дата	Раздел 3. Материалы по обоснованию проекта планировки территории	Стадия	Лист	Листов
Разраб.		Борисова		<i>[Signature]</i>	17.01.23			102	
Н. контр.		Иванов		<i>[Signature]</i>	17.01.23	Схема использования территории в период подготовки проекта планировки территории (1:2000)	ООО "ИЦ "Проектор"		
ГИП		Писарев		<i>[Signature]</i>	17.01.23		Формат А3		

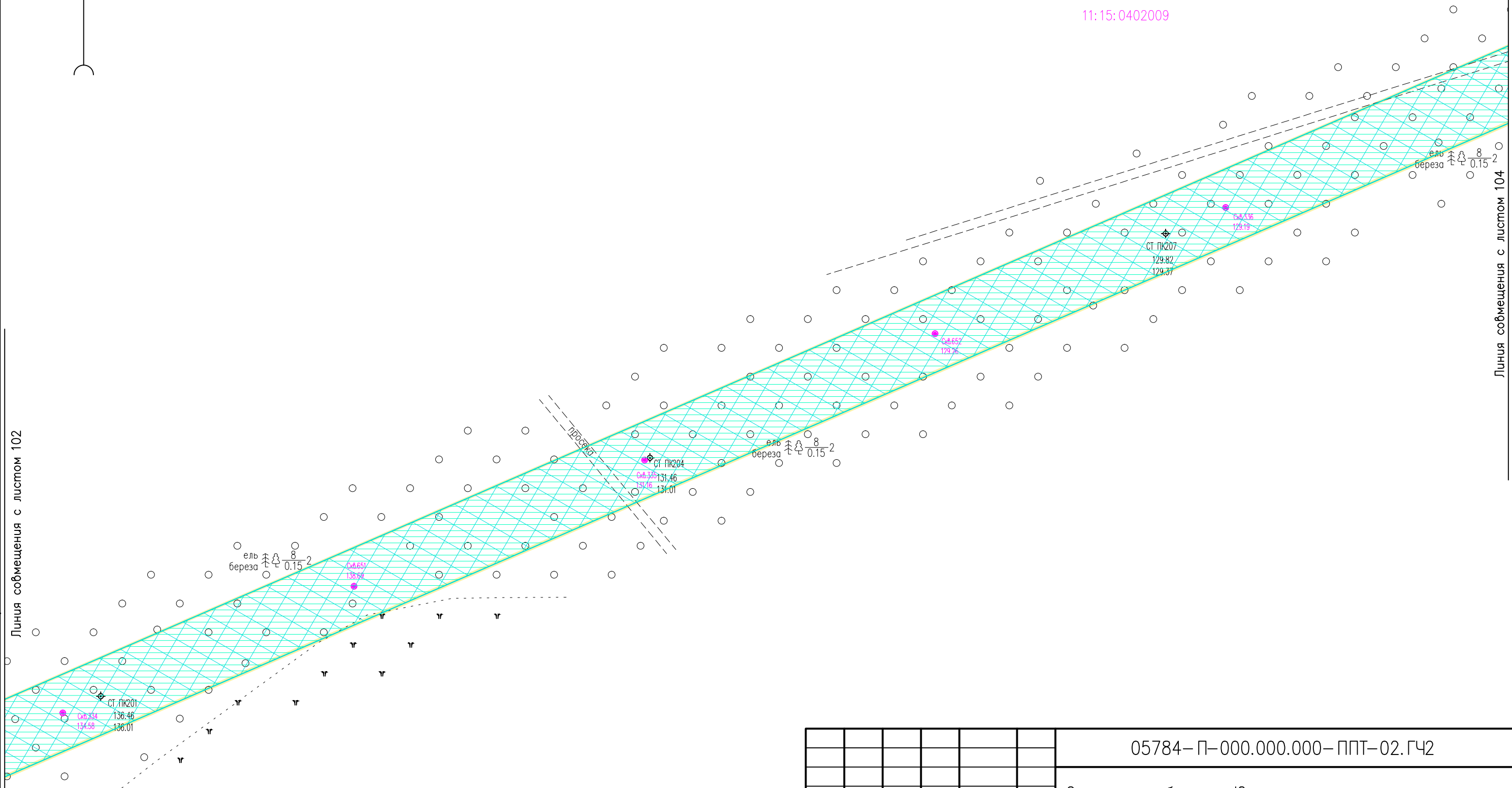




11:15:0402009

Линия соьмещения с листом 102

Линия соьмещения с листом 104

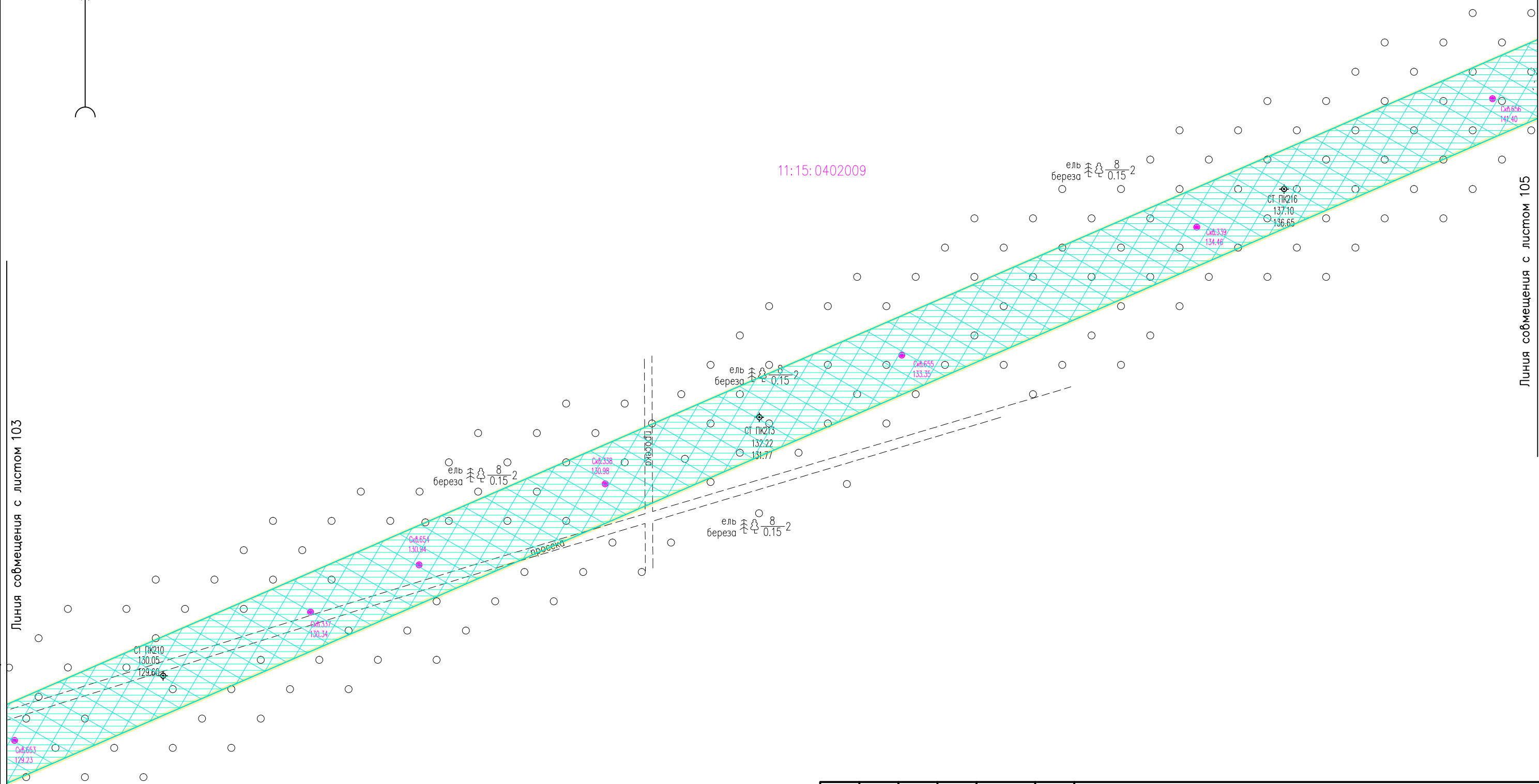


Инв. № подл  
Подпись и дата  
Взам. инв. №

Условные обозначения см. лист 1.

						05784-П-000.000.000-ППТ-02.ГЧ2			
						Электроснабжение Южной группы месторождений			
Изм.	Кол. Уч	Лист	№ док	Подпись	Дата	Раздел 3. Материалы по обоснованию проекта планировки территории	Стадия	Лист	Листов
Разраб.		Борисова		<i>[Signature]</i>	17.01.23			103	
Н. контр		Иванов		<i>[Signature]</i>	17.01.23	Схема использования территории в период подготовки проекта планировки территории (1:2000)	ООО "ИЦ "Проектор"		
ГИП		Писарев		<i>[Signature]</i>	17.01.23		Формат А3		

Российская Федерация  
Республика Коми  
МО ГО "Усинск"



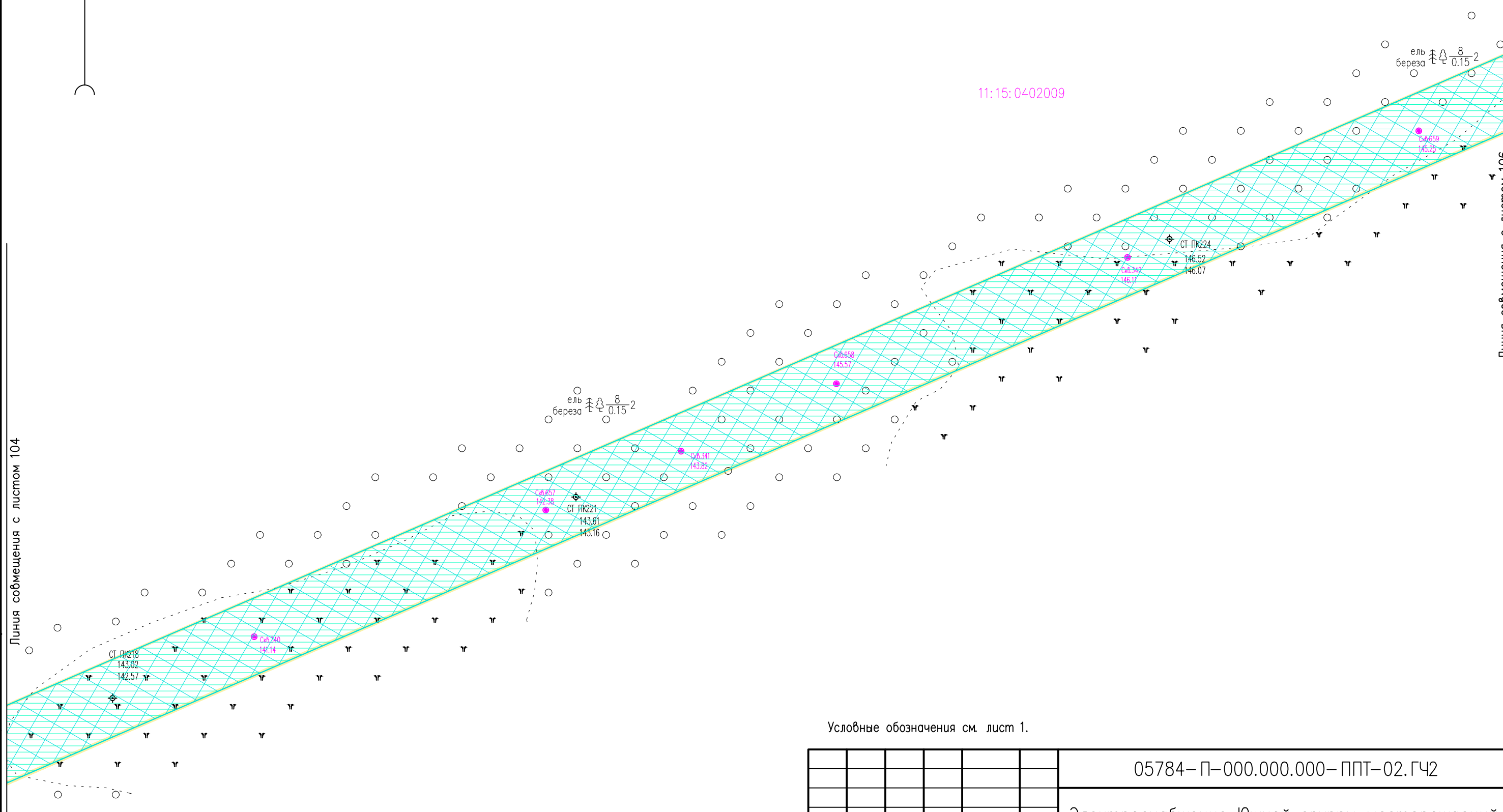
Инв. № подл. Подпись и дата. Инв. №

Условные обозначения см. лист 1.

						05784-П-000.000.000-ППТ-02.ГЧ2			
						Электроснабжение Южной группы месторождений			
Изм.	Кол. Уч.	Лист	№ док.	Подпись	Дата	Раздел 3. Материалы по обоснованию проекта планировки территории	Стадия	Лист	Листов
Разраб.		Борисова		<i>[Signature]</i>	17.01.23			104	
Н. контр.		Иванов		<i>[Signature]</i>	17.01.23	Схема использования территории в период подготовки проекта планировки территории (1:2000)	ООО "ИЦ "Проектор"		
ГИП		Лисарев		<i>[Signature]</i>	17.01.23				



11:15:0402009



Линия соймещения с листом 104

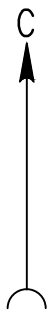
Линия соймещения с листом 106

Условные обозначения см. лист 1.

Инв. N° подл. Подпись и дата. Взам. инв. N°

						05784-П-000.000.000-ППТ-02.ГЧ2			
						Электроснабжение Южной группы месторождений			
Изм.	Кол. Уч.	Лист	№ док.	Подпись	Дата	Раздел 3. Материалы по обоснованию проекта планировки территории	Стадия	Лист	Листов
Разраб.		Борисова		<i>Борисова</i>	17.01.23			105	
Н. контр.		Иванов		<i>Иванов</i>	17.01.23	Схема использования территории в период подготовки проекта планировки территории (1:2000)	000 "ИЦ "Проектор"		
ГИП		Лисарев		<i>Лисарев</i>	17.01.23				

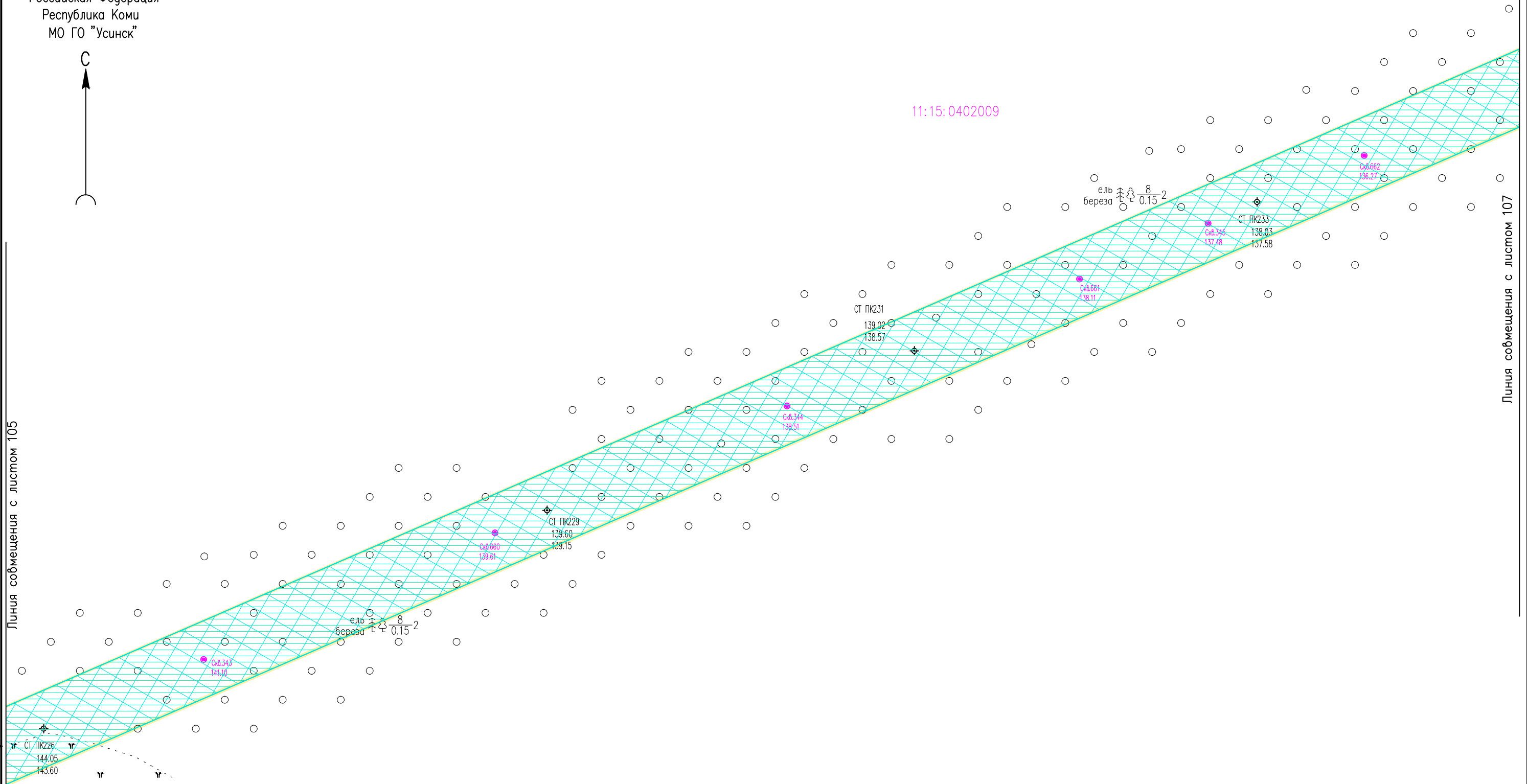
Российская Федерация  
Республика Коми  
МО ГО "Усинск"



11:15:0402009

Линия совмещения с листом 105

Линия совмещения с листом 107



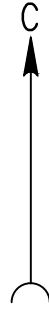
Условные обозначения см. лист 1.

Инв. N° подл. Подпись и дата  
Взам. инв. N°

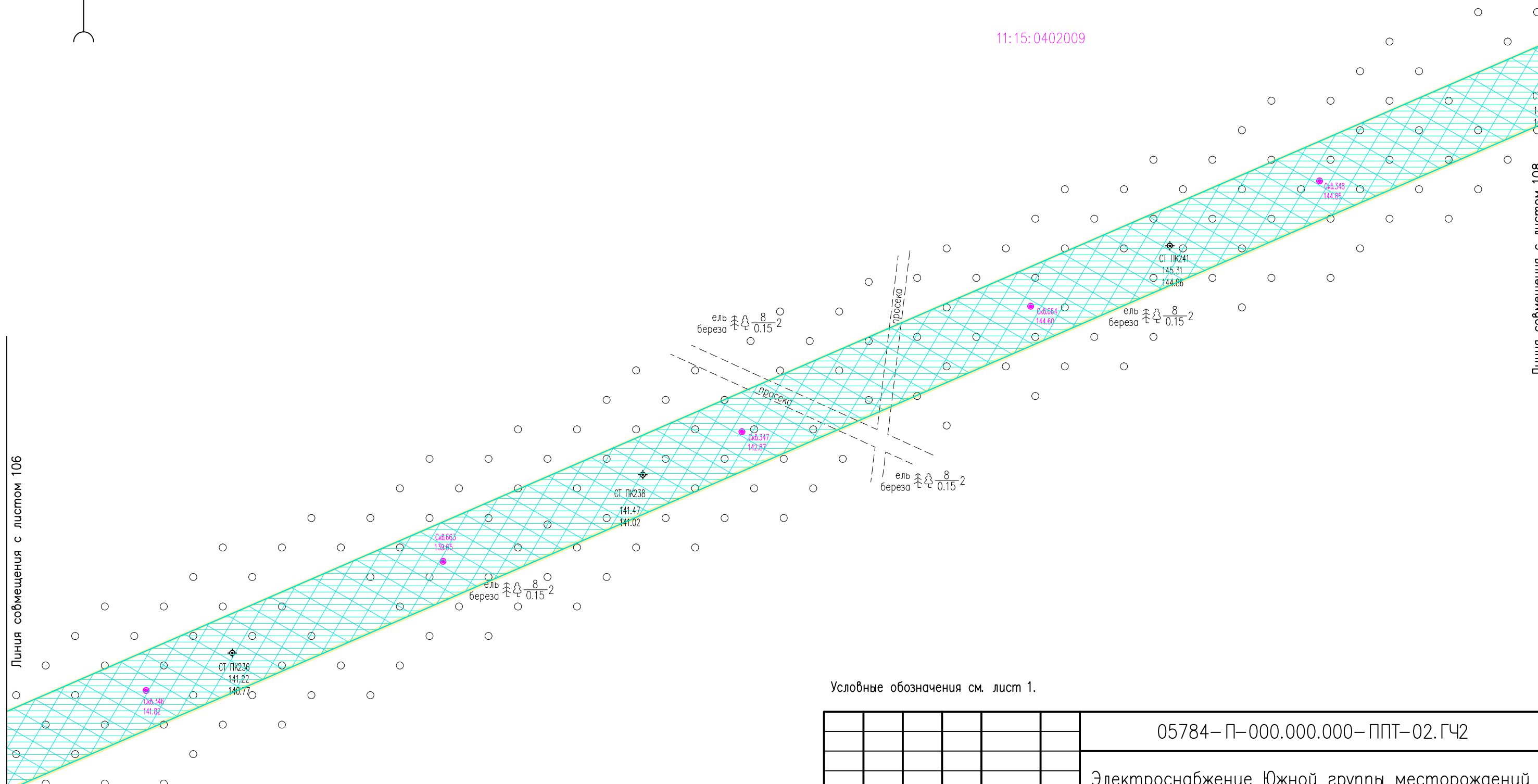
						05784-П-000.000.000-ППТ-02.ГЧ2			
						Электроснабжение Южной группы месторождений			
Изм.	Кол. Уч.	Лист	N док	Подпись	Дата	Раздел 3. Материалы по обоснованию проекта планировки территории	Стадия	Лист	Листов
Разраб.		Борисова		<i>Zdr</i>	17.01.23				106
Н. контр		Иванов		<i>ИИ</i>	17.01.23	Схема использования территории в период подготовки проекта планировки территории (1:2000)	ООО "ИЦ "Проектор"		
ГИП		Писарев		<i>Писарев</i>	17.01.23				



Российская Федерация  
Республика Коми  
МО ГО "Усинск"



11:15:0402009



Линия совмещения с листом 106

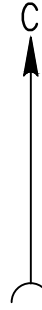
Линия совмещения с листом 108

Условные обозначения см. лист 1.

Инв. N° подл. Подпись и дата  
Взам. инв. N°

						05784-П-000.000.000-ППТ-02.ГЧ2			
						Электроснабжение Южной группы месторождений			
Изм.	Кол. Уч.	Лист	N док	Подпись	Дата	Раздел 3. Материалы по обоснованию проекта планировки территории	Стадия	Лист	Листов
Разраб.		Борисова		<i>Здр</i>	17.01.23				107
Н. контр		Иванов		<i>ИИ</i>	17.01.23	Схема использования территории в период подготовки проекта планировки территории (1:2000)	000 "ИЦ "Проектор"		
ГИП		Писарев		<i>Пис</i>	17.01.23				

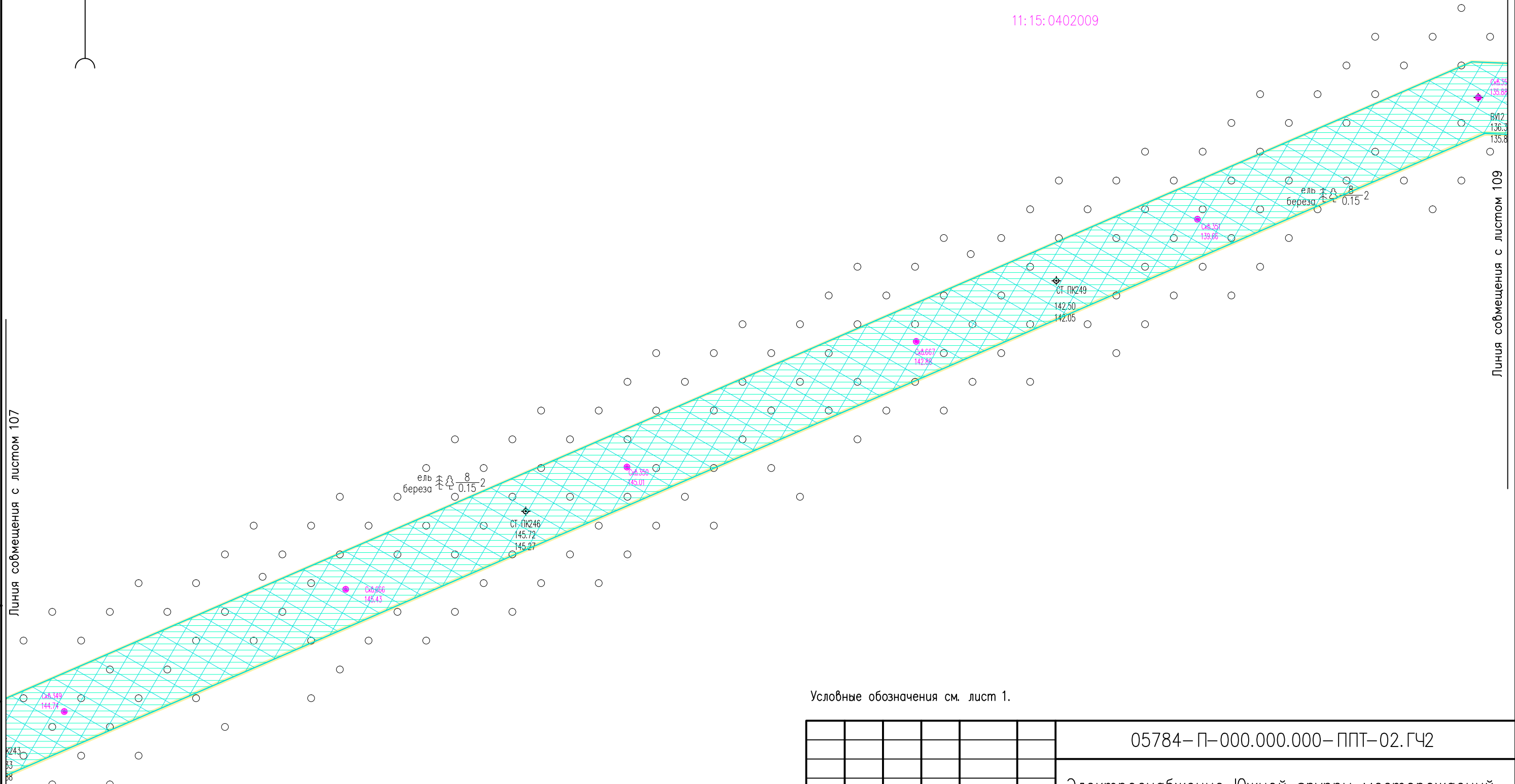
Российская Федерация  
Республика Коми  
МО ГО "Усинск"



11:15:0402009

Линия собмещения с листом 107

Линия собмещения с листом 109



Условные обозначения см. лист 1.

						05784-П-000.000.000-ППТ-02.ГЧ2			
						Электроснабжение Южной группы месторождений			
Изм.	Кол. Уч.	Лист	№ док	Подпись	Дата	Раздел 3. Материалы по обоснованию проекта планировки территории	Стадия	Лист	Листов
Разраб.		Борисова		<i>Zdr</i>	17.01.23			108	
Н. контр		Иванов		<i>ИИ</i>	17.01.23	Схема использования территории в период подготовки проекта планировки территории (1:2000)	000 "ИЦ "Проектор"		
ГИП		Писарев		<i>Писарев</i>	17.01.23				

Инв. N° подл. Подпись и дата  
Взам. инв. N°

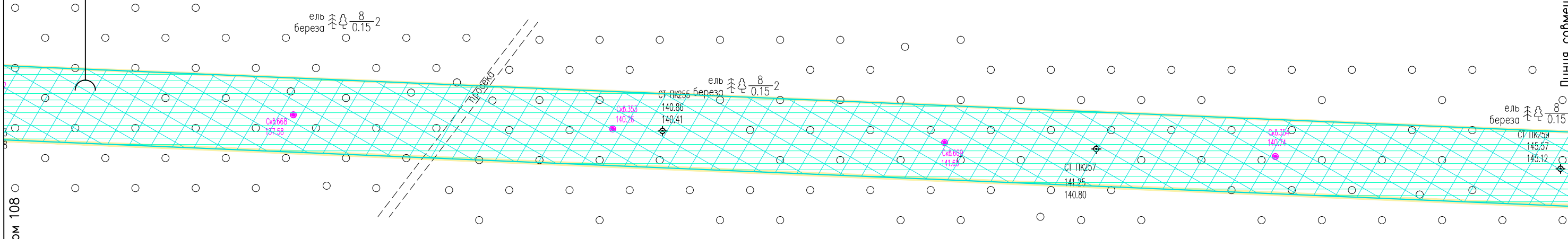
С

11:15:0402009

ель береза  $\frac{8}{0.15} \cdot 2$

ель береза  $\frac{8}{0.15} \cdot 2$

ель береза  $\frac{8}{0.15} \cdot 2$



Линия совмещения с листом 108

Линия совмещения 1-1

11:15:0402009

СТ ПК261  
146.85  
146.40

Скв.358  
145.40

Скв.671  
146.48

Скв.356  
146.57

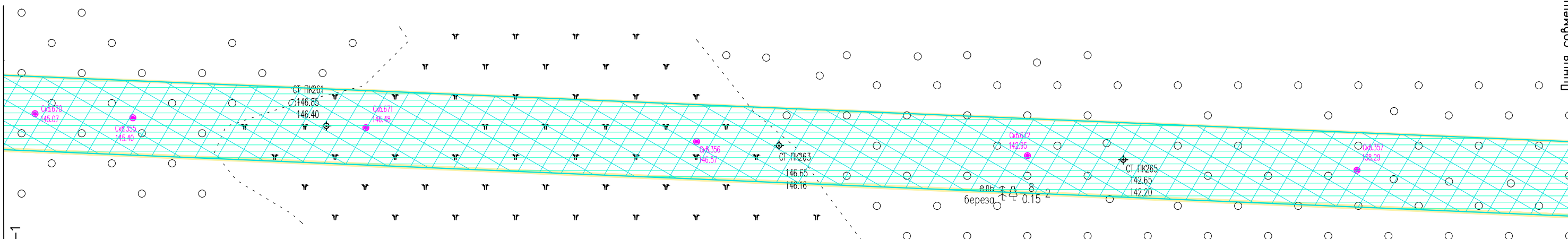
СТ ПК263  
146.65  
146.16

Скв.542  
142.95

СТ ПК265  
142.65  
142.20

Скв.357  
148.29

ель береза  $\frac{8}{0.15} \cdot 2$



Линия совмещения 1-1

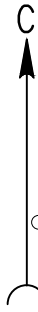
Линия совмещения с листом 110

Инв. N° подл. Подпись и дата. Взам. инв. N°

Условные обозначения см. лист 1.

						05784-П-000.000.000-ППТ-02.ГЧ2			
						Электроснабжение Южной группы месторождений			
Изм.	Кол. Уч.	Лист	N док.	Подпись	Дата	Раздел 3. Материалы по обоснованию проекта планировки территории	Стадия	Лист	Листов
Разраб.		Борисова		<i>ЛД</i>	17.01.23				109
Н. контр.		Иванов		<i>ИИ</i>	17.01.23	Схема использования территории в период подготовки проекта планировки территории (1:2000)	000 "ИЦ "Проектор"		
ГИП		Писарев		<i>ПП</i>	17.01.23				

Российская Федерация  
Республика Коми  
МО ГО "Усинск"



11:15:0402009

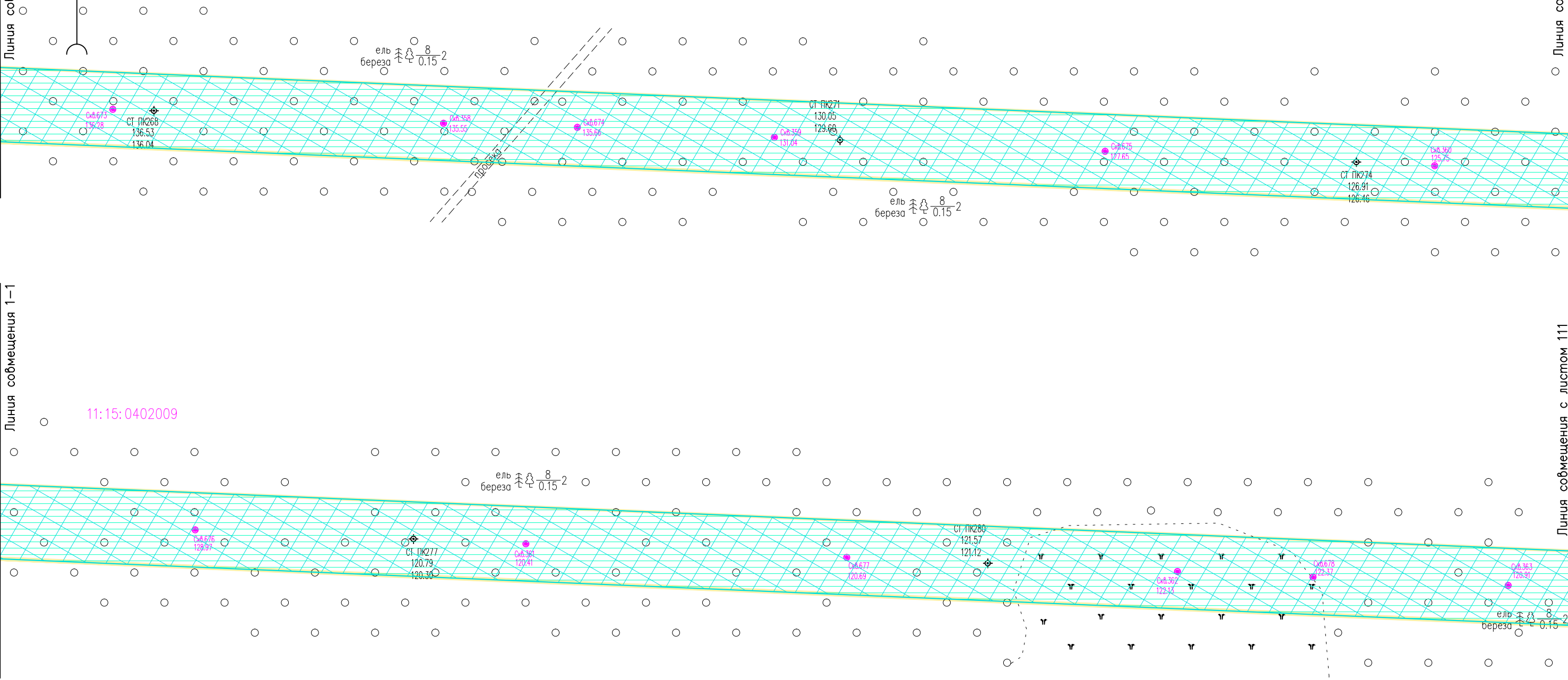
Линия совмещения с листом 109

Линия совмещения 1-1

Линия совмещения 1-1

Линия совмещения с листом 111

11:15:0402009



Инв. № подл. Подпись и дата. Взам. инв. №

Условные обозначения см. лист 1.

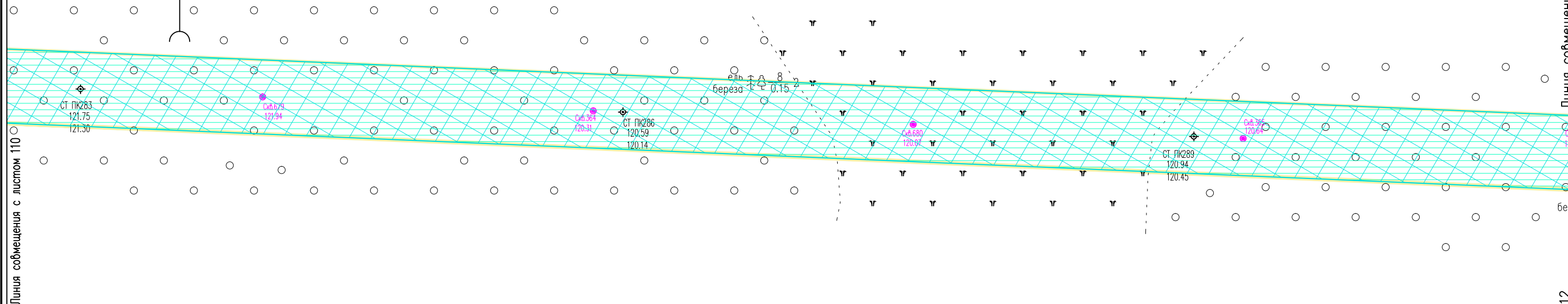
						05784-П-000.000.000-ППТ-02.ГЧ2			
						Электроснабжение Южной группы месторождений			
Изм.	Кол. Уч.	Лист	№ док	Подпись	Дата	Раздел 3. Материалы по обоснованию проекта планировки территории	Стадия	Лист	Листов
Разраб.		Борисова		<i>Зд</i>	17.01.23			110	
Н. контр		Иванов		<i>ИИ</i>	17.01.23	Схема использования территории в период подготовки проекта планировки территории (1:2000)	000 "ИЦ "Проектор"		
ГИП		Писарев		<i>П</i>	17.01.23		Формат А3		



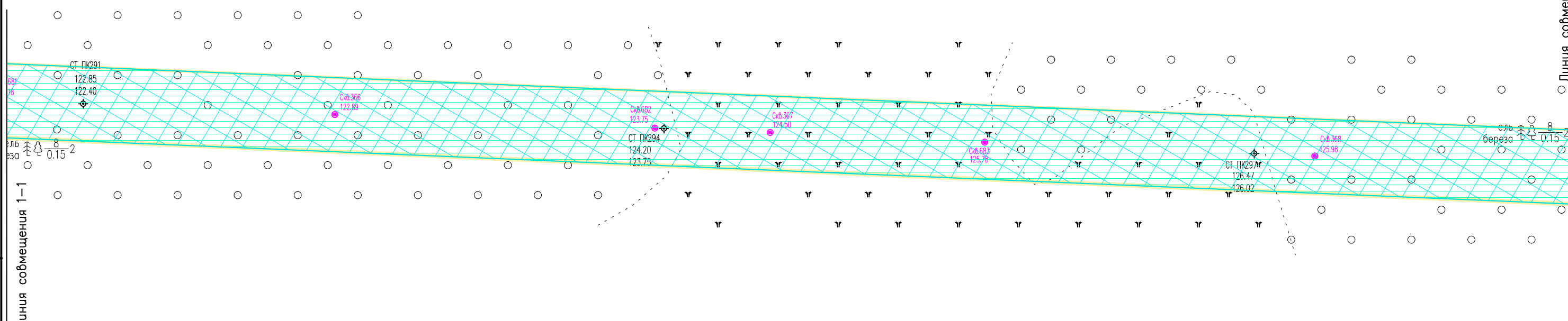
Российская Федерация  
Республика Коми  
МО ГО "Усинск"



11:15:0402009



11:15:0402009

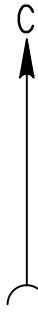


Инв. N° подл. Подпись и дата  
Взам. инв. N°

Условные обозначения см. лист 1.

						05784-П-000.000.000-ППТ-02.ГЧ2			
						Электроснабжение Южной группы месторождений			
Изм.	Кол. Уч.	Лист	N док	Подпись	Дата	Раздел 3. Материалы по обоснованию проекта планировки территории	Стадия	Лист	Листов
Разраб.		Борисова		<i>Zdr</i>	17.01.23				111
Н. контр		Иванов		<i>ИИ</i>	17.01.23	Схема использования территории в период подготовки проекта планировки территории (1:2000)	000 "ИЦ "Проектор"		
ГИП		Писарев		<i>Писарев</i>	17.01.23				


Российская Федерация  
Республика Коми  
МО ГО "Усинск"



Линия совмещения с листом 111

11:15:0402009

Линия совмещения с листом 113



Инв. N° подл. Подпись и дата  
Взам. инв. N°

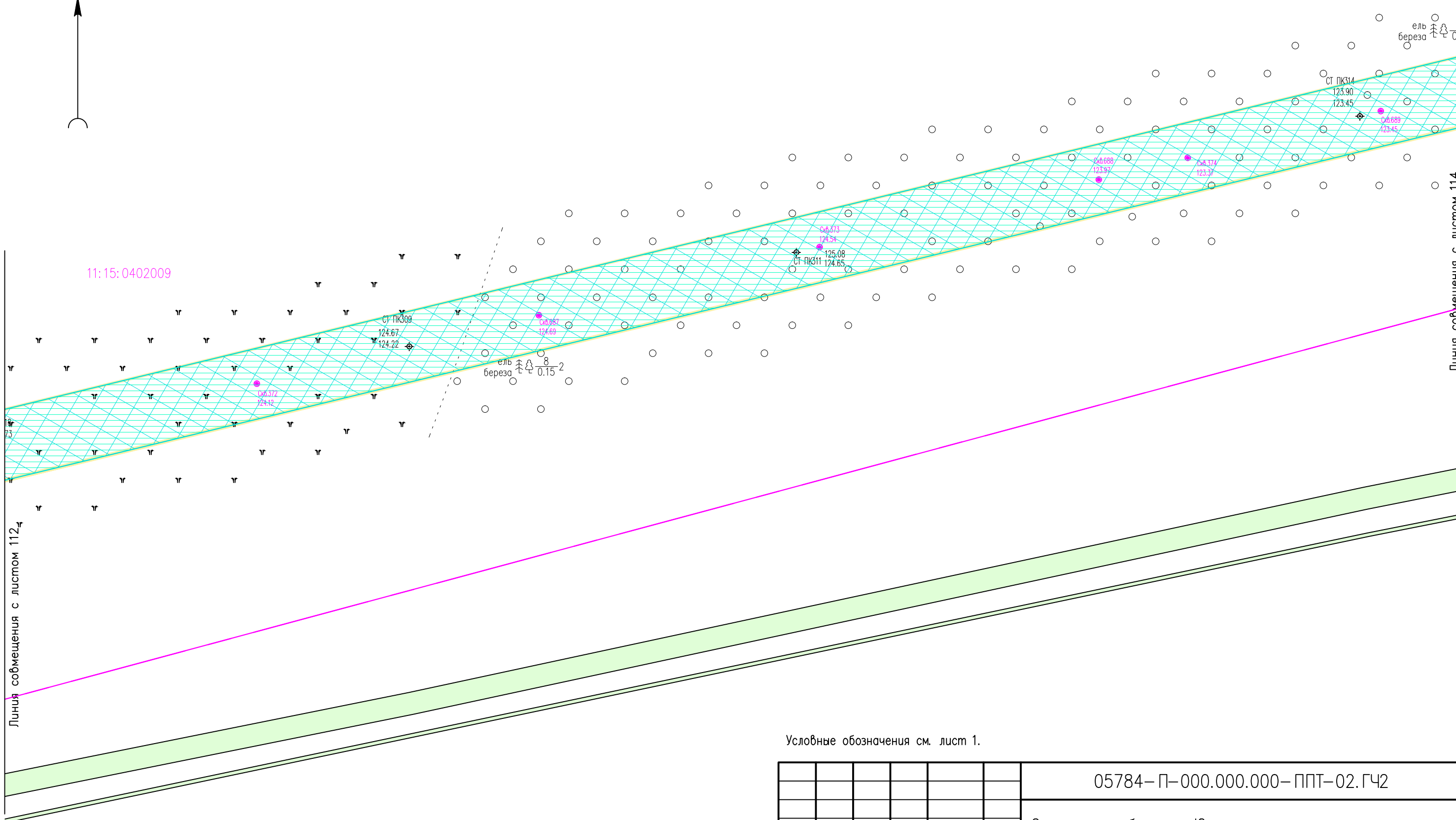
Условные обозначения см. лист 1.

						05784-П-000.000.000-ППТ-02.ГЧ2			
						Электроснабжение Южной группы месторождений			
Изм.	Кол. Уч.	Лист	N док	Подпись	Дата	Раздел 3. Материалы по обоснованию проекта планировки территории	Стадия	Лист	Листов
Разраб.		Борисова		<i>Здр</i>	17.01.23			112	
Н. контр		Иванов		<i>ИИ</i>	17.01.23	Схема использования территории в период подготовки проекта планировки территории (1:2000)	000 "ИЦ "Проектор"		
ГИП		Писарев		<i>Пис</i>	17.01.23				

Российская Федерация  
Республика Коми  
МО ГО "Усинск"



11:15:0402009



Линия совмещения с листом 112<sub>4</sub>

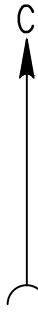
Линия совмещения с листом 114

Условные обозначения см. лист 1.

						05784-П-000.000.000-ППТ-02.ГЧ2			
						Электроснабжение Южной группы месторождений			
Изм.	Кол. Уч.	Лист	№ док	Подпись	Дата	Раздел 3. Материалы по обоснованию проекта планировки территории	Стадия	Лист	Листов
Разраб.		Борисова		<i>[Signature]</i>	17.01.23			113	
Н. контр		Иванов		<i>[Signature]</i>	17.01.23	Схема использования территории в период подготовки проекта планировки территории (1:2000)	ООО "ИЦ "Проектор"		
ГИП		Писарев		<i>[Signature]</i>	17.01.23				

Инв. № подл  
Подпись и дата  
Взам. инв. №

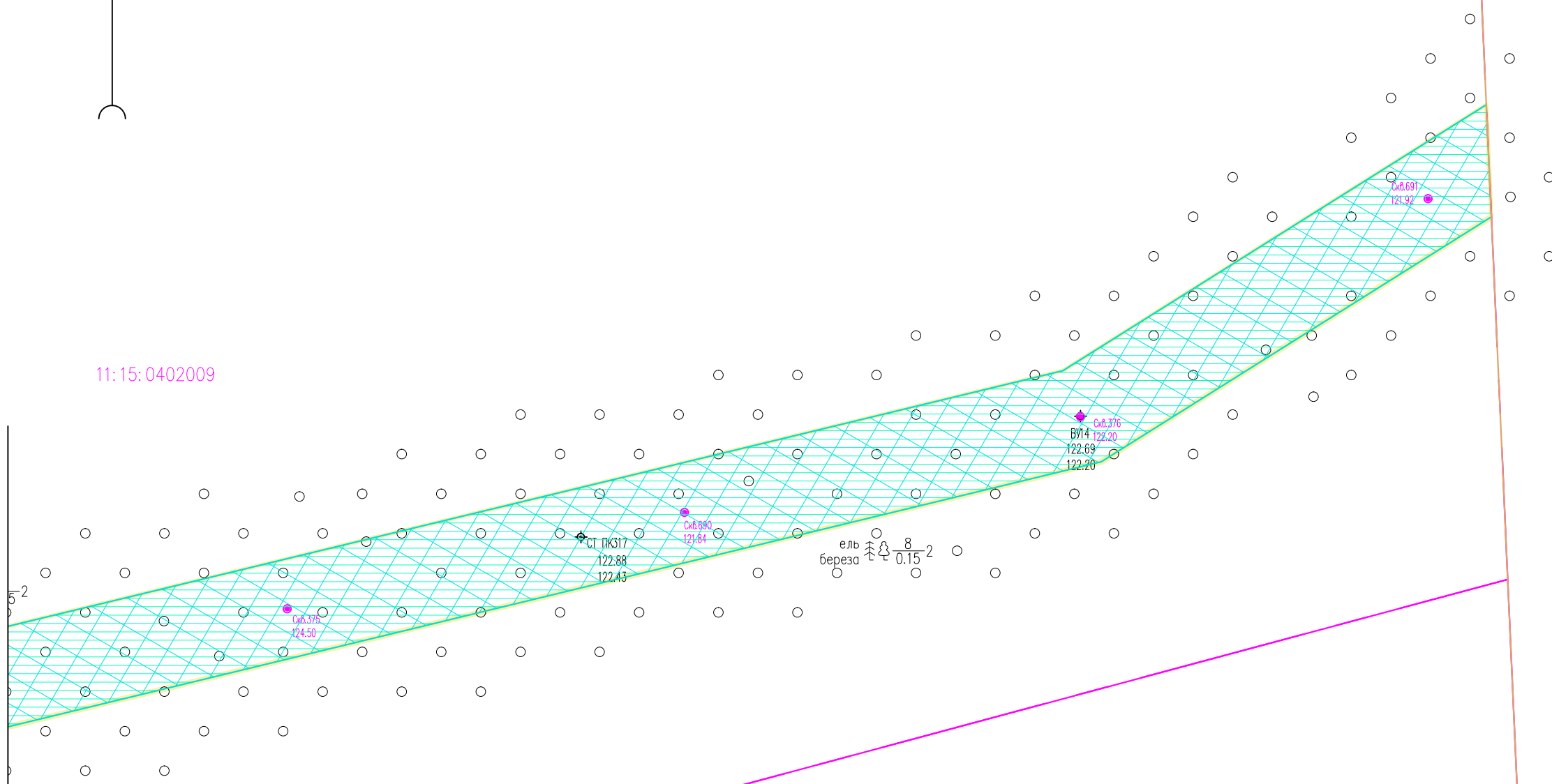
Российская Федерация  
Республика Коми  
МО ГО "Усинск"



11:15:0402009

11:18:0101001

Линия совмещения с листом 113




Условные обозначения см. лист 1.

Инв. N° подл. Подпись и дата. Взам. инв. N

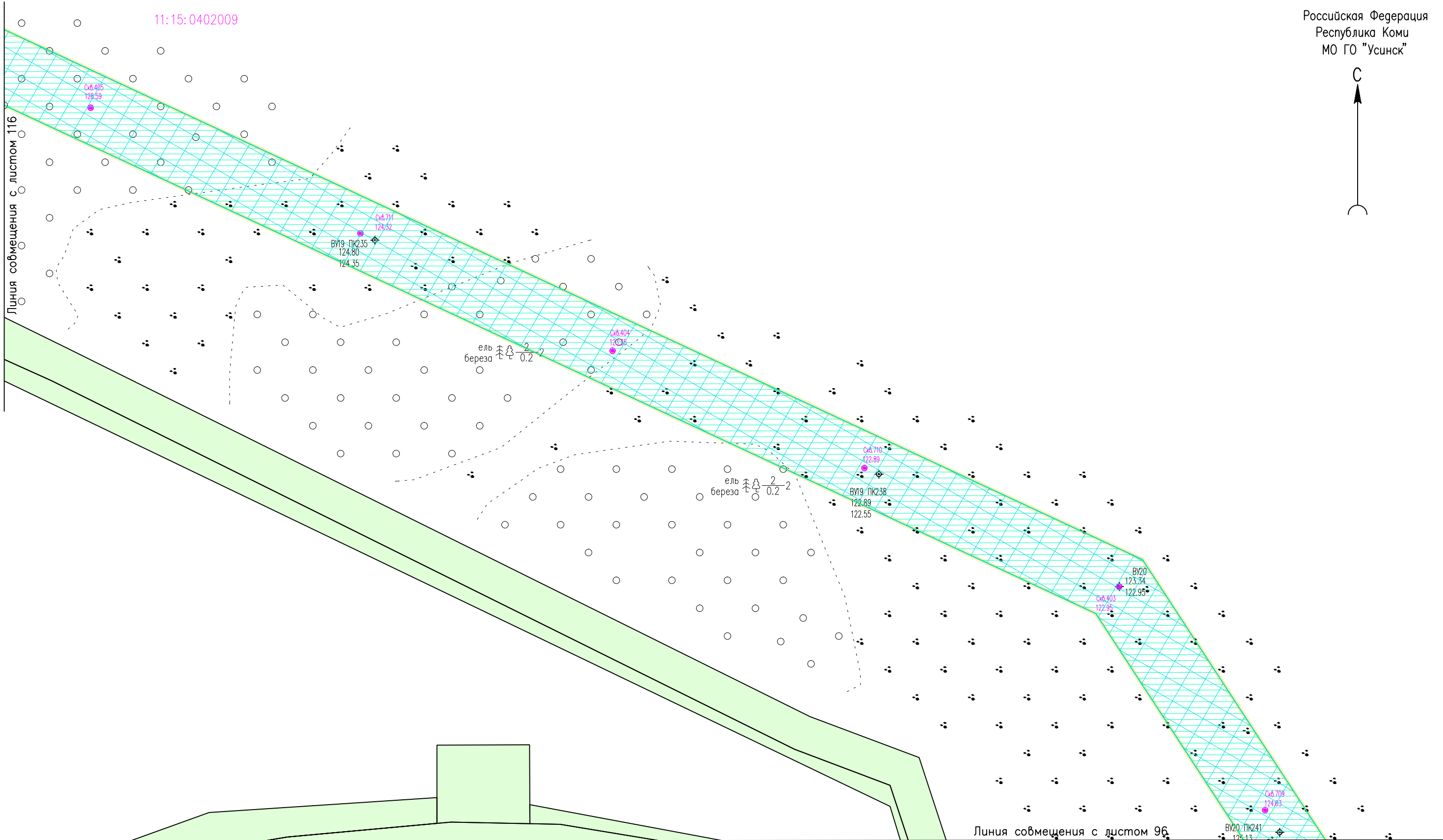
						05784-П-000.000.000-ППТ-02.ГЧ2			
						Электроснабжение Южной группы месторождений			
Изм.	Кол. Уч.	Лист	N док	Подпись	Дата	Раздел 3. Материалы по обоснованию проекта планировки территории	Стадия	Лист	Листов
Разраб.		Борисова		<i>Zdr</i>	17.01.23			114	
Н. контр		Иванов		<i>ИИ</i>	17.01.23	Схема использования территории в период подготовки проекта планировки территории (1:2000)	ООО "ИЦ "Проектор"		
ГИП		Писарев		<i>Писарев</i>	17.01.23				





11:15:0402009

Линия совмещения с листом 116

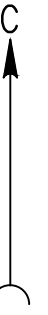


Линия совмещения с листом 96

Инв. N° подл. Подпись и дата  
Взам. инв. N°

						05784-П-000.000.000-ППТ-02.ГЧ2			
						Электроснабжение Южной группы месторождений			
Изм.	Кол. Уч.	Лист	№ док.	Подпись	Дата	Раздел 3. Материалы по обоснованию проекта планировки территории	Стадия	Лист	Листов
Разраб.		Борисова		<i>Zdr</i>	17.01.23			115	
Н. контр.		Иванов		<i>ИИ</i>	17.01.23	Схема использования территории в период подготовки проекта планировки территории (1:2000)	000 "ИЦ "Проектор"		
ГИП		Писарев		<i>Писарев</i>	17.01.23				

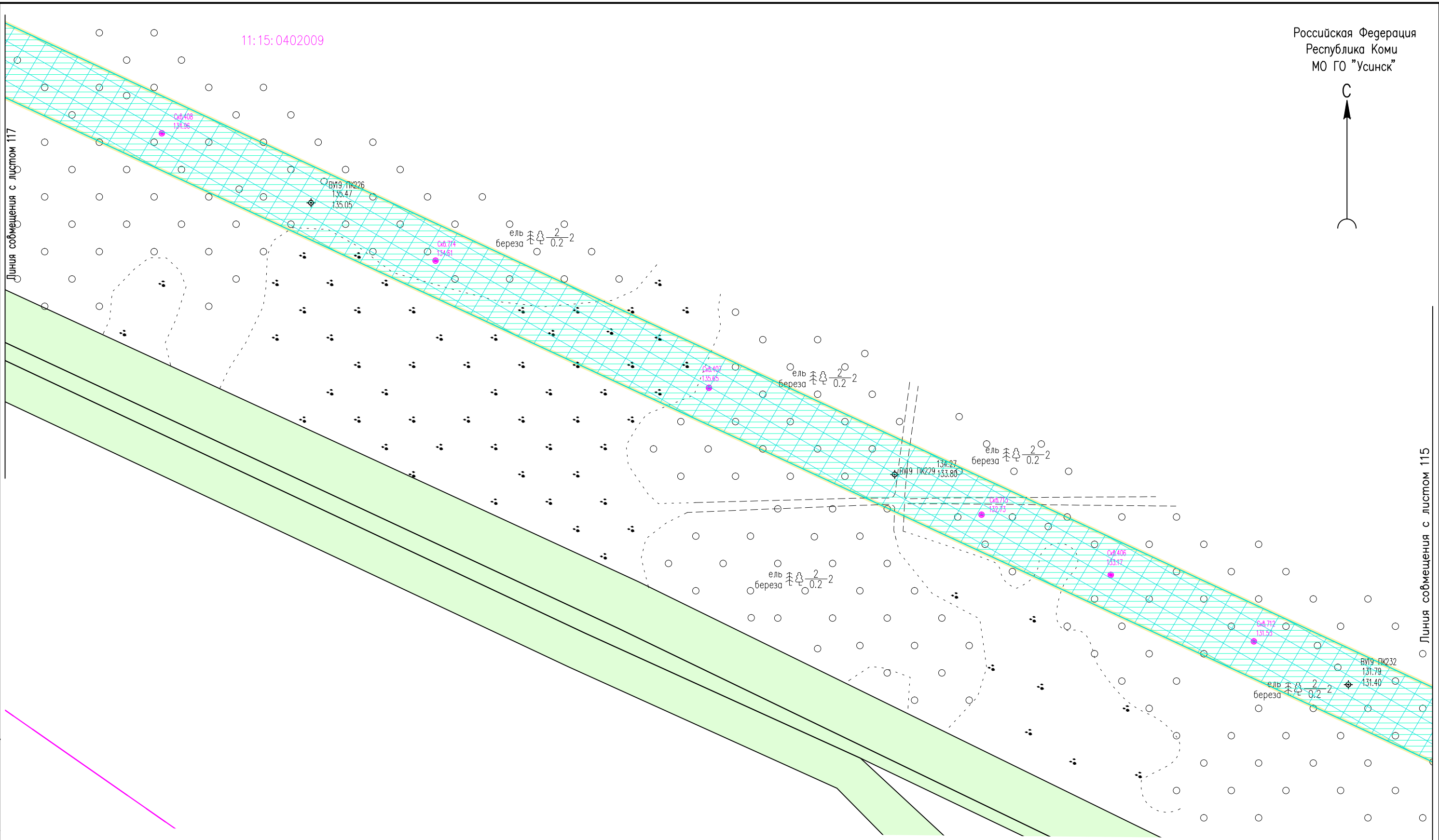
Условные обозначения см. лист 1.



11:15:0402009

Граница совмещения с листом 117

Граница совмещения с листом 115



Инв. N° подл. Подпись и дата  
Взам. инв. N°

05784-П-000.000.000-ППТ-02.ГЧ2					
Электроснабжение Южной группы месторождений					
Изм.	Кол. Уч.	Лист	№ док.	Подпись	Дата
Разраб.	Борисова	2/2		<i>[Signature]</i>	17.01.23
Раздел 3. Материалы по обоснованию проекта планировки территории				Стадия	Лист
					116
Н. контр				Иванов	17.01.23
ГИП				Писарев	17.01.23
Схема использования территории в период подготовки проекта планировки территории (1:2000)				ООО "ИЦ "Проектор"	

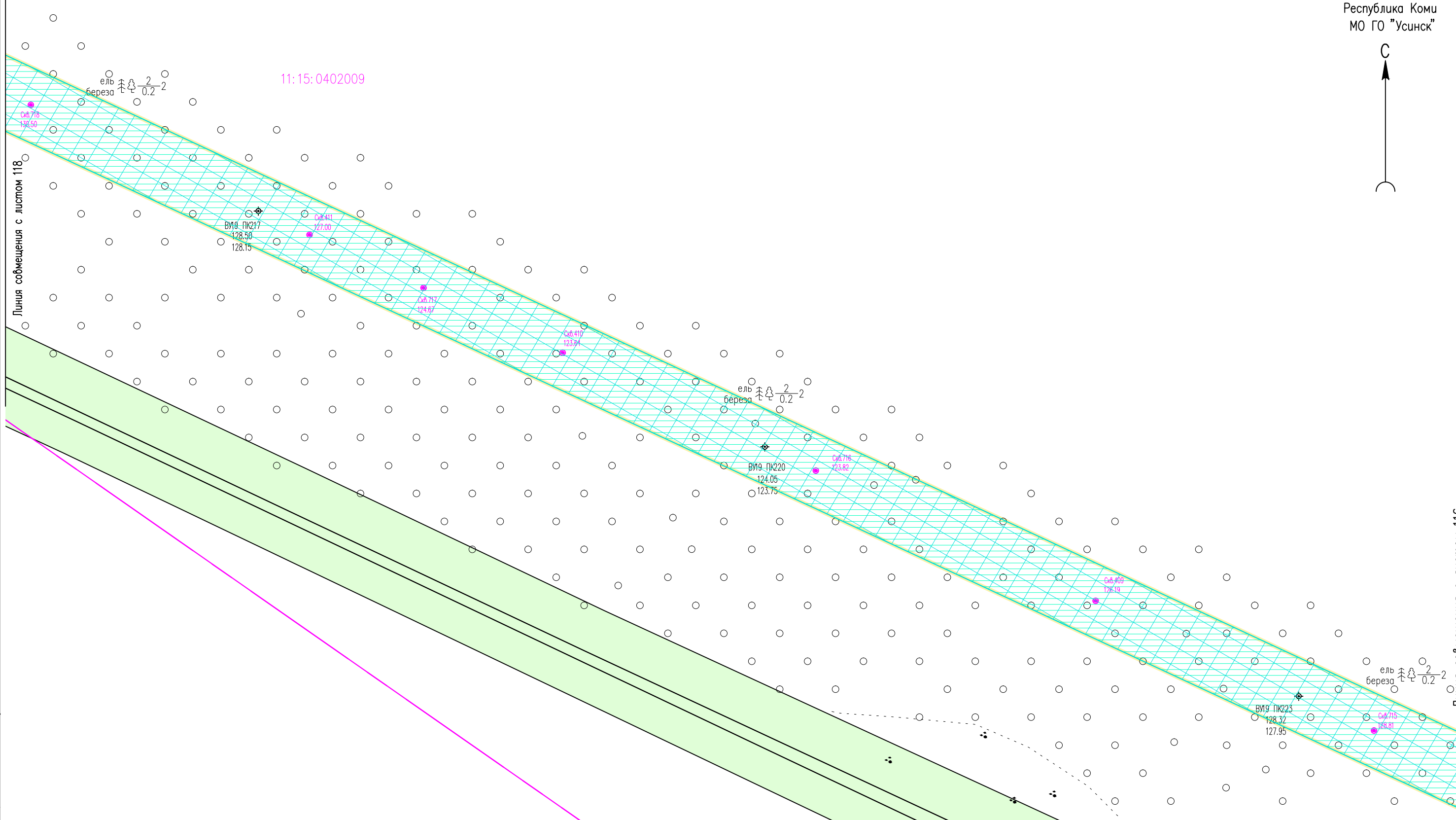
Условные обозначения см. лист 1.



11:15:0402009

Линия собмещения с листом 118

Линия собмещения с листом 116



Инв. N° подл. Подпись и дата. Взам. инв. N°

Условные обозначения см. лист 1.

05784-П-000.000.000-ППТ-02.ГЧ2					
Электроснабжение Южной группы месторождений					
Изм.	Кол. Уч.	Лист	№ док	Подпись	Дата
Разраб.	Борисова	117		<i>Борисова</i>	17.01.23
Раздел 3. Материалы по обоснованию проекта планировки территории				Стадия	Лист
					117
Схема использования территории в период подготовки проекта планировки территории (1:2000)				ООО "ИЦ "Проектор"	
Н. контр	Иванов			<i>Иванов</i>	17.01.23
ГИП	Лисарев			<i>Лисарев</i>	17.01.23

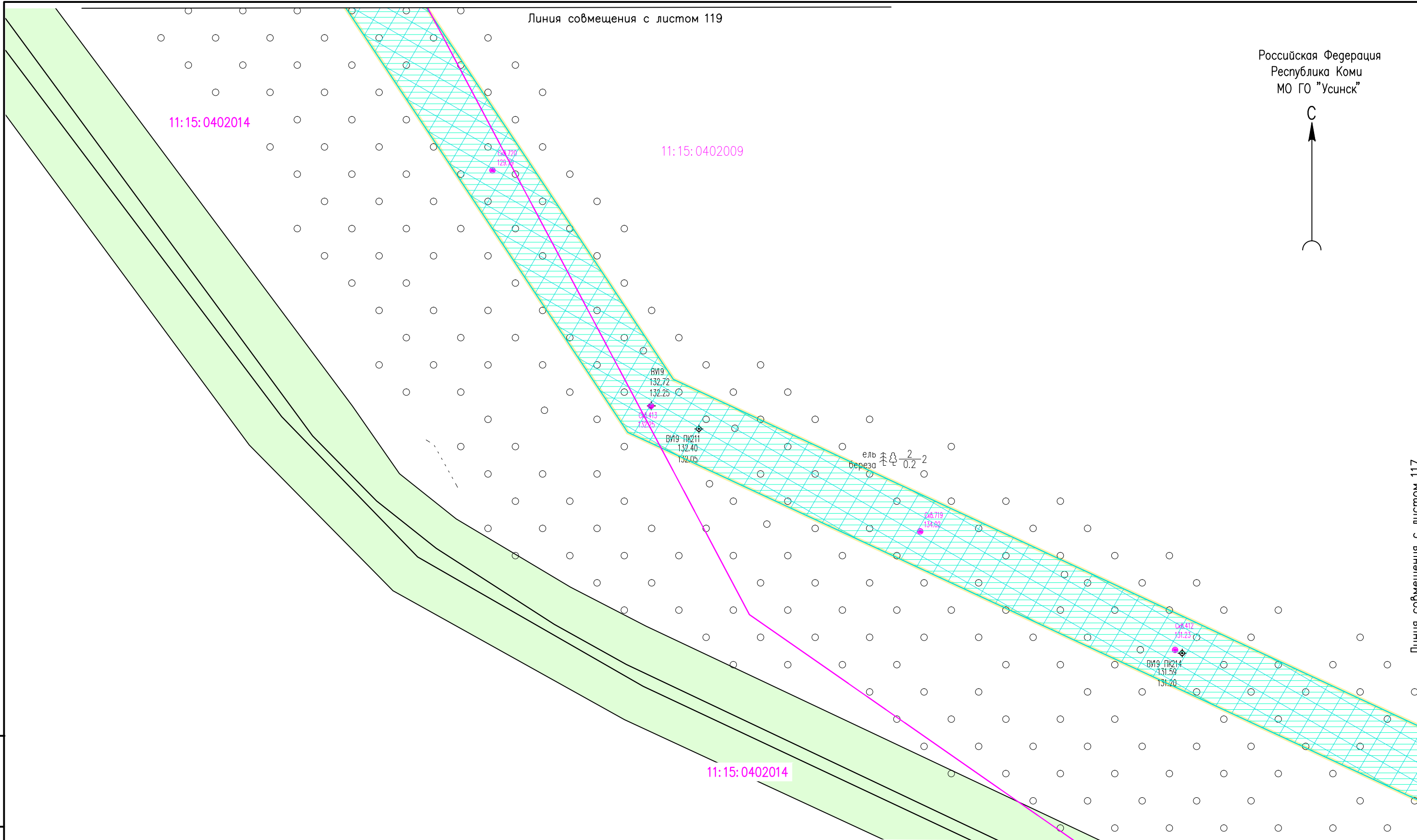
Линия совмещения с листом 119

Российская Федерация  
Республика Коми  
МО ГО "Усинск"



11:15:0402014

11:15:0402009



Линия совмещения с листом 117

11:15:0402014

Инв. N° подл. Подпись и дата  
Взам. инв. N°

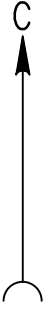
						05784-П-000.000.000-ППТ-02.ГЧ2			
						Электроснабжение Южной группы месторождений			
Изм.	Кол. Уч.	Лист	№ док.	Подпись	Дата	Раздел 3. Материалы по обоснованию проекта планировки территории	Стадия	Лист	Листов
Разраб.		Борисова		<i>Здр</i>	17.01.23			118	
Н. контр.		Иванов		<i>ИИ</i>	17.01.23	Схема использования территории в период подготовки проекта планировки территории (1:2000)	000 "ИЦ "Проектор"		
ГИП		Писарев		<i>Писарев</i>	17.01.23				

Условные обозначения см. лист 1.



Линия совмещения с листом 120

Российская Федерация  
Республика Коми  
МО ГО "Усинск"



11:15:0402014

11:15:0402009

ель береза  $\frac{2}{0.2}$

ВН8 ПК202  
135.20  
134.75

ель береза  $\frac{2}{0.2}$

ель береза  $\frac{2}{0.2}$

ВН8 ПК205  
127.60  
127.05

Ручей б/н (пересекающий)

Ручей б/н (пересекающий)

Скв 7/1  
127.71

ель береза  $\frac{2}{0.2}$

ВН8 ПК207  
129.96  
129.50

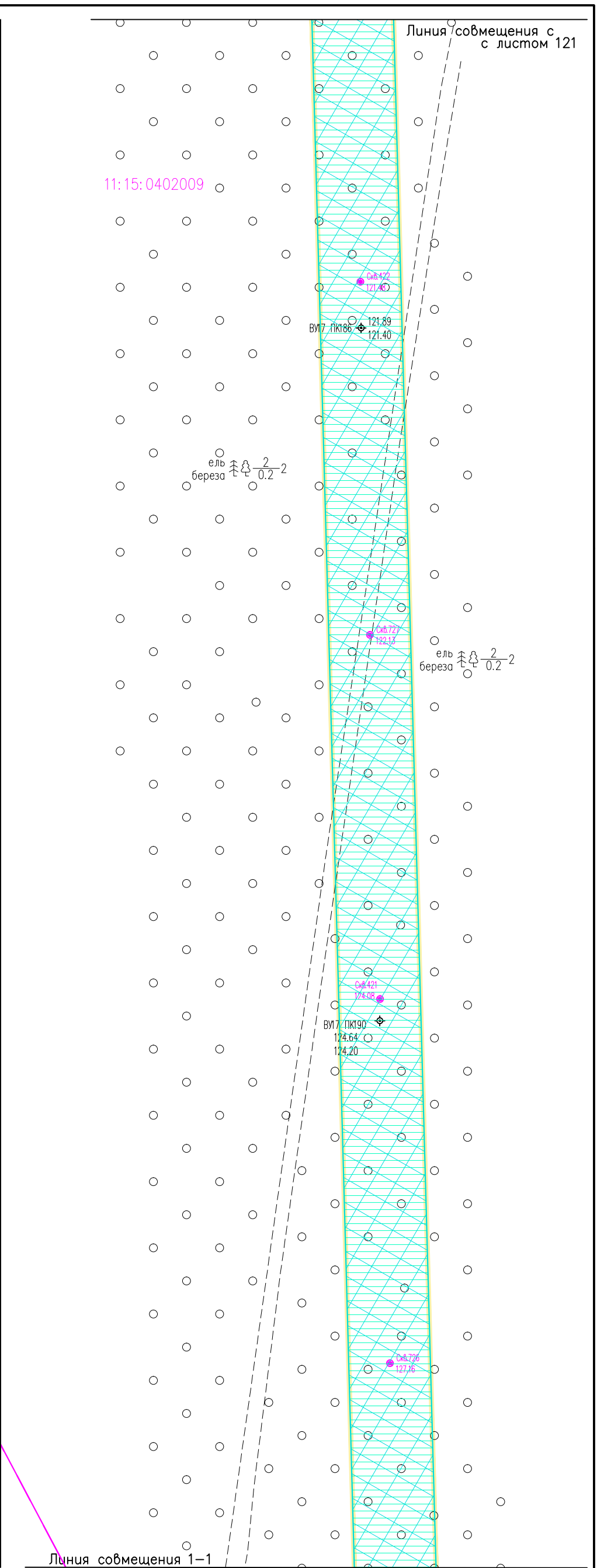
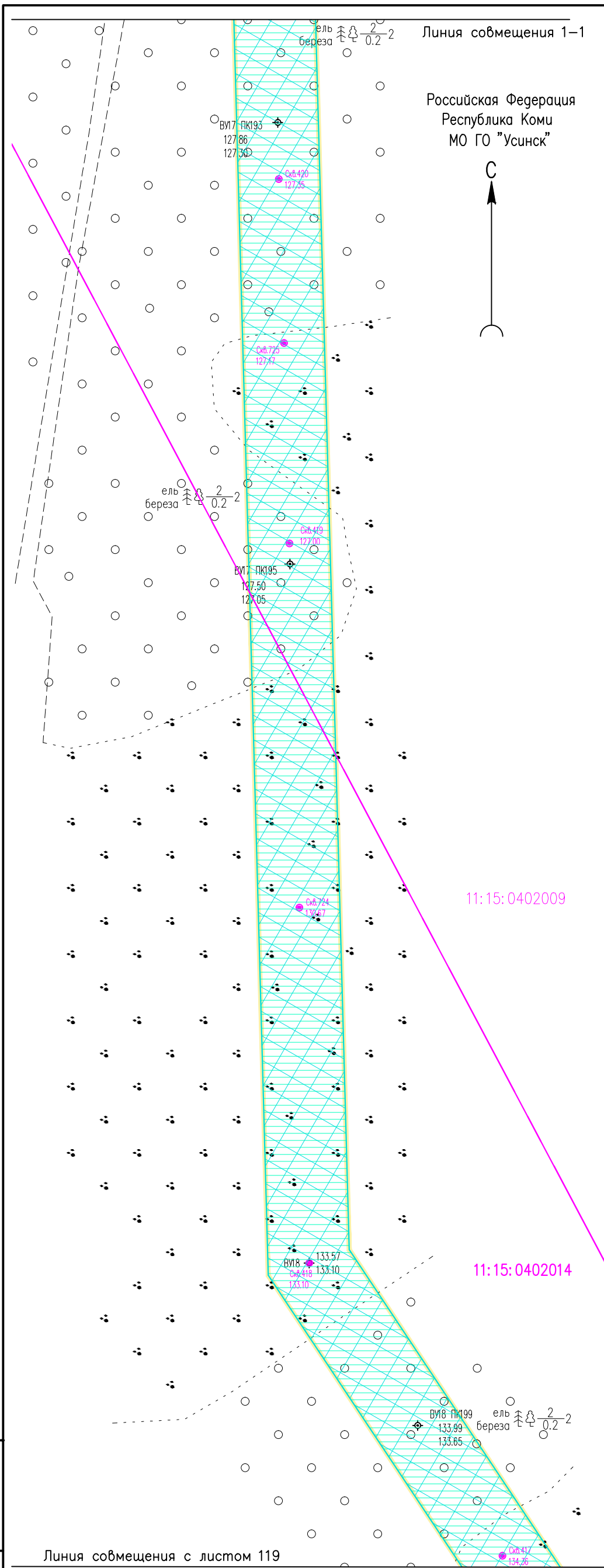
Линия совмещения с листом 118

Инв. N° подл. Подпись и дата. Взам. инв. N°

Условные обозначения см. лист 1.

					05784-П-000.000.000-ППТ-02.ГЧ2					
					Электроснабжение Южной группы месторождений					
Изм.	Кол. Уч.	Лист	№ док.	Подпись	Дата	Раздел 3. Материалы по обоснованию проекта планировки территории	Стадия	Лист	Листов	
Разраб.		Борисова		<i>[Signature]</i>	17.01.23			119		
					Схема использования территории в период подготовки проекта планировки территории (1:2000)			ООО "ИЦ "Проектор"		
Н. контр.		Иванов		<i>[Signature]</i>	17.01.23					
ГИП		Лисарев		<i>[Signature]</i>	17.01.23					

Формат А3



Инв. № подл. Подпись и дата. Взам. инв. №

Линия совмещения с листом 119

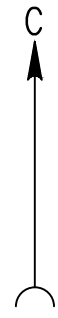
Линия совмещения 1-1

Условные обозначения см. лист 1.

Изм.	Кол. Уч.	Лист	№ док.	Подпись	Дата
Разраб.		Борисова		<i>[Signature]</i>	17.01.23
Н. контр.		Иванов		<i>[Signature]</i>	17.01.23
ГИП		Лисарев		<i>[Signature]</i>	17.01.23

05784-П-000.000.000-ППТ-02.ГЧ2		
Электроснабжение Южной группы месторождений		
Раздел 3. Материалы по обоснованию проекта планировки территории	Стадия	Лист
		120
Схема использования территории в период подготовки проекта планировки территории (1:2000)	ООО "ИЦ "Проектор"	

Российская Федерация  
Республика Коми  
МО ГО "Усинск"



Линия совмещения с листом 122

11:15:0402009

ель  $\frac{2}{0.2}$   
береза  $\frac{2}{0.2}$

ВУ 7-ПК181  
124.88  
124.35

ВУ 17-ПК184  
123.54  
123.05

ель  $\frac{2}{0.2}$   
береза  $\frac{2}{0.2}$

С.А.728  
123.39

Линия совмещения с листом 120

Инв. № подл. Подпись и дата. Инв. №

05784-П-000.000.000-ППТ-02.ГЧ2

Электроснабжение Южной группы месторождений

Изм.	Кол. УЧ	Лист	№ док	Подпись	Дата
Разраб.		Борисова		<i>ЛД</i>	17.01.23
Н. контр		Иванов		<i>ИИ</i>	17.01.23
ГИП		Лисарев		<i>ЛЛ</i>	17.01.23



Раздел 3. Материалы по обоснованию проекта планировки территории

Стадия	Лист	Листов
	121	

Схема использования территории в период подготовки проекта планировки территории (1:2000)

ООО "ИЦ "Проектор"

Условные обозначения см. лист 1.



Инв. № подл. Подпись и дата. Взам. инв. №

Условные обозначения см. лист 1.

					05784-П-000.000.000-ППТ-02.ГЧ2				
					Электроснабжение Южной группы месторождений				
Изм.	Кол. УЧ	Лист	№ док	Подпись	Дата	Раздел 3. Материалы по обоснованию проекта планировки территории	Стадия	Лист	Листов
Разраб.		Борисова		<i>[Signature]</i>	17.01.23			122	
Н. контр		Иванов		<i>[Signature]</i>	17.01.23	Схема использования территории в период подготовки проекта планировки территории (1:2000)	ООО "ИЦ "Проектор"		
ГИП		Лисарев		<i>[Signature]</i>	17.01.23				





Линия совмещения с листом 124

ВМБ ПК163  
108.24  
107.80

11:15:0402009

ель  
береза  $\frac{2}{0.2}$

С/к 439  
108.08

С/к 735  
109.29

ВМБ ПК166  
109.59  
109.15

С/к 439  
109.43

С/к 734  
110.17

ВМБ ПК169  
110.65  
110.20

Линия совмещения с листом 122

ель

береза

С/к 439  
116.07

Инв. N° подл. Подпись и дата. Взам. инв. N°

Условные обозначения см. лист 1.

Изм.	Кол. Уч.	Лист	N док.	Подпись	Дата
Разраб.	Борисова			<i>Л.Б.</i>	17.01.23
Н. контр.	Иванов			<i>И.И.</i>	17.01.23
ГИП	Лисарев			<i>Л.Л.</i>	17.01.23

05784-П-000.000.000-ППТ-02.ГЧ2

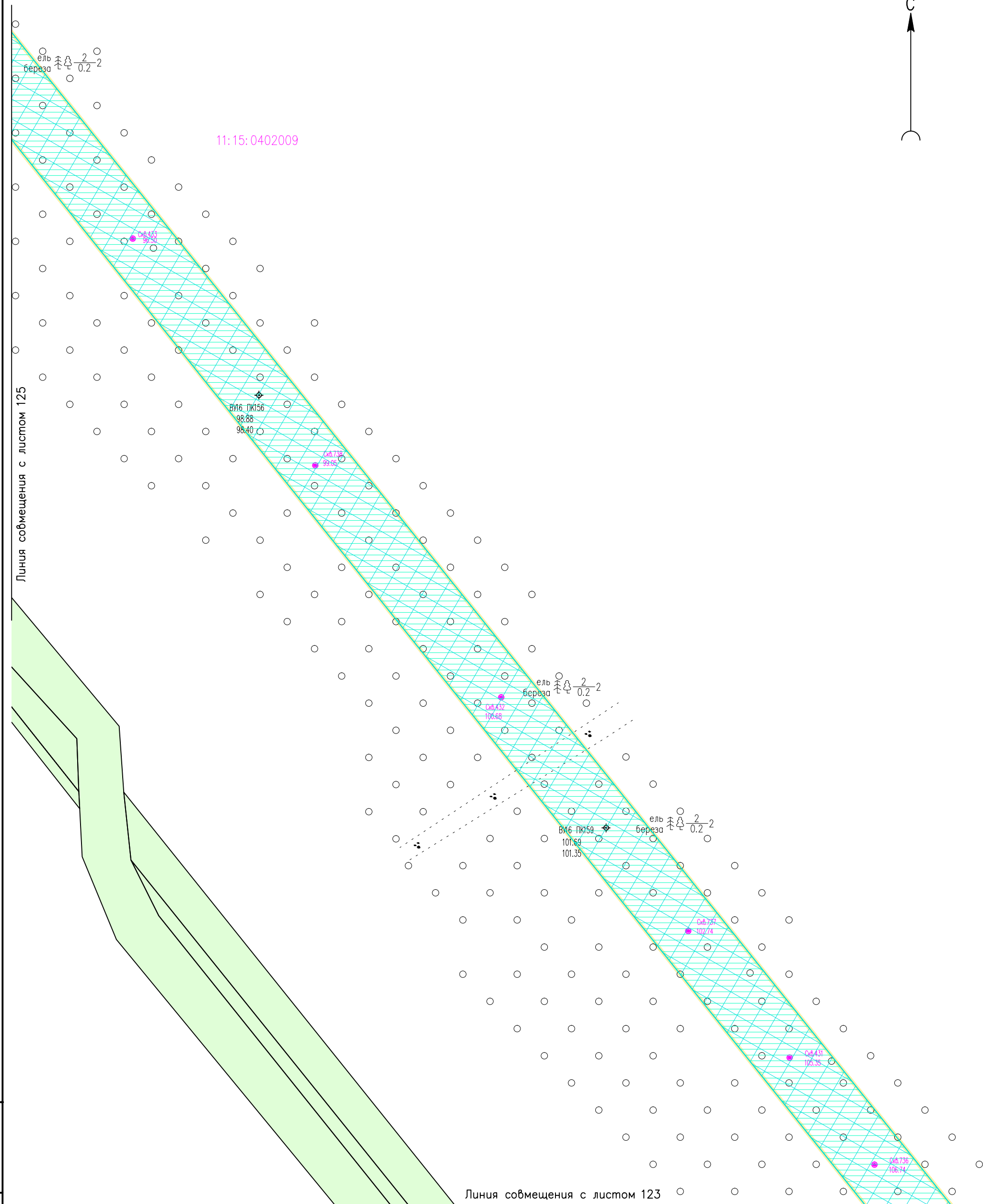
Электроснабжение Южной группы месторождений

Раздел 3. Материалы по обоснованию проекта планировки территории

Стадия	Лист	Листов
	123	

Схема использования территории в период подготовки проекта планировки территории (1:2000)

ООО "ИЦ "Проектор"



Инв. № подл. Подпись и дата. Взам. инв. №

Условные обозначения см. лист 1.

					05784-П-000.000.000-ППТ-02.ГЧ2				
					Электроснабжение Южной группы месторождений				
Изм.	Кол. УЧ	Лист	№ док	Подпись	Дата	Раздел 3. Материалы по обоснованию проекта планировки территории	Стадия	Лист	Листов
Разраб.		Борисова		<i>[Signature]</i>	17.01.23			124	
Н. контр		Иванов		<i>[Signature]</i>	17.01.23	Схема использования территории в период подготовки проекта планировки территории (1:2000)	ООО "ИЦ "Проектор"		
ГИП		Лисарев		<i>[Signature]</i>	17.01.23				

Линия совмещения с листом 126

Российская Федерация  
Республика Коми  
МО ГО "Усинск"



11:15:0402009

ВУ16  
94.62  
94.05  
94.05

11:15:0402009:191  
Аренда  
ООО "РН-Северная нефть"

ель береза  $\frac{2}{0.2}$

ВУ16 ПК151  
95.67  
95.70

ВУ16 ПК151  
95.86

ВУ16 ПК153  
96.54  
96.05

ВУ16 ПК153  
96.54  
96.05

Линия совмещения с листом 124

Инв. N° подл. Подпись и дата. Инв. N° подл.

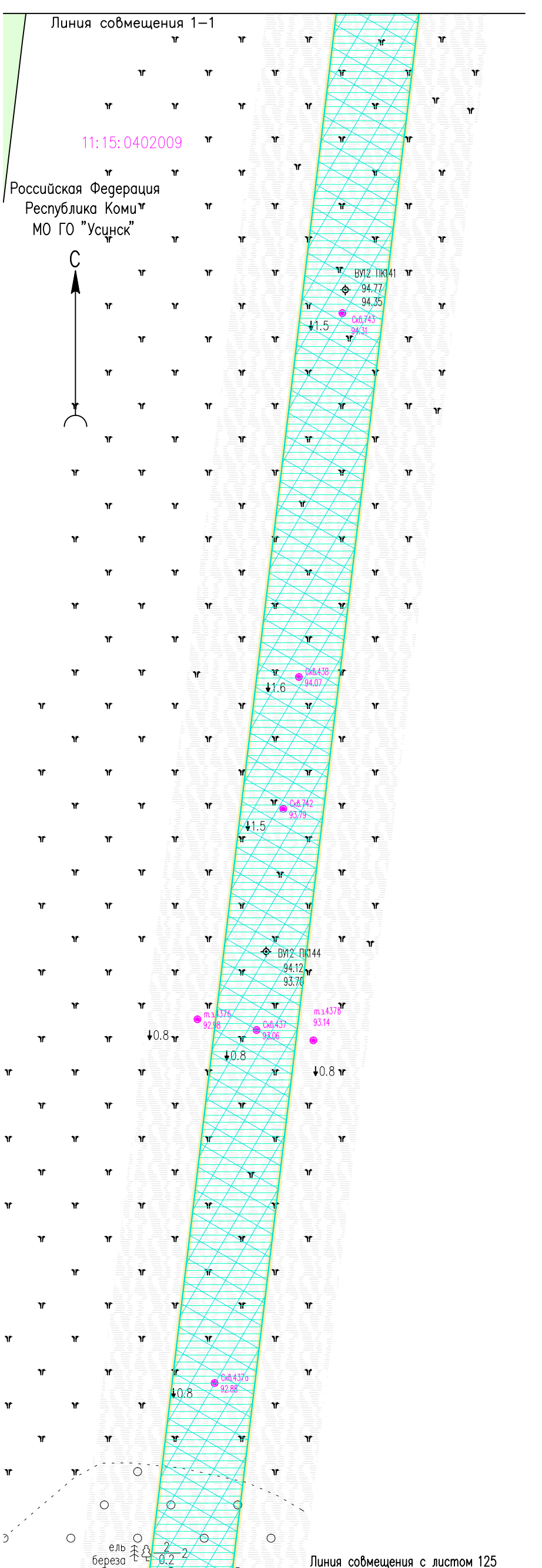
Условные обозначения см. лист 1.

					05784-П-000.000.000-ППТ-02.ГЧ2					
					Электроснабжение Южной группы месторождений					
Изм.	Кол. Уч.	Лист	№ док.	Подпись	Дата	Раздел 3. Материалы по обоснованию проекта планировки территории	Стация	Лист	Листов	
Разраб.		Борисова		<i>[Signature]</i>	17.01.23			125		
					Схема использования территории в период подготовки проекта планировки территории (1:2000)			ООО "ИЦ "Проектор"		
Н. контр.		Иванов		<i>[Signature]</i>	17.01.23					
ГИП		Лисарев		<i>[Signature]</i>	17.01.23					

Линия совмещения 1-1

11:15:0402009

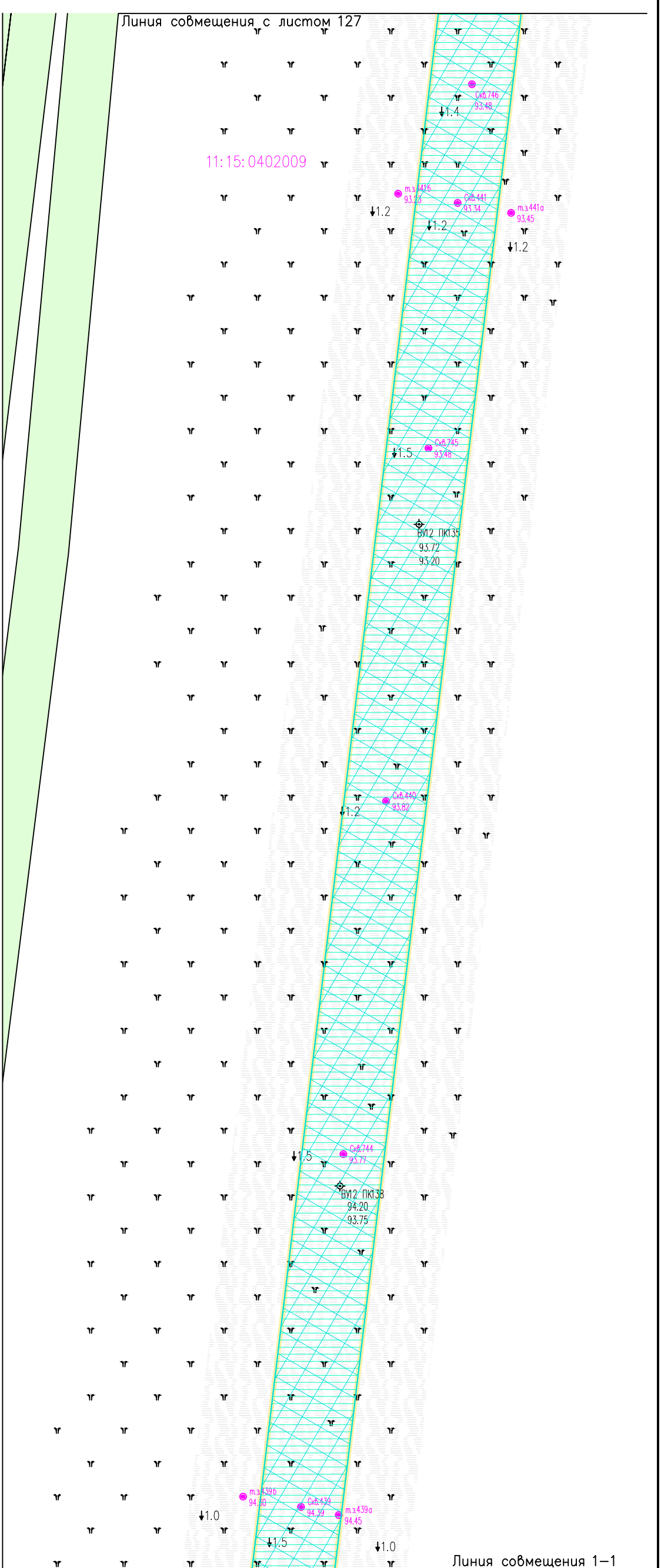
Российская Федерация  
Республика Коми  
МО ГО "Усинск"



Линия совмещения с листом 125

Линия совмещения с листом 127

11:15:0402009



Линия совмещения 1-1

Инв. № подл. Подпись и дата. Инв. №

05784-П-000.000.000-ППТ-02.ГЧ2

Электроснабжение Южной группы месторождений

Изм. Кол. Уч. Лист N док. Подпись Дата

Разраб. Борисова [Signature] 17.01.23

Раздел 3. Материалы по обоснованию проекта планировки территории

Стадия Лист Листов  
126

Н. контр Иванов [Signature] 17.01.23

ГИП Лисарев [Signature] 17.01.23

Схема использования территории в период подготовки проекта планировки территории (1:2000)

ООО "ИЦ "Проектор"

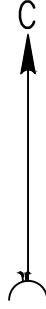
Условные обозначения см. лист 1.



Линия совмещения 1-1

Линия совмещения с листом 128

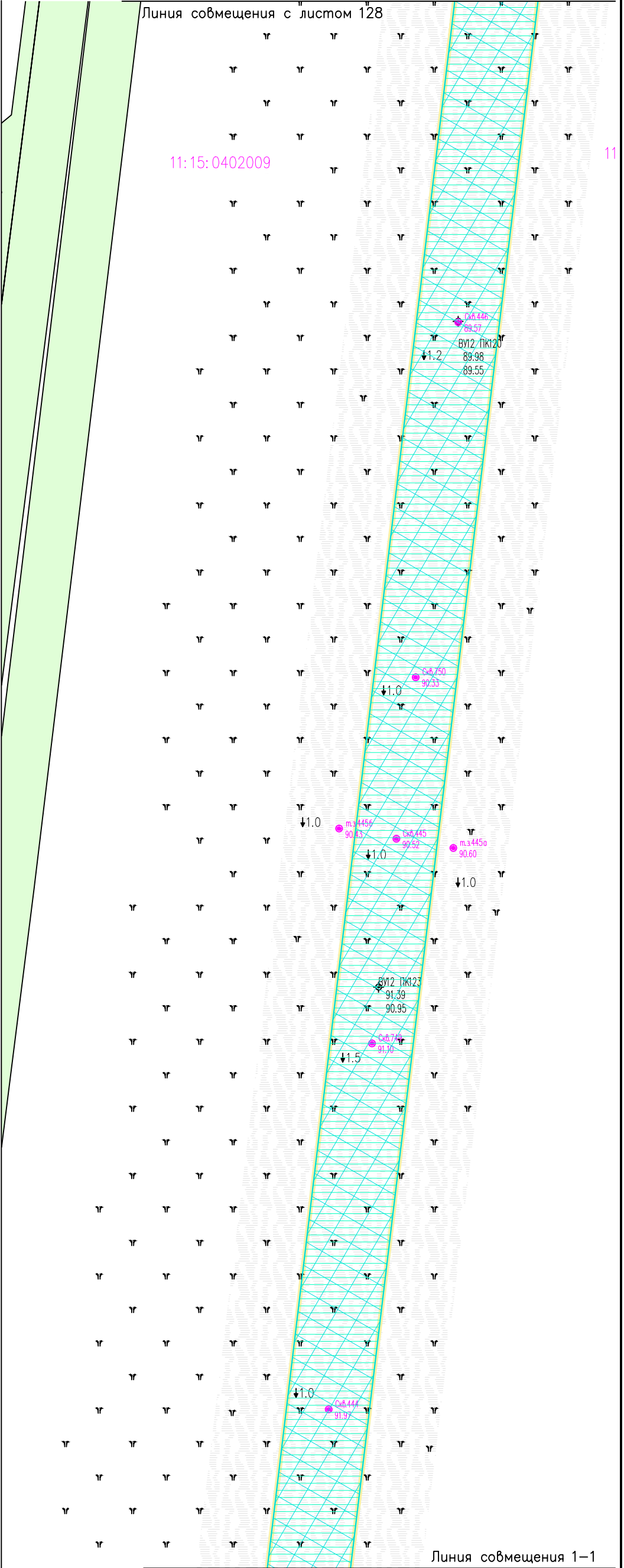
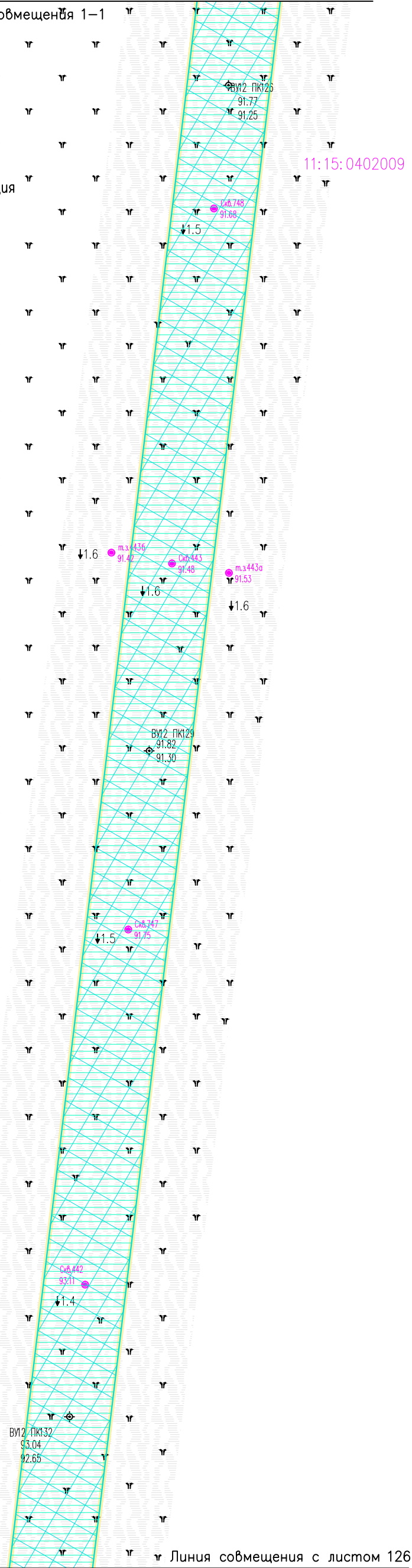
Российская Федерация  
Республика Коми  
МО ГО "Усинск"



11:15:0402009

11:15:0402009

11



Линия совмещения с листом 126

Линия совмещения 1-1

Инв. № подл. Подпись и дата. Взам. инв. №

Условные обозначения см. лист 1.

Изм.	Кол. Уч.	Лист	№ док.	Подпись	Дата
Разраб.	Борисова			<i>[Signature]</i>	17.01.23
Н. контр.	Иванов			<i>[Signature]</i>	17.01.23
ГИП	Лисарев			<i>[Signature]</i>	17.01.23

05784-П-000.000.000-ППТ-02.ГЧ2

Электроснабжение Южной группы месторождений

Раздел 3. Материалы по обоснованию проекта планировки территории

Стадия	Лист	Листов
	127	

Схема использования территории в период подготовки проекта планировки территории (1:2000)

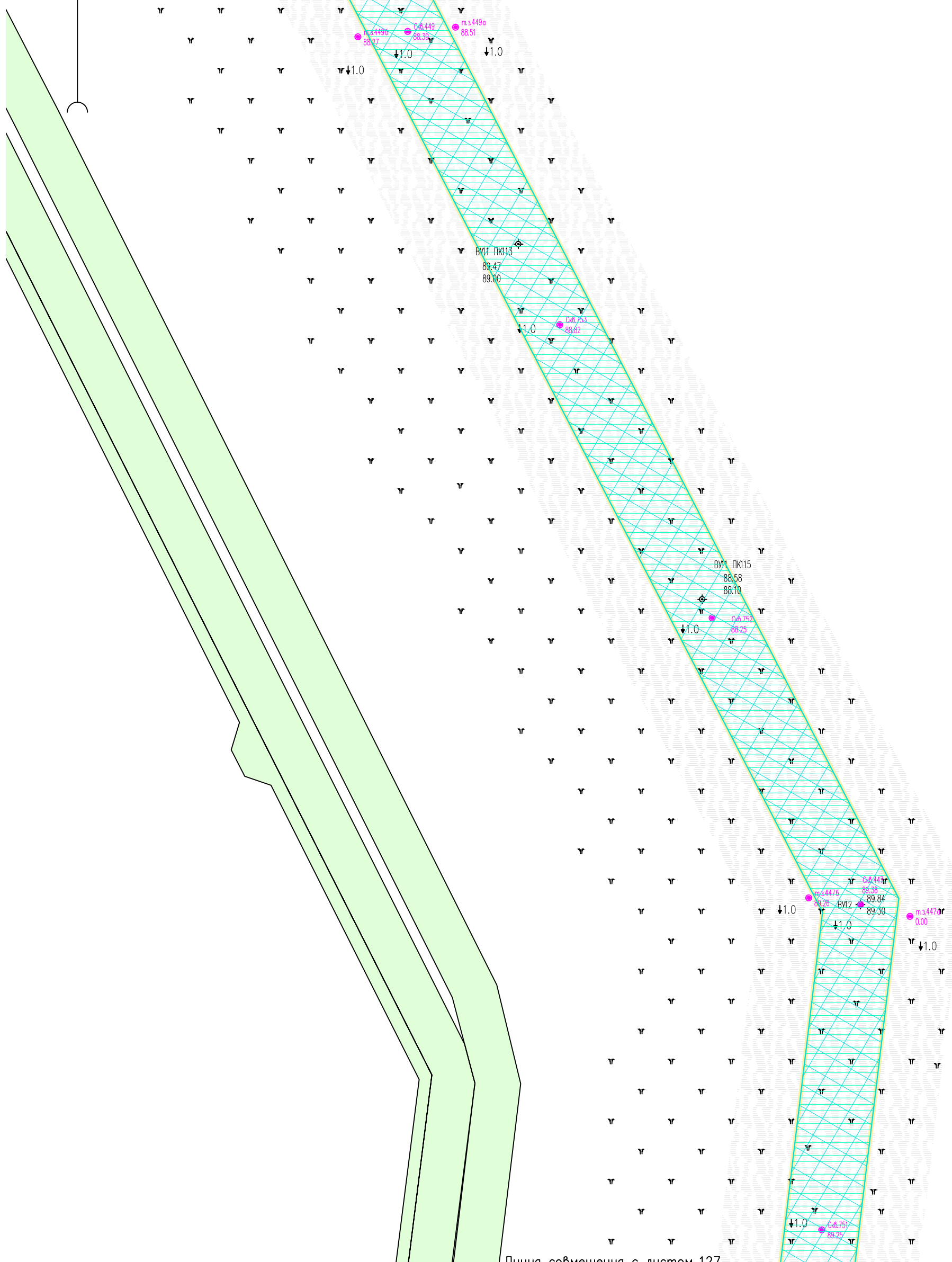
ООО "ИЦ "Проектор"

Российская Федерация  
Республика Коми  
МО ГО "Усинск"



Линия совмещения с листом 129

11:15:0402009



Линия совмещения с листом 127

Инв. № подл  
Подпись и дата  
Взам. инв. №

05784-П-000.000.000-ППТ-02.ГЧ2

Электроснабжение Южной группы месторождений

Изм.	Кол. Уч.	Лист	№ док.	Подпись	Дата
Разраб.		Борисова		<i>[Signature]</i>	17.01.23
Н. контр		Иванов		<i>[Signature]</i>	17.01.23
ГИП		Лисарев		<i>[Signature]</i>	17.01.23

Раздел 3. Материалы по обоснованию проекта планировки территории

Стадия	Лист	Листов
	128	

Схема использования территории в период подготовки проекта планировки территории (1:2000)

ООО "ИЦ "Проектор"

Условные обозначения см. лист 1.

Линия совмещения с листом 130

Российская Федерация  
Республика Коми  
МО ГО "Усинск"



11:15:0402009

ВУМ ПК104  
85.52  
85.05

m.1451a  
84.81  
84.82  
84.81

ВУМ ПК107  
84.64  
84.10

ВУМ ПК110  
85.92  
85.40

Линия совмещения с листом 128

Инв. № подл  
Инв. № разраб.  
Инв. № тех. зад.  
Инв. № эск. пром.  
Инв. № пром. пром.  
Инв. № подл  
Инв. № разраб.  
Инв. № тех. зад.  
Инв. № эск. пром.  
Инв. № пром. пром.

Подпись и дата

инв. №

Условные обозначения см. лист 1.

Изм.	Кол. Уч.	Лист	№ док.	Подпись	Дата
Разраб.		Борисова		<i>Л.Б.</i>	17.01.23
Н. контр		Иванов		<i>И.И.</i>	17.01.23
ГИП		Лисарев		<i>Л.Л.</i>	17.01.23

05784-П-000.000.000-ППТ-02.ГЧ2

Электроснабжение Южной группы месторождений

Раздел 3. Материалы по обоснованию  
проекта планировки территории

Стадия	Лист	Листов
	129	

Схема использования территории в  
период подготовки проекта планировки  
территории (1:2000)


ООО "ИЦ "Проектор"

Формат А3

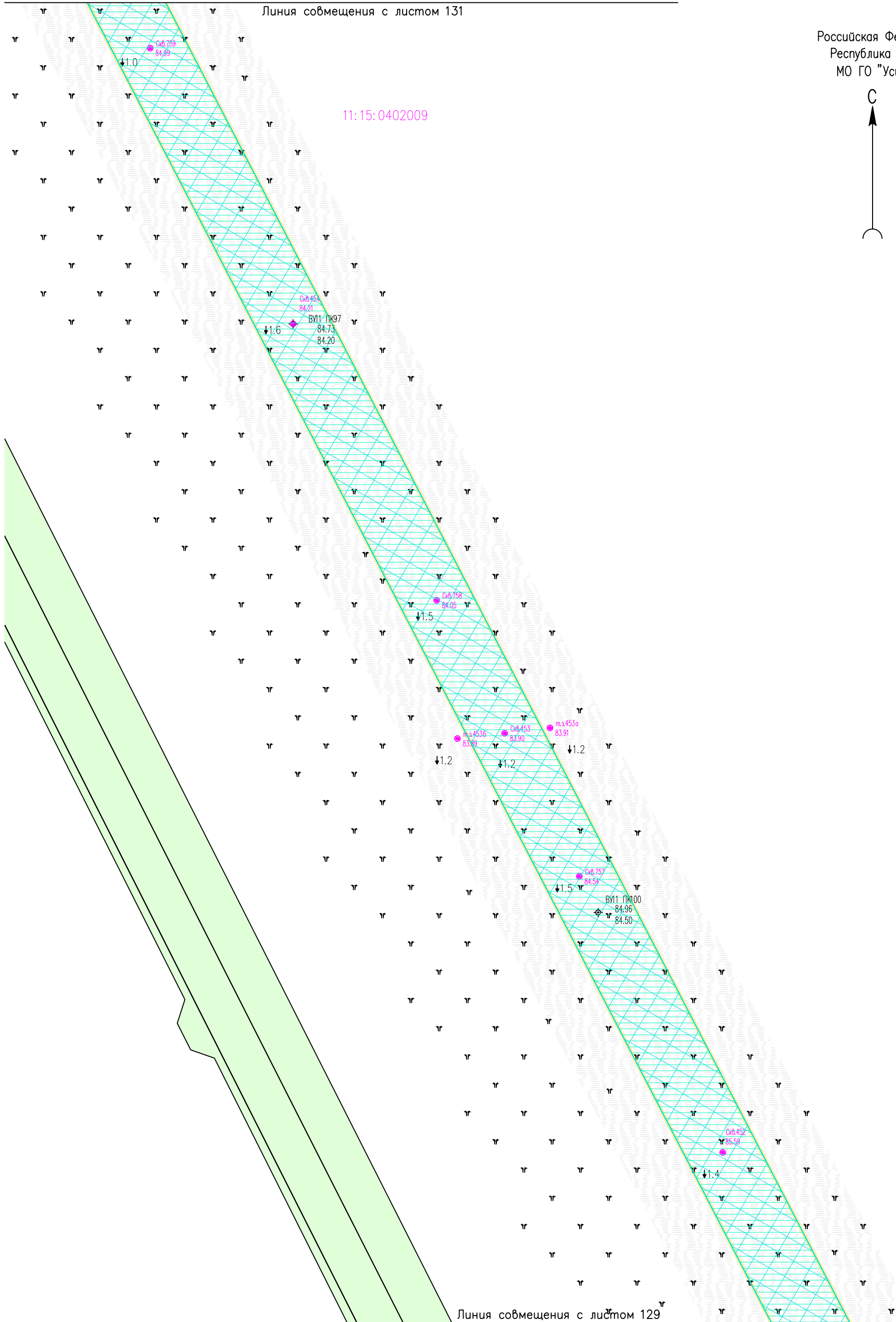


Линия совмещения с листом 131

Российская Федерация  
Республика Коми  
МО ГО "Усинск"



11:15:0402009



Линия совмещения с листом 129

Инв. № подл. Подпись и дата. Взам. инв. №

05784-П-000.000.000-ППТ-02.ГЧ2

Электроснабжение Южной группы месторождений

Изм.	Кол. Уч.	Лист	№ док.	Подпись	Дата
Разраб.		Борисова		<i>[Signature]</i>	17.01.23
Н. контр.		Иванов		<i>[Signature]</i>	17.01.23
ГИП		Писарев		<i>[Signature]</i>	17.01.23

Раздел 3. Материалы по обоснованию проекта планировки территории

Стадия	Лист	Листов
	130	

Схема использования территории в период подготовки проекта планировки территории (1:2000)

ООО "ИЦ "Проектор"

Условные обозначения см. лист 1.

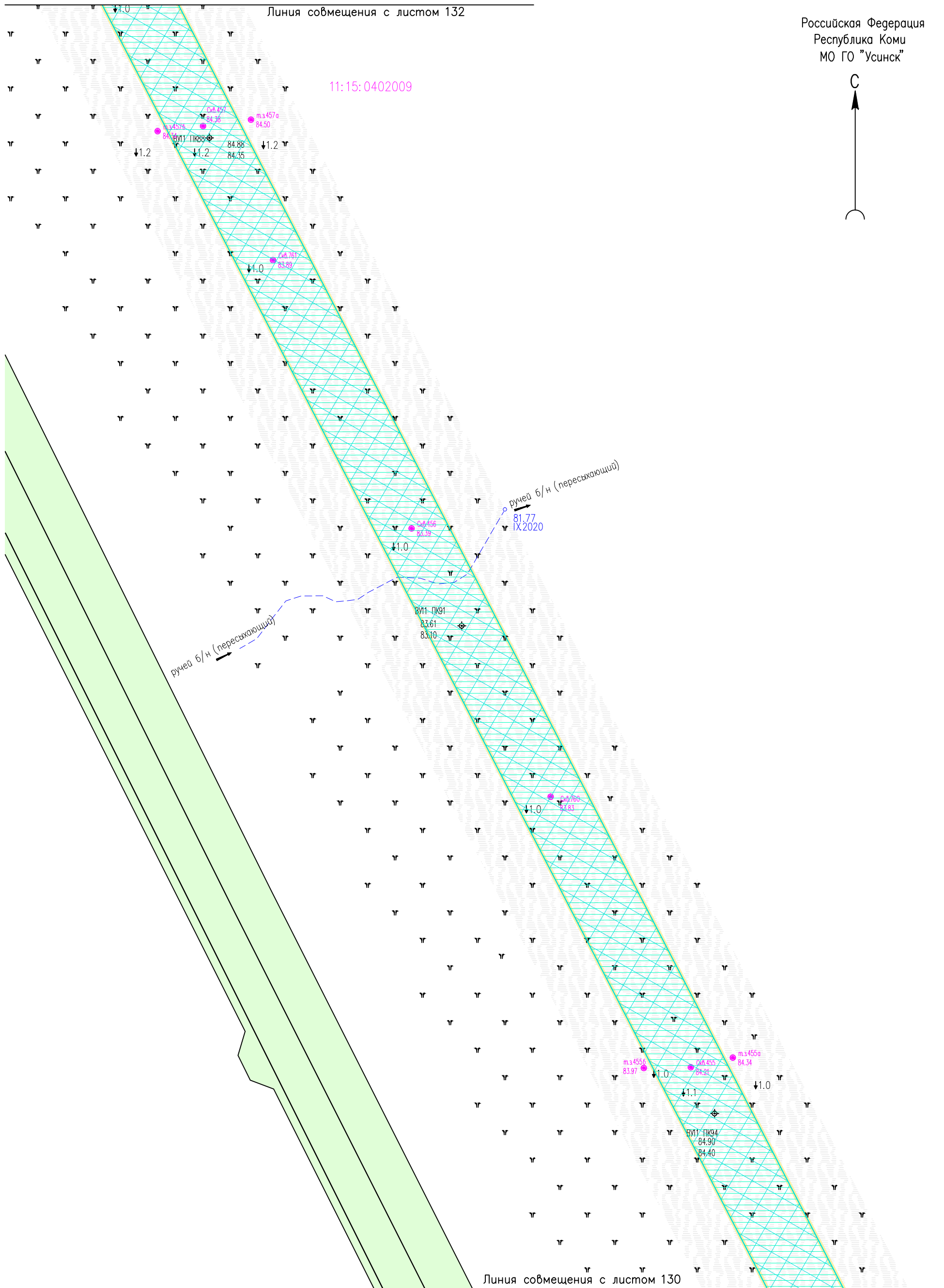
Формат А3



Линия совмещения с листом 132

Российская Федерация  
Республика Коми  
МО ГО "Усинск"

11:15:0402009

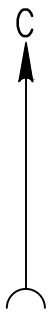


Линия совмещения с листом 130

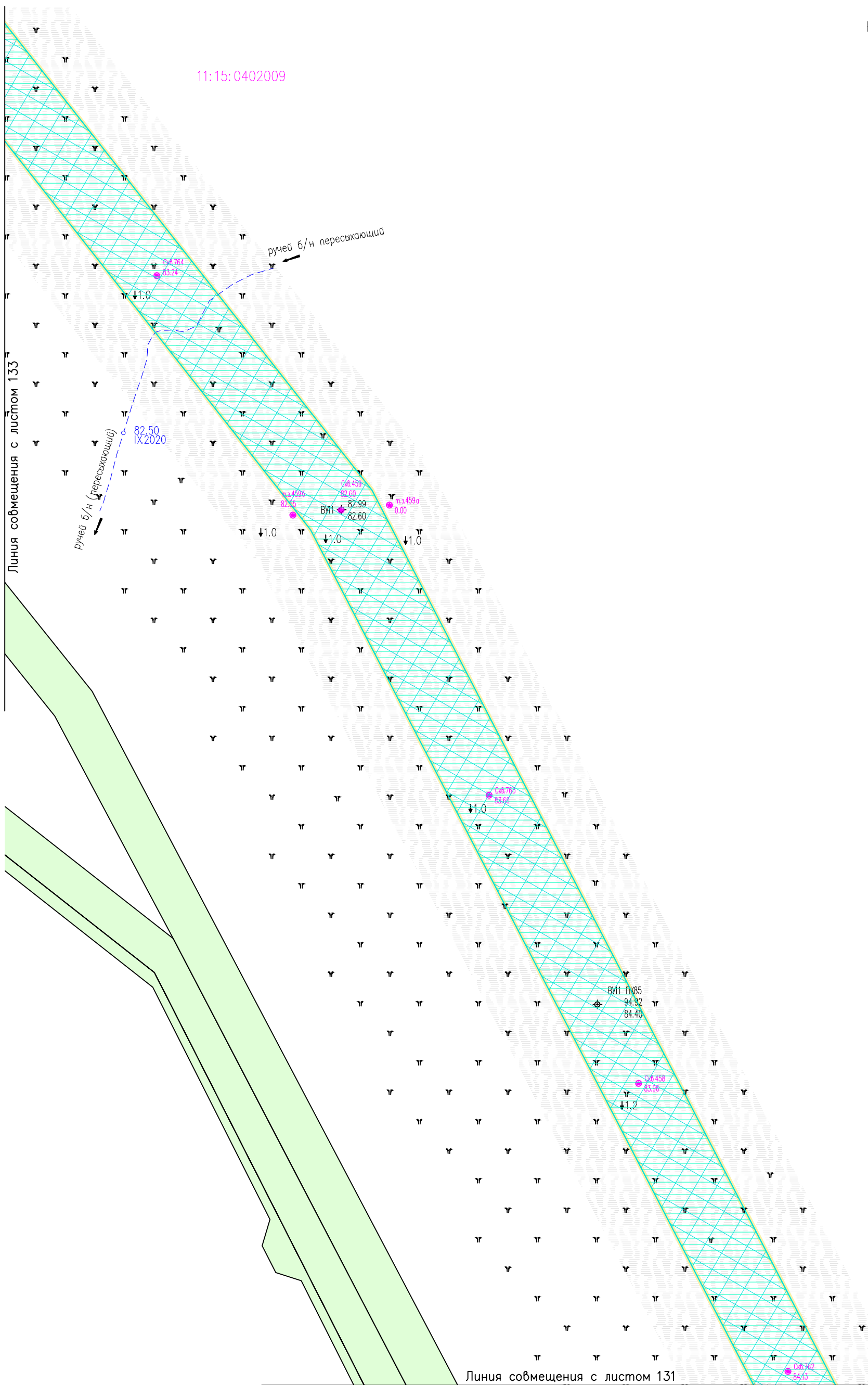
Инв. № подл  
Подпись и дата  
Взам. инв. №

Условные обозначения см. лист 1.

					05784-П-000.000.000-ППТ-02.ГЧ2			
					Электроснабжение Южной группы месторождений			
Изм.	Кол. Уч.	Лист	№ док	Подпись	Дата	Стадия	Лист	Листов
Разраб.		Борисова		<i>[Signature]</i>	17.01.23	Раздел 3. Материалы по обоснованию проекта планировки территории	131	
Н. контр		Иванов		<i>[Signature]</i>	17.01.23	Схема использования территории в период подготовки проекта планировки территории (1:2000)	ООО "ИЦ "Проектор"	
ГИП		Лисарев		<i>[Signature]</i>	17.01.23			



11:15:0402009

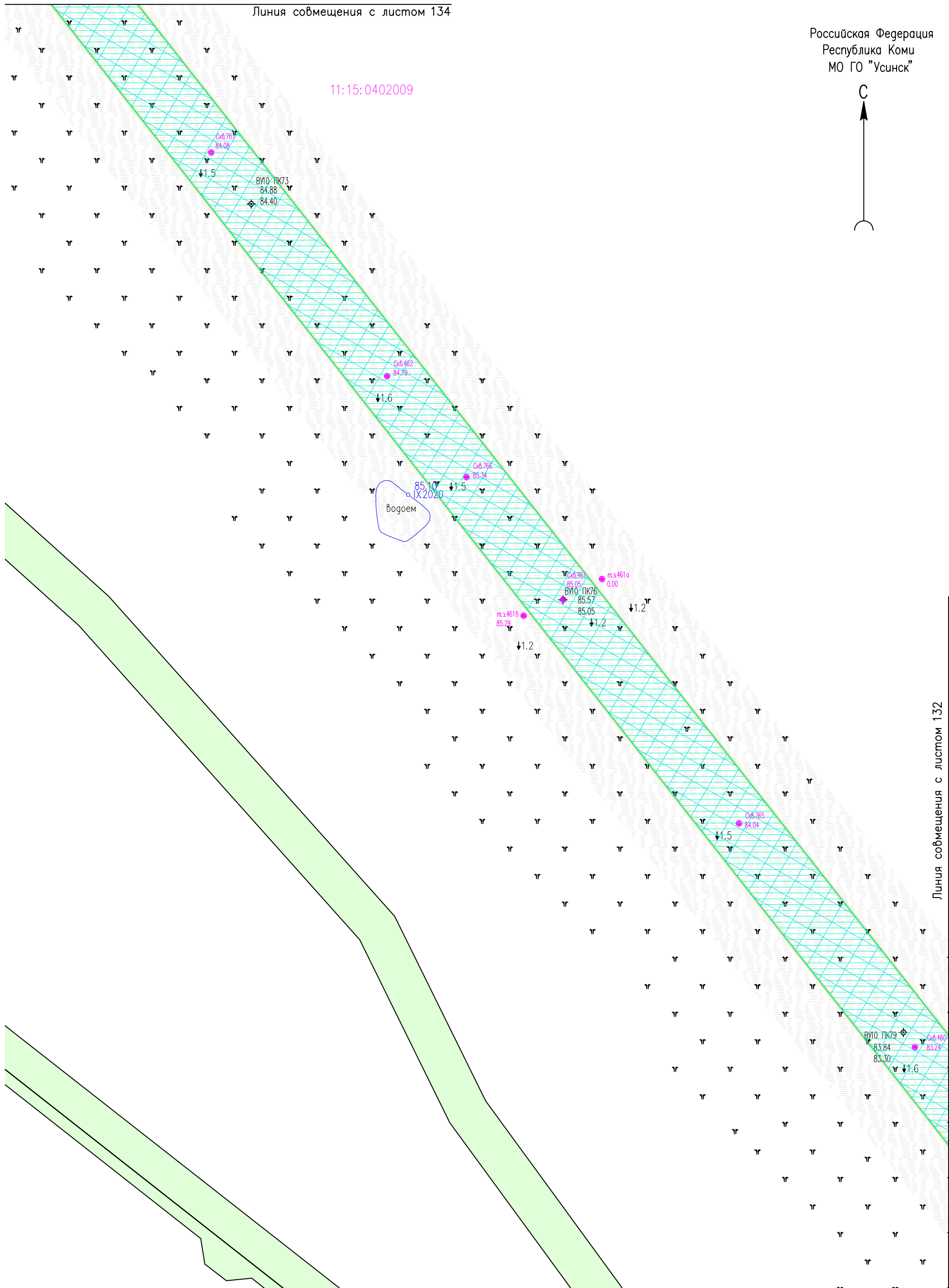
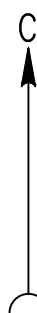


Инв. № подл  
Подпись и дата  
Взам. инв. №

Условные обозначения см. лист 1.

					05784-П-000.000.000-ППТ-02.ГЧ2					
					Электроснабжение Южной группы месторождений					
Изм.	Кол.Уч	Лист	№ док	Подпись	Дата	Раздел 3.Материалы по обоснованию проекта планировки территории	Стадия	Лист	Листов	
Разраб.		Борисова		<i>[Signature]</i>	17.01.23			132		
					Схема использования территории в период подготовки проекта планировки территории (1:2000)			ООО "ИЦ "Проектор"		
Н.контр		Иванов		<i>[Signature]</i>	17.01.23					
ГИП		Лисарев		<i>[Signature]</i>	17.01.23					

11:15:0402009



Линия совмещения с листом 132

Инв. N° подл. Подпись и дата. Инв. N°

Инв. N° подл.	Подпись	и дата
Инв. N°		

Условные обозначения см. лист 1.

Изм.	Кол. Уч.	Лист	N док.	Подпись	Дата
Разраб.		Борисова		<i>Зар</i>	17.01.23
Н. контр.		Иванов		<i>ИИ</i>	17.01.23
ГИП		Писарев		<i>ПП</i>	17.01.23

05784-П-000.000.000-ППТ-02.ГЧ2

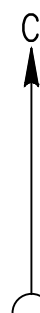
Электроснабжение Южной группы месторождений

Раздел 3. Материалы по обоснованию проекта планировки территории

Стадия	Лист	Листов
	133	

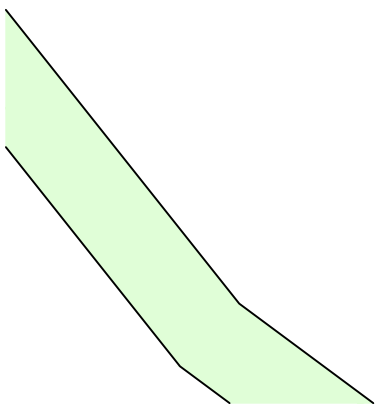
Схема использования территории в период подготовки проекта планировки территории (1:2000)

ООО "ИЦ "Проектор"



11:15:0402009

Линия совмещения с листом 135



Линия совмещения с листом 133

Инв. N° подл. Подпись и дата

Взам. инв. N°

Инв. N° подл. Подпись и дата

Взам. инв. N°

Условные обозначения см. лист 1.

Изм.	Кол. Уч.	Лист	№ док.	Подпись	Дата
Разраб.		Борисова		<i>Л.Б.</i>	17.01.23
Н. контр.		Иванов		<i>И.И.</i>	17.01.23
ГИП		Писарев		<i>П.П.</i>	17.01.23

05784-П-000.000.000-ППТ-02.ГЧ2

Электроснабжение Южной группы месторождений

Раздел 3. Материалы по обоснованию проекта планировки территории

Стадия	Лист	Листов
	134	

Схема использования территории в период подготовки проекта планировки территории (1:2000)

ООО "ИЦ "Проектор"

Формат А3

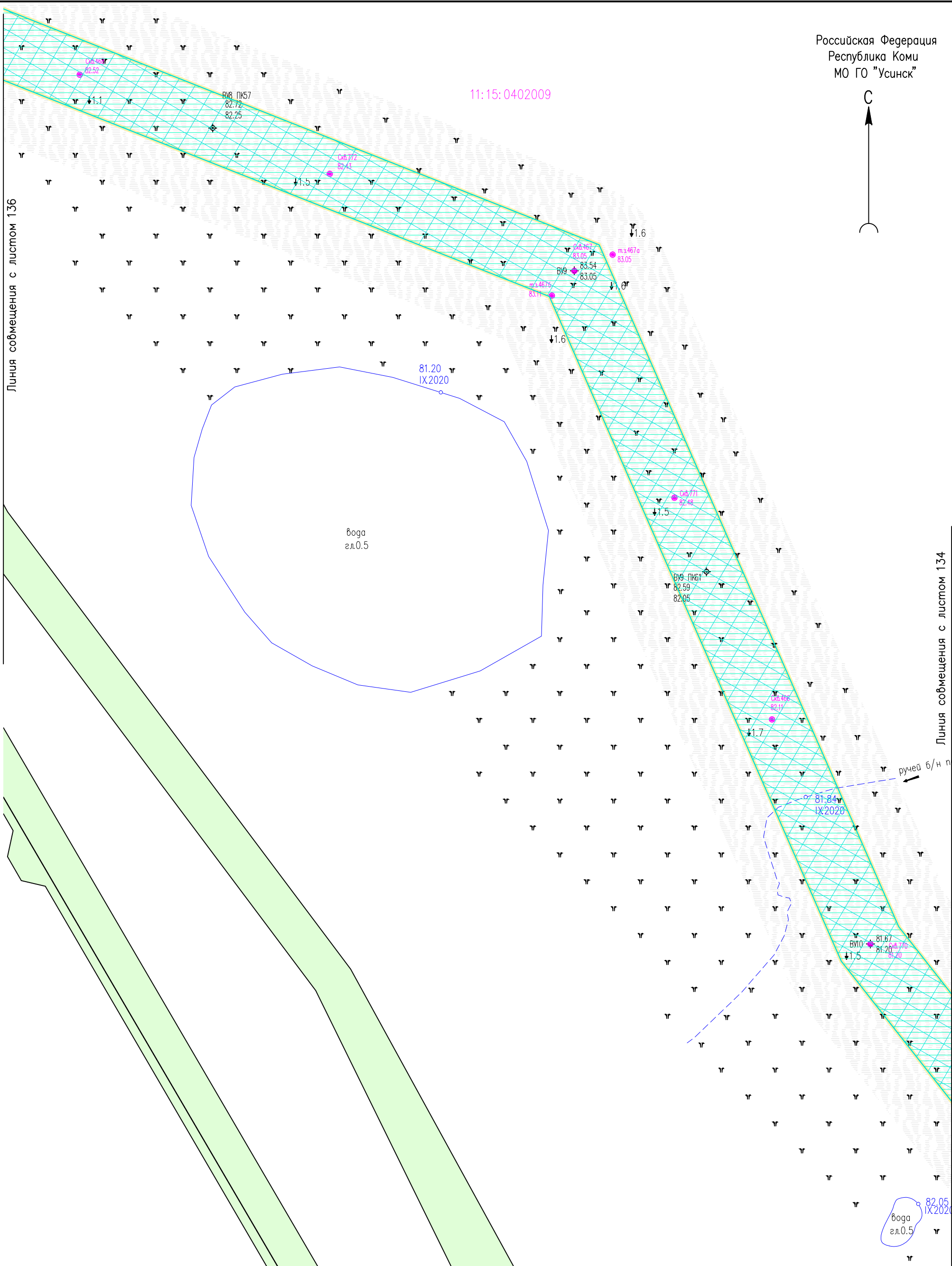




11:15:0402009

Линия совмещения с листом 136

Линия совмещения с листом 134



Инв. N° подл  
Инв. N° зам.  
Инв. N° инв.

Условные обозначения см. лист 1.

Изм.	Кол. Уч	Лист	№ док	Подпись	Дата
Разраб.		Борисова		<i>Л.Б.</i>	17.01.23
Н. контр		Иванов		<i>И.И.</i>	17.01.23
ГИП		Писарев		<i>П.П.</i>	17.01.23

05784-П-000.000.000-ППТ-02.ГЧ2

Электроснабжение Южной группы месторождений

Раздел 3. Материалы по обоснованию проекта планировки территории

Стадия	Лист	Листов
	135	

Схема использования территории в период подготовки проекта планировки территории (1:2000)

ООО "ИЦ "Проектор"



Линия совмещения с листом 137

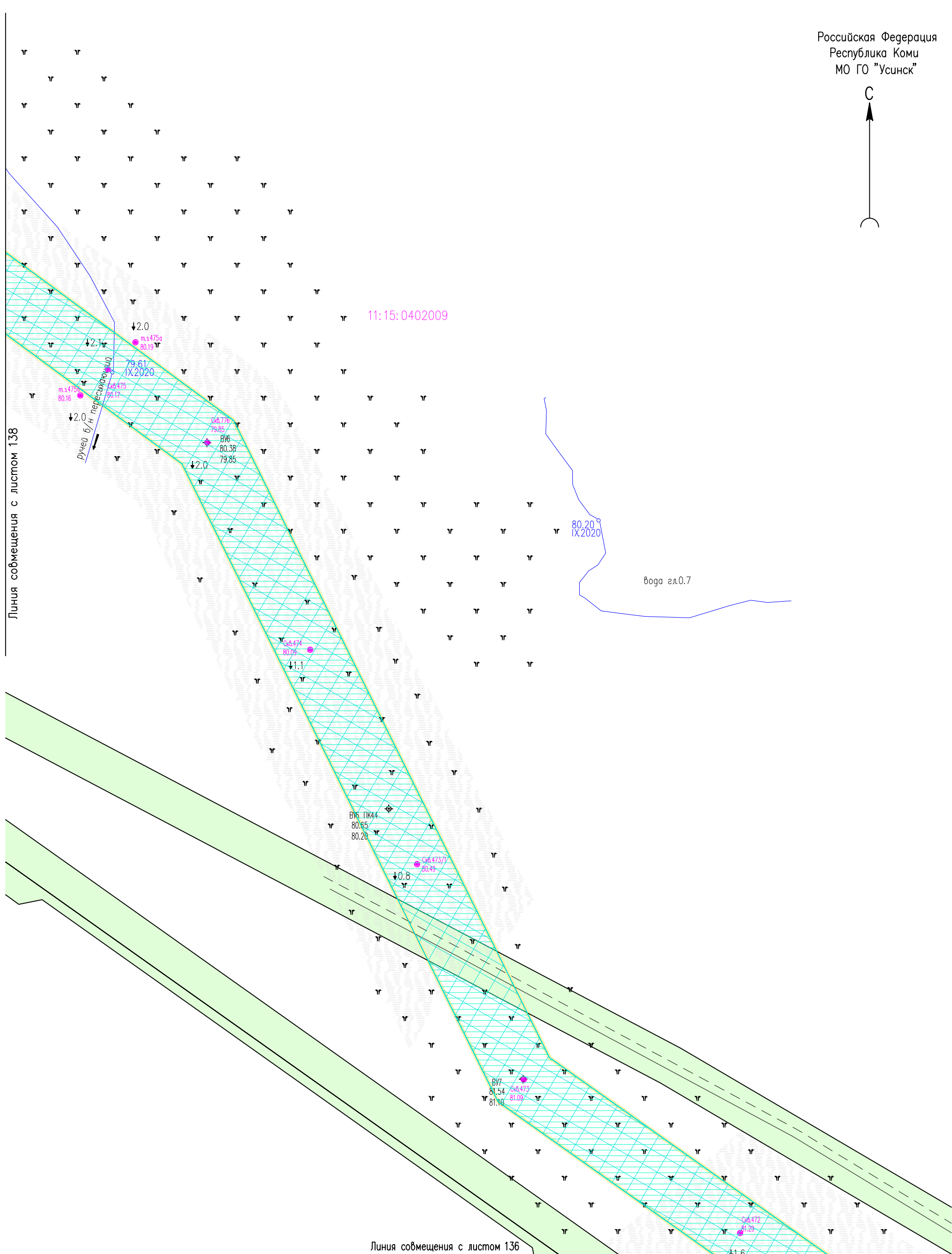
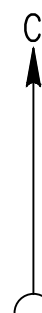
11:15:0402009

Линия совмещения с листом 135

Инв. N° подл. Подпись и дата. Взам. инв. N°

Условные обозначения см. лист 1.

05784-П-000.000.000-ППТ-02.ГЧ2					
Электроснабжение Южной группы месторождений					
Изм.	Кол. Уч.	Лист	№ док.	Подпись	Дата
Разраб.		Борисова		<i>Борисова</i>	17.01.23
Раздел 3. Материалы по обоснованию проекта планировки территории					
				Стадия	Лист
					136
Схема использования территории в период подготовки проекта планировки территории (1:2000)					
				ООО "ИЦ "Проектор"	
Н. контр.	Иванов			<i>Иванов</i>	17.01.23
ГИП	Лисарев			<i>Лисарев</i>	17.01.23



Инв. N\* подл  
Инв. N  
Взам. инв. N  
Подпись и дата

Условные обозначения см. лист 1.

						05784-П-000.000.000-ППТ-02.ГЧ2			
						Электроснабжение Южной группы месторождений			
Изм.	Кол. Уч	Лист	№ док	Подпись	Дата	Раздел 3. Материалы по обоснованию проекта планировки территории	Стадия	Лист	Листов
Разраб.		Борисова		<i>Л.Б.</i>	17.01.23			137	
Н. контр		Иванов		<i>И.И.</i>	17.01.23	Схема использования территории в период подготовки проекта планировки территории (1:2000)	000 "ИЦ "Проектор"		
ГИП		Писарев		<i>П.П.</i>	17.01.23				



Российская Федерация  
Республика Коми  
МО ГО "Усинск"



11:15:0402009

Линия совмещения с листом 139

ЛПС Ваншор

ручей б/н пересекающий

Линия совмещения с листом 137

Инв. N° подл. Подпись и дата. Взам. инв. N°

Условные обозначения см. лист 1.

						05784-П-000.000.000-ППТ-02.ГЧ2			
						Электроснабжение Южной группы месторождений			
Изм.	Кол. Уч.	Лист	№ док	Подпись	Дата	Раздел 3. Материалы по обоснованию проекта планировки территории	Стадия	Лист	Листов
Разраб.		Борисова		<i>Борисова</i>	17.01.23			138	
Н. контр		Иванов		<i>Иванов</i>	17.01.23	Схема использования территории в период подготовки проекта планировки территории (1:2000)	000 "ИЦ "Проектор"		
ГИП		Писарев		<i>Писарев</i>	17.01.23				

Формат А3









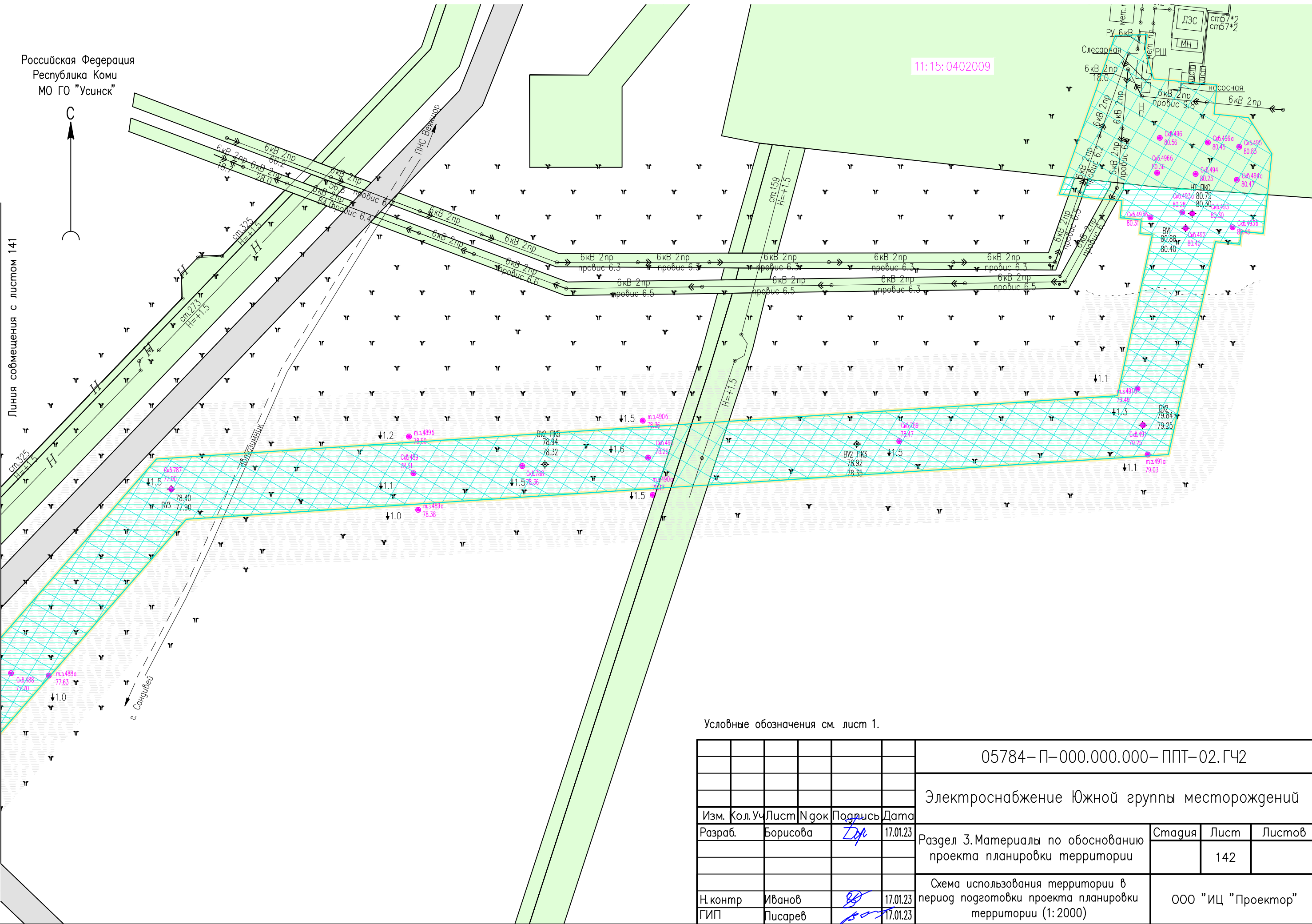


Российская Федерация  
Республика Коми  
МО ГО "Усинск"



11:15:0402009

Линия совмещения с листом 141



Условные обозначения см. лист 1.

						05784-П-000.000.000-ППТ-02.ГЧ2			
						Электроснабжение Южной группы месторождений			
Изм.	Кол.Уч	Лист	№ док	Подпись	Дата	Раздел 3. Материалы по обоснованию проекта планировки территории	Страница	Лист	Листов
Разраб.		Борисова		<i>Борисова</i>	17.01.23			142	
Н. контр		Иванов		<i>Иванов</i>	17.01.23	Схема использования территории в период подготовки проекта планировки территории (1:2000)	000 "ИЦ "Проектор"		
ГИП		Писарев		<i>Писарев</i>	17.01.23				

Инв. N° подл. Подпись и дата. Взам. инв. N°





Линия совмещения с листом 114

Линия совмещения с листом 144

11:18:0101001  
11:18:0101001:101

елль береза 8 0.15 2  
СТ ПК322  
121.83  
121.46

Сх.б.377  
118.84

Сх.б.378  
117.78

СТ ПК324  
117.45  
117.45

елль береза 8 0.15 2

Сх.б.378  
117.44

СТ ПК326  
116.93  
116.50

Сх.б.393  
116.83

Сх.б.379  
116.46

елль береза 8 0.15 2

СТ ПК328  
117.52  
117.03

Сх.б.394  
117.74

Инв. N° подл. Подпись и дата. Взам. инв. N

Условные обозначения см. лист 1.

						05784-П-000.000.000-ППТ-02.ГЧ2			
						Электроснабжение Южной группы месторождений			
Изм.	Кол. Уч.	Лист	N док	Подпись	Дата	Раздел 3. Материалы по обоснованию проекта планировки территории	Стадия	Лист	Листов
Разраб.		Борисова		<i>ЛД</i>	18.11.22			143	
Н. контр		Иванов		<i>ИИ</i>	18.11.22	Схема использования территории в период подготовки проекта планировки территории (1:2000)	ООО "ИЦ "Проектор"		
ГИП		Писарев		<i>П</i>	18.11.22		Формат А3		



Линия совмещения с листом 143

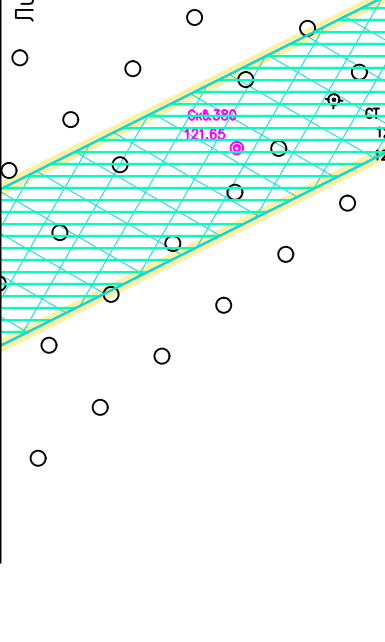
11:18:0101001  
11:18:0101001:101

11:18:0101001:1  
Земли промышленности

11:18:0101001:6  
Земли промышленности  
ООО "РН-Северная нефть"

Линия совмещения с листом 145

Инв. N° подл. Подпись и дата. Взам. инв. N°



Условные обозначения см. лист 1.

						05784-П-000.000.000-ППТ-02.ГЧ2			
						Электроснабжение Южной группы месторождений			
Изм.	Кол. Уч.	Лист	N док	Подпись	Дата	Раздел 3. Материалы по обоснованию проекта планировки территории	Стадия	Лист	Листов
Разраб.		Борисова		<i>Л.И.</i>	18.11.22			144	
Н. контр		Иванов		<i>И.И.</i>	18.11.22	Схема использования территории в период подготовки проекта планировки территории (1:2000)	ООО "ИЦ "Проектор"		
ГИП		Писарев		<i>П.П.</i>	18.11.22				

Линия совмещения с листом 146

Российская Федерация  
Республика Коми  
МО ГО "Инта"



Линия совмещения с листом 144

11:18:0101001  
11:18:0101001:101

ст ПК338  
132.48  
132.05

ель  
береза  
8  
0.15

ст ПК341  
136.51  
136.02

Скв. 698  
136.30  
136.89

Скв. 699  
136.00

Скв. 385  
136.80

РVI5  
137.23  
136.80

Скв. 700  
136.20

ель  
береза  
8  
0.15

Инв. N° подл. Подпись и дата. Взам. инв. N°

Условные обозначения см. лист 1.

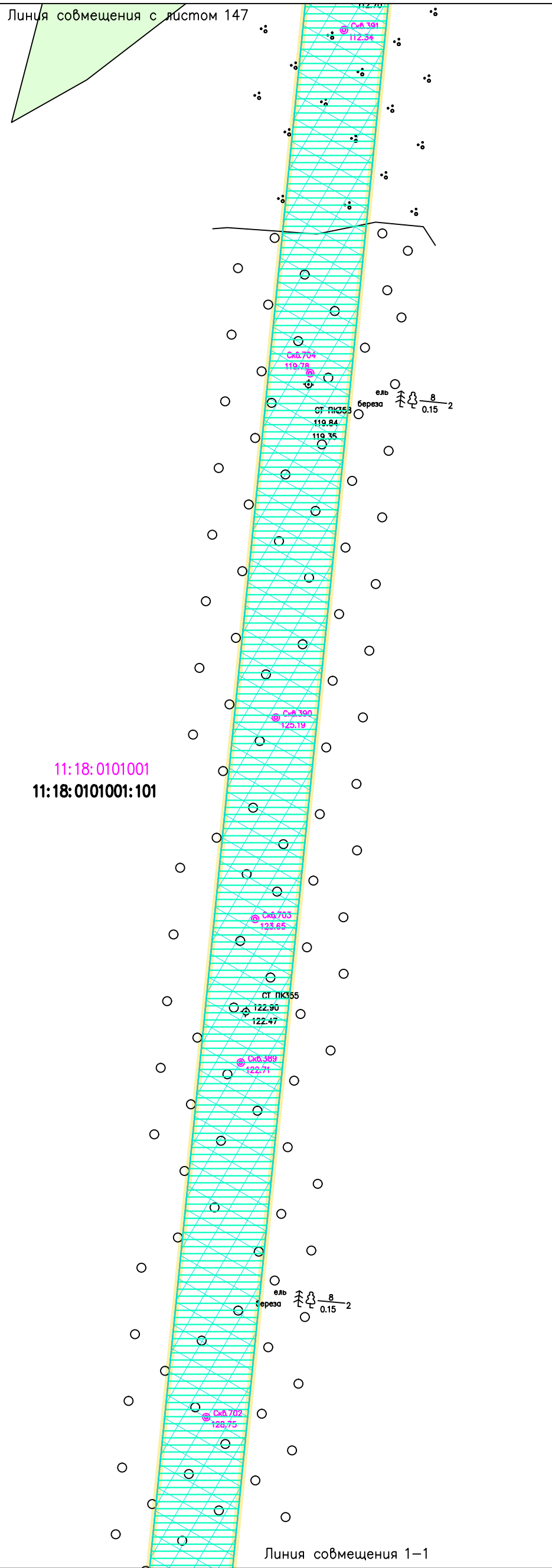
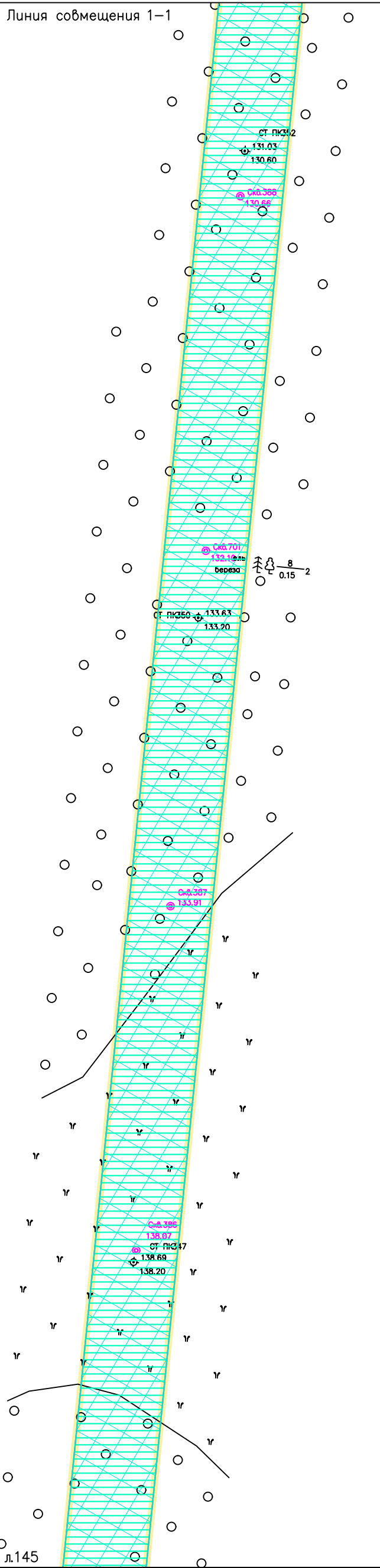
						05784-П-000.000.000-ППТ-02.ГЧ2			
						Электроснабжение Южной группы месторождений			
Изм.	Кол. Уч.	Лист	N док	Подпись	Дата	Раздел 3. Материалы по обоснованию проекта планировки территории	Стадия	Лист	Листов
Разраб.		Борисова		<i>[Signature]</i>	18.11.22			145	
						Схема использования территории в период подготовки проекта планировки территории (1:2000)		ООО "ИЦ "Проектор"	
Н. контр		Иванов		<i>[Signature]</i>	18.11.22				
ГИП		Писарев		<i>[Signature]</i>	18.11.22				

Российская Федерация  
Республика Коми  
МО ГО "Инта"



Линия совмещения 1-1

Линия совмещения с листом 147



11:18:0101001  
11:18:0101001:101

11:18:0101001  
11:18:0101001:101

Линия совмещения с л.145

Линия совмещения 1-1

Инв. № подл. Подпись и дата. Взам. инв. №

05784-П-000.000.000-ППТ-02.ГЧ2

Электроснабжение Южной группы месторождений

Изм.	Кол. Уч.	Лист	№ док.	Подпись	Дата
Разраб.		Борисова		<i>[Signature]</i>	18.11.22
Н. контр.		Иванов		<i>[Signature]</i>	18.11.22
ГИП		Лисарев		<i>[Signature]</i>	18.11.22

Раздел 3. Материалы по обоснованию проекта планировки территории

Стадия	Лист	Листов
	146	

Схема использования территории в период подготовки проекта планировки территории (1:2000)

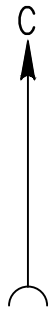
ООО "ИЦ "Проектор"

Условные обозначения см. лист 1.

Формат А3



Российская Федерация  
Республика Коми  
МО ГО "Инта"



11:18:0101001:5  
Земли промышленности  
Аренда  
ООО "РН-Северная нефть"



11:18:0101001  
11:18:0101001:101

Линия совмещения с листом 146

Линия совмещения с листом 148

Инв. № подл. Подпись и дата. Взам. инв. №

05784-П-000.000.000-ППТ-02.ГЧ2

Электроснабжение Южной группы месторождений

Изм.	Кол. Уч.	Лист	№ док.	Подпись	Дата
Разраб.	Борисова			<i>[Signature]</i>	18.11.22
Н. контр.	Иванов			<i>[Signature]</i>	18.11.22
ГИП	Писарев			<i>[Signature]</i>	18.11.22

Раздел 3. Материалы по обоснованию проекта планировки территории

Стадия	Лист	Листов
	147	

Схема использования территории в период подготовки проекта планировки территории (1:2000)

ООО "ИЦ "Проектор"

Условные обозначения см. лист 1.

Формат А3

Российская Федерация  
Республика Коми  
МО ГО "Инта"



11:18:0101001:5  
Земли промышленности  
Аренда  
ООО "РН-Северная нефть"

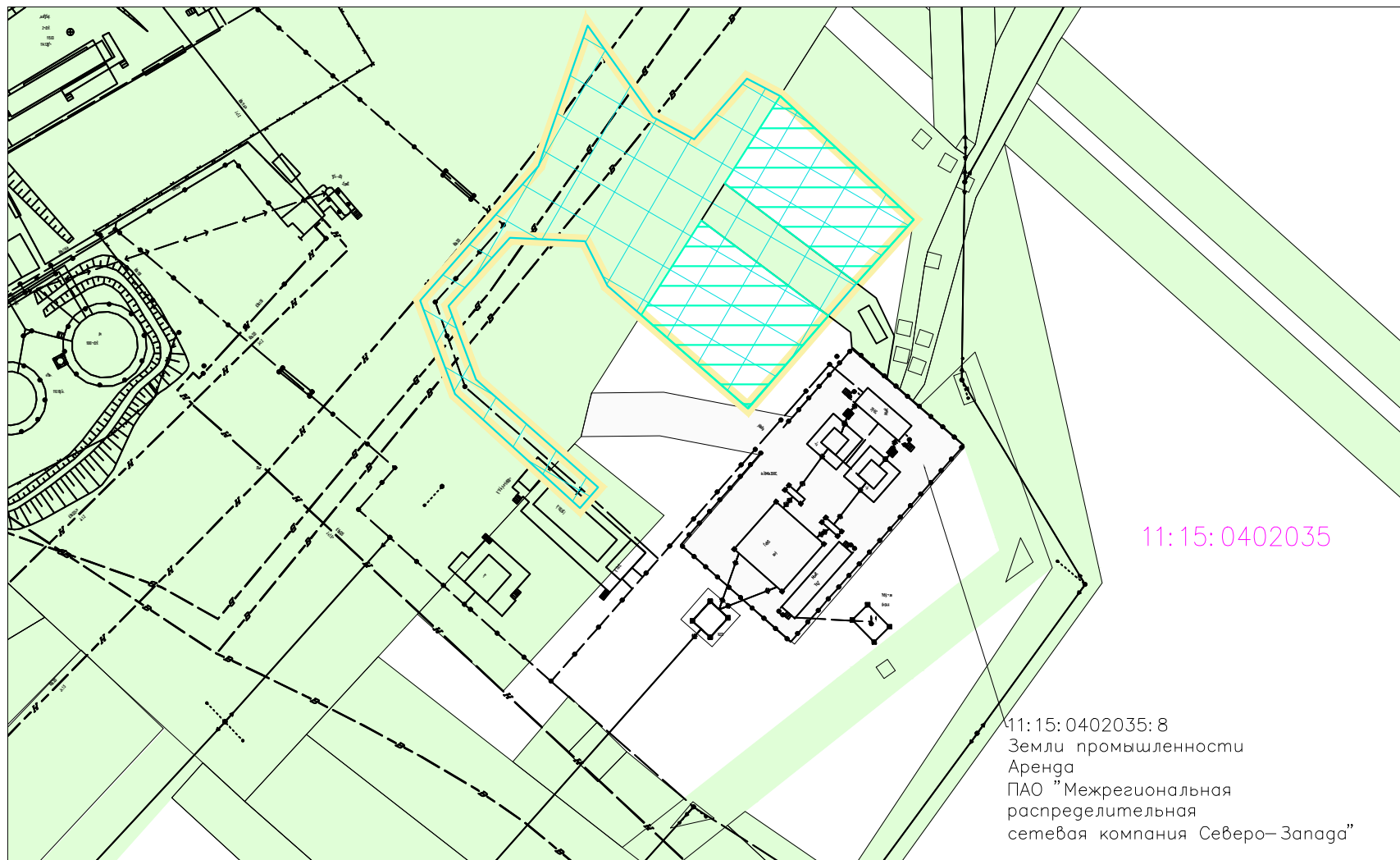
Линия совмещения с листом 147

Инв. № подл. Подпись и дата. Взам. инв. №

Условные обозначения см. лист 1.

					05784-П-000.000.000-ППТ-02.ГЧ2					
					Электроснабжение Южной группы месторождений					
Изм.	Кол.	Уч.	Лист	№ док.	Подпись	Дата	Раздел 3. Материалы по обоснованию проекта планировки территории	Стадия	Лист	Листов
Разраб.			Борисова		<i>[Signature]</i>	18.11.22			148	
Н. контр.			Иванов		<i>[Signature]</i>	18.11.22	Схема использования территории в период подготовки проекта планировки территории (1:2000)	ООО "ИЦ "Проектор"		
ГИП			Лисарев		<i>[Signature]</i>	18.11.22		Формат А3		

Российская Федерация  
Республика Коми  
МО ГО "Усинск"



11:15:0402035

11:15:0402035:8  
Земли промышленности  
Аренда  
ПАО "Межрегиональная  
распределительная  
сетевая компания Северо-Запада"

Инв. N° подл. Подпись и дата. Взам. инв. N°

05784-П-000.000.000-ППТ-02.ГЧ2

Электроснабжение Южной группы месторождений

Изм.	Кол. Уч.	Лист	N док.	Подпись	Дата
Разраб.		Борисова		<i>[Signature]</i>	17.01.23
Н.контр		Иванов		<i>[Signature]</i>	17.01.23
ГИП		Писарев		<i>[Signature]</i>	17.01.23

Раздел 3. Материалы по обоснованию  
проекта планировки территории

Стадия    Лист    Листов

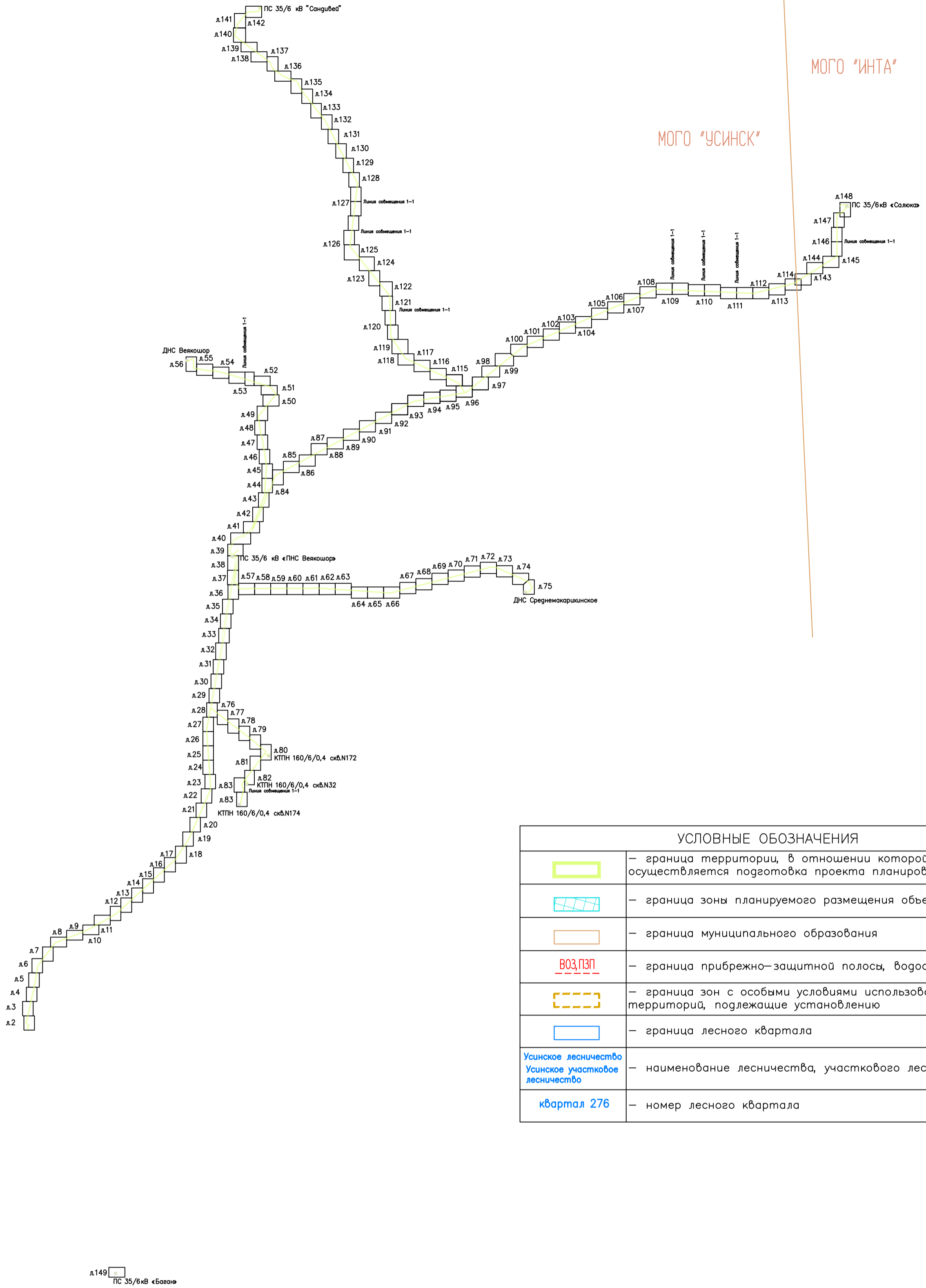
149

Схема использования территории в  
период подготовки проекта планировки  
территории (1:100)

ООО "ИЦ "Проектор"

Условные обозначения см. лист 1.

СХЕМА КОМАНОВКИ ЛИСТОВ М (1:150 000)



УСЛОВНЫЕ ОБОЗНАЧЕНИЯ	
	– граница территории, в отношении которой осуществляется подготовка проекта планировки
	– граница зоны планируемого размещения объекта
	– граница муниципального образования
	– граница прибрежно-защитной полосы, водоохранной зоны
	– граница зон с особыми условиями использования территорий, подлежащие установлению
	– граница лесного квартала
	– наименование лесничества, участкового лесничества
	– номер лесного квартала

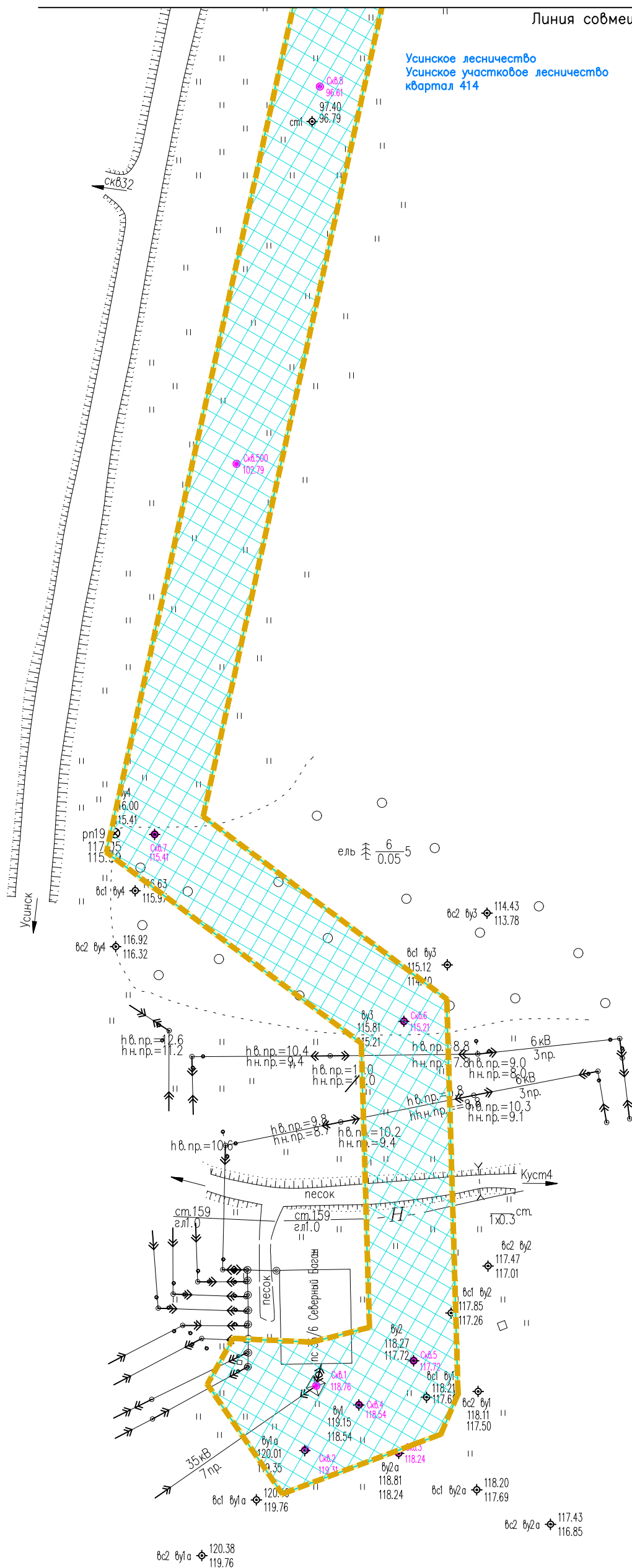

1. Границы зон, подлежащие установлению, изменению в связи с размещением линейных объектов не предусмотрена;
2. Границы зон с особыми условиями использования территории, подлежащие изменению в связи с размещением линейных объектов, подлежащих реконструкции в связи с их переносом из зон планируемого размещения линейных объектов либо в границах зон планируемого размещения линейных объектов;
3. В границах территории, в отношении которой осуществляется подготовка проекта планировки, отсутствуют ООПТ федерального, регионального и местного значения.

05784–П–000.000.000–ППТ–02.ГЧЗ					
Электроснабжение Южной группы месторождений					
Изм.	Кол.Уч.	Лист	№ док.	Подпись	Дата
Разраб.		Борисова		<i>[Signature]</i>	17.01.23
Раздел 3. Материалы по обоснованию проекта планировки территории				Стадия	Лист
					1
				Листов	149
Схема границ зон с особыми условиями использования территорий, особо охраняемых природных территорий, лесничеств. Общие данные					
Н. контр.	Иванов			<i>[Signature]</i>	17.01.23
ГИП	Писарев			<i>[Signature]</i>	17.01.23
				ООО "ИЦ "Проектор"	



Усинское лесничество  
Усинское участковое лесничество  
квартал 414

Российская Федерация  
Республика Коми  
МО ГО "Усинск"



Инв. № подл. Подпись и дата. Взам. инв. №

Условные обозначения см. лист 1.

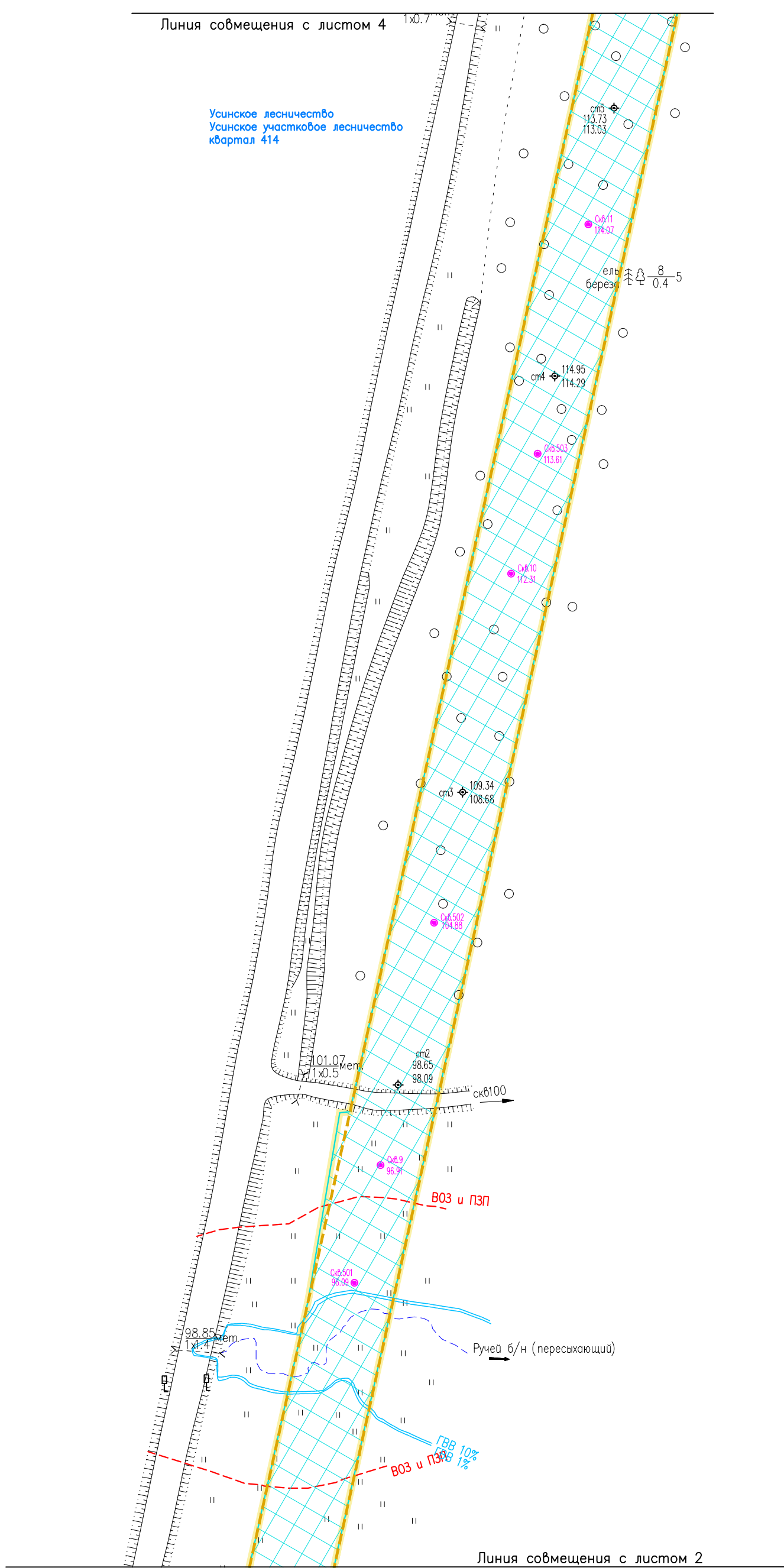
					05784-П-000.000.000-ППТ-02.ГЧЗ				
					Электроснабжение Южной группы месторождений				
Изм.	Кол. Уч	Лист	№ док	Подпись	Дата	Раздел 3. Материалы по обоснованию проекта планировки территории	Стадия	Лист	Листов
Разраб.		Борисова		<i>[Signature]</i>	17.01.23			2	
Н. контр		Иванов		<i>[Signature]</i>	17.01.23	Схема границ зон с особыми условиями использования территорий, особо охраняемых природных территорий, лесничеств (1:2000)	ООО "ИЦ "Проектор"		
ГИП		Лисарев		<i>[Signature]</i>	17.01.23				

Российская Федерация  
Республика Коми  
МО ГО "Усинск"



Линия совмещения с листом 4

Усинское лесничество  
Усинское участковое лесничество  
квартал 414



Линия совмещения с листом 2

Инв. № подл. Подпись и дата. Взам. инв. №

05784-П-000.000.000-ППТ-02.ГЧЗ

Электроснабжение Южной группы месторождений

Изм.	Кол. Уч.	Лист	№ док.	Подпись	Дата
Разраб.		Борисова		<i>[Signature]</i>	17.01.23
Н. контр.		Иванов		<i>[Signature]</i>	17.01.23
ГИП		Лисарев		<i>[Signature]</i>	17.01.23

Раздел 3. Материалы по обоснованию проекта планировки территории

Стадия	Лист	Листов
	3	

000 "ИЦ "Проектор"

Схема границ зон с особыми условиями использования территорий, особо охраняемых природных территорий, лесничеств (1:2000)

Формат А3

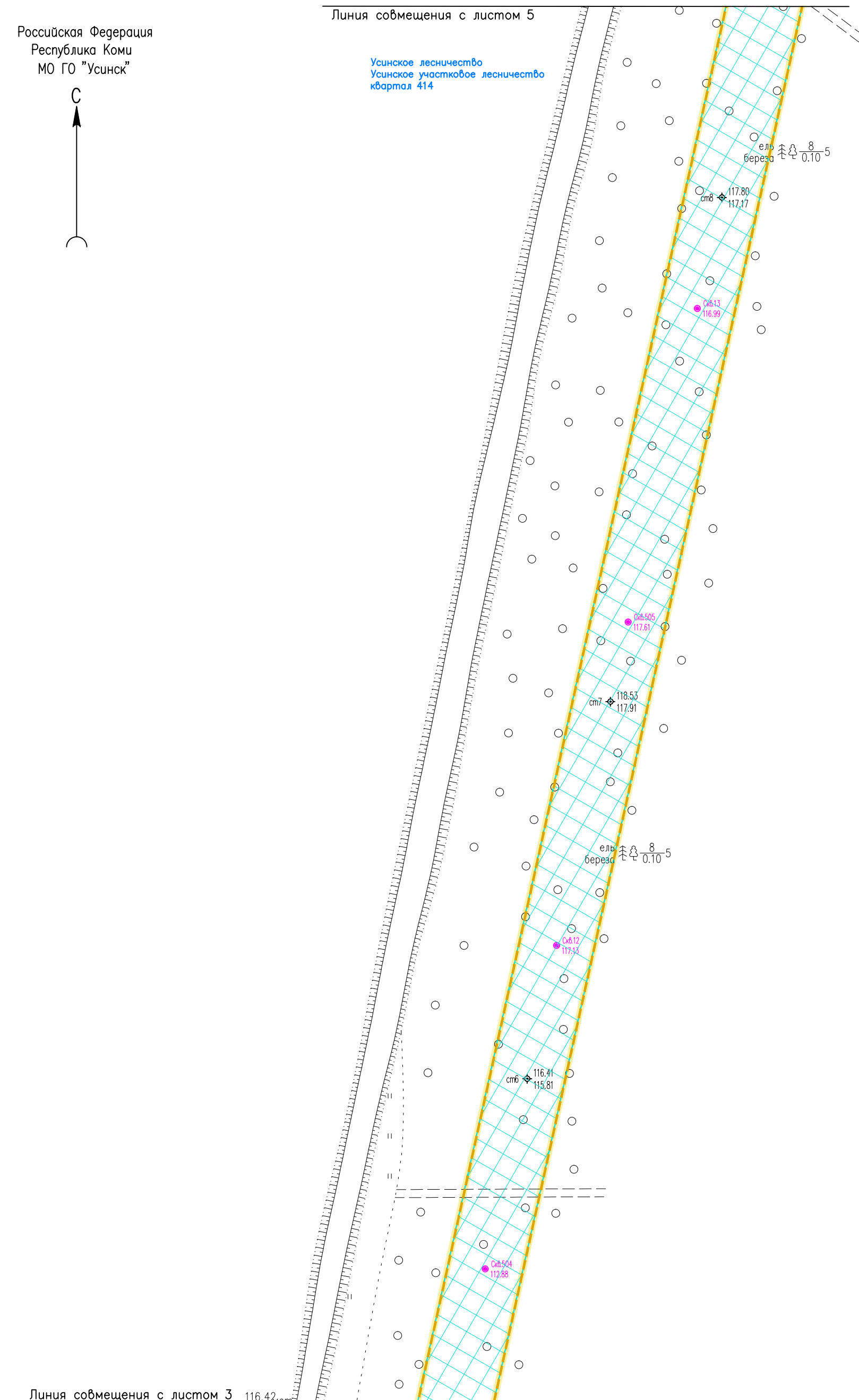
Условные обозначения см. лист 1.

Российская Федерация  
Республика Коми  
МО ГО "Усинск"



Линия совмещения с листом 5

Усинское лесничество  
Усинское участковое лесничество  
квартал 414



Линия совмещения с листом 3 116.42

Инв. № подл. Подпись и дата. Взам. инв. №

Условные обозначения см. лист 1.

Изм.	Кол. Уч	Лист	№ док	Подпись	Дата
Разраб.		Борисова		<i>[Signature]</i>	17.01.23
Н. контр		Иванов		<i>[Signature]</i>	17.01.23
ГИП		Лисарев		<i>[Signature]</i>	17.01.23

05784-П-000.000.000-ППТ-02.ГЧЗ

Электроснабжение Южной группы месторождений

Раздел 3. Материалы по обоснованию проекта планировки территории

Стадия	Лист	Листов
	4	

Схема границ зон с особыми условиями использования территорий, особо охраняемых природных территорий, лесничеств (1:2000)

ООО "ИЦ "Проектор"

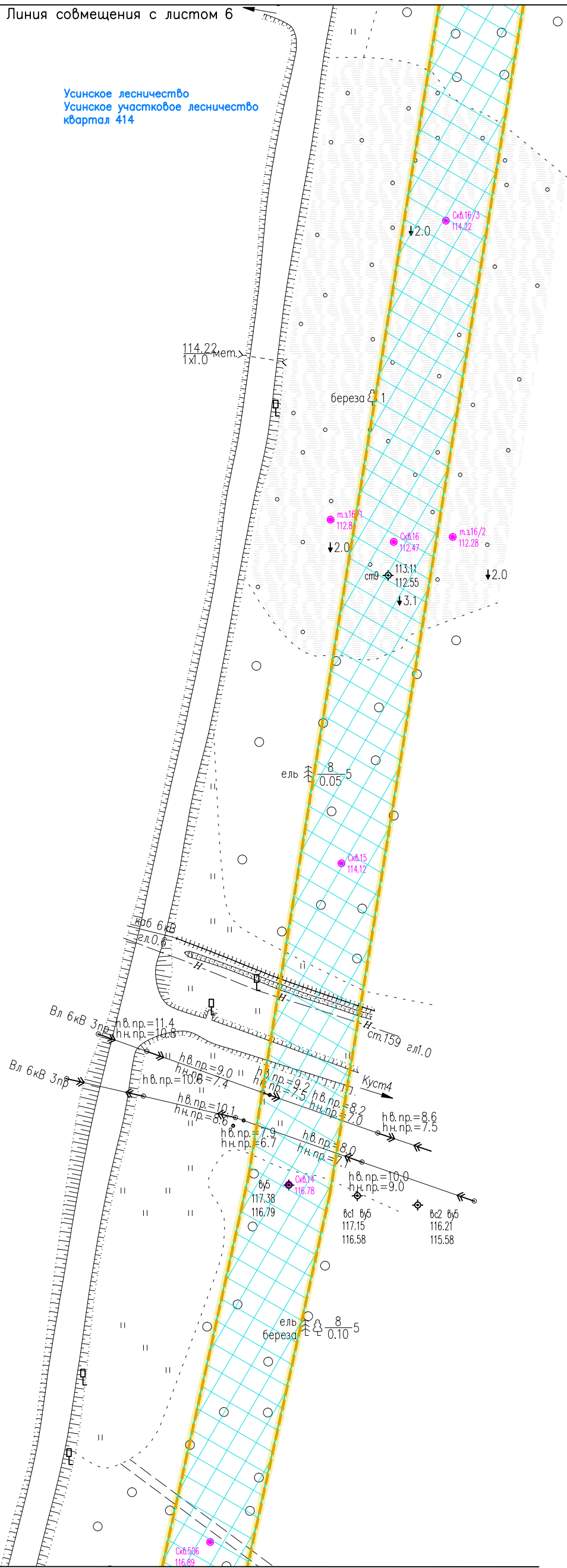
Формат А3

Российская Федерация  
Республика Коми  
МО ГО "Усинск"



Линия совмещения с листом 6

Усинское лесничество  
Усинское участковое лесничество  
квартал 414



Линия совмещения с листом 4

Инв. N° подл. Подпись и дата. Взам. инв. N°

Условные обозначения см. лист 1.

					05784-П-000.000.000-ППТ-02.ГЧЗ					
					Электроснабжение Южной группы месторождений					
Изм.	Кол. Уч.	Лист	N док.	Подпись	Дата	Раздел 3. Материалы по обоснованию проекта планировки территории	Стадия	Лист	Листов	
Разраб.		Борисова		<i>[Signature]</i>	17.01.23				5	
					Схема границ зон с особыми условиями использования территорий, особо охраняемых природных территорий, лесничеств (1:2000)			ООО "ИЦ "Проектор"		
								Формат А3		



Российская Федерация  
Республика Коми  
МО ГО "Усинск"



Усинское лесничество  
Усинское участковое лесничество  
квартал 414

Линия совмещения с листом 5 *Кусм5*

Линия совмещения с листом 7

					05784-П-000.000.000-ППТ-02.ГЧЗ				
					Электроснабжение Южной группы месторождений				
Изм.	Кол. Уч	Лист	№ док	Подпись	Дата	Раздел 3. Материалы по обоснованию проекта планировки территории	Стадия	Лист	Листов
Разраб.	Борисова			<i>ЛД</i>	17.01.23			6	
Н. контр	Иванов			<i>ИИ</i>	17.01.23	Схема границ зон с особыми условиями использования территорий, особо охраняемых природных территорий, лесничеств (1:2000)	ООО "ИЦ "Проектор"		
ГИП	Лисарев			<i>ЛЛ</i>	17.01.23				

Условные обозначения см. лист 1.

Формат А3

Инв. № подл. Подпись и дата. Инв. №

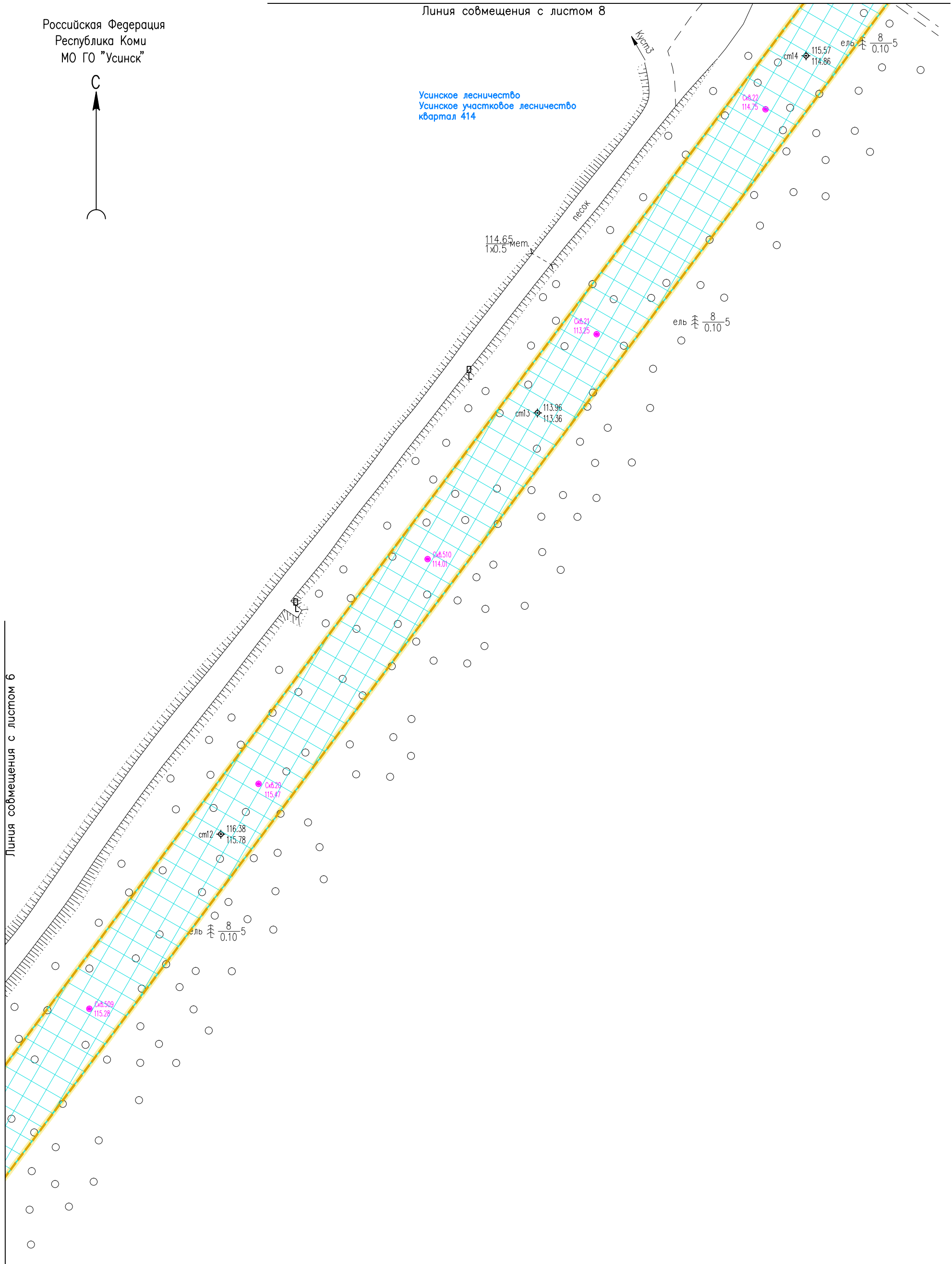
Российская Федерация  
Республика Коми  
МО ГО "Усинск"



Линия совмещения с листом 8

Усинское лесничество  
Усинское участковое лесничество  
квартал 414

Линия совмещения с листом 6



Инв. N° подл. Подпись и дата. Взам. инв. N°

Условные обозначения см. лист 1.

Изм.	Кол. Уч.	Лист	N док.	Подпись	Дата
Разраб.		Борисова		<i>[Signature]</i>	17.01.23
Н. контр.		Иванов		<i>[Signature]</i>	17.01.23
ГИП		Писарев		<i>[Signature]</i>	17.01.23

05784-П-000.000.000-ППТ-02.ГЧЗ

Электроснабжение Южной группы месторождений

Раздел 3. Материалы по обоснованию проекта планировки территории

Стадия	Лист	Листов
	7	

Схема границ зон с особыми условиями использования территорий, особо охраняемых природных территорий, лесничеств (1:2000)

ООО "ИЦ "Проектор"

Формат А3

Российская Федерация  
Республика Коми  
МО ГО "Усинск"



Усинское лесничество  
Усинское участковое лесничество

ель  $\frac{8}{0.10}$ -5

ель  $\frac{8}{0.10}$ -5

Ск.25  
109.49

Ск.513  
110.05

Ск.24  
111.90

ст15  
112.27  
111.79

Ск.512  
112.66

вс2 ву7  
115.04  
114.35

вс1 ву7  
114.65  
113.97

Ск.23  
113.91

ву7  
114.59  
113.91

ель  $\frac{8}{0.10}$ -5

Ск.511  
115.21

объёмный  
стела

Линия совмещения с листом 7

квартал 415

квартал 414

Линия совмещения с листом 9

Инв. № подл. Подпись и дата. Взам. инв. №

05784-П-000.000.000-ППТ-02.ГЧЗ

Электроснабжение Южной группы месторождений

Изм.	Кол. Уч.	Лист	№ док.	Подпись	Дата
Разраб.		Борисова		<i>[Signature]</i>	17.01.23
Н. контр.		Иванов		<i>[Signature]</i>	17.01.23
ГИП		Писарев		<i>[Signature]</i>	17.01.23

Раздел 3. Материалы по обоснованию проекта планировки территории

Стадия	Лист	Листов
	8	

Схема границ зон с особыми условиями использования территорий, особо охраняемых природных территорий, лесничеств (1:2000)

ООО "ИЦ "Проектор"

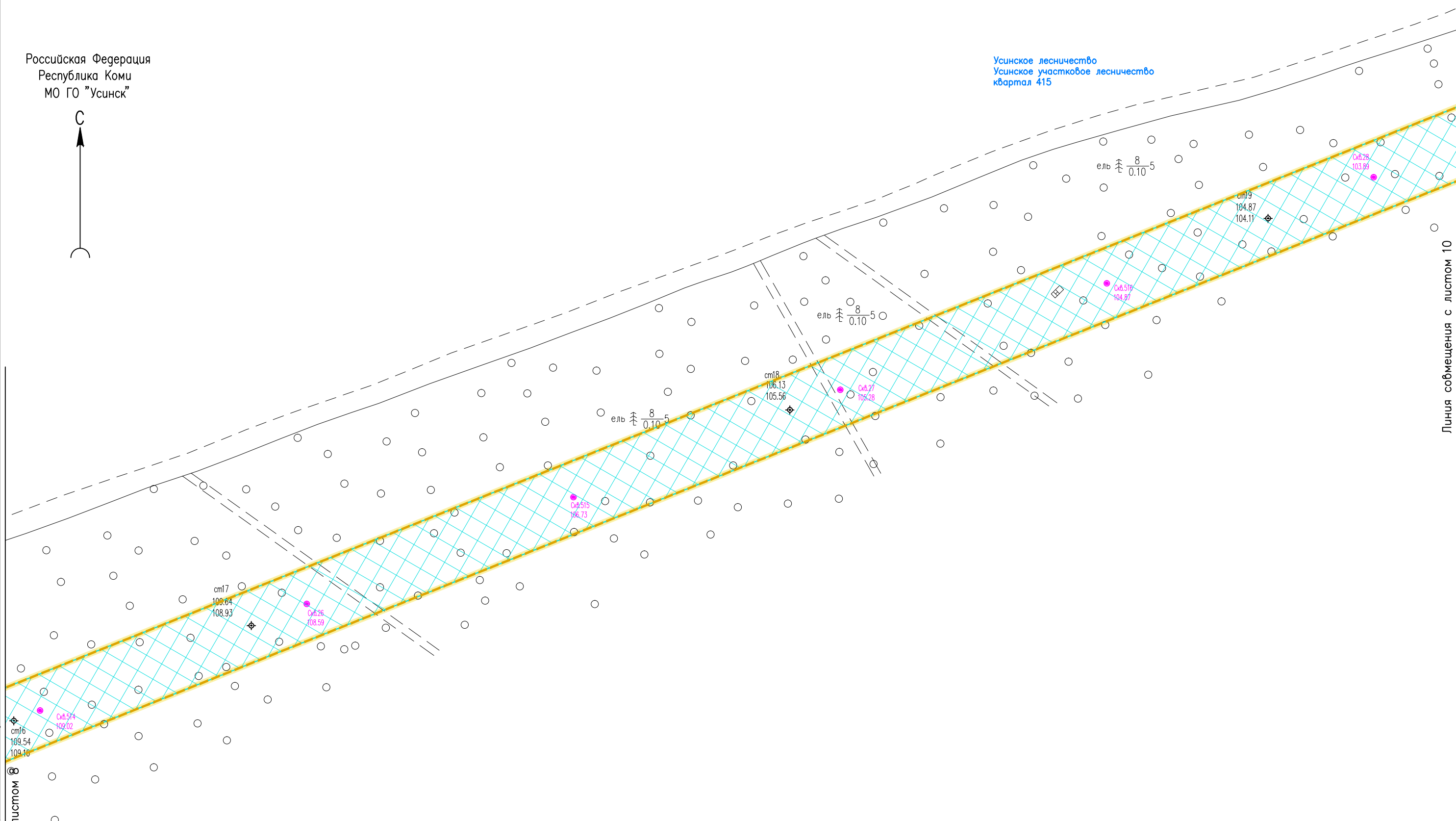
Условные обозначения см. лист 1.

Формат А3

Российская Федерация  
Республика Коми  
МО ГО "Усинск"



Усинское лесничество  
Усинское участковое лесничество  
квартал 415



Инв. N° подл. Подпись и дата. Взам. инв. N°

Линия совмещения с листом 8

Линия совмещения с листом 10

Условные обозначения см. лист 1.

						05784-П-000.000.000-ППТ-02.ГЧЗ			
						Электроснабжение Южной группы месторождений			
Изм.	Кол.Уч.	Лист	№ док	Подпись	Дата	Раздел 3. Материалы по обоснованию проекта планировки территории	Стадия	Лист	Листов
Разраб.				Борисова	17.01.23			9	
Н. контр				Иванов	17.01.23	Схема границ зон с особыми условиями использования территорий, особо охраняемых природных территорий, лесничеств (1:2000)	000 "ИЦ "Проектор"		
ГИП				Писарев	17.01.23				

Формат А3

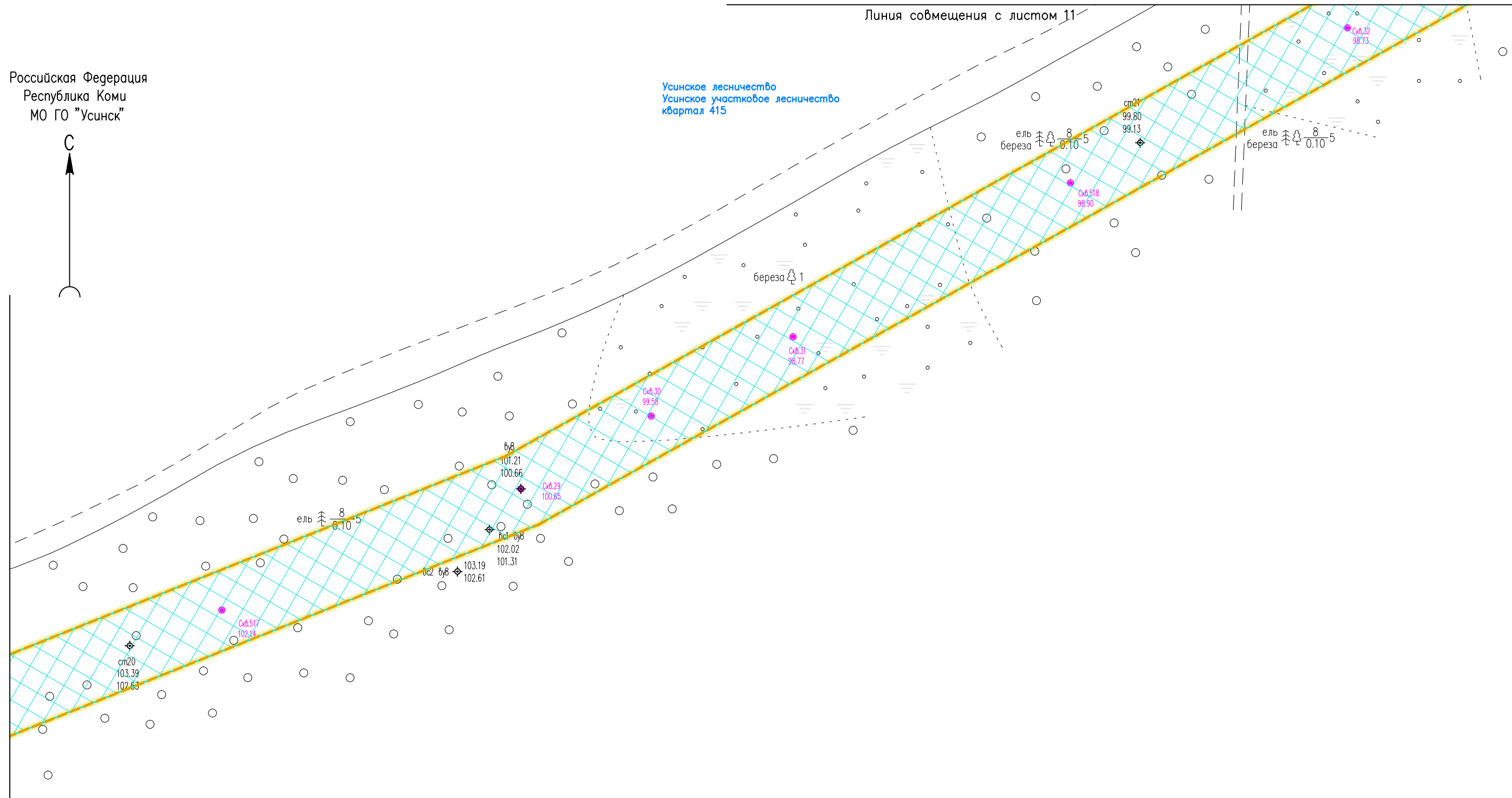


Российская Федерация  
Республика Коми  
МО ГО "Усинск"



Линия совмещения с листом 11

Усинское лесничество  
Усинское участковое лесничество  
квартал 415



Линия совмещения с листом 9

Инв. N° подл	Подпись и дата	Взам. инв. N°

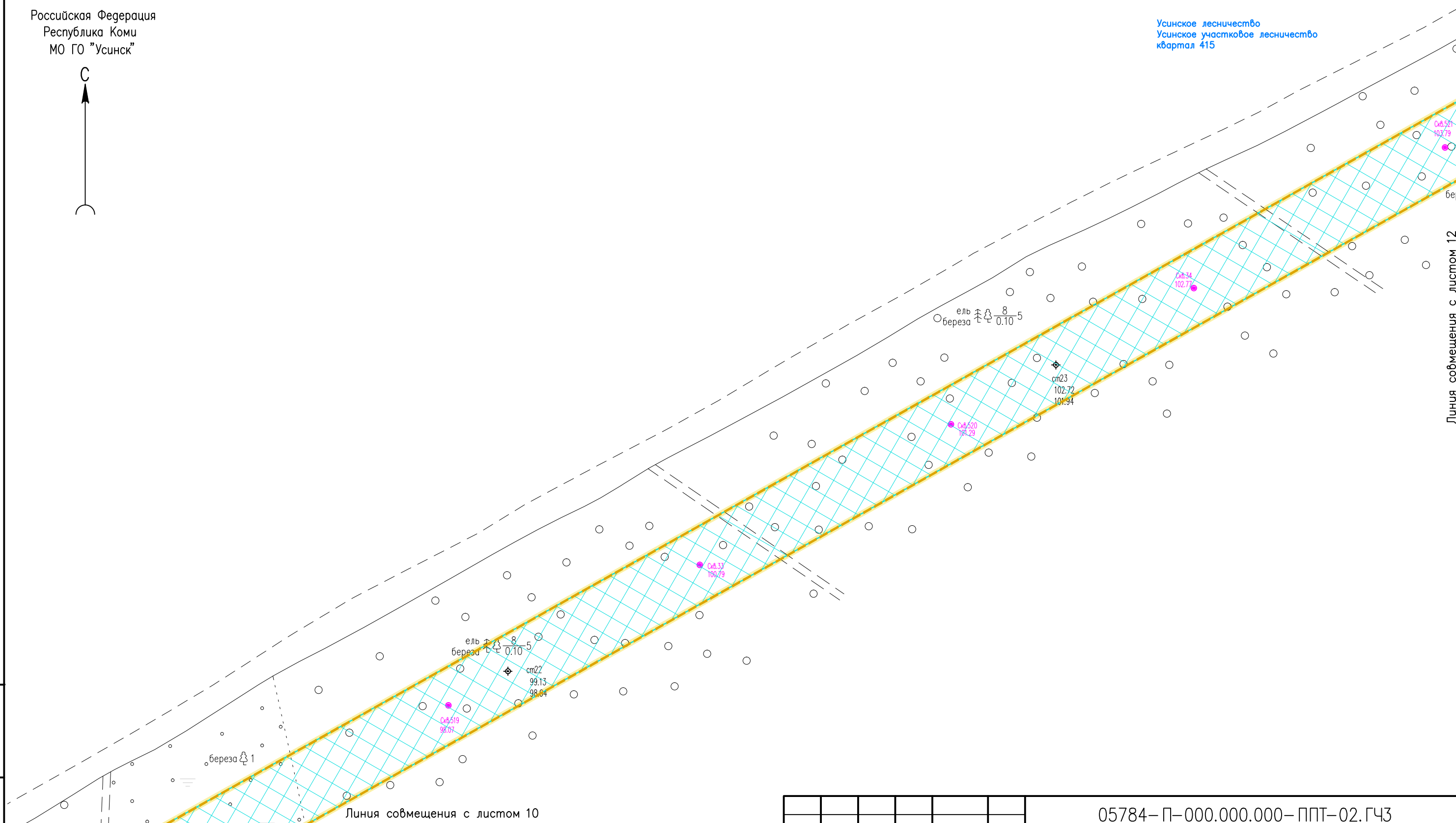
Условные обозначения см. лист 1.

05784-П-000.000.000-ППТ-02.ГЧЗ					
Электроснабжение Южной группы месторождений					
Изм.	Кол. Уч	Лист	№ док	Подпись	Дата
Разраб.	Борисова			<i>Борисова</i>	17.01.23
Раздел 3. Материалы по обоснованию проекта планировки территории				Стадия	Лист
					10
Н. контр				Иванов	17.01.23
ГИП				Писарев	17.01.23
Схема границ зон с особыми условиями использования территорий, особо охраняемых природных территорий, лесничеств (1:2000)				ООО "ИЦ "Проектор"	

Российская Федерация  
Республика Коми  
МО ГО "Усинск"



Усинское лесничество  
Усинское участковое лесничество  
квартал 415



Инв. N° подл. Подпись и дата. Взам. инв. N°

Линия совмещения с листом 12

Линия совмещения с листом 10

Условные обозначения см. лист 1.

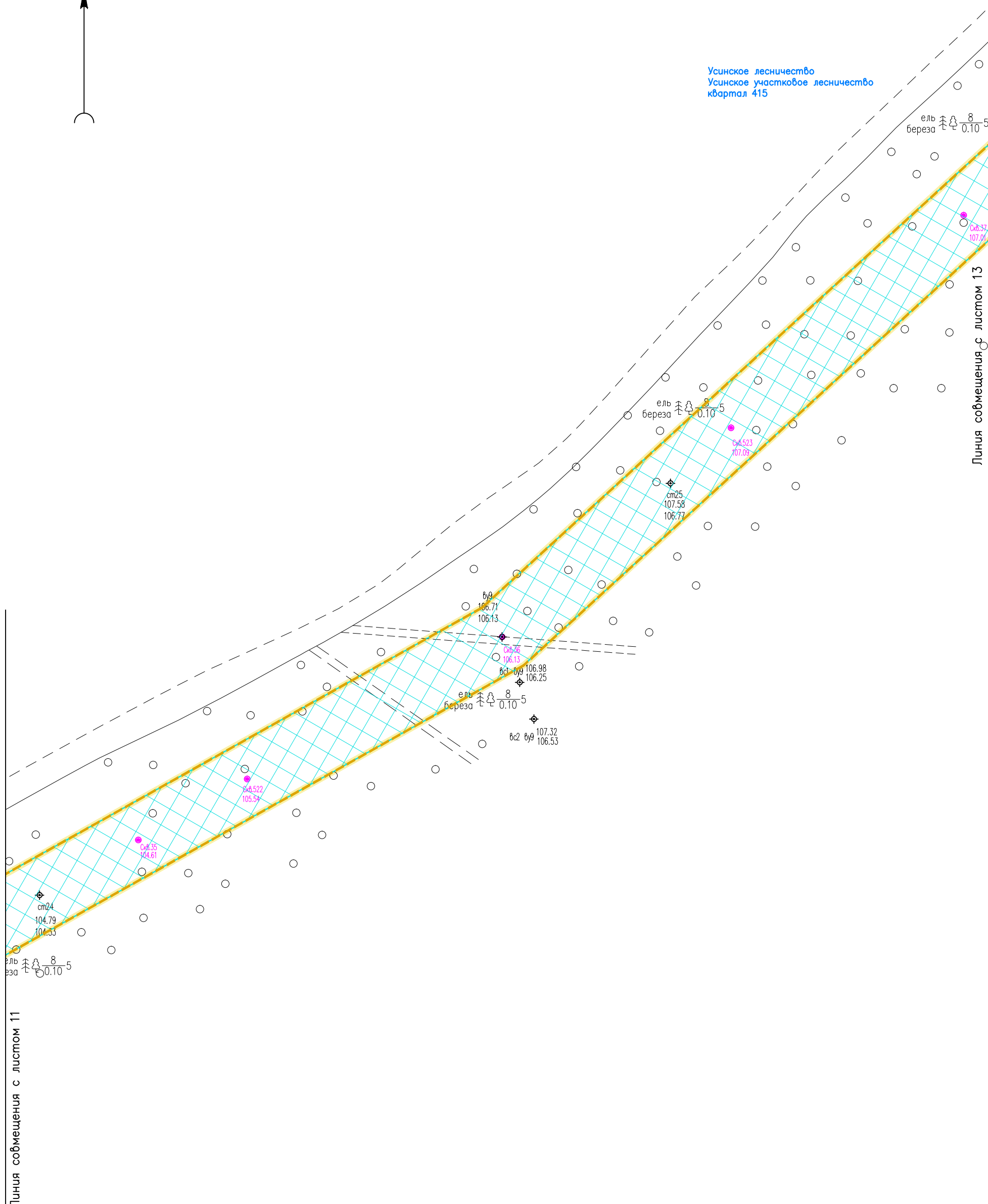
						05784-П-000.000.000-ППТ-02.ГЧЗ			
						Электроснабжение Южной группы месторождений			
Изм.	Кол. Уч.	Лист	№ док.	Подпись	Дата	Раздел 3. Материалы по обоснованию проекта планировки территории	Стадия	Лист	Листов
Разраб.				Борисова	17.01.23			11	
Н. контр				Иванов	17.01.23	Схема границ зон с особыми условиями использования территорий, особо охраняемых природных территорий, лесничеств (1:2000)	ООО "ИЦ "Проектор"		
ГИП				Лисарев	17.01.23				

Формат А3

Российская Федерация  
Республика Коми  
МО ГО "Усинск"



Усинское лесничество  
Усинское участковое лесничество  
квартал 415



Линия совмещения с листом 13

Линия совмещения с листом 11

Инв. № подл. Подпись и дата. Взам. инв. №

Условные обозначения см. лист 1.

					05784-П-000.000.000-ППТ-02.ГЧЗ				
					Электроснабжение Южной группы месторождений				
Изм.	Кол. Уч	Лист	№ док	Подпись	Дата	Раздел 3. Материалы по обоснованию проекта планировки территории	Стадия	Лист	Листов
Разраб.		Борисова		<i>[Signature]</i>	17.01.23			12	
Н. контр		Иванов		<i>[Signature]</i>	17.01.23	Схема границ зон с особыми условиями использования территорий, особо охраняемых природных территорий, лесничеств (1:2000)	ООО "ИЦ "Проектор"		
ГИП		Лисарев		<i>[Signature]</i>	17.01.23				

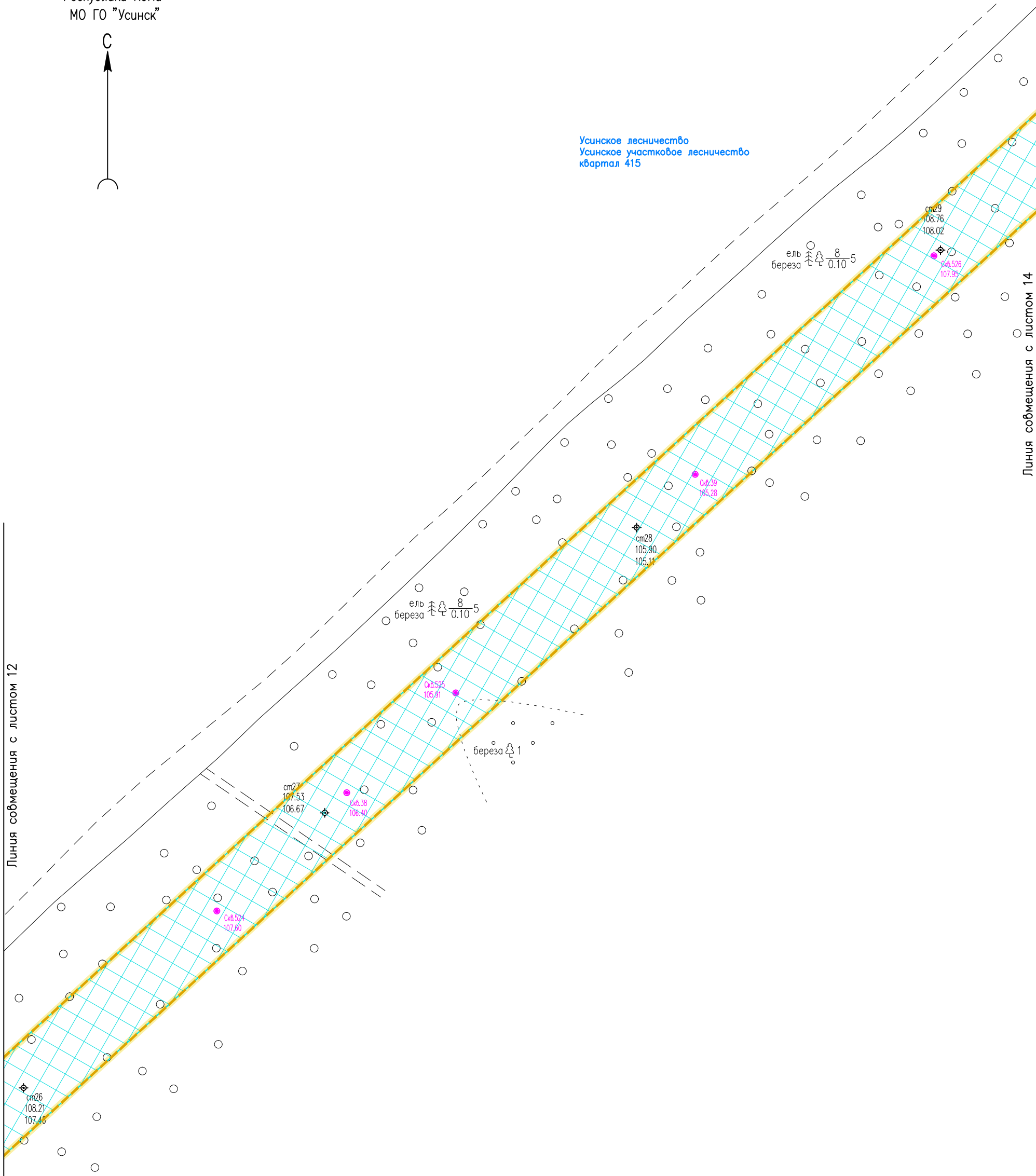
Российская Федерация  
Республика Коми  
МО ГО "Усинск"



Усинское лесничество  
Усинское участковое лесничество  
квартал 415

Линия совмещения с листом 12

Линия совмещения с листом 14



Инв. № подл. Подпись и дата. Взам. инв. №

Условные обозначения см. лист 1.

					05784-П-000.000.000-ППТ-02.ГЧЗ			
					Электроснабжение Южной группы месторождений			
Изм.	Кол. Уч	Лист	№ док	Подпись	Дата	Стадия	Лист	Листов
Разраб.		Борисова		<i>[Signature]</i>	17.01.23		13	
					Раздел 3. Материалы по обоснованию проекта планировки территории			
					Схема границ зон с особыми условиями использования территорий, особо охраняемых природных территорий, лесничеств (1:2000)			
Н. контр		Иванов		<i>[Signature]</i>	17.01.23	ООО "ИЦ "Проектор"		
ГИП		Лисарев		<i>[Signature]</i>	17.01.23			



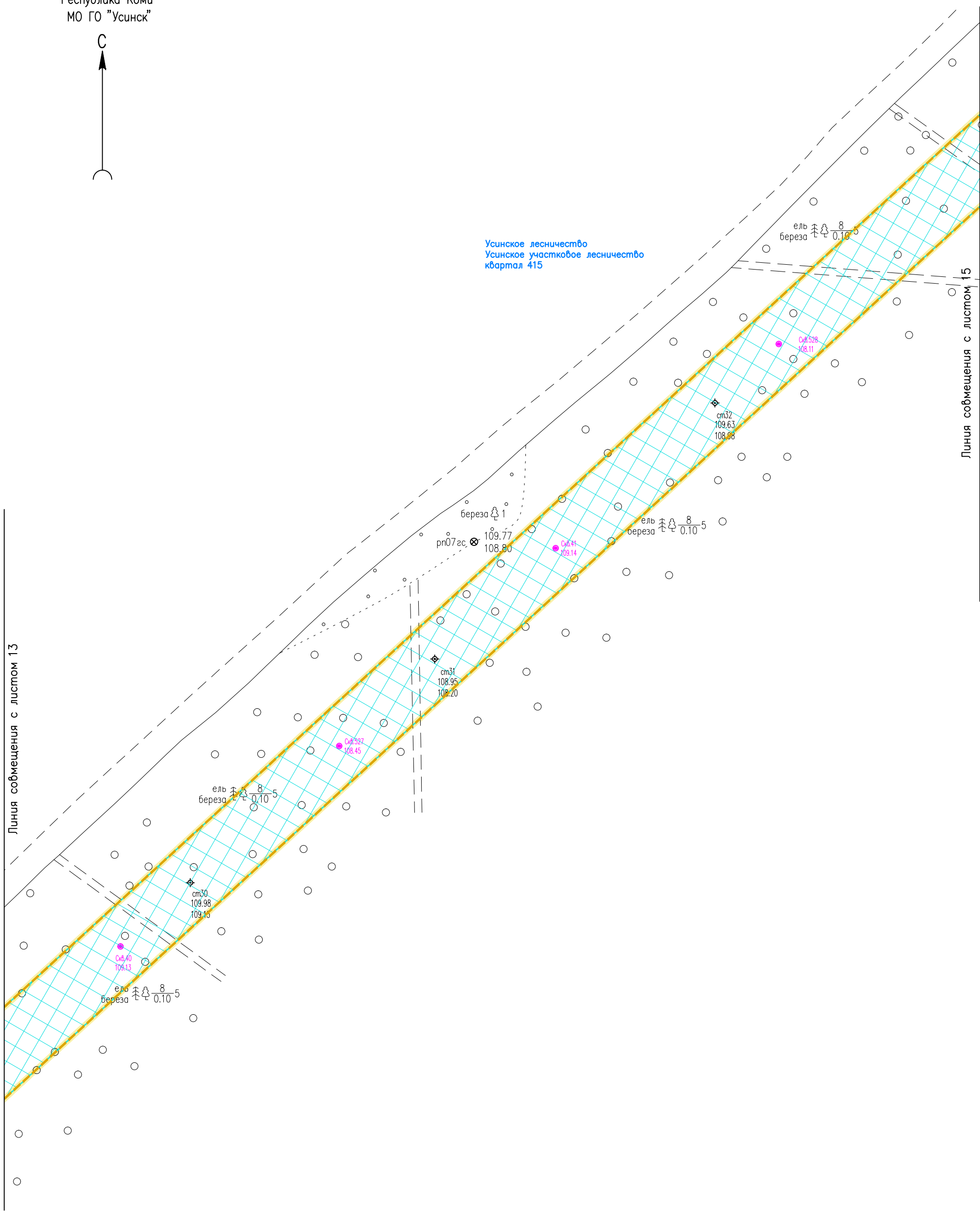
Российская Федерация  
Республика Коми  
МО ГО "Усинск"



Усинское лесничество  
Усинское участковое лесничество  
квартал 415

Линия соймещения с листом 13

Линия соймещения с листом 15



Инв. № подл. Подпись и дата. Взам. инв. №

Условные обозначения см. лист 1.

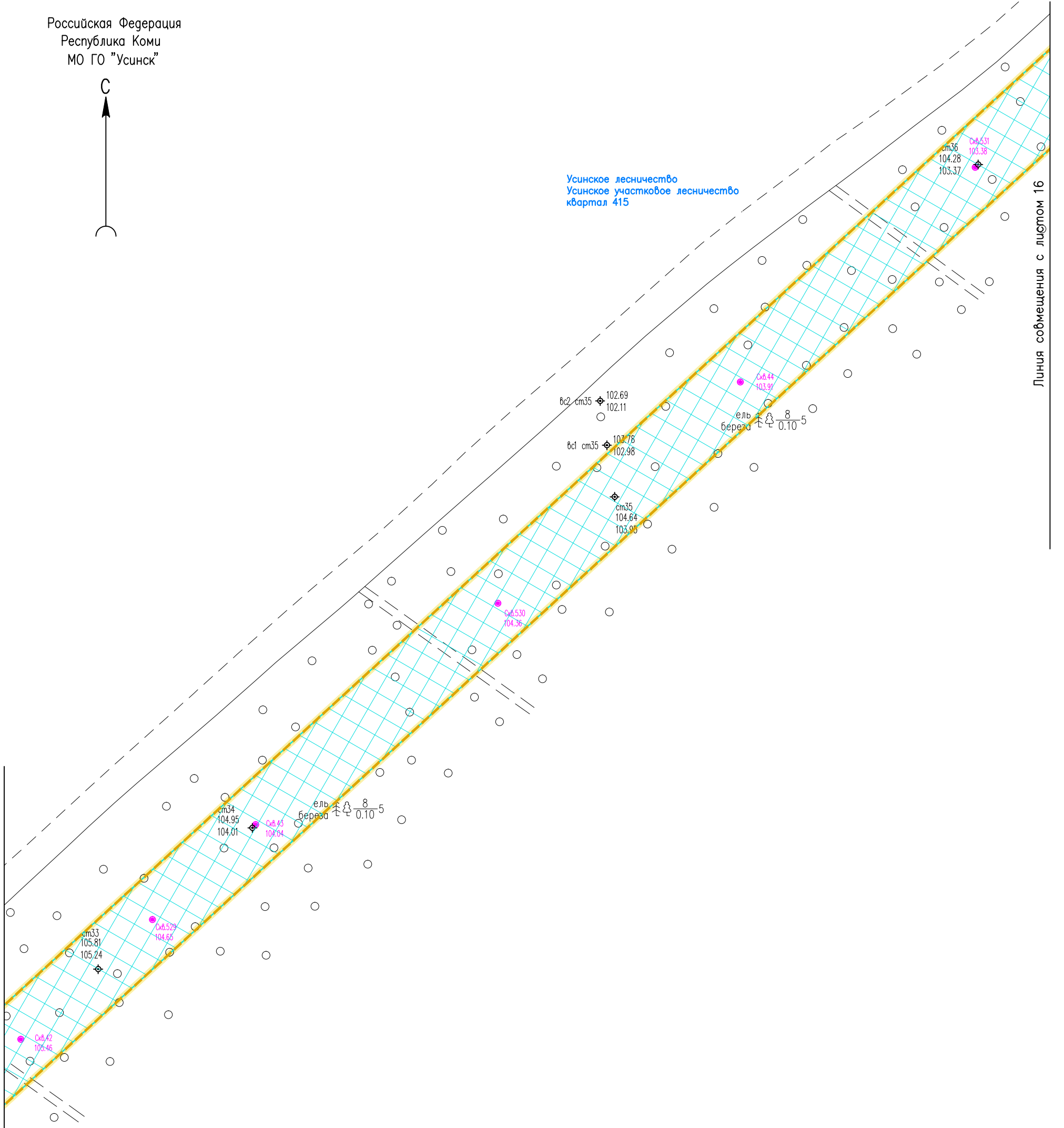
					05784-П-000.000.000-ППТ-02.ГЧЗ				
					Электроснабжение Южной группы месторождений				
Изм.	Кол. Уч	Лист	№ док	Подпись	Дата	Раздел 3. Материалы по обоснованию проекта планировки территории	Стадия	Лист	Листов
Разраб.	Борисова			<i>[Signature]</i>	17.01.23			14	
Н. контр	Иванов			<i>[Signature]</i>	17.01.23	Схема границ зон с особыми условиями использования территорий, особо охраняемых природных территорий, лесничеств (1:2000)	ООО "ИЦ "Проектор"		
ГИП	Лисарев			<i>[Signature]</i>	17.01.23				

Российская Федерация  
Республика Коми  
МО ГО "Усинск"



Усинское лесничество  
Усинское участковое лесничество  
квартал 415

Линия соймещения с листом 16



Линия соймещения с листом 14

Инв. № подл. Подпись и дата. Взам. инв. №

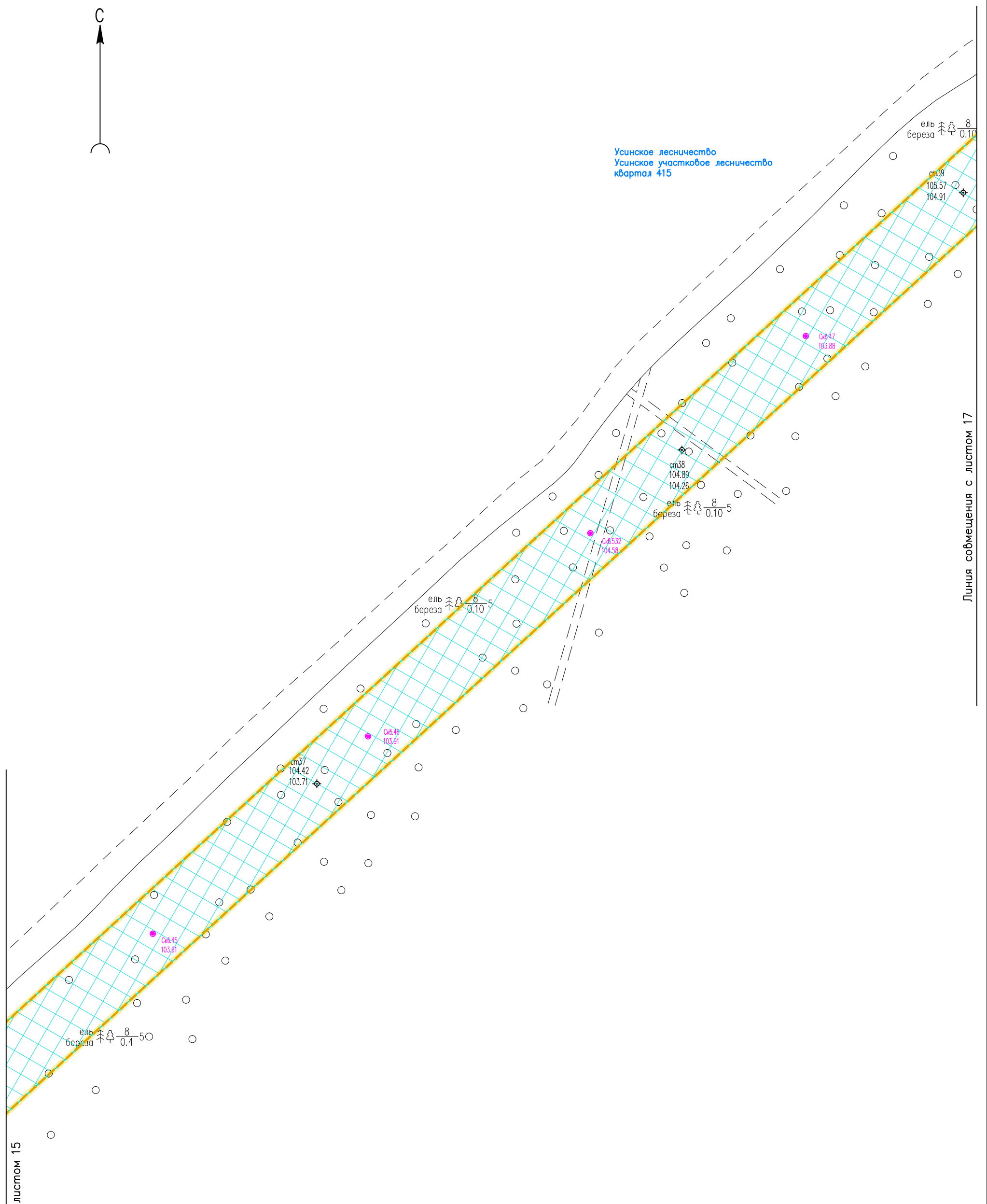
Условные обозначения см. лист 1.

					05784-П-000.000.000-ППТ-02.ГЧЗ				
					Электроснабжение Южной группы месторождений				
Изм.	Кол. Уч	Лист	№ док	Подпись	Дата	Раздел 3. Материалы по обоснованию проекта планировки территории	Стадия	Лист	Листов
Разраб.		Борисова		<i>[Signature]</i>	17.01.23			15	
Н. контр		Иванов		<i>[Signature]</i>	17.01.23	Схема границ зон с особыми условиями использования территорий, особо охраняемых природных территорий, лесничеств (1:2000)	ООО "ИЦ "Проектор"		
ГИП		Лисарев		<i>[Signature]</i>	17.01.23				

Российская Федерация  
Республика Коми  
МО ГО "Усинск"



Усинское лесничество  
Усинское участковое лесничество  
квартал 415



Инв. № подл. Подпись и дата. Взам. инв. №

Линия совмещения с листом 15

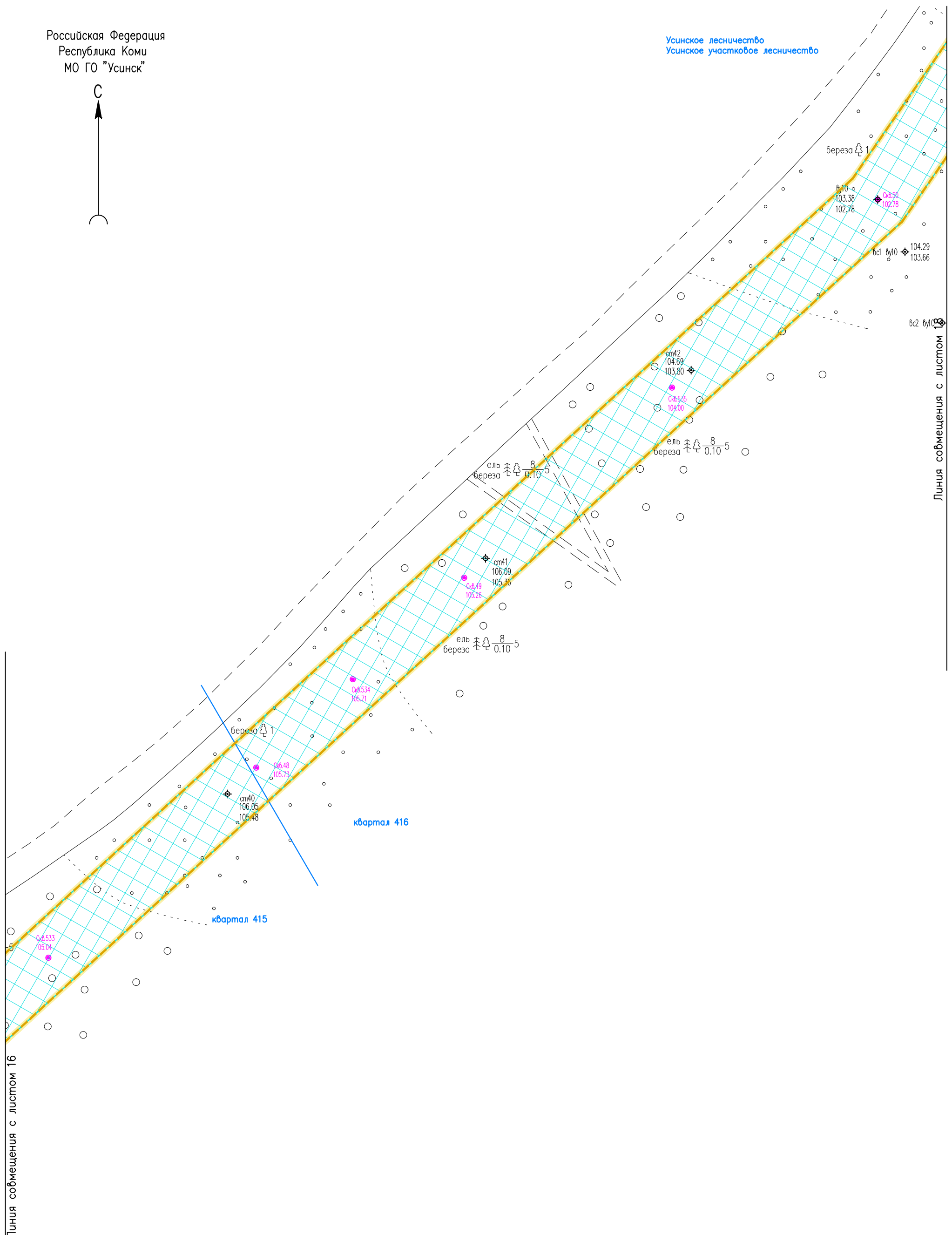
Условные обозначения см. лист 1.

						05784-П-000.000.000-ППТ-02.ГЧЗ			
						Электроснабжение Южной группы месторождений			
Изм.	Кол. Уч.	Лист	№ док.	Подпись	Дата	Раздел 3. Материалы по обоснованию проекта планировки территории	Стадия	Лист	Листов
Разраб.		Борисова		<i>Л.С.</i>	17.01.23			16	
Н. контр.		Иванов		<i>И.И.</i>	17.01.23	Схема границ зон с особыми условиями использования территорий, особо охраняемых природных территорий, лесничеств (1:2000)	000 "ИЦ "Проектор"		
ГИП		Писарев		<i>П.П.</i>	17.01.23				

Российская Федерация  
Республика Коми  
МО ГО "Усинск"



Усинское лесничество  
Усинское участковое лесничество



Линия совмещения с листом 16

Инв. № подл. Подпись и дата. Взам. инв. №

Условные обозначения см. лист 1.

					05784-П-000.000.000-ППТ-02.ГЧЗ				
					Электроснабжение Южной группы месторождений				
Изм.	Кол. Уч	Лист	№ док	Подпись	Дата	Раздел 3. Материалы по обоснованию проекта планировки территории	Стадия	Лист	Листов
Разраб.	Борисова			<i>Здр</i>	17.01.23			17	
Н. контр	Иванов			<i>ИИ</i>	17.01.23	Схема границ зон с особыми условиями использования территорий, особо охраняемых природных территорий, лесничеств (1:2000)	ООО "ИЦ "Проектор"		
ГИП	Лисарев			<i>ЛЛ</i>	17.01.23		Формат А3		



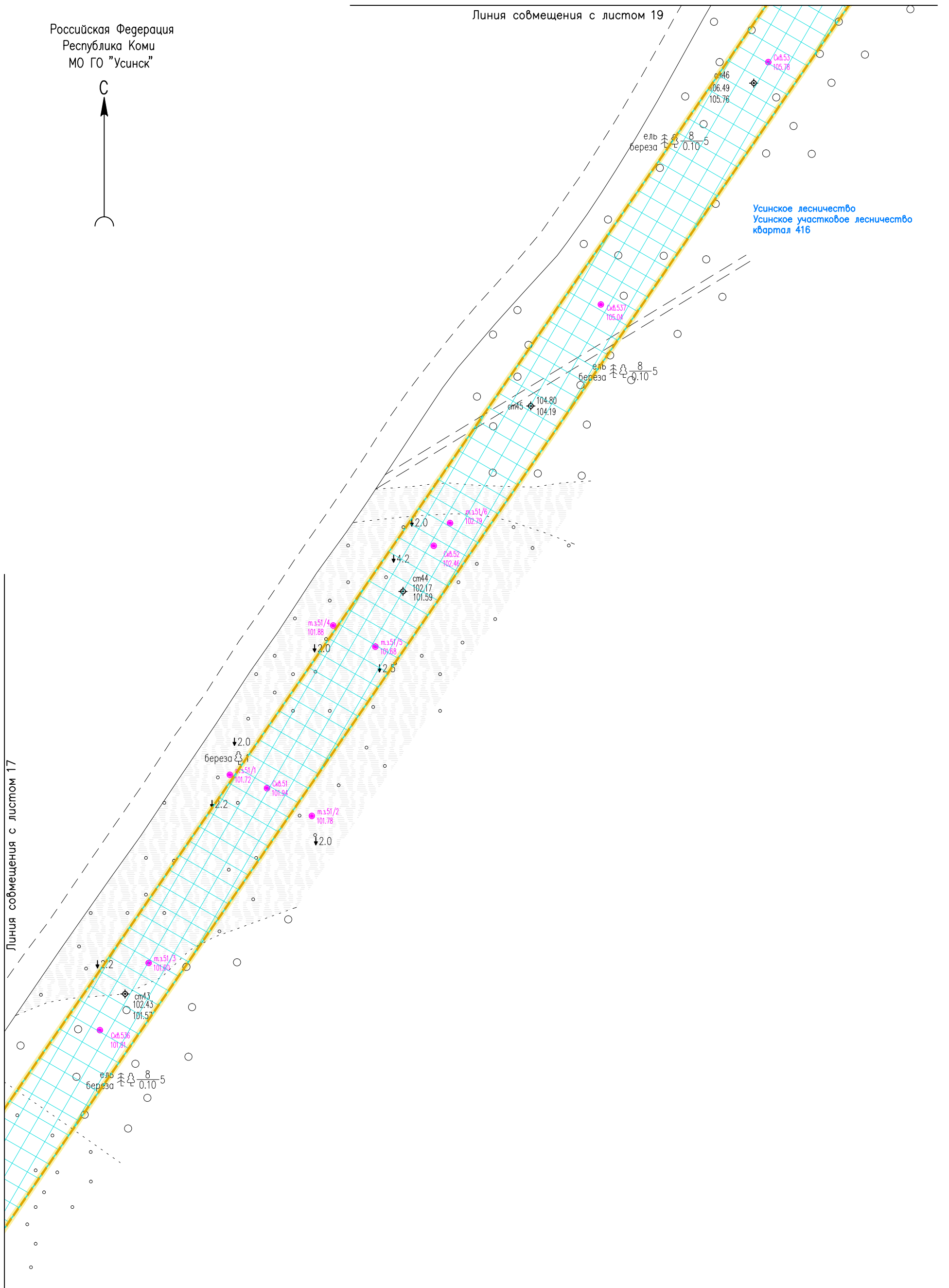
Российская Федерация  
Республика Коми  
МО ГО "Усинск"



Линия совмещения с листом 19

Усинское лесничество  
Усинское участковое лесничество  
квартал 416

Линия совмещения с листом 17



Инв. N° подл. Подпись и дата. Взам. инв. N°

Условные обозначения см. лист 1.

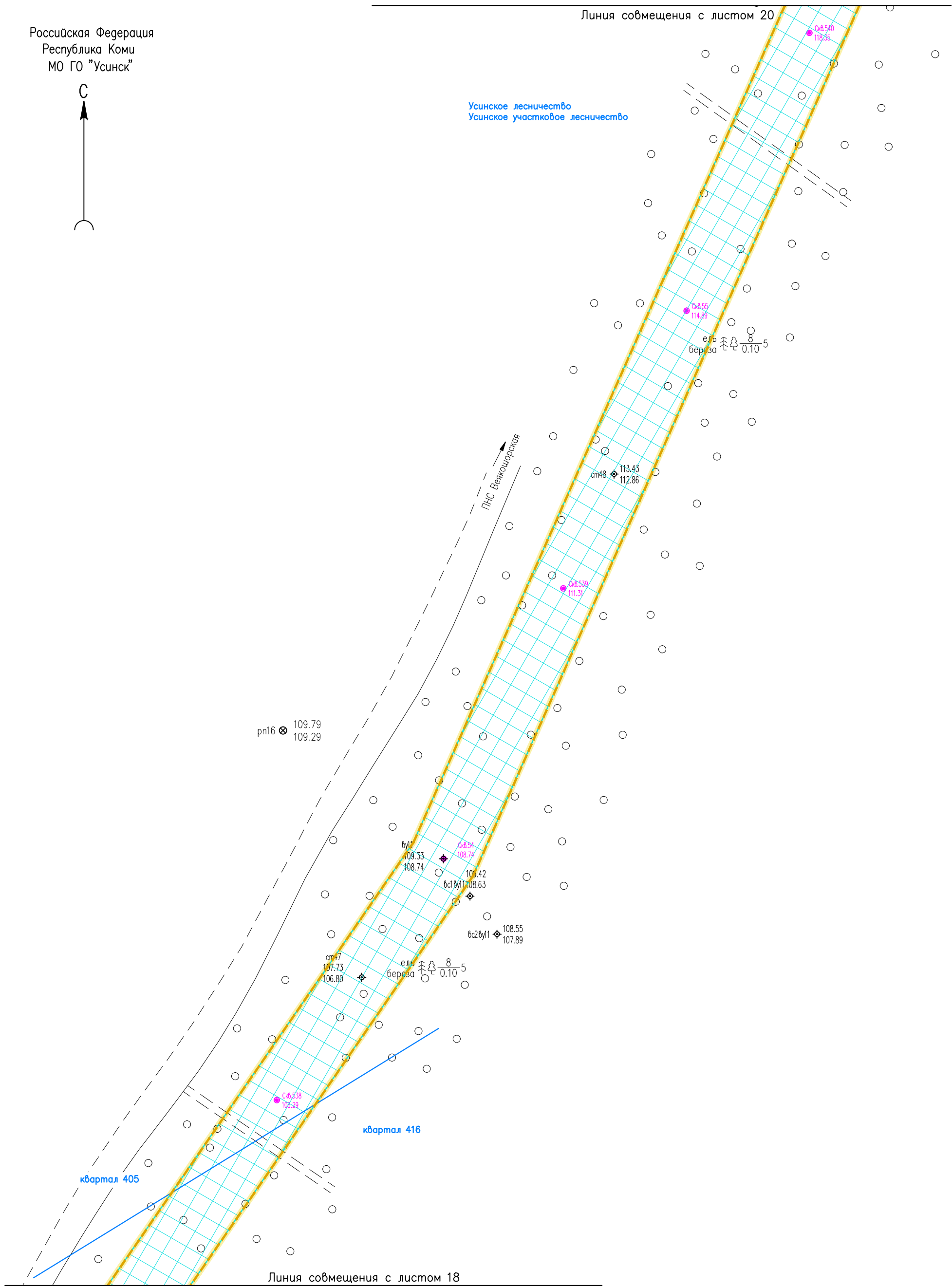
					05784-П-000.000.000-ППТ-02.ГЧЗ					
					Электроснабжение Южной группы месторождений					
Изм.	Кол. Уч.	Лист	N док.	Подпись	Дата	Раздел 3. Материалы по обоснованию проекта планировки территории	Стадия	Лист	Листов	
Разраб.		Борисова		<i>[Signature]</i>	17.01.23			18		
					Схема границ зон с особыми условиями использования территорий, особо охраняемых природных территорий, лесничеств (1:2000)			ООО "ИЦ "Проектор"		
Н. контр.		Иванов		<i>[Signature]</i>	17.01.23					
ГИП		Лисарев		<i>[Signature]</i>	17.01.23					

Российская Федерация  
Республика Коми  
МО ГО "Усинск"



Линия совмещения с листом 20

Усинское лесничество  
Усинское участковое лесничество



Инв. № подл  
Инв. № взам.  
Дата  
Подпись

Условные обозначения см. лист 1.

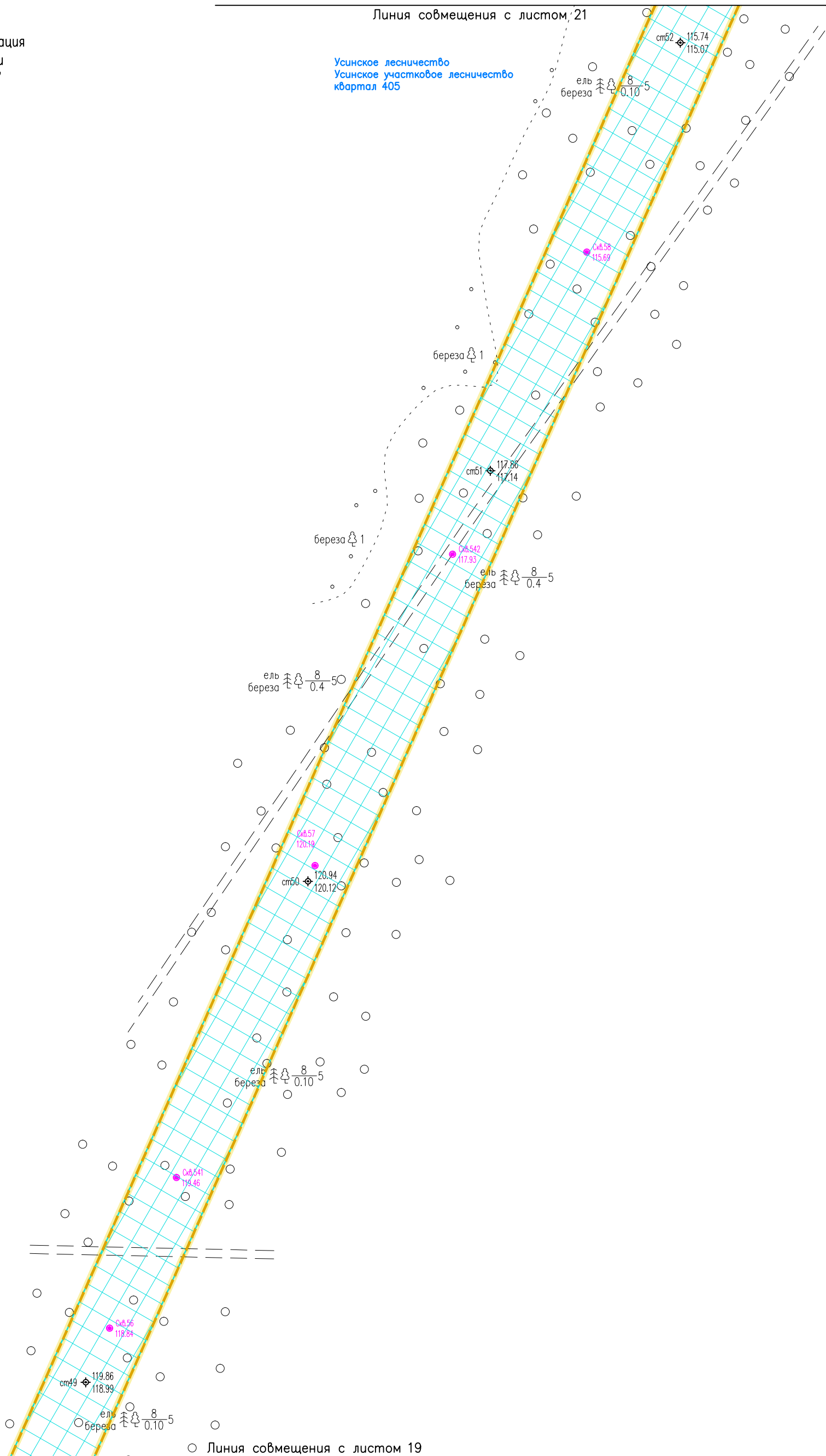
					05784-П-000.000.000-ППТ-02.ГЧЗ				
					Электроснабжение Южной группы месторождений				
Изм.	Кол. Уч	Лист	№ док	Подпись	Дата	Раздел 3. Материалы по обоснованию проекта планировки территории	Стадия	Лист	Листов
Разраб.		Борисова		<i>[Signature]</i>	17.01.23			19	
Н. контр		Иванов		<i>[Signature]</i>	17.01.23	Схема границ зон с особыми условиями использования территорий, особо охраняемых природных территорий, лесничеств (1:2000)	ООО "ИЦ "Проектор"		
ГИП		Лисарев		<i>[Signature]</i>	17.01.23				

Российская Федерация  
Республика Коми  
МО ГО "Усинск"



Линия совмещения с листом 21

Усинское лесничество  
Усинское участковое лесничество  
квартал 405



○ Линия совмещения с листом 19

Инв. № подл. Подпись и дата. Инв. №

05784-П-000.000.000-ППТ-02.ГЧЗ

Электроснабжение Южной группы месторождений

Изм.	Кол. Уч	Лист	№ док	Подпись	Дата
Разраб.	Борисова			<i>[Signature]</i>	17.01.23
Н. контр	Иванов			<i>[Signature]</i>	17.01.23
ГИП	Лисарев			<i>[Signature]</i>	17.01.23

Раздел 3. Материалы по обоснованию проекта планировки территории

Стадия	Лист	Листов
	20	

Схема границ зон с особыми условиями использования территорий, особо охраняемых природных территорий, лесничеств (1:2000)

ООО "ИЦ "Проектор"

Условные обозначения см. лист 1.

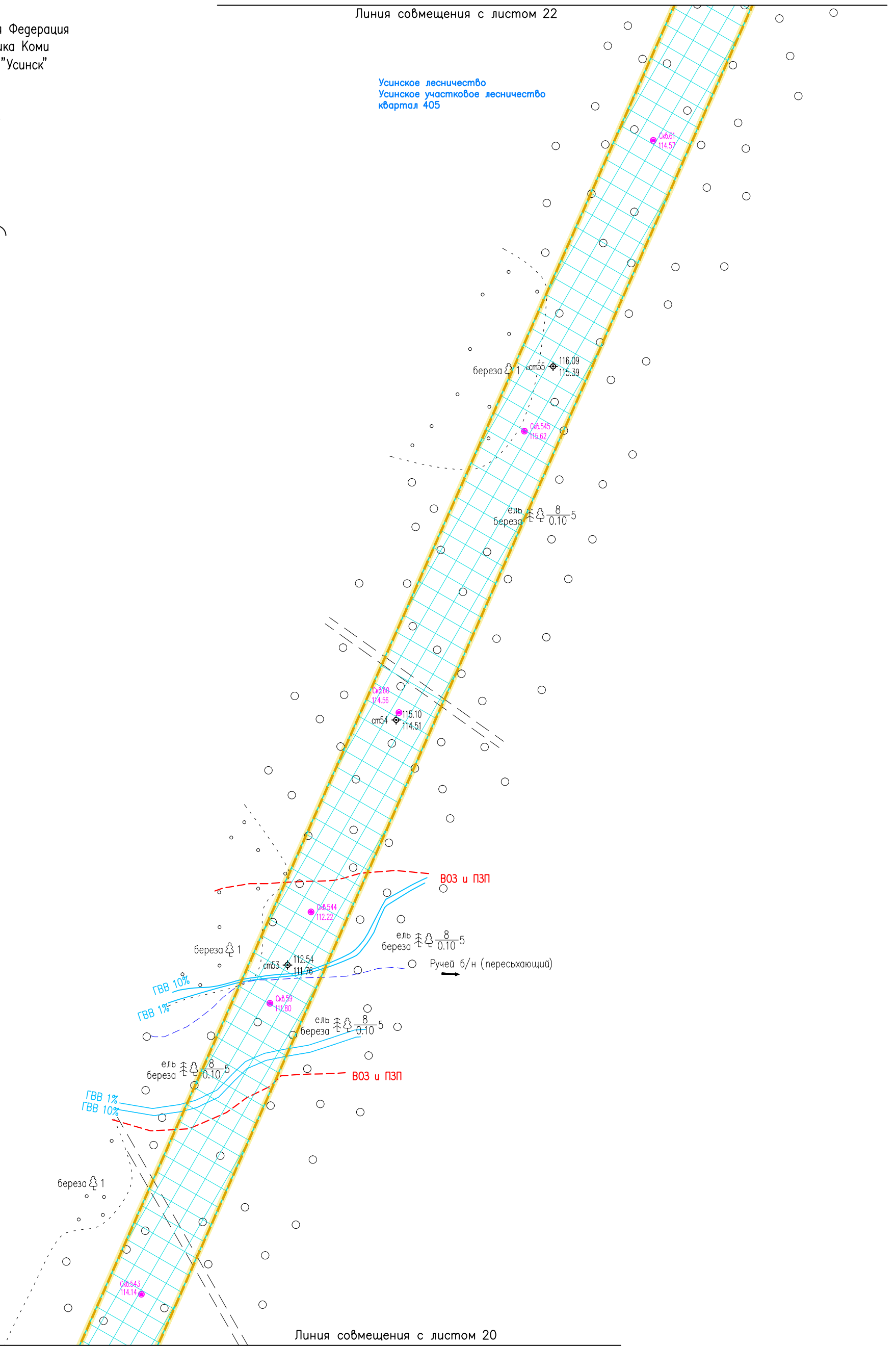
Формат А3

Российская Федерация  
Республика Коми  
МО ГО "Усинск"



Линия совмещения с листом 22

Усинское лесничество  
Усинское участковое лесничество  
квартал 405



Линия совмещения с листом 20

Инв. № подл. Подпись и дата. Взам. инв. №

05784-П-000.000.000-ППТ-02.ГЧЗ

Электроснабжение Южной группы месторождений

Изм.	Кол. Уч.	Лист	№ док.	Подпись	Дата
Разраб.		Борисова		<i>[Signature]</i>	17.01.23
Н. контр.		Иванов		<i>[Signature]</i>	17.01.23
ГИП		Лисарев		<i>[Signature]</i>	17.01.23

Раздел 3. Материалы по обоснованию проекта планировки территории

Стадия	Лист	Листов
	21	

ООО "ИЦ "Проектор"

Схема границ зон с особыми условиями использования территорий, особо охраняемых природных территорий, лесничеств (1:2000)

000 "ИЦ "Проектор"

Условные обозначения см. лист 1.

Формат А3

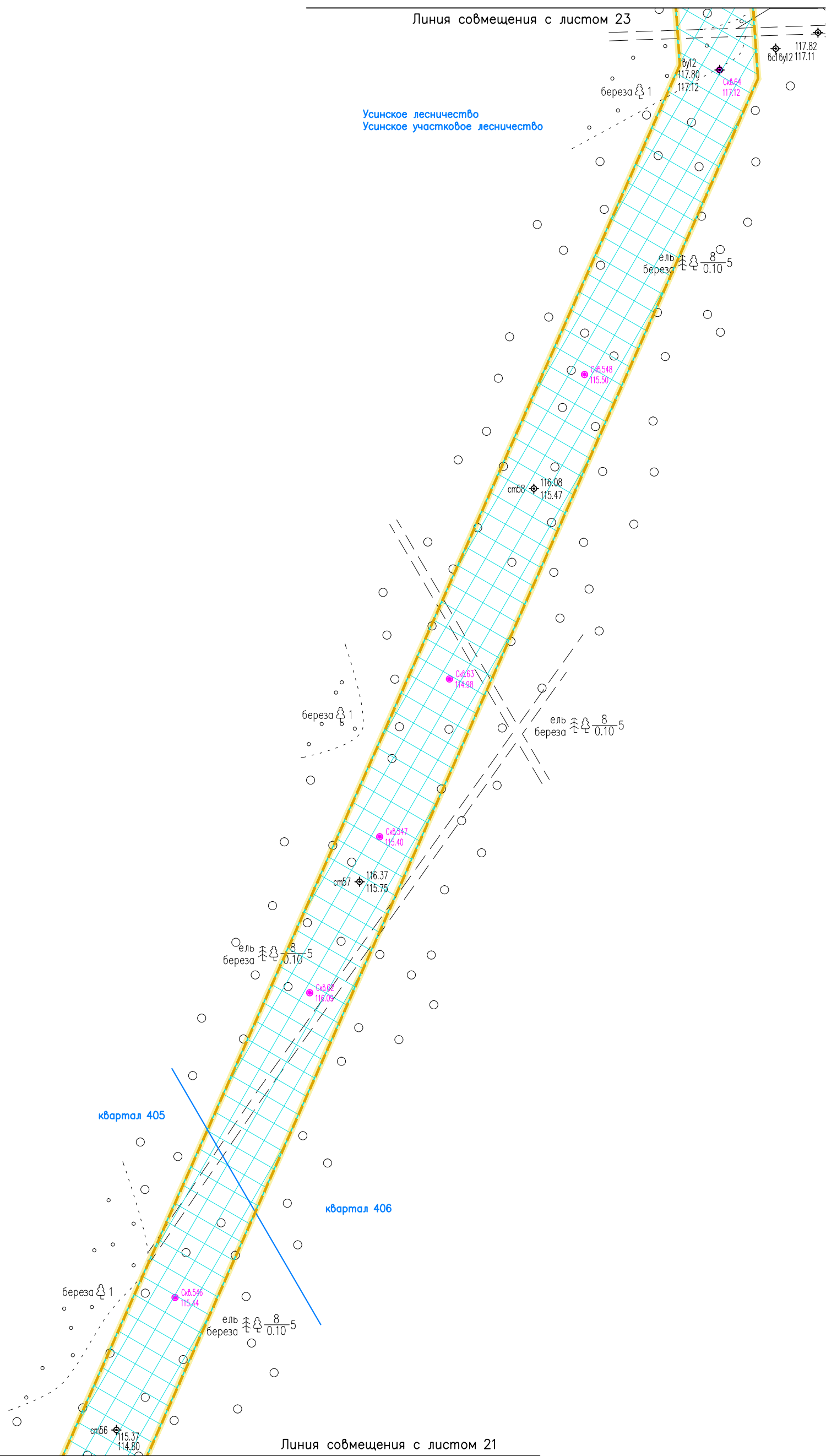


Российская Федерация  
Республика Коми  
МО ГО "Усинск"



Линия совмещения с листом 23

Усинское лесничество  
Усинское участковое лесничество



Линия совмещения с листом 21

Инв. № подл. Подпись и дата. Взам. инв. №

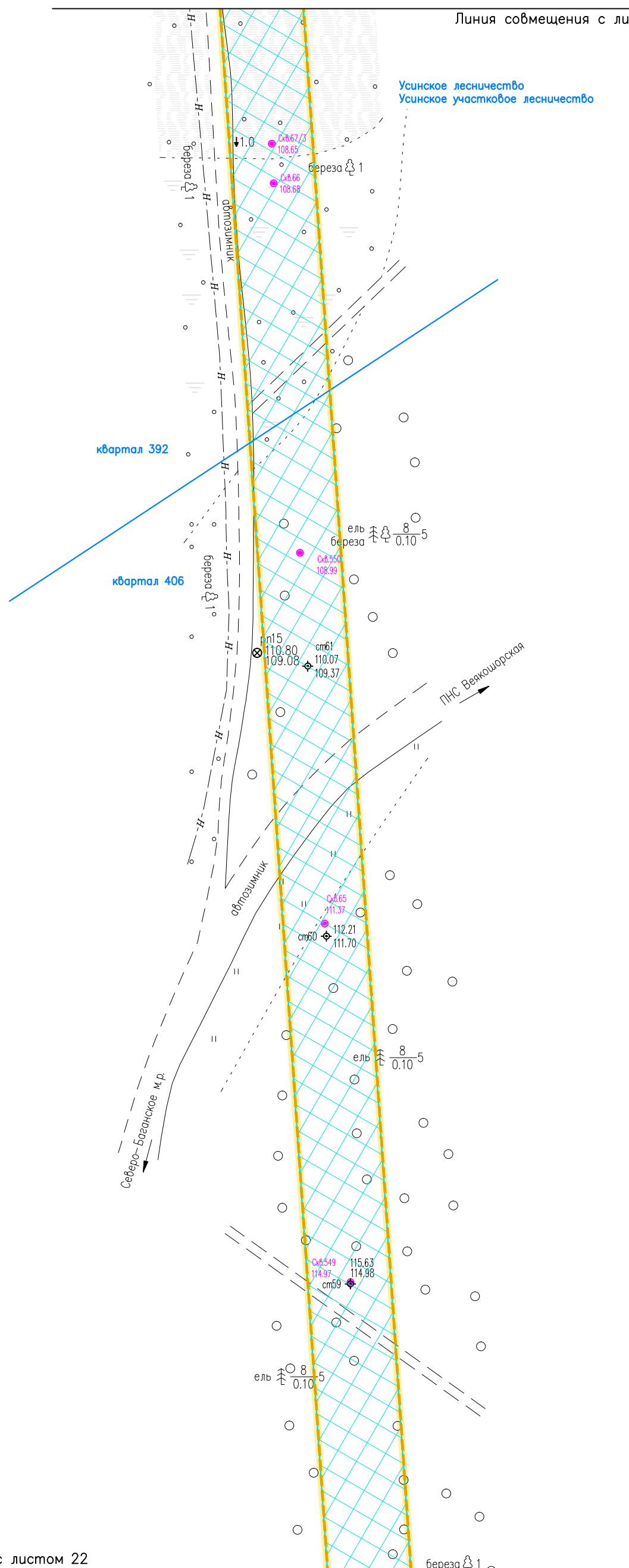
Условные обозначения см. лист 1.

					05784-П-000.000.000-ППТ-02.ГЧЗ				
					Электроснабжение Южной группы месторождений				
Изм.	Кол. Уч	Лист	№ док	Подпись	Дата	Раздел 3. Материалы по обоснованию проекта планировки территории	Стадия	Лист	Листов
Разраб.	Борисова			<i>[Signature]</i>	17.01.23			22	
Н. контр	Иванов			<i>[Signature]</i>	17.01.23	Схема границ зон с особыми условиями использования территорий, особо охраняемых природных территорий, лесничеств (1:2000)	ООО "ИЦ "Проектор"		
ГИП	Лисарев			<i>[Signature]</i>	17.01.23				

Российская Федерация  
Республика Коми  
МО ГО "Усинск"



Линия совмещения с листом 24



Линия совмещения с листом 22

Инв. № подл. Подпись и дата. Изм. инв. №

Условные обозначения см. лист 1.

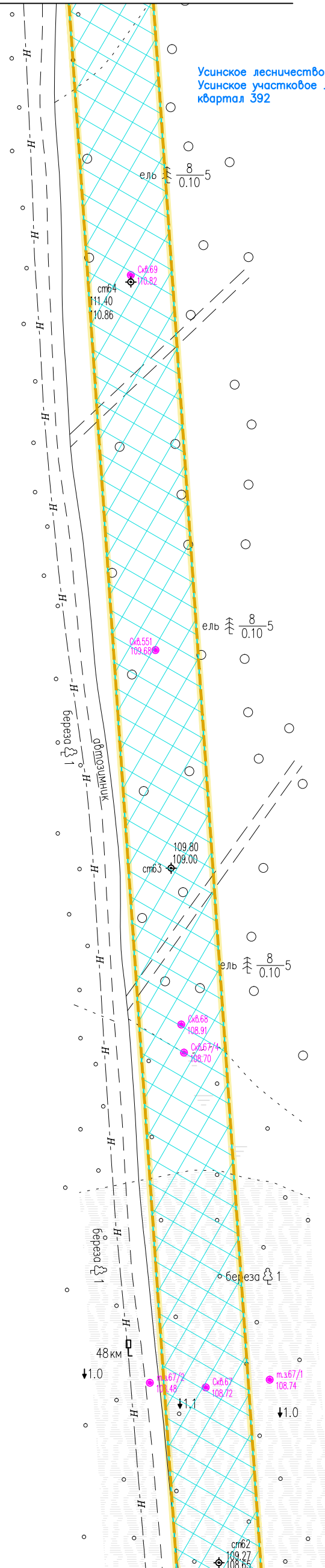
					05784-П-000.000.000-ППТ-02.ГЧЗ				
					Электроснабжение Южной группы месторождений				
Изм.	Кол. Уч.	Лист	№ док.	Подпись	Дата	Раздел 3. Материалы по обоснованию проекта планировки территории	Стадия	Лист	Листов
Разраб.	Борисова			<i>[Signature]</i>	17.01.23			23	
Н. контр.	Иванов			<i>[Signature]</i>	17.01.23	Схема границ зон с особыми условиями использования территорий, особо охраняемых природных территорий, лесничеств (1:2000)	ООО "ИЦ "Проектор"		
ГИП	Писарев			<i>[Signature]</i>	17.01.23				

Линия совмещения с листом 25

Российская Федерация  
Республика Коми  
МО ГО "Усинск"



Усинское лесничество  
Усинское участковое лесничество  
квартал 392



Линия совмещения с листом 23

Инв. № подл  
Подпись и дата  
Взам. инв. №

Условные обозначения см. лист 1.

					05784-П-000.000.000-ППТ-02.ГЧЗ					
					Электроснабжение Южной группы месторождений					
Изм.	Кол. Уч	Лист	№ док	Подпись	Дата	Раздел 3. Материалы по обоснованию проекта планировки территории	Стадия	Лист	Листов	
Разраб.		Борисова		<i>[Signature]</i>	17.01.23			24		
					Схема границ зон с особыми условиями использования территорий, особо охраняемых природных территорий, лесничеств (1:2000)			ООО "ИЦ "Проектор"		
Н. контр		Иванов		<i>[Signature]</i>	17.01.23					
ГИП		Лисарев		<i>[Signature]</i>	17.01.23					

Российская Федерация  
Республика Коми  
МО ГО "Усинск"



Линия совмещения с листом 26

Усинское лесничество  
Усинское участковое лесничество  
квартал 392

Линия совмещения с листом 24

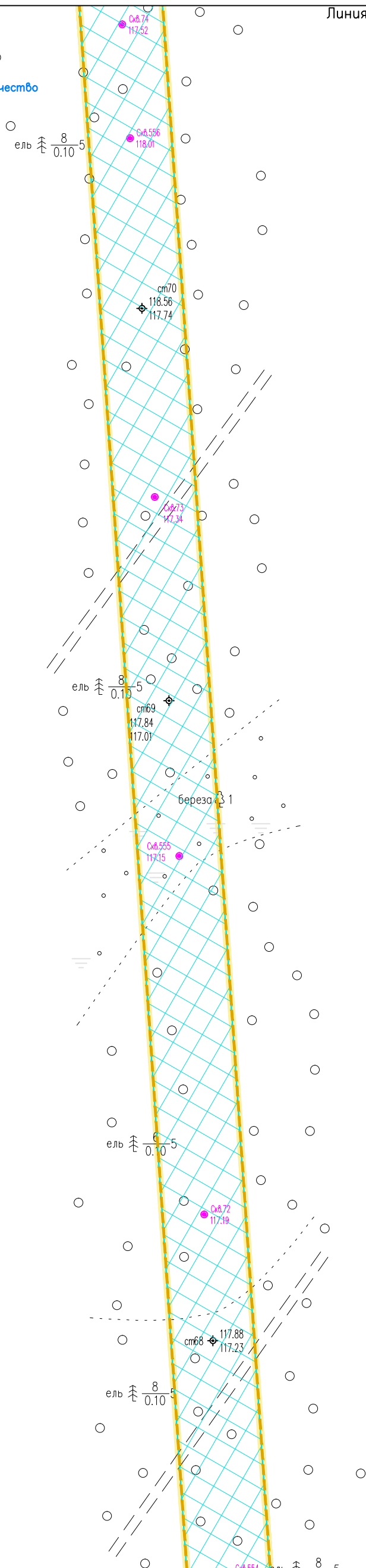
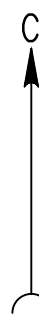
Инв. № подл. Подпись и дата. Взам. инв. №

Условные обозначения см. лист 1.

					05784-П-000.000.000-ППТ-02.ГЧЗ				
					Электроснабжение Южной группы месторождений				
Изм.	Кол. Уч	Лист	№ док	Подпись	Дата	Раздел 3. Материалы по обоснованию проекта планировки территории	Стадия	Лист	Листов
Разраб.	Борисова			<i>[Signature]</i>	17.01.23			25	
Н. контр	Иванов			<i>[Signature]</i>	17.01.23	Схема границ зон с особыми условиями использования территорий, особо охраняемых природных территорий, лесничеств (1:2000)	ООО "ИЦ "Проектор"		
ГИП	Лисарев			<i>[Signature]</i>	17.01.23				



Усинское лесничество  
Усинское участковое лесничество  
квартал 392



Инв. № подл. Подпись и дата. Инв. №

Условные обозначения см. лист 1.

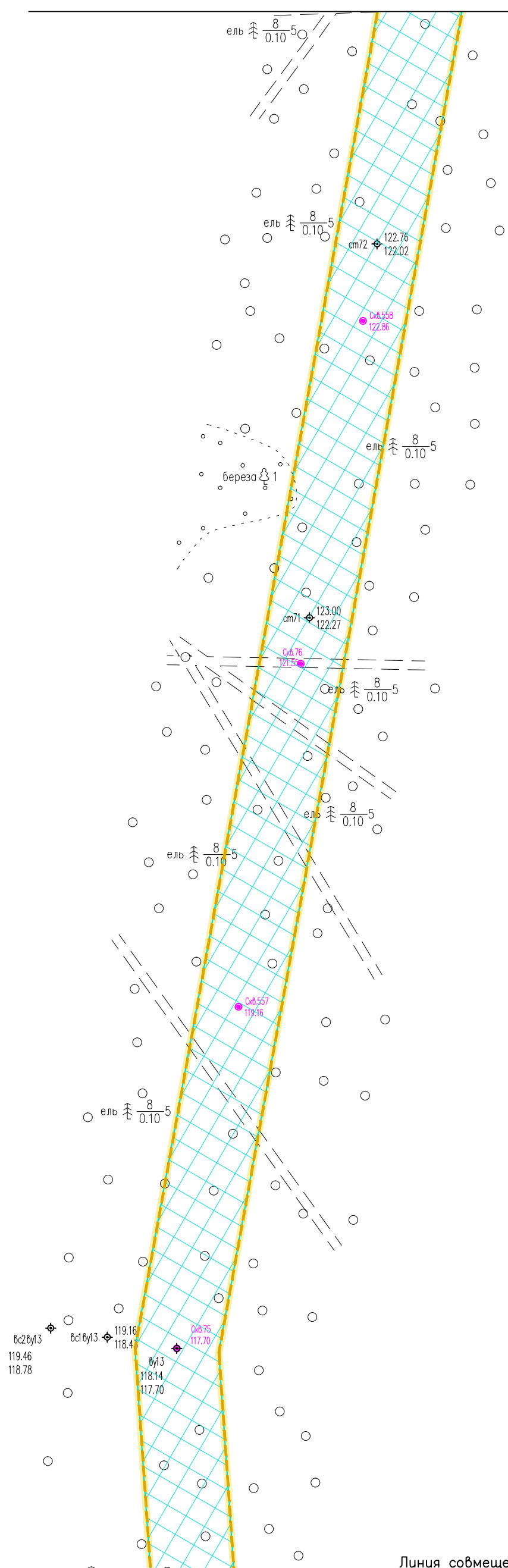
					05784-П-000.000.000-ППТ-02.ГЧЗ				
					Электроснабжение Южной группы месторождений				
Изм.	Кол. Уч.	Лист	№ док.	Подпись	Дата	Раздел 3. Материалы по обоснованию проекта планировки территории	Стадия	Лист	Листов
Разраб.	Борисова			<i>[Signature]</i>	17.01.23			26	
Н. контр.	Иванов			<i>[Signature]</i>	17.01.23	Схема границ зон с особыми условиями использования территорий, особо охраняемых природных территорий, лесничеств (1:2000)	ООО "ИЦ "Проектор"		
ГИП	Писарев			<i>[Signature]</i>	17.01.23				

Российская Федерация  
Республика Коми  
МО ГО "Усинск"



○ Линия совмещения с листом 28

Усинское лесничество  
Усинское участковое лесничество  
квартал 392



Линия совмещения с листом 26

Инв. № подл. Подпись и дата. Взам. инв. №

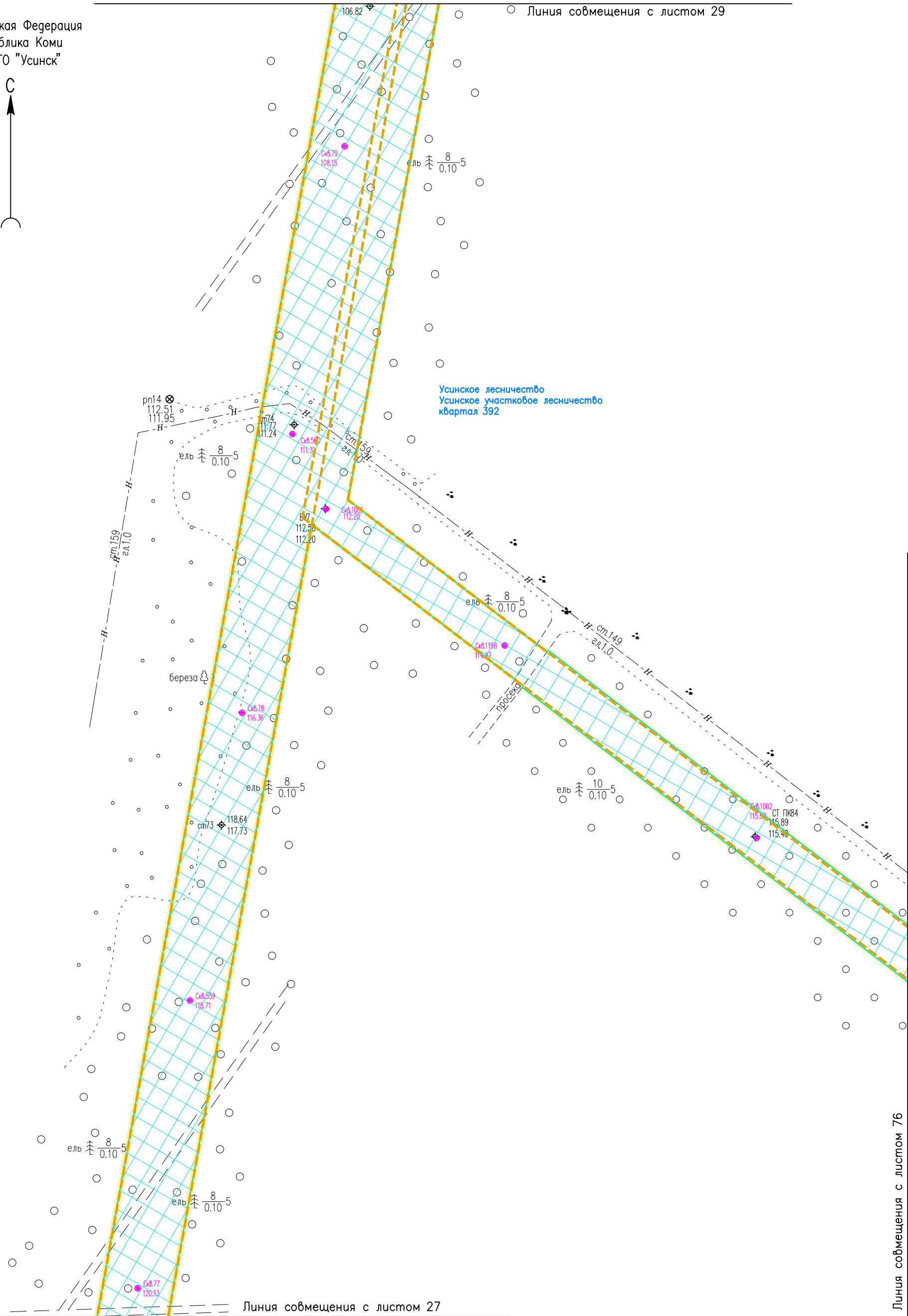
Условные обозначения см. лист 1.

					05784-П-000.000.000-ППТ-02.ГЧЗ				
					Электроснабжение Южной группы месторождений				
Изм.	Кол. УЧ	Лист	№ док	Подпись	Дата	Раздел 3. Материалы по обоснованию проекта планировки территории	Стадия	Лист	Листов
Разраб.		Борисова		<i>ЛД</i>	17.01.23			27	
Н. контр		Иванов		<i>ИИ</i>	17.01.23	Схема границ зон с особыми условиями использования территорий, особо охраняемых природных территорий, лесничеств (1:2000)	ООО "ИЦ "Проектор"		
ГИП		Писарев		<i>ПП</i>	17.01.23				

Российская Федерация  
Республика Коми  
МО ГО "Усинск"



○ Линия совмещения с листом 29



Усинское лесничество  
Усинское участковое лесничество  
квартал 392

Линия совмещения с листом 27

Линия совмещения с листом 76

Инв. № подл. Подпись и дата. Взам. инв. №

Условные обозначения см. лист 1.

					05784-П-000.000.000-ППТ-02.ГЧЗ				
					Электроснабжение Южной группы месторождений				
Изм.	Кол. Уч	Лист	№ док	Подпись	Дата	Раздел 3. Материалы по обоснованию проекта планировки территории	Стадия	Лист	Листов
Разраб.		Борисова		<i>ЛД</i>	17.01.23			28	
Н. контр		Иванов		<i>ИИ</i>	17.01.23	Схема границ зон с особыми условиями использования территорий, особо охраняемых природных территорий, лесничеств (1:2000)	ООО "ИЦ "Проектор"		
ГИП		Лисарев		<i>ЛЛ</i>	17.01.23				

Формат А3

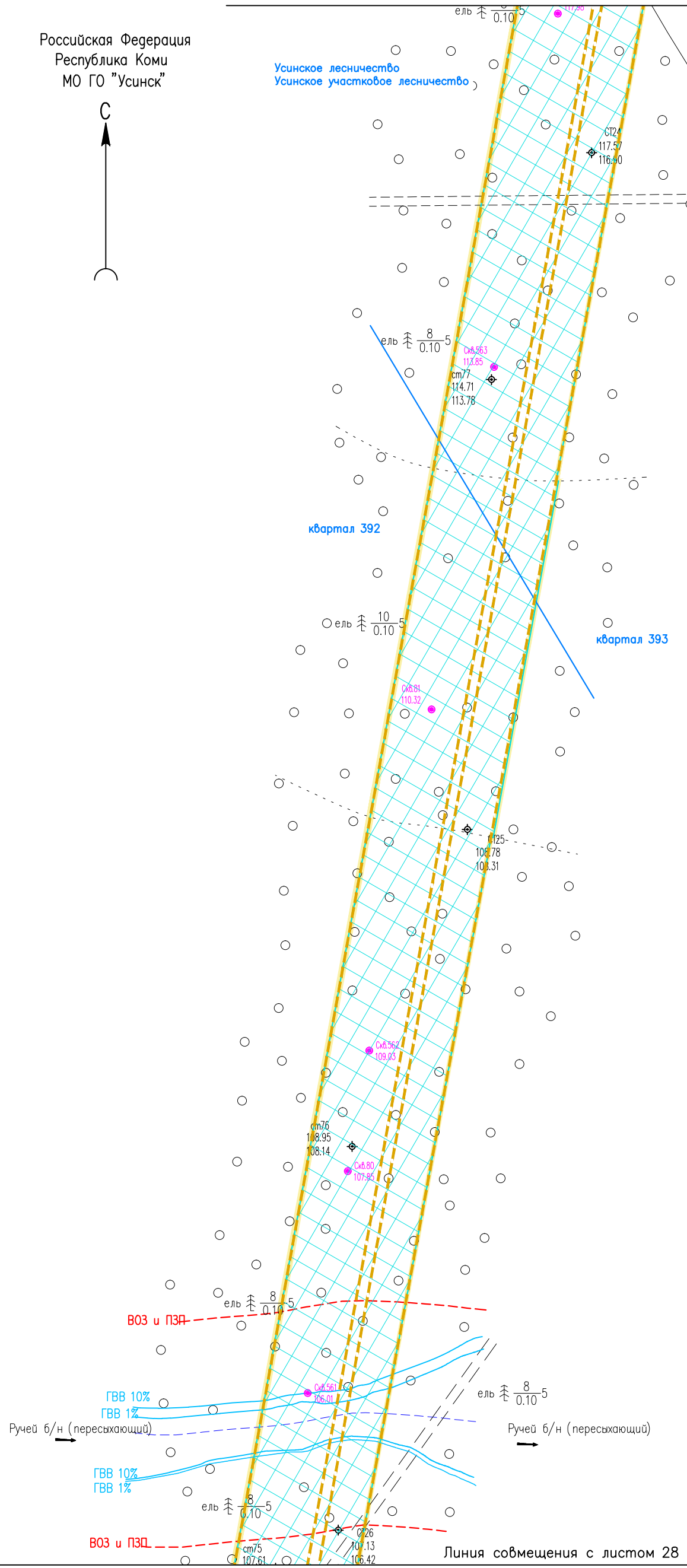
Российская Федерация  
Республика Коми  
МО ГО "Усинск"



Усинское лесничество  
Усинское участковое лесничество

Линия совмещения с листом 30

Северо-Байкальское м.р.



Линия совмещения с листом 28

Инв. № подл. Подпись и дата. Изм. инв. №

05784-П-000.000.000-ППТ-02.ГЧЗ

Электроснабжение Южной группы месторождений

Изм.	Кол. Уч.	Лист	И. док.	Подпись	Дата
Разраб.	Борисова			<i>[Signature]</i>	17.01.23
Н. контр.	Иванов			<i>[Signature]</i>	17.01.23
ГИП	Лисарев			<i>[Signature]</i>	17.01.23

Раздел 3. Материалы по обоснованию проекта планировки территории

Стация	Лист	Листов
	29	

Схема границ зон с особыми условиями использования территорий, особо охраняемых природных территорий, лесничеств (1:2000)

ООО "ИЦ "Проектор"

Условные обозначения см. лист 1.

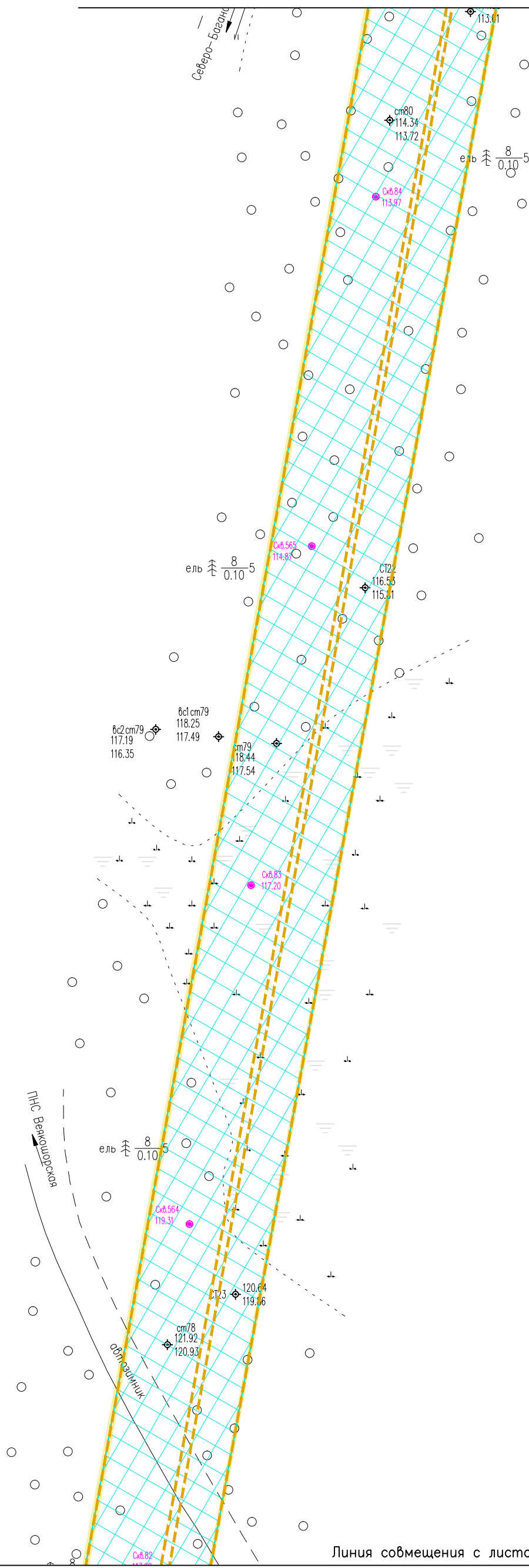


Российская Федерация  
Республика Коми  
МО ГО "Усинск"



Линия совмещения с листом 31

Усинское лесничество  
Усинское участковое лесничество  
квартал 393



Линия совмещения с листом 29

Инв. № подл. Подпись и дата. Взам. инв. №

Условные обозначения см. лист 1.

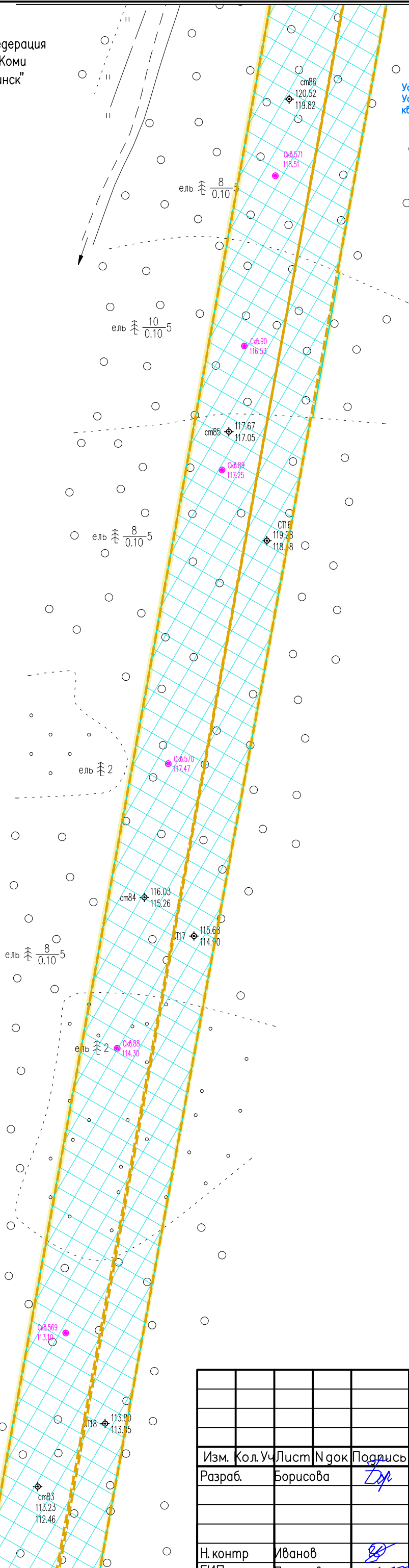
					05784-П-000.000.000-ППТ-02.ГЧЗ				
					Электроснабжение Южной группы месторождений				
Изм.	Кол. Уч	Лист	№ док	Подпись	Дата	Раздел 3. Материалы по обоснованию проекта планировки территории	Стадия	Лист	Листов
Разраб.		Борисова		<i>Здр</i>	17.01.23			30	
Н. контр		Иванов		<i>ИИ</i>	17.01.23	Схема границ зон с особыми условиями использования территорий, особо охраняемых природных территорий, лесничеств (1:2000)	ООО "ИЦ "Проектор"		
ГИП		Писарев		<i>Пис</i>	17.01.23				



Российская Федерация  
Республика Коми  
МО ГО "Усинск"



Усинское лесничество  
Усинское участковое лесничество  
квартал 343



Условные обозначения см. лист 1.

05784-П-000.000.000-ППТ-02.ГЧЗ

Электроснабжение Южной группы месторождений

Изм.	Кол. Уч	Лист	Индок	Подпись	Дата				
Разраб.	Борисова			<i>[Signature]</i>	17.01.23	Раздел 3. Материалы по обоснованию проекта планировки территории	Стадия	Лист	Листов
								32	
Н. контр	Иванов			<i>[Signature]</i>	17.01.23	Схема границ зон с особыми условиями использования территорий, особо охраняемых природных территорий, лесничеств (1:2000)	ООО "ИЦ "Проектор"		
ГИП	Лисарев			<i>[Signature]</i>	17.01.23				

Линия совмещения с листом 31

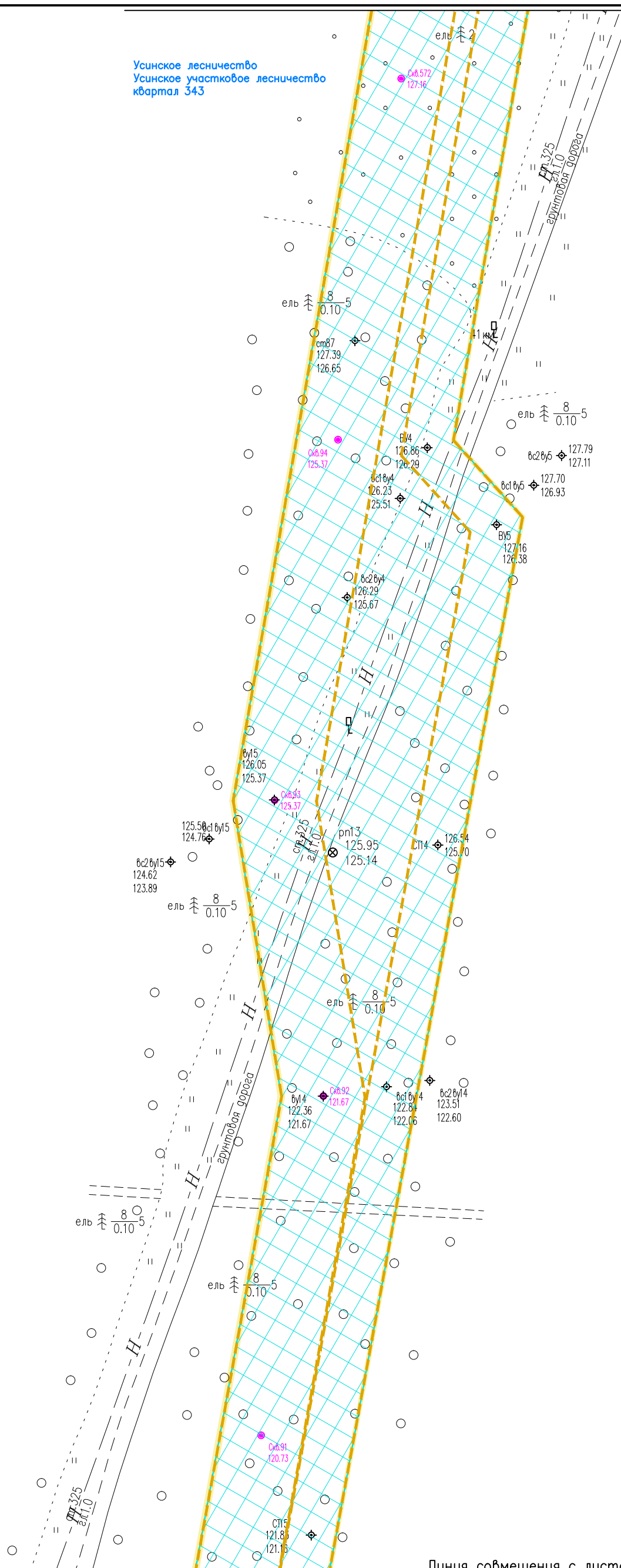
Инв. № подл. Подпись и дата. Взам. инв. №

Российская Федерация  
Республика Коми  
МО ГО "Усинск"



Усинское лесничество  
Усинское участковое лесничество  
квартал 343

Линия совмещения с листом 34



Линия совмещения с листом 32

Инв. N° подл. Подпись и дата. Инв. N°

Условные обозначения см. лист 1.

					05784-П-000.000.000-ППТ-02.ГЧЗ				
					Электроснабжение Южной группы месторождений				
Изм.	Кол. Уч	Лист	N док	Подпись	Дата	Раздел 3. Материалы по обоснованию проекта планировки территории	Стадия	Лист	Листов
Разраб.	Борисова			<i>[Signature]</i>	17.01.23			33	
Н. контр	Иванов			<i>[Signature]</i>	17.01.23	Схема границ зон с особыми условиями использования территорий, особо охраняемых природных территорий, лесничеств (1:2000)	ООО "ИЦ "Проектор"		
ГИП	Лисарев			<i>[Signature]</i>	17.01.23				

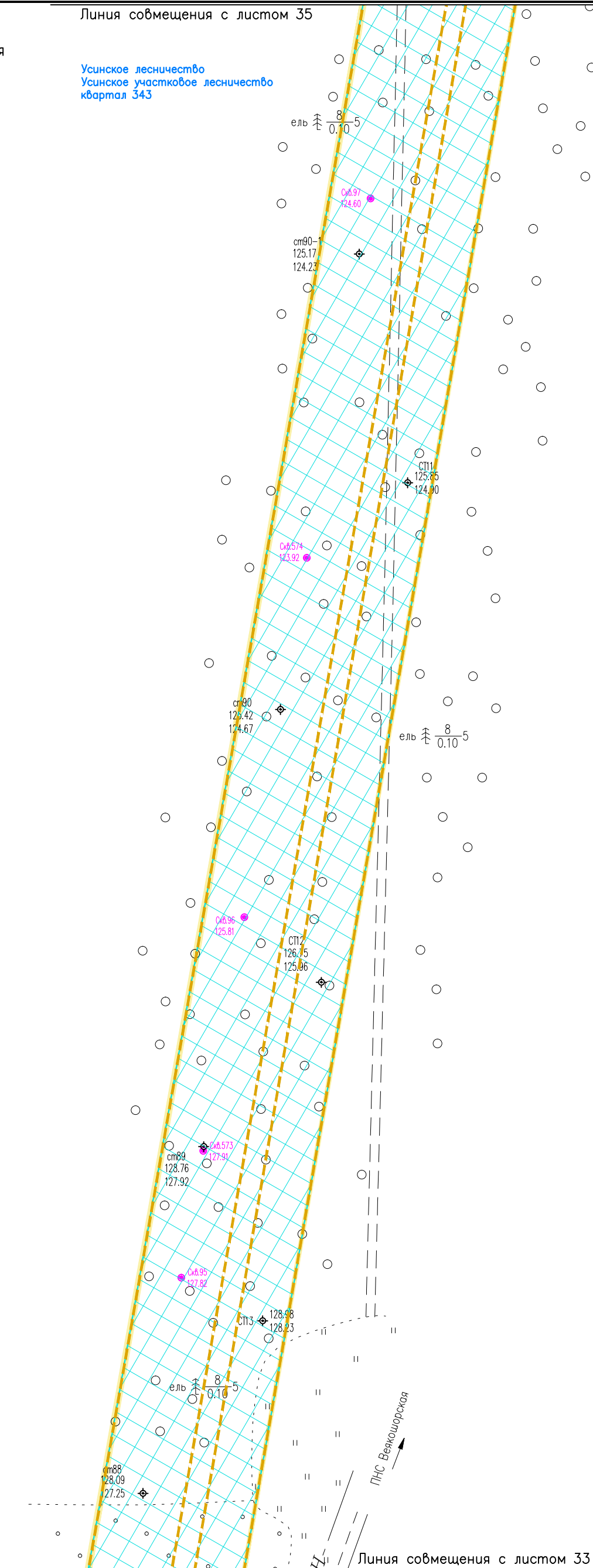


Российская Федерация  
Республика Коми  
МО ГО "Усинск"



Линия совмещения с листом 35

Усинское лесничество  
Усинское участковое лесничество  
квартал 343



Инв. № подл. Подпись и дата. Инв. №

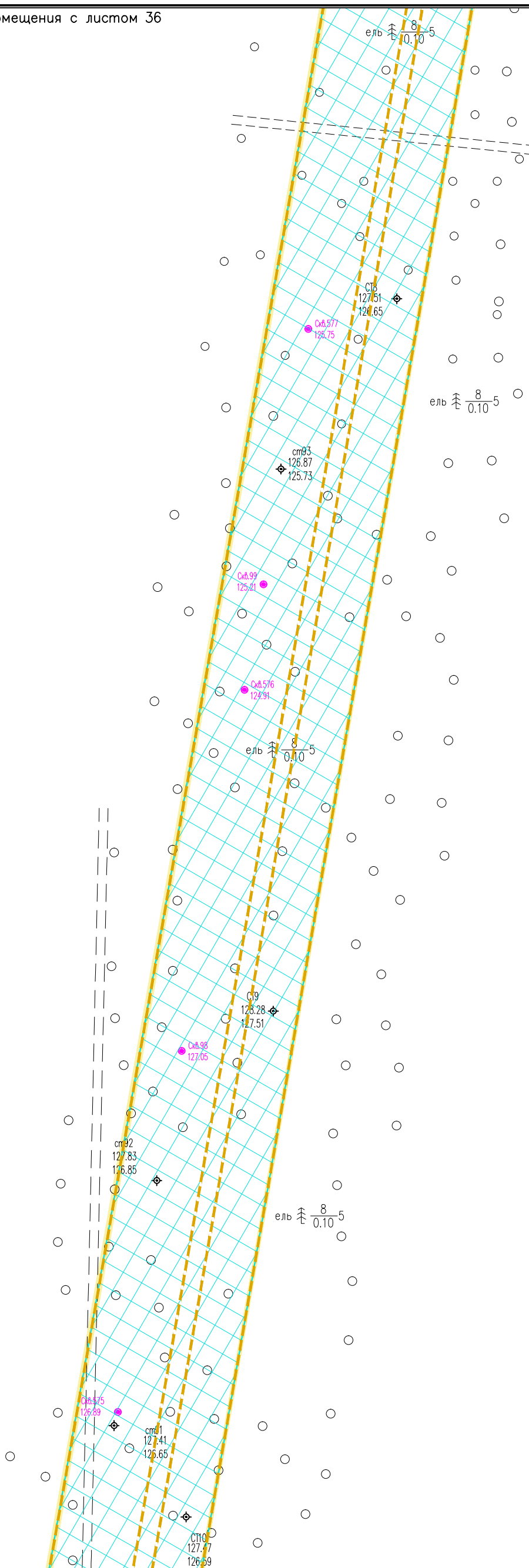
Условные обозначения см. лист 1.

					05784-П-000.000.000-ППТ-02.ГЧЗ				
					Электроснабжение Южной группы месторождений				
Изм.	Кол. Уч	Лист	№ док	Подпись	Дата	Раздел 3. Материалы по обоснованию проекта планировки территории	Стадия	Лист	Листов
Разраб.		Борисова		<i>[Signature]</i>	17.01.23			34	
Н. контр		Иванов		<i>[Signature]</i>	17.01.23	Схема границ зон с особыми условиями использования территорий, особо охраняемых природных территорий, лесничеств (1:2000)	ООО "ИЦ "Проектор"		
ГИП		Лисарев		<i>[Signature]</i>	17.01.23				

Российская Федерация  
Республика Коми  
МО ГО "Усинск"



Усинское лесничество  
Усинское участковое лесничество  
квартал 343



Линия совмещения с листом 34

Инв. № подл. Подпись и дата. Взам. инв. №

05784-П-000.000.000-ППТ-02.ГЧЗ

Электроснабжение Южной группы месторождений

Изм.	Кол. УЧ	Лист	№ док	Подпись	Дата
Разраб.		Борисова		<i>[Signature]</i>	17.01.23
Н. контр		Иванов		<i>[Signature]</i>	17.01.23
ГИП		Лисарев		<i>[Signature]</i>	17.01.23

Раздел 3. Материалы по обоснованию проекта планировки территории

Стадия	Лист	Листов
	35	

Схема границ зон с особыми условиями использования территорий, особо охраняемых природных территорий, лесничеств (1:2000)

ООО "ИЦ "Проектор"

Условные обозначения см. лист 1.

Линия совмещения с листом 37

Российская Федерация  
Республика Коми  
МО ГО "Усинск"



Усинское лесничество  
Усинское участковое лесничество

квартал 344

квартал 343

Линия совмещения с листом 57

ель 6  
0,10 5

ель 6  
0,10 5

береза 1,5м

ель 6  
0,10 5

ст94  
126.17  
125.18

ст4.100  
125.33

Линия совмещения с листом 35

Инв. № подл. Подпись и дата. Взам. инв. №

05784-П-000.000.000-ППТ-02.ГЧЗ

Электроснабжение Южной группы месторождений

Изм.	Кол. Уч	Лист	№ док	Подпись	Дата
------	---------	------	-------	---------	------

Разраб.	Борисова	<i>ЗФ</i>	17.01.23
---------	----------	-----------	----------

Раздел 3. Материалы по обоснованию проекта планировки территории

Стадия	Лист	Листов
	36	

Условные обозначения см. лист 1.

Н. контр	Иванов	<i>ИИ</i>	17.01.23
----------	--------	-----------	----------

ГИП	Лисарев	<i>ЛЛ</i>	17.01.23
-----	---------	-----------	----------

Схема границ зон с особыми условиями использования территорий, особо охраняемых природных территорий, лесничеств (1:2000)

ООО "ИЦ "Проектор"

Формат А3

Российская Федерация  
Республика Коми  
МО ГО "Усинск"



Усинское лесничество  
Усинское участковое лесничество

Линия совмещения с листом 38

квартал 337

квартал 344

ДПС Вейковская

объёмник

объёмник

Линия совмещения с листом 36

Инв. № подл  
Подпись и дата  
Взам. инв. №

Изм.	Кол. Уч	Лист	№ док	Подпись	Дата
Разраб.	Борисова			<i>[Signature]</i>	17.01.23
Н. контр	Иванов			<i>[Signature]</i>	17.01.23
ГИП	Лисарев			<i>[Signature]</i>	17.01.23

05784-П-000.000.000-ППТ-02.ГЧЗ

Электроснабжение Южной группы месторождений

Раздел 3. Материалы по обоснованию  
проекта планировки территории

Стадия	Лист	Листов
	37	

Схема границ зон с особыми условиями  
использования территорий, особо  
охраняемых природных территорий,  
лесничеств (1:2000)

ООО "ИЦ "Проектор"

Условные обозначения см. лист 1.

Формат А3



Российская Федерация  
Республика Коми  
МО ГО "Усинск"



Линия совмещения с листом 39

Усинское лесничество  
Усинское участковое лесничество  
квартал 338

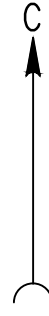
Линия совмещения с листом 37

Инв. № подл. Подпись и дата. Инв. №

Условные обозначения см. лист 1.

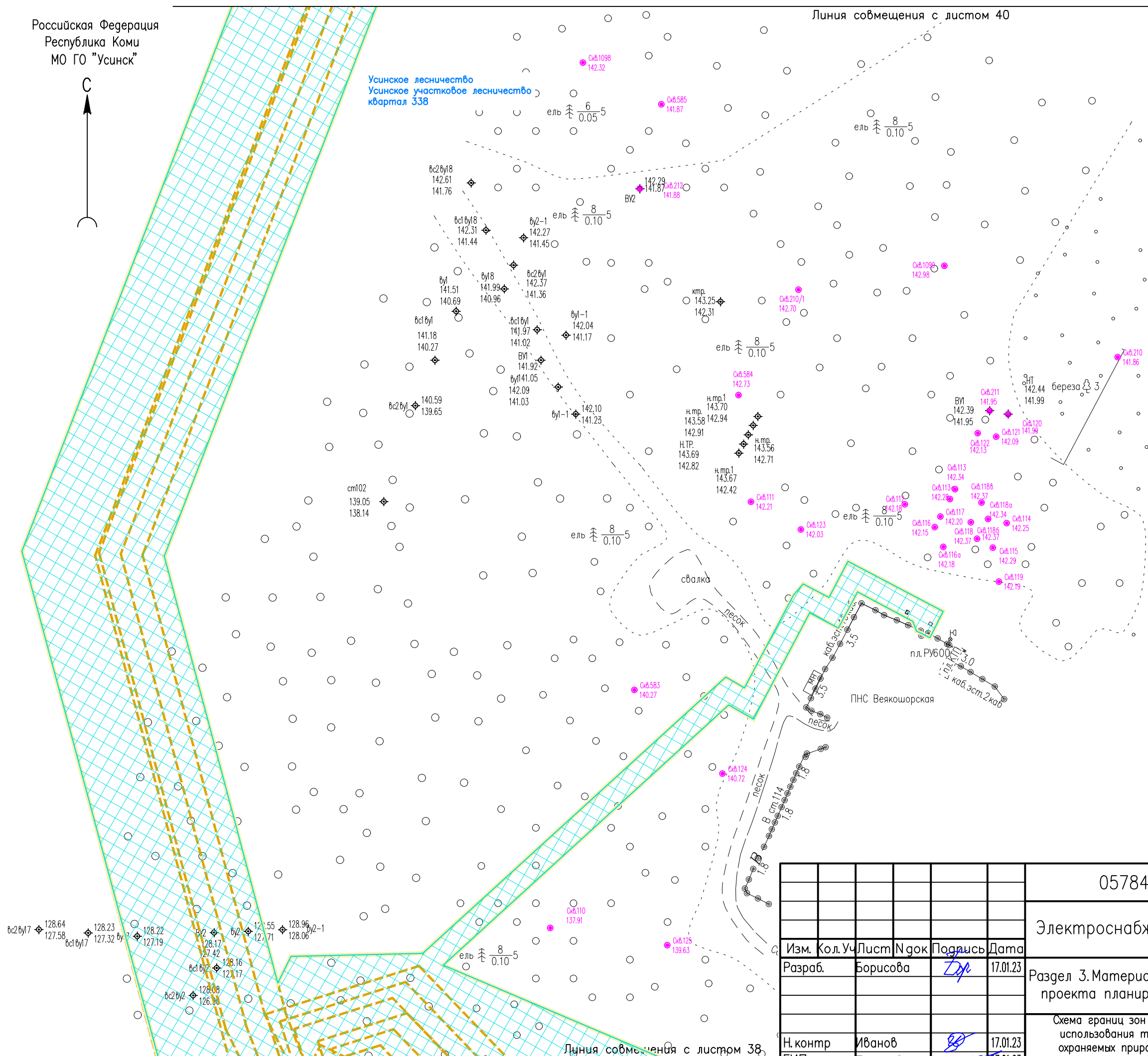
					05784-П-000.000.000-ППТ-02.ГЧЗ					
					Электроснабжение Южной группы месторождений					
Изм.	Кол. Уч.	Лист	№ док.	Подпись	Дата	Раздел 3. Материалы по обоснованию проекта планировки территории	Стация	Лист	Листов	
Разраб.		Борисова		<i>[Signature]</i>	17.01.23			38		
					Схема границ зон с особыми условиями использования территорий, особо охраняемых природных территорий, лесничеств (1:2000)			ООО "ИЦ "Проектор"		
Н. контр.		Иванов		<i>[Signature]</i>	17.01.23					
ГИП		Лисарев		<i>[Signature]</i>	17.01.23					

Формат А3



Усинское лесничество  
Усинское участковое лесничество  
квартал 338

Линия совмещения с листом 40



Инв. № подл. Подпись и дата. Взам. инв. №

05784-П-000.000.000-ППТ-02.ГЧЗ					
Электроснабжение Южной группы месторождений					
Изм.	Кол. Уч.	Лист	№ док	Подпись	Дата
Разраб.	Борисова			<i>[Signature]</i>	17.01.23
Раздел 3. Материалы по обоснованию проекта планировки территории				Стадия	Лист
					39
Н. контр				Иванов	17.01.23
ГИП				Писарев	17.01.23
Схема границ зон с особыми условиями использования территорий, особо охраняемых природных территорий, лесничеств (1:2000)				ООО "ИЦ "Проектор"	






Российская Федерация  
Республика Коми  
МО ГО "Усинск"



Линия совмещения с листом 42

Усинское лесничество  
Усинское участковое лесничество  
квартал 338



Линия совмещения с листом 40

Условные обозначения см. лист 1.

Инв. № подл. Подпись и дата. Инв. №

05784-П-000.000.000-ППТ-02.ГЧЗ					
Электроснабжение Южной группы месторождений					
Изм.	Кол. Уч.	Лист	№ док.	Подпись	Дата
Разраб.		Борисова		<i>[Signature]</i>	17.01.23
Раздел 3. Материалы по обоснованию проекта планировки территории				Стадия	Лист
					41
Схема границ зон с особыми условиями использования территорий, особо охраняемых природных территорий, лесничеств (1:2000)				ООО "ИЦ "Проектор"	
Н. контр.		Иванов		<i>[Signature]</i>	17.01.23
ГИП		Лисарев		<i>[Signature]</i>	17.01.23





Российская Федерация  
Республика Коми  
МО ГО "Усинск"



Линия совмещения с листом 44

Усинское лесничество  
Усинское участковое лесничество

квартал 339

квартал 314

Сангивейское м.р.

Северо-Баганское м.р.

Линия совмещения с листом 42

Инв. № подл. Подпись и дата. Инв. №

Условные обозначения см. лист 1.

Изм.	Кол. УЧ	Лист	№ док	Подпись	Дата
Разраб.	Борисова			<i>[Signature]</i>	17.01.23
Н. контр	Иванов			<i>[Signature]</i>	17.01.23
ГИП	Лисарев			<i>[Signature]</i>	17.01.23

05784-П-000.000.000-ППТ-02.ГЧЗ

Электроснабжение Южной группы месторождений

Раздел 3. Материалы по обоснованию проекта планировки территории

Стадия	Лист	Листов
	43	

Схема границ зон с особыми условиями использования территорий, особо охраняемых природных территорий, лесничеств (1:2000)

ООО "ИЦ "Проектор"

Формат А3

Российская Федерация  
Республика Коми  
МО ГО "Усинск"



Инв. № подл. Подпись и дата. Инв. №

Условные обозначения см. лист 1.

Изм.	Кол. Уч	Лист	№ док	Подпись	Дата
Разраб.	Борисова			<i>[Signature]</i>	17.01.23
Н. контр	Иванов			<i>[Signature]</i>	17.01.23
ГИП	Лисарев			<i>[Signature]</i>	17.01.23

05784-П-000.000.000-ППТ-02.ГЧЗ

Электроснабжение Южной группы месторождений

Раздел 3. Материалы по обоснованию проекта планировки территории

Стадия	Лист	Листов
	44	

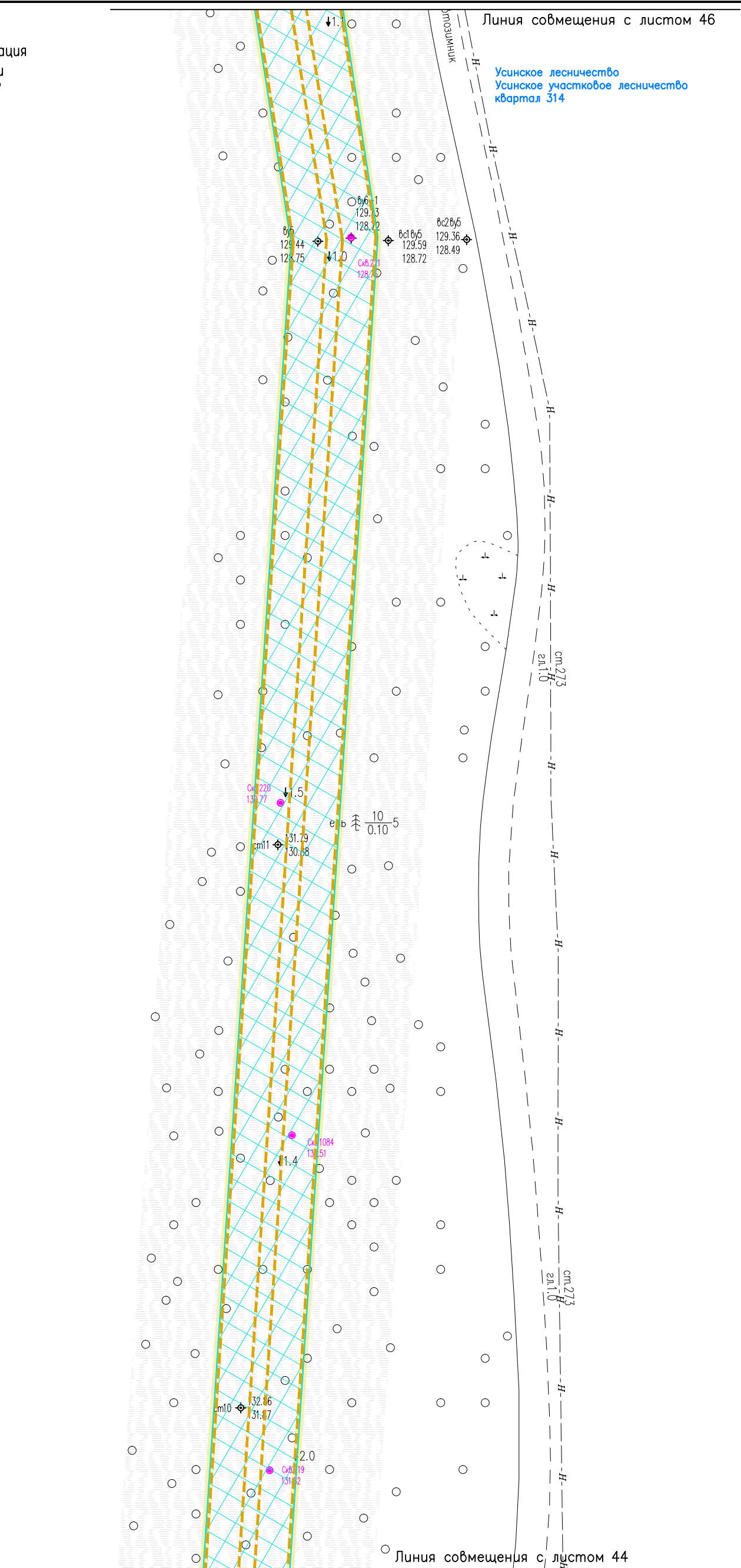
Схема границ зон с особыми условиями использования территорий, особо охраняемых природных территорий, лесничеств (1:2000)

ООО "ИЦ "Проектор"

Формат А3



Российская Федерация  
Республика Коми  
МО ГО "Усинск"



Инв. № подл. Подпись и дата. Инв. №

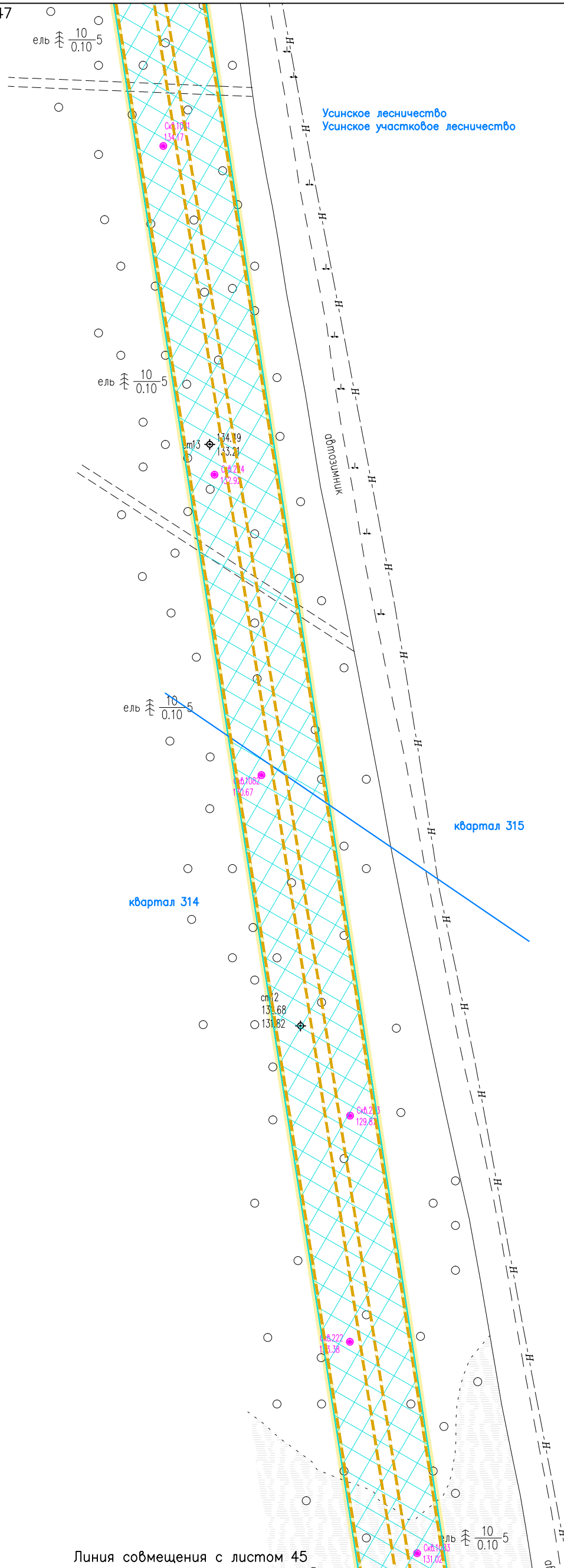
Условные обозначения см. лист 1.

					05784-П-000.000.000-ППТ-02.ГЧЗ				
					Электроснабжение Южной группы месторождений				
Изм.	Кол. Уч	Лист	№ док	Подпись	Дата	Раздел 3. Материалы по обоснованию проекта планировки территории	Стадия	Лист	Листов
Разраб.		Борисова		<i>[Signature]</i>	17.01.23			45	
Н. контр		Иванов		<i>[Signature]</i>	17.01.23	Схема границ зон с особыми условиями использования территорий, особо охраняемых природных территорий, лесничеств (1:2000)	ООО "ИЦ "Проектор"		
ГИП		Писарев		<i>[Signature]</i>	17.01.23				



Линия совмещения с листом 47

Российская Федерация  
Республика Коми  
МО ГО "Усинск"



Инв. № подл. Подпись и дата. Изм. инв. №

Условные обозначения см. лист 1.

					05784-П-000.000.000-ППТ-02.ГЧЗ					
					Электроснабжение Южной группы месторождений					
Изм.	Кол. Уч	Лист	№ док	Подпись	Дата	Раздел 3. Материалы по обоснованию проекта планировки территории	Стадия	Лист	Листов	
Разраб.		Борисова		<i>[Signature]</i>	17.01.23			46		
					Схема границ зон с особыми условиями использования территорий, особо охраняемых природных территорий, лесничеств (1:2000)			ООО "ИЦ "Проектор"		
Н. контр		Иванов		<i>[Signature]</i>	17.01.23					
ГИП		Лисарев		<i>[Signature]</i>	17.01.23					

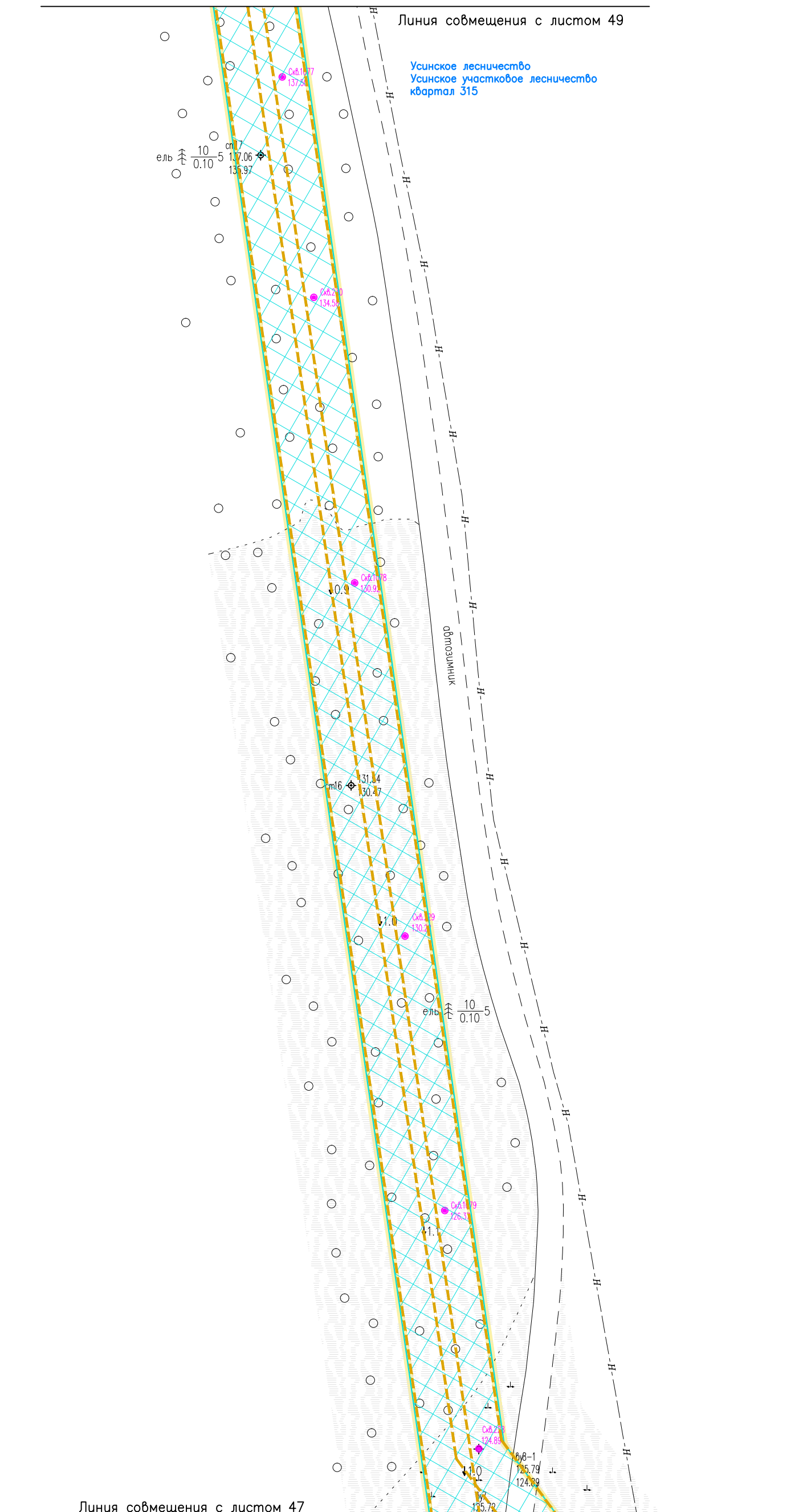


Российская Федерация  
Республика Коми  
МО ГО "Усинск"



Линия совмещения с листом 49

Усинское лесничество  
Усинское участковое лесничество  
квартал 315



Линия совмещения с листом 47

Инв. № подл. Подпись и дата. Инв. №

05784-П-000.000.000-ППТ-02.ГЧЗ

Электроснабжение Южной группы месторождений

Изм.	Кол. Уч	Лист	№ док	Подпись	Дата
Разраб.		Борисова		<i>[Signature]</i>	17.01.23
Н. контр		Иванов		<i>[Signature]</i>	17.01.23
ГИП		Лисарев		<i>[Signature]</i>	17.01.23

Раздел 3. Материалы по обоснованию проекта планировки территории

Схема границ зон с особыми условиями использования территорий, особо охраняемых природных территорий, лесничеств (1:2000)

Стадия	Лист	Листов
	48	

Условные обозначения см. лист 1.

ООО "ИЦ "Проектор"

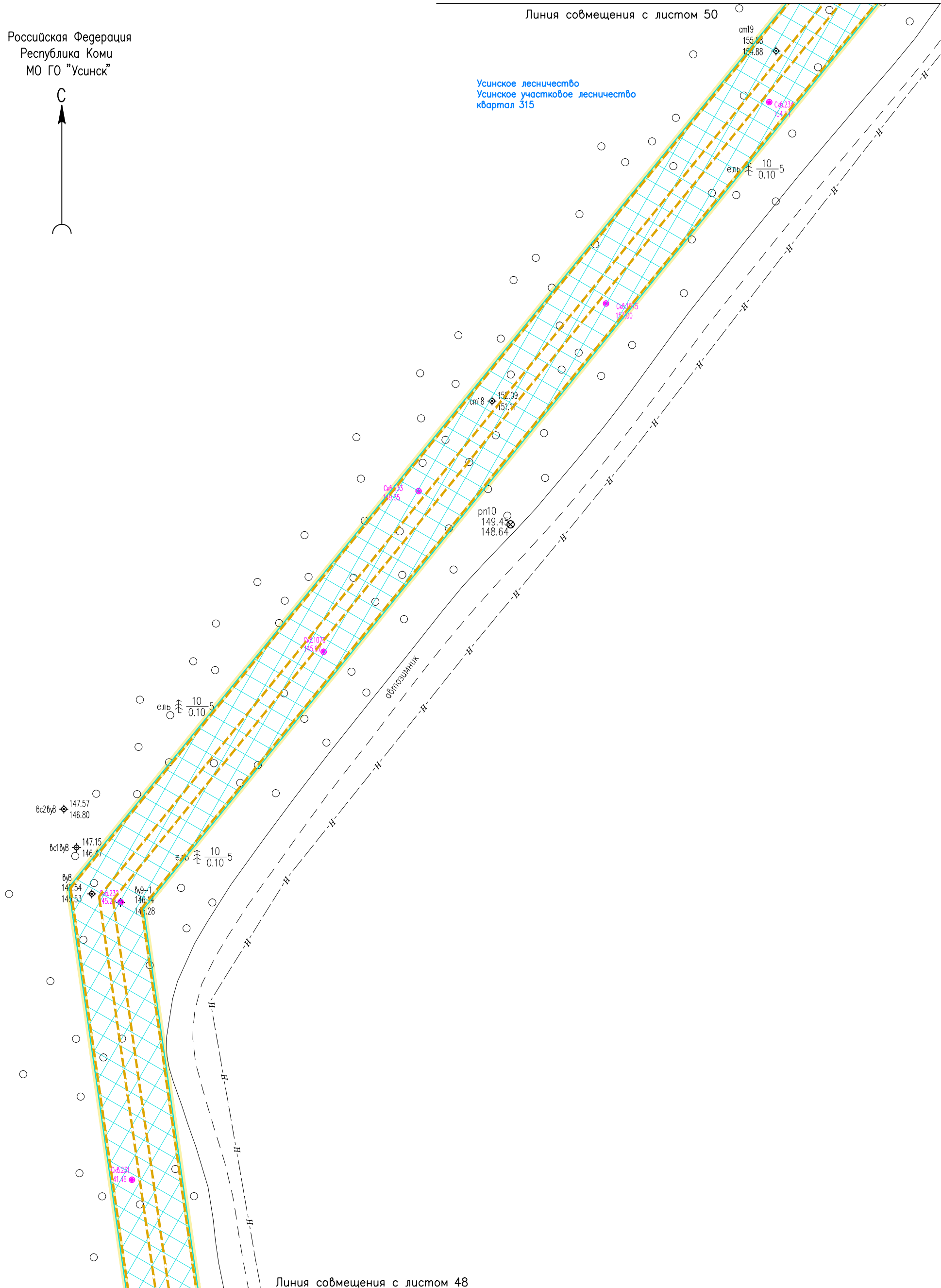
Формат А3

Российская Федерация  
Республика Коми  
МО ГО "Усинск"



Линия совмещения с листом 50

Усинское лесничество  
Усинское участковое лесничество  
квартал 315



Линия совмещения с листом 48

Инв. № подл. Подпись и дата. Изм. инв. №

05784-П-000.000.000-ППТ-02.ГЧЗ

Электроснабжение Южной группы месторождений

Изм.	Кол. Уч	Лист	№ док	Подпись	Дата
Разраб.	Борисова			<i>[Signature]</i>	17.01.23
Н. контр	Иванов			<i>[Signature]</i>	17.01.23
ГИП	Лисарев			<i>[Signature]</i>	17.01.23

Раздел 3. Материалы по обоснованию

проекта планировки территории

Стадия	Лист	Листов
	49	

Схема границ зон с особыми условиями использования территорий, особо охраняемых природных территорий, лесничеств (1:2000)

ООО "ИЦ "Проектор"

Условные обозначения см. лист 1.

Формат А3

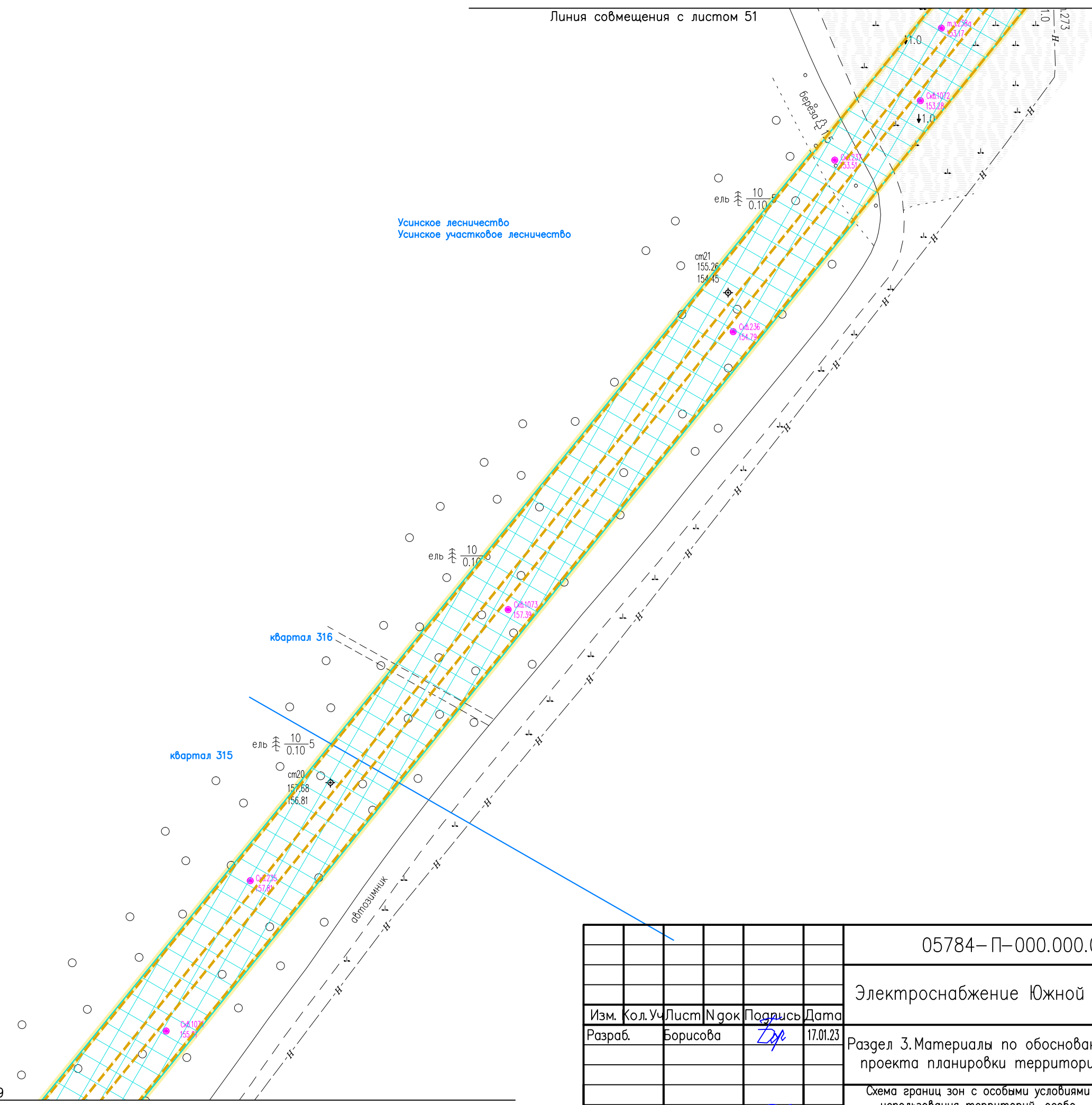


Российская Федерация  
Республика Коми  
МО ГО "Усинск"



Линия совмещения с листом 51

Усинское лесничество  
Усинское участковое лесничество



Линия совмещения с листом 49

Условные обозначения см. лист 1.

						05784-П-000.000.000-ППТ-02.ГЧЗ			
						Электроснабжение Южной группы месторождений			
Изм.	Кол. Уч.	Лист	№ док	Подпись	Дата	Раздел 3. Материалы по обоснованию проекта планировки территории	Стадия	Лист	Листов
Разраб.		Борисова		<i>[Signature]</i>	17.01.23			50	
Н. контр		Иванов		<i>[Signature]</i>	17.01.23	Схема границ зон с особыми условиями использования территорий, особо охраняемых природных территорий, лесничеств (1:2000)	ООО "ИЦ "Проектор"		
ГИП		Писарев		<i>[Signature]</i>	17.01.23				

Инв. № подл. Подпись и дата. Взам. инв. №

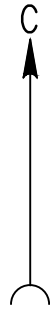
Усинское лесничество  
Усинское участковое лесничество

Линия совмещения с листом 52

квартал 258

квартал 316

Российская Федерация  
Республика Коми  
МО ГО "Усинск"



Линия совмещения с листом 50

Инв. N° подл. Подпись и дата  
Взам. инв. N°

Условные обозначения см. лист 1.

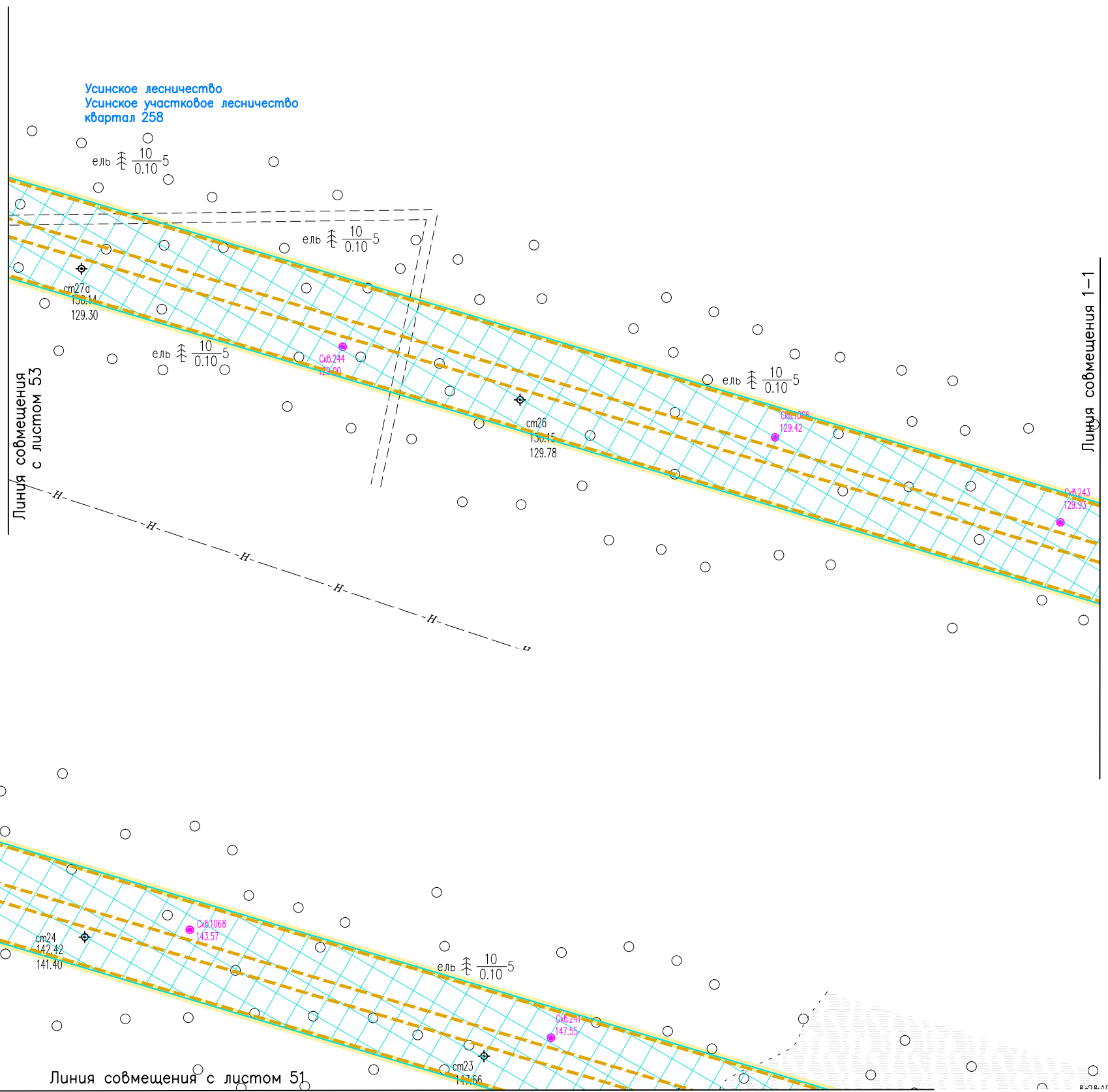
						05784-П-000.000.000-ППТ-02.ГЧЗ			
						Электроснабжение Южной группы месторождений			
Изм.	Кол. Уч.	Лист	№ док.	Подпись	Дата	Раздел 3. Материалы по обоснованию проекта планировки территории	Стадия	Лист	Листов
Разраб.		Борисова		<i>Здр</i>	17.01.23			51	
Н. контр.		Иванов		<i>ИИ</i>	17.01.23	Схема границ зон с особыми условиями использования территорий, особо охраняемых природных территорий, лесничеств (1:2000)	000 "ИЦ "Проектор"		
ГИП		Писарев		<i>Пис</i>	17.01.23				

Российская Федерация  
Республика Коми  
МО ГО "Усинск"



Усинское лесничество  
Усинское участковое лесничество  
квартал 258

Усинское лесничество  
Усинское участковое лесничество  
квартал 258



Линия совмещения 1-1

Линия совмещения с листом 53


Линия совмещения с листом 51

Линия совмещения 1-1

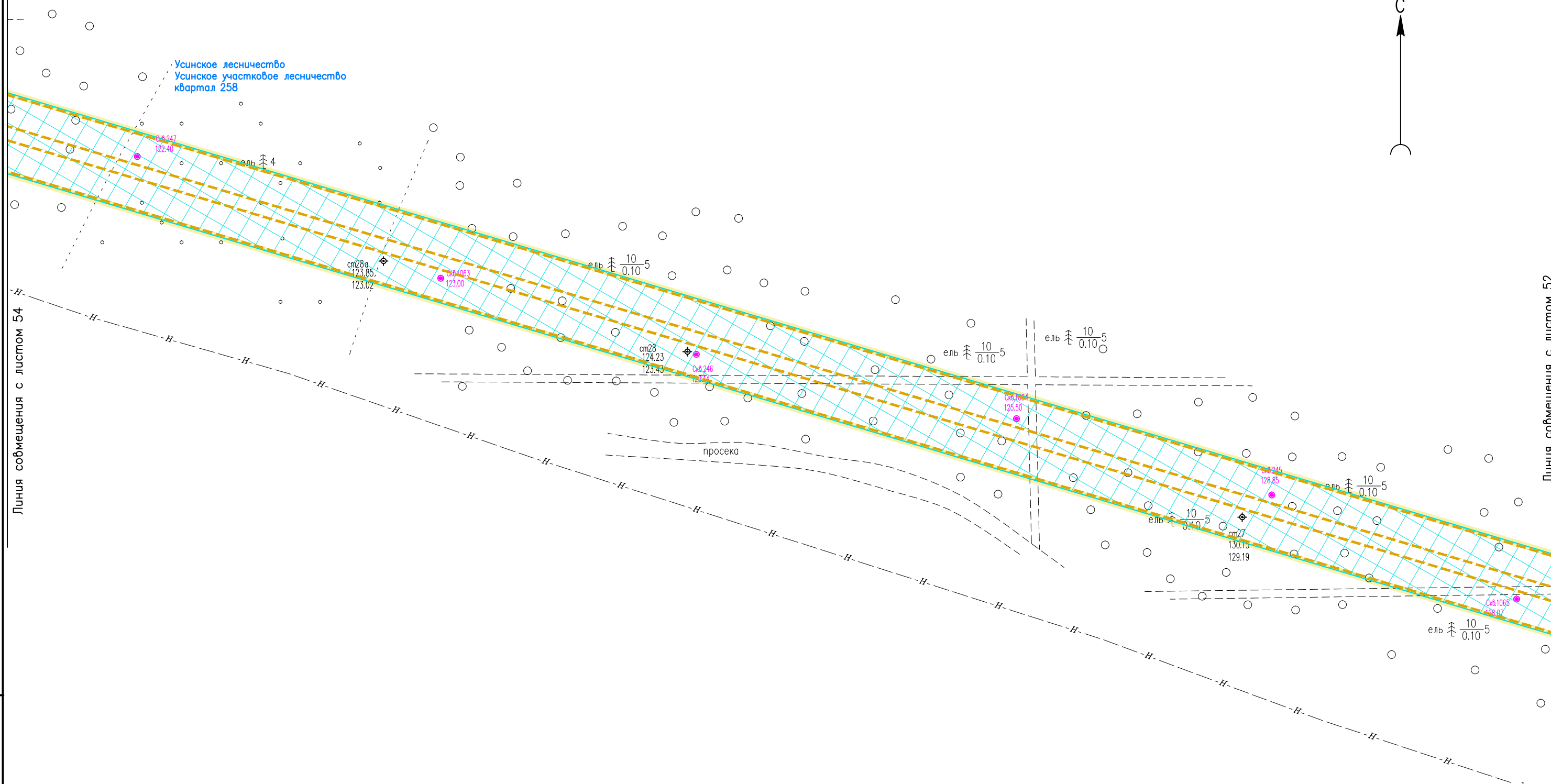
Инв. № подл. Подпись и дата. Инв. №

						05784-П-000.000.000-ППТ-02.ГЧЗ			
						Электроснабжение Южной группы месторождений			
Изм.	Кол. Уч.	Лист	№ док.	Подпись	Дата	Раздел 3. Материалы по обоснованию проекта планировки территории	Стадия	Лист	Листов
Разраб.		Борисова		<i>[Signature]</i>	17.01.23			52	
Н. контр.		Иванов		<i>[Signature]</i>	17.01.23	Схема границ зон с особыми условиями использования территорий, особо охраняемых природных территорий, лесничеств (1:2000)	ООО "ИЦ "Проектор"		
ГИП		Лисарев		<i>[Signature]</i>	17.01.23				

Условные обозначения см. лист 1.



Усинское лесничество  
Усинское участковое лесничество  
квартал 258

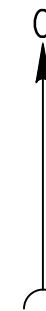


Инв. N° подл. Подпись и дата. Взам. инв. N°

Условные обозначения см. лист 1.

05784-П-000.000.000-ППТ-02.ГЧЗ					
Электроснабжение Южной группы месторождений					
Изм.	Кол. Уч.	Лист	№ док	Подпись	Дата
Разраб.		Борисова		<i>Борисова</i>	17.01.23
Раздел 3. Материалы по обоснованию проекта планировки территории				Стадия	Лист
					53
Схема границ зон с особыми условиями использования территорий, особо охраняемых природных территорий, лесничеств (1:2000)				000 "ИЦ "Проектор"	
Н. контр	Иванов			<i>Иванов</i>	17.01.23
ГИП	Писарев			<i>Писарев</i>	17.01.23





Усинское лесничество  
Усинское участковое лесничество

квартал 258

ель  $\frac{10}{0.10} 5$

квартал 257

береза 1.5

ст. 273  
г.л. 1.0

автомобильная

ПНС Веякошорская

вс2вУ11 119.59  
118.64

вс1вУ11 119.42  
118.55

вУ12 119.32  
118.56

вУ1 119.15  
118.54

ель  $\frac{10}{0.10} 5$

ст. 29  
122.62

Линия соприкосновения с листом 55

Линия соприкосновения с листом 53

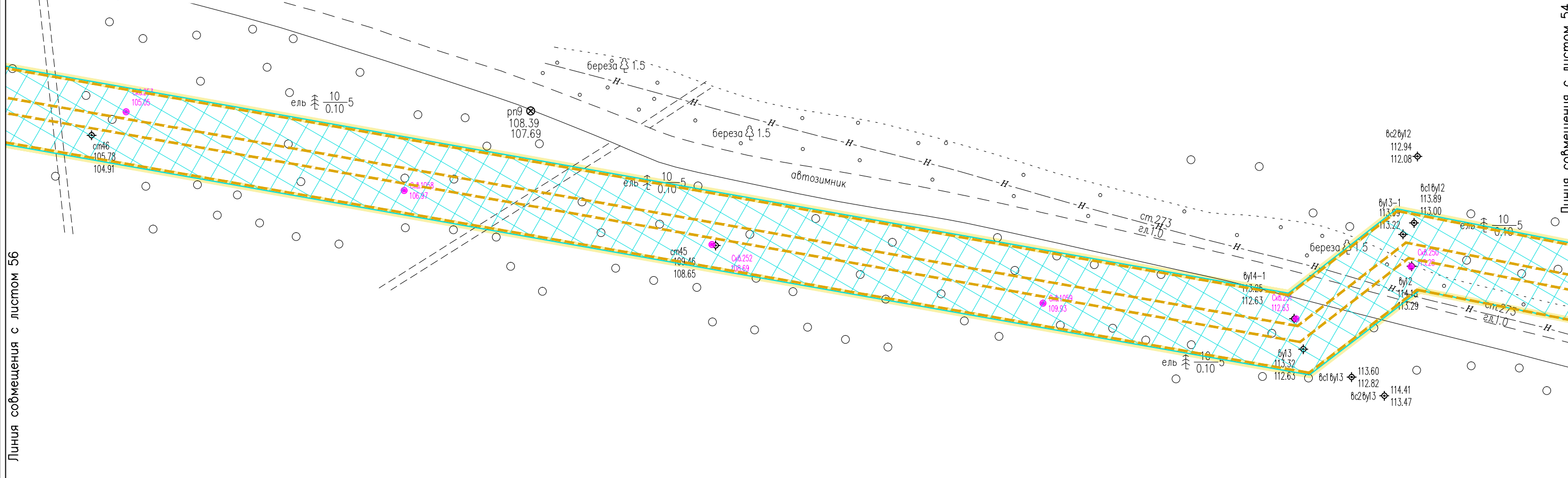
Инв. N° подл. Подпись и дата. Взам. инв. N°

Условные обозначения см. лист 1.

						05784-П-000.000.000-ППТ-02.ГЧЗ			
						Электроснабжение Южной группы месторождений			
Изм.	Кол. Уч.	Лист	№ док.	Подпись	Дата	Раздел 3. Материалы по обоснованию проекта планировки территории	Страница	Лист	Листов
Разраб.				Борисова	17.01.23			54	
Н. контр.				Иванов	17.01.23	Схема границ зон с особыми условиями использования территорий, особо охраняемых природных территорий, лесничеств (1:2000)	000 "ИЦ "Проектор"		
ГИП				Писарев	17.01.23		Формат А3		



Усинское лесничество  
Усинское участковое лесничество  
квартал 257



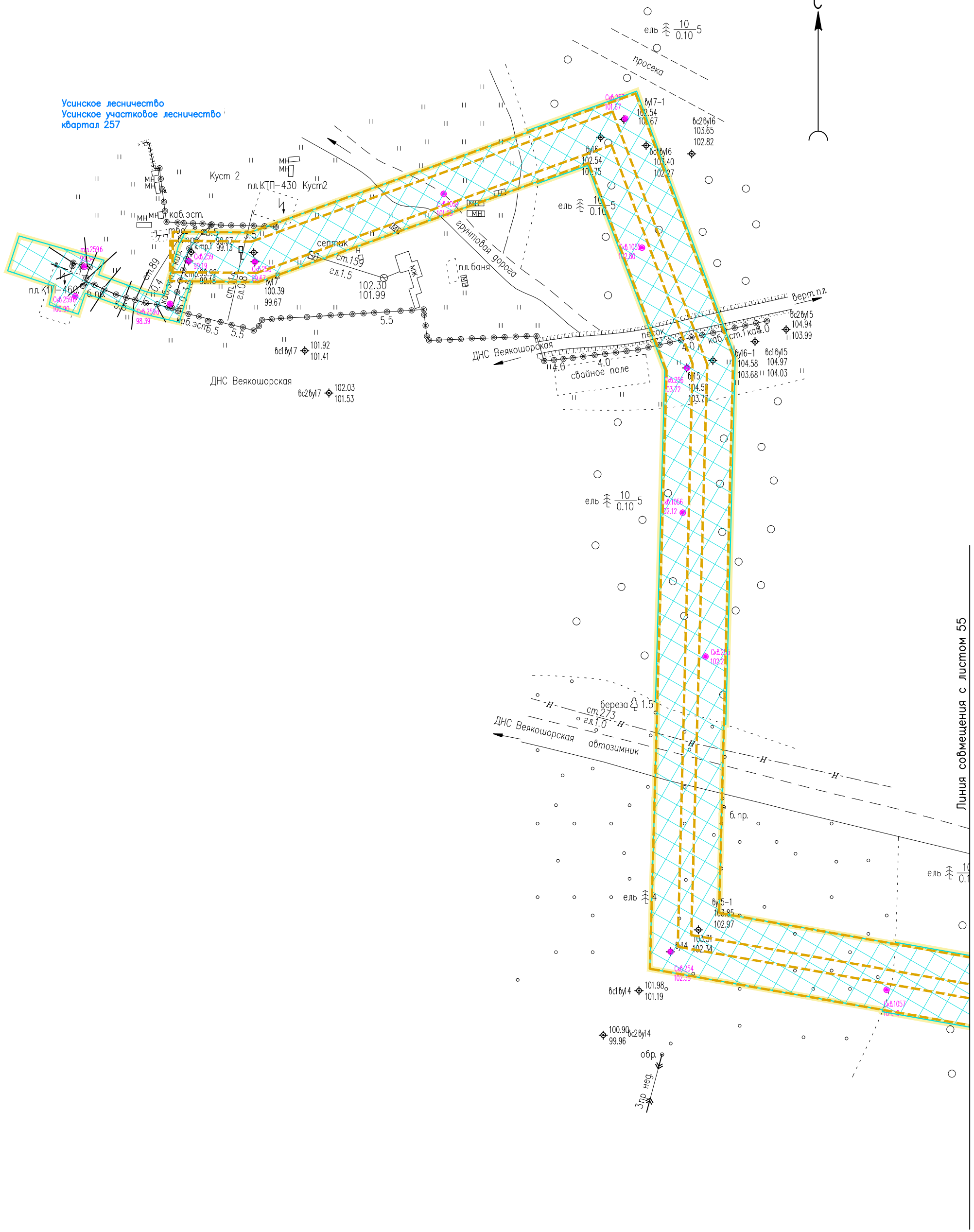
Инв. N° подл. Подпись и дата. Взам. инв. N°

Условные обозначения см. лист 1.

						05784-П-000.000.000-ППТ-02.ГЧЗ			
						Электроснабжение Южной группы месторождений			
Изм.	Кол. Уч.	Лист	№ док.	Подпись	Дата	Раздел 3. Материалы по обоснованию проекта планировки территории	Стация	Лист	Листов
Разраб.				Борисова	17.01.23			55	
Н. контр.				Иванов	17.01.23	Схема границ зон с особыми условиями использования территорий, особо охраняемых природных территорий, лесничеств (1:2000)	000 "ИЦ "Проектор"		
ГИП				Писарев	17.01.23				



Усинское лесничество  
Усинское участковое лесничество  
квартал 257



Инв. № подл. Подпись и дата. Взам. инв. №

Условные обозначения см. лист 1.

					05784-П-000.000.000-ППТ-02.ГЧЗ				
					Электроснабжение Южной группы месторождений				
Изм.	Кол. Уч.	Лист	№ док.	Подпись	Дата				
Разраб.	Борисова			<i>[Signature]</i>	17.01.23	Раздел 3. Материалы по обоснованию проекта планировки территории	Стация	Лист	Листов
								56	
Н. контр.	Иванов			<i>[Signature]</i>	17.01.23	Схема границ зон с особыми условиями использования территорий, особо охраняемых природных территорий, лесничеств (1:2000)	ООО "ИЦ "Проектор"		
ГИП	Лисарев			<i>[Signature]</i>	17.01.23				

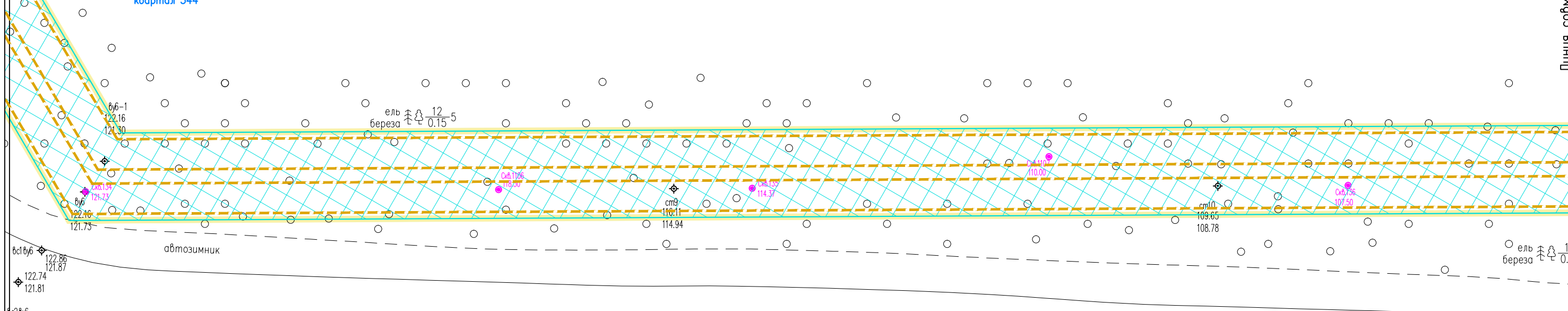
Российская Федерация  
Республика Коми  
МО ГО "Усинск"

С

Линия совмещения с листом 37

Линия совмещения с листом 58

Усинское лесничество  
Усинское участковое лесничество  
квартал 344

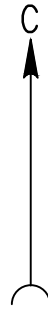


Инв. № подл. Подпись и дата. Взам. инв. №

Условные обозначения см. лист 1.

						05784-П-000.000.000-ППТ-02.ГЧЗ			
						Электроснабжение Южной группы месторождений			
Изм.	Кол. Уч.	Лист	№ док.	Подпись	Дата	Раздел 3. Материалы по обоснованию проекта планировки территории	Стадия	Лист	Листов
Разраб.		Борисова		<i>[Signature]</i>	17.01.23			57	
Н. контр.		Иванов		<i>[Signature]</i>	17.01.23	Схема границ зон с особыми условиями использования территорий, особо охраняемых природных территорий, лесничеств (1:2000)	ООО "ИЦ "Проектор"		
ГИП		Лисарев		<i>[Signature]</i>	17.01.23				

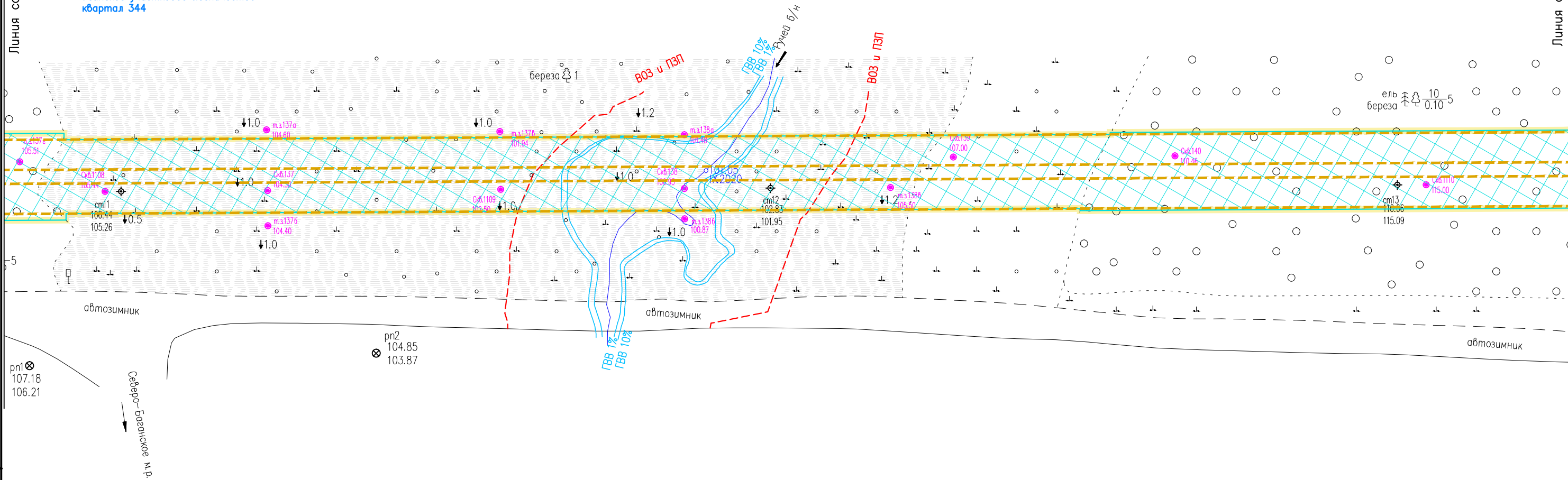




Линия совмещения с листом 57

Усинское лесничество  
Усинское участковое лесничество  
квартал 344

Линия совмещения с листом 59

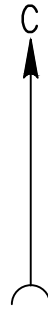


Инв. № подл. Подпись и дата. Взам. инв. №

Условные обозначения см. лист 1.

						05784-П-000.000.000-ППТ-02.ГЧЗ			
						Электроснабжение Южной группы месторождений			
Изм.	Кол. Уч.	Лист	№ док.	Подпись	Дата	Раздел 3. Материалы по обоснованию проекта планировки территории	Стадия	Лист	Листов
Разраб.		Борисова		<i>[Signature]</i>	17.01.23			58	
Н. контр.		Иванов		<i>[Signature]</i>	17.01.23	Схема границ зон с особыми условиями использования территорий, особо охраняемых природных территорий, лесничеств (1:2000)	ООО "ИЦ "Проектор"		
ГИП		Лисарев		<i>[Signature]</i>	17.01.23				

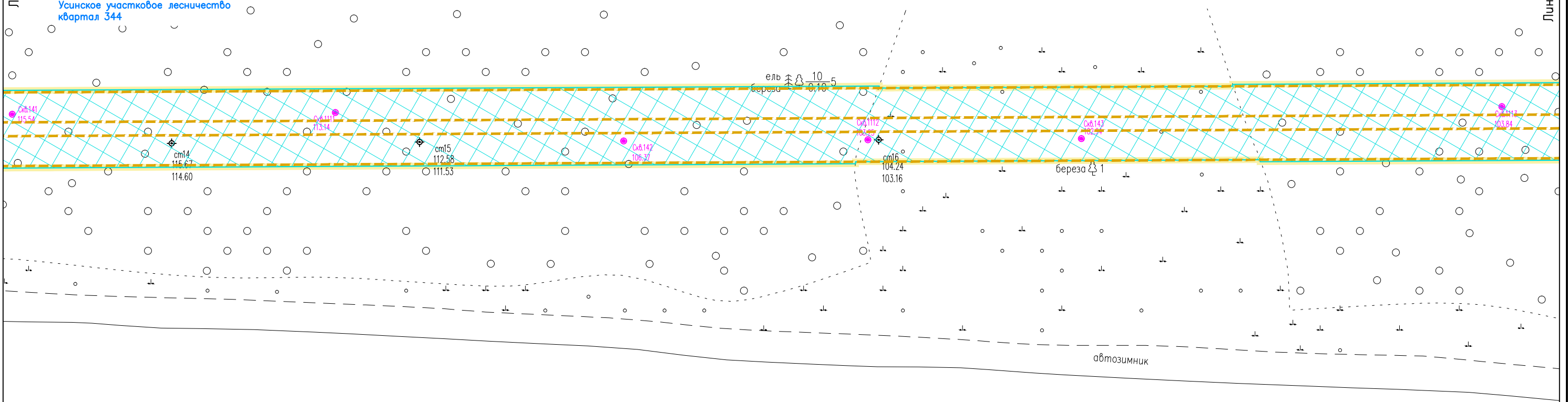
Российская Федерация  
Республика Коми  
МО ГО "Усинск"



Линия со смещением с листом 58

Линия со смещением с листом 60

Усинское лесничество  
Усинское участковое лесничество  
квартал 344



Инв. № подл. Подпись и дата. Взам. инв. №

Условные обозначения см. лист 1.

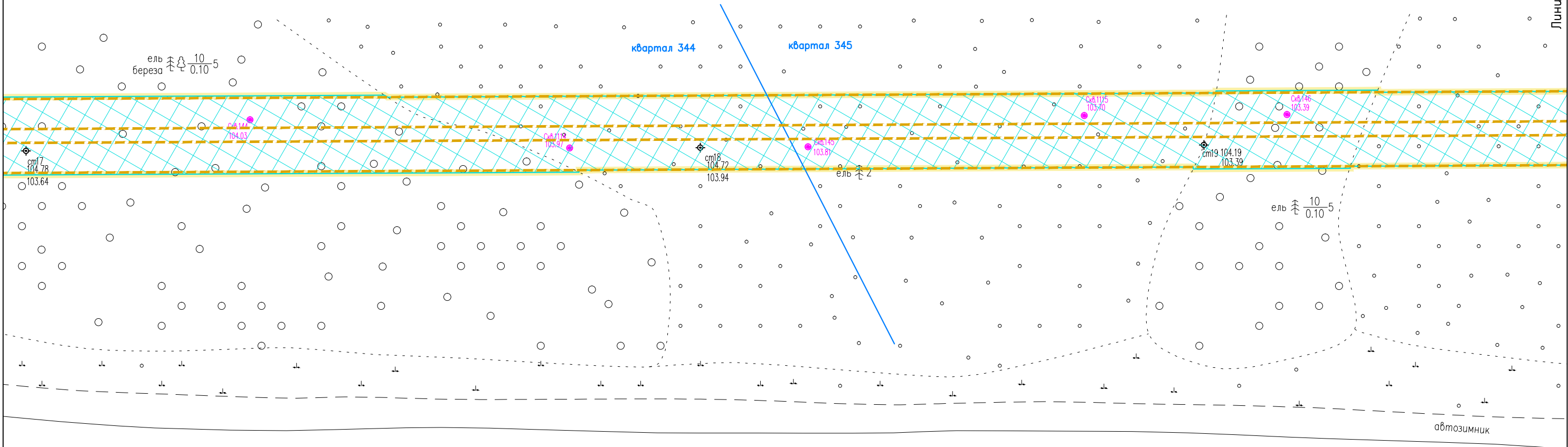
						05784-П-000.000.000-ППТ-02.ГЧЗ			
						Электроснабжение Южной группы месторождений			
Изм.	Кол. Уч.	Лист	№ док.	Подпись	Дата	Раздел 3. Материалы по обоснованию проекта планировки территории	Стадия	Лист	Листов
Разраб.		Борисова		<i>[Signature]</i>	17.01.23			59	
Н. контр.		Иванов		<i>[Signature]</i>	17.01.23	Схема границ зон с особыми условиями использования территорий, особо охраняемых природных территорий, лесничеств (1:2000)	ООО "ИЦ "Проектор"		
ГИП		Писарев		<i>[Signature]</i>	17.01.23		Формат А3		



Линия совмещения с листом 59

Линия совмещения с листом 61

Усинское лесничество  
Усинское участковое лесничество

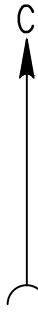


Инв. N° подл. Подпись и дата. Взам. инв. N°

Условные обозначения см. лист 1.

						05784-П-000.000.000-ППТ-02.ГЧЗ			
						Электроснабжение Южной группы месторождений			
Изм.	Кол. Уч.	Лист	№ док.	Подпись	Дата	Раздел 3. Материалы по обоснованию проекта планировки территории	Стадия	Лист	Листов
Разраб.		Борисова		<i>Борисова</i>	17.01.23			60	
Н. контр		Иванов		<i>Иванов</i>	17.01.23	Схема границ зон с особыми условиями использования территорий, особо охраняемых природных территорий, лесничеств (1:2000)	ООО "ИЦ "Проектор"		
ГИП		Лисарев		<i>Лисарев</i>	17.01.23				

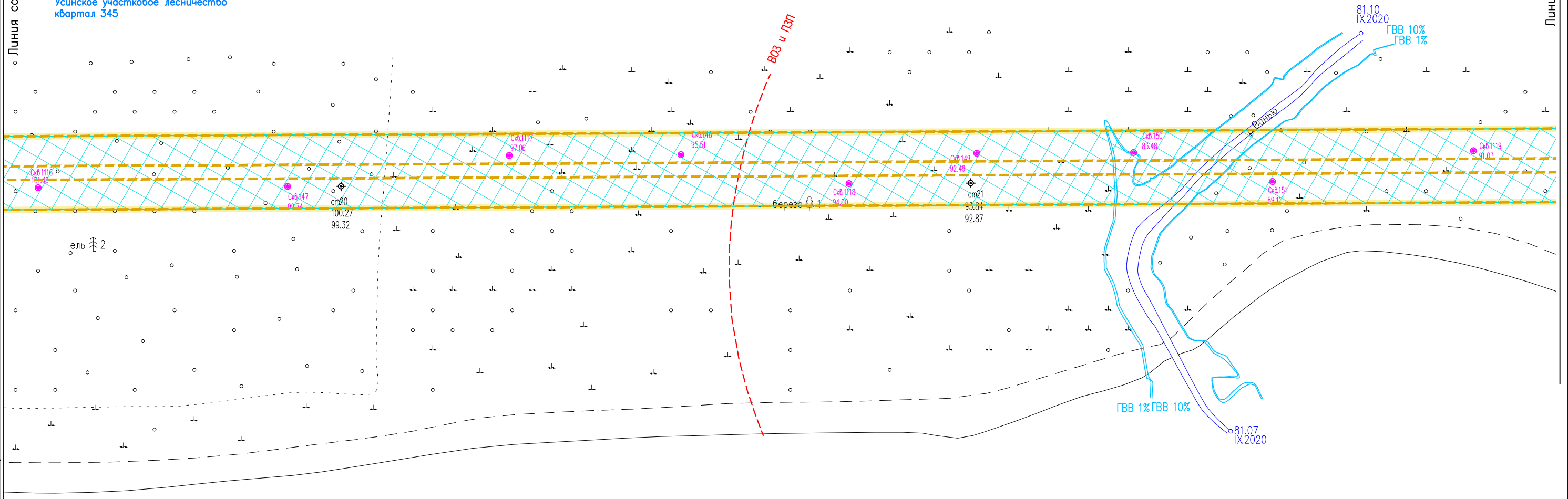
Российская Федерация  
Республика Коми  
МО ГО "Усинск"



Линия соприкосновения с листом 60

Усинское лесничество  
Усинское участковое лесничество  
квартал 345

Линия соприкосновения с листом 62



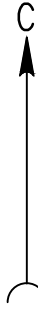
Инв. № подл. Подпись и дата. Взам. инв. №

Условные обозначения см. лист 1.

05784-П-000.000.000-ППТ-02.ГЧЗ					
Электроснабжение Южной группы месторождений					
Изм.	Кол. Уч.	Лист	№ док.	Подпись	Дата
Разраб.	Борисова			<i>Здр</i>	17.01.23
Раздел 3. Материалы по обоснованию проекта планировки территории				Стадия	Лист
					61
Н. контр				Иванов	17.01.23
ГИП				Писарев	17.01.23
Схема границ зон с особыми условиями использования территорий, особо охраняемых природных территорий, лесничеств (1:2000)				ООО "ИЦ "Проектор"	



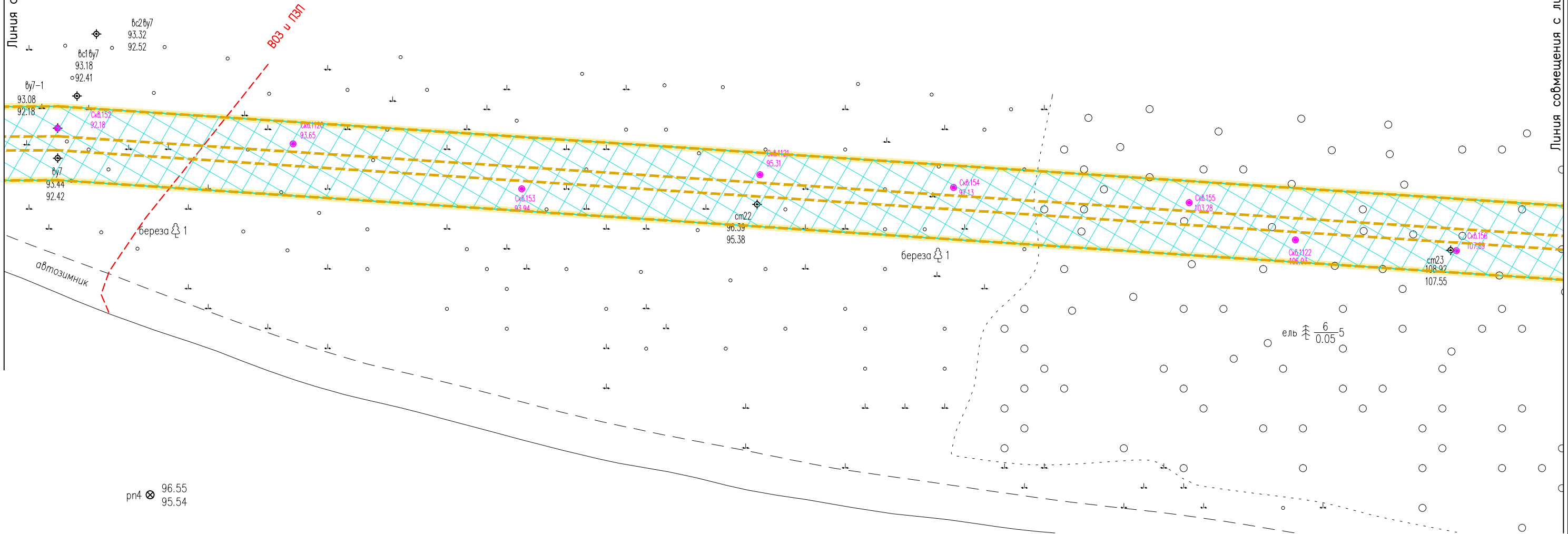
Российская Федерация  
Республика Коми  
МО ГО "Усинск"



Усинское лесничество  
Усинское участковое лесничество  
квартал 345

Линия совмещения с листом 61

Линия совмещения с листом 63

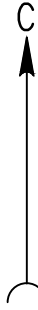


Инв. № подл. Подпись и дата. Взам. инв. №

Условные обозначения см. лист 1.

						05784-П-000.000.000-ППТ-02.ГЧЗ			
						Электроснабжение Южной группы месторождений			
Изм.	Кол. Уч.	Лист	№ док.	Подпись	Дата	Раздел 3. Материалы по обоснованию проекта планировки территории	Стадия	Лист	Листов
Разраб.		Борисова		<i>Zdr</i>	17.01.23			62	
Н. контр.		Иванов		<i>ИИ</i>	17.01.23	Схема границ зон с особыми условиями использования территорий, особо охраняемых природных территорий, лесничеств (1:2000)	000 "ИЦ "Проектор"		
ГИП		Писарев		<i>Писарев</i>	17.01.23				

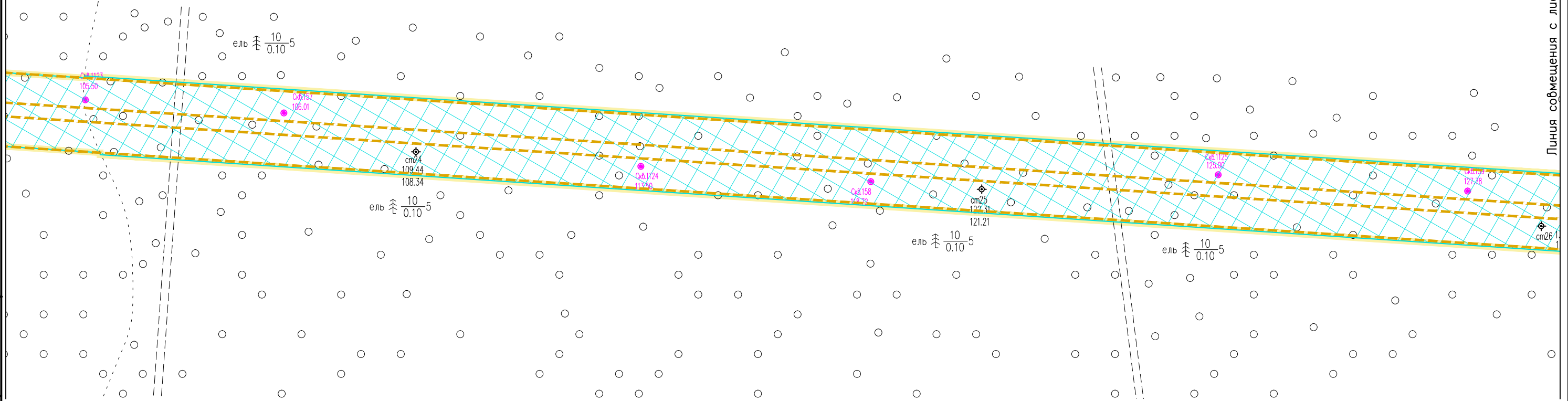
Российская Федерация  
Республика Коми  
МО ГО "Усинск"



Линия совмещения с листом 62

Усинское лесничество  
Усинское участковое лесничество  
квартал 345

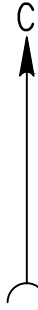
Линия совмещения с листом 64



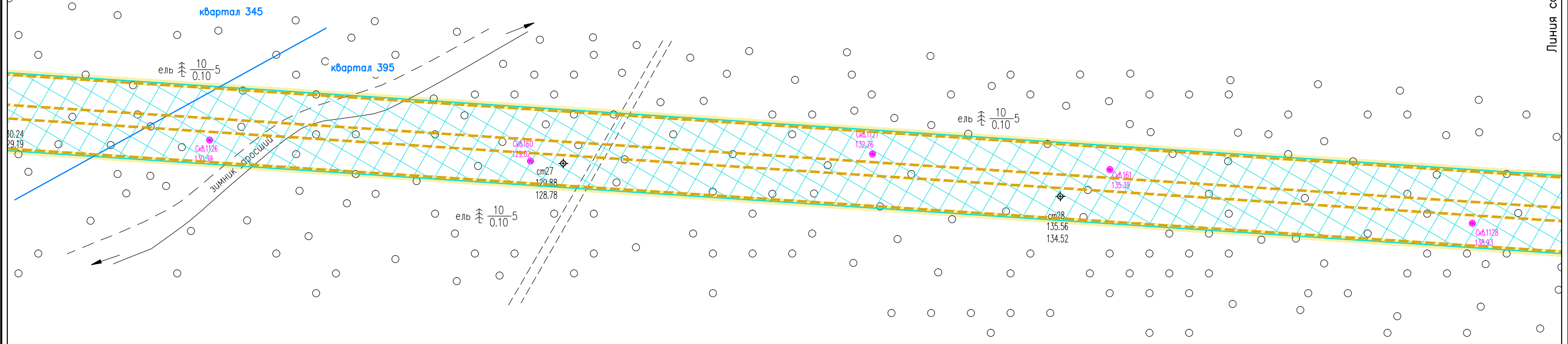
Инв. № подл. Подпись и дата. Взам. инв. №

Условные обозначения см. лист 1.

						05784-П-000.000.000-ППТ-02.ГЧЗ			
						Электроснабжение Южной группы месторождений			
Изм.	Кол. Уч.	Лист	№ док.	Подпись	Дата	Раздел 3. Материалы по обоснованию проекта планировки территории	Стадия	Лист	Листов
Разраб.		Борисова		<i>Здр</i>	17.01.23			63	
Н. контр.		Иванов		<i>ИИ</i>	17.01.23	Схема границ зон с особыми условиями использования территорий, особо охраняемых природных территорий, лесничеств (1:2000)	000 "ИЦ "Проектор"		
ГИП		Писарев		<i>Пис</i>	17.01.23				



Усинское лесничество  
Усинское участковое лесничество



Линия соймещения с листом 63

Линия соймещения с листом 65

Инв. N° подл	Подпись и дата	Взам.	инв. N°

Условные обозначения см. лист 1.

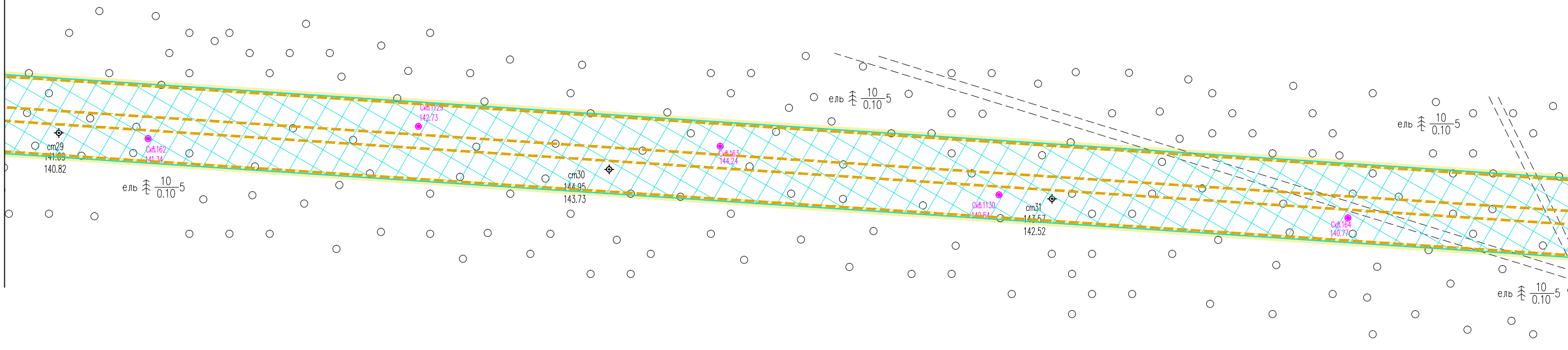
05784-П-000.000.000-ППТ-02.ГЧЗ					
Электроснабжение Южной группы месторождений					
Изм.	Кол.Уч	Лист	N док	Подпись	Дата
Разраб.	Борисова			<i>Zdr</i>	17.01.23
Раздел 3. Материалы по обоснованию проекта планировки территории				Стадия	Лист
					64
Н. контр				Иванов	17.01.23
ГИП				Писарев	17.01.23
Схема границ зон с особыми условиями использования территорий, особо охраняемых природных территорий, лесничеств (1:2000)				ООО "ИЦ "Проектор"	



Линия совмещения с листом 64

Усинское лесничество  
Усинское участковое лесничество  
квартал 395

Линия совмещения с листом 66



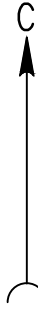
Инв. № подл. Подпись и дата. Взам. инв. №

Условные обозначения см. лист 1.

						05784-П-000.000.000-ППТ-02.ГЧЗ			
						Электроснабжение Южной группы месторождений			
Изм.	Кол. Уч.	Лист	№ док	Подпись	Дата	Раздел 3. Материалы по обоснованию проекта планировки территории	Стадия	Лист	Листов
Разраб.		Борисова		<i>Zp</i>	17.01.23			65	
Н. контр	Иванов			<i>ИИ</i>	17.01.23	Схема границ зон с особыми условиями использования территорий, особо охраняемых природных территорий, лесничеств (1:2000)	000 "ИЦ "Проектор"		
ГИП	Писарев			<i>Пис</i>	17.01.23				



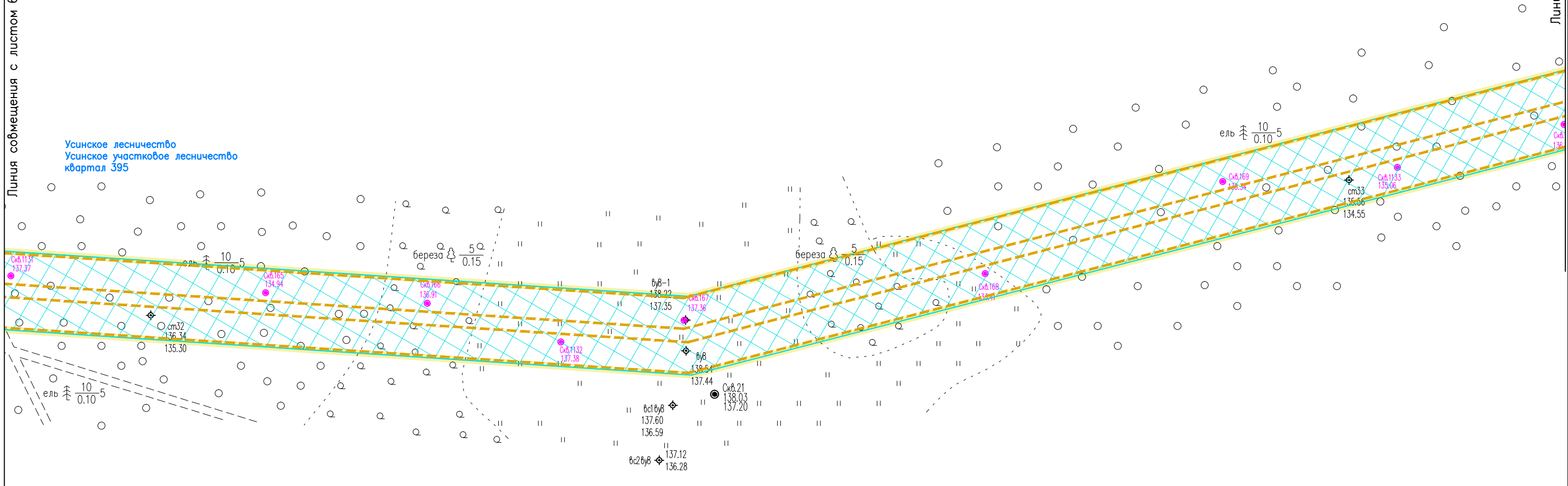
Российская Федерация  
Республика Коми  
МО ГО "Усинск"



Линия совмещения с листом 65

Линия совмещения с листом 67

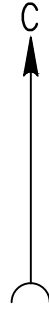
Усинское лесничество  
Усинское участковое лесничество  
квартал 395



Инв. № подл. Подпись и дата. Взам. инв. №

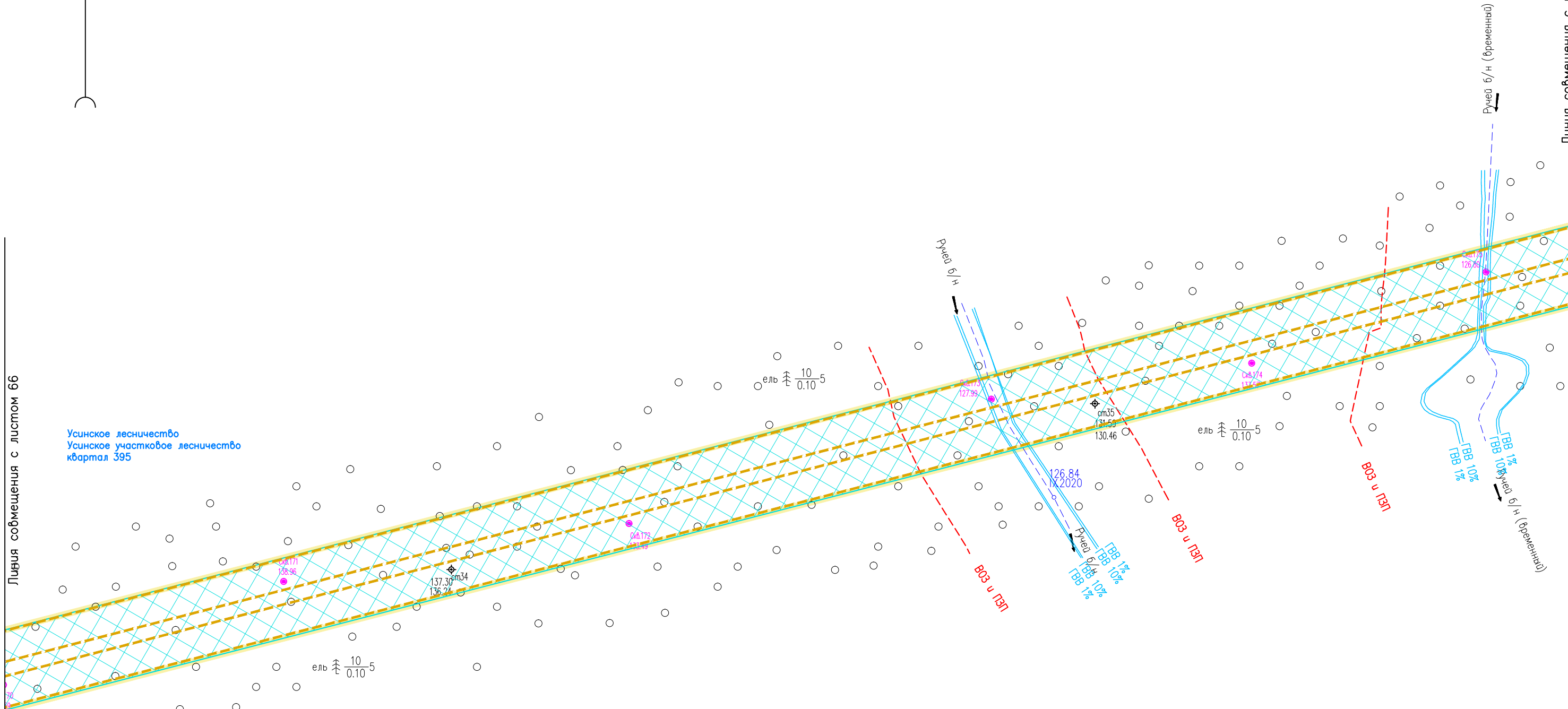
Условные обозначения см. лист 1.

						05784-П-000.000.000-ППТ-02.ГЧЗ			
						Электроснабжение Южной группы месторождений			
Изм.	Кол. Уч.	Лист	№ док	Подпись	Дата	Раздел 3. Материалы по обоснованию проекта планировки территории	Стадия	Лист	Листов
Разраб.		Борисова		<i>Zdr</i>	17.01.23			66	
Н. контр		Иванов		<i>ИИ</i>	17.01.23	Схема границ зон с особыми условиями использования территорий, особо охраняемых природных территорий, лесничеств (1:2000)	000 "ИЦ "Проектор"		
ГИП		Писарев		<i>Писарев</i>	17.01.23				



Линия совмещения с листом 66

Усинское лесничество  
Усинское участковое лесничество  
квартал 395



Линия совмещения с листом 68

Инв. № подл. Подпись и дата. Взам. инв. №

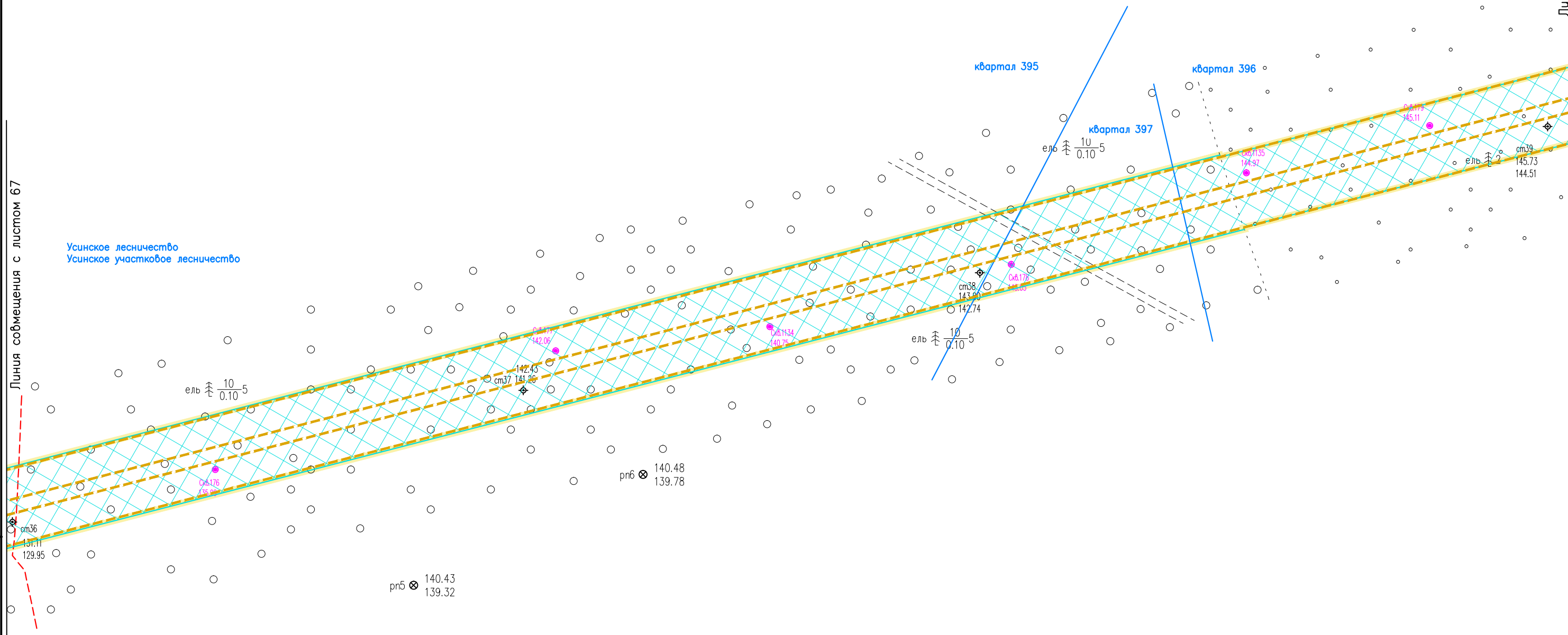
Условные обозначения см. лист 1.

						05784-П-000.000.000-ППТ-02.ГЧЗ			
						Электроснабжение Южной группы месторождений			
Изм.	Кол. Уч.	Лист	№ док	Подпись	Дата	Раздел 3. Материалы по обоснованию проекта планировки территории	Стадия	Лист	Листов
Разраб.		Борисова		<i>Здр</i>	17.01.23			67	
Н. контр		Иванов		<i>ИИ</i>	17.01.23	Схема границ зон с особыми условиями использования территорий, особо охраняемых природных территорий, лесничеств (1:2000)	000 "ИЦ "Проектор"		
ГИП		Писарев		<i>Пис</i>	17.01.23		Формат А3		



Линия совмещения с листом 67

Усинское лесничество  
Усинское участковое лесничество

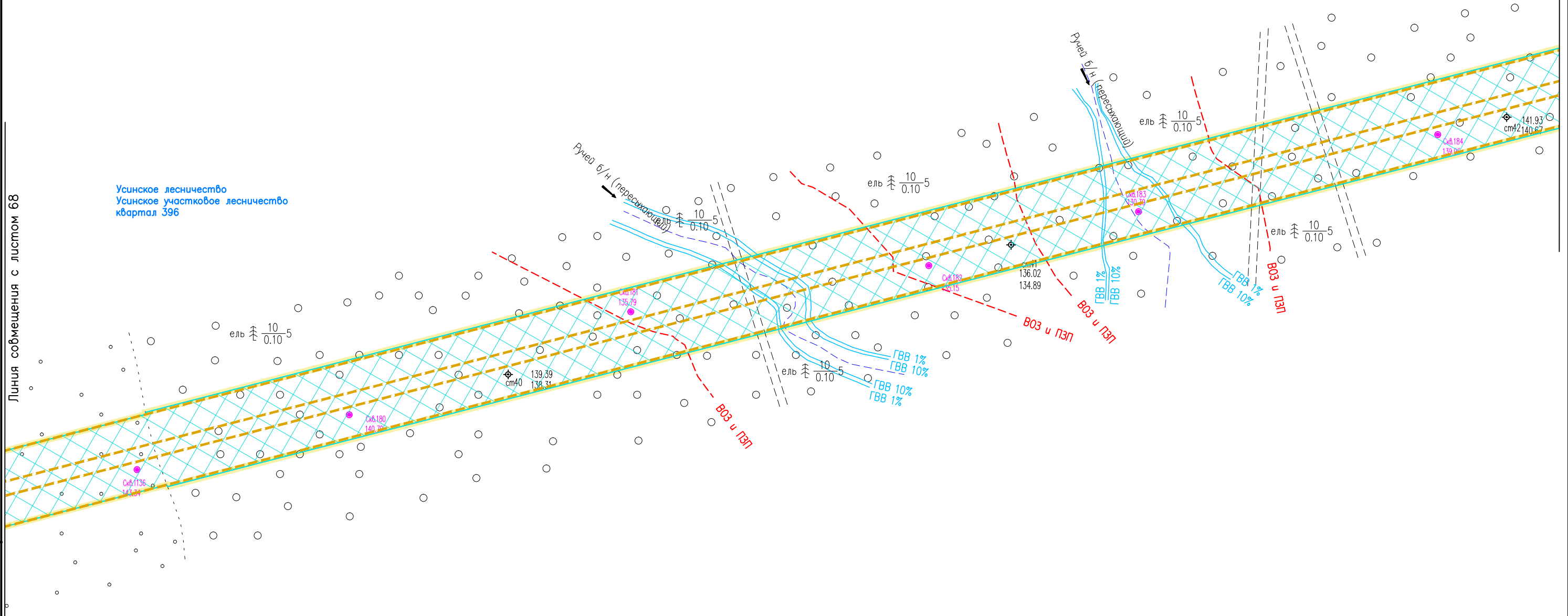
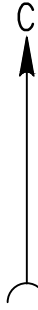


Линия совмещения с листом 69

Инв. № подл  
Подпись и дата  
Взам. инв. №

						05784-П-000.000.000-ППТ-02.ГЧЗ			
						Электроснабжение Южной группы месторождений			
Изм.	Кол. Уч	Лист	№ док	Подпись	Дата	Раздел 3. Материалы по обоснованию проекта планировки территории	Стадия	Лист	Листов
Разраб.		Борисова		<i>[Signature]</i>	17.01.23			68	
Н. контр		Иванов		<i>[Signature]</i>	17.01.23	Схема границ зон с особыми условиями использования территорий, особо охраняемых природных территорий, лесничеств (1:2000)	ООО "ИЦ "Проектор"		
ГИП		Писарев		<i>[Signature]</i>	17.01.23				

Условные обозначения см. лист 1.



Усинское лесничество  
Усинское участковое лесничество  
квартал 396

Линия совмещения с листом 68

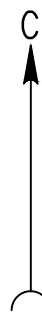
Инв. N° подл.	Подпись и дата	Взам. инв. N°

Условные обозначения см. лист 1.

05784-П-000.000.000-ППТ-02.ГЧЗ					
Электроснабжение Южной группы месторождений					
Изм.	Кол. Уч.	Лист	№ док	Подпись	Дата
Разраб.	Борисова			<i>Здр</i>	17.01.23
Раздел 3. Материалы по обоснованию проекта планировки территории				Стадия	Лист
					69
Н. контр				Иванов	17.01.23
ГИП				Писарев	17.01.23
Схема границ зон с особыми условиями использования территорий, особо охраняемых природных территорий, лесничеств (1:2000)				ООО "ИЦ "Проектор"	



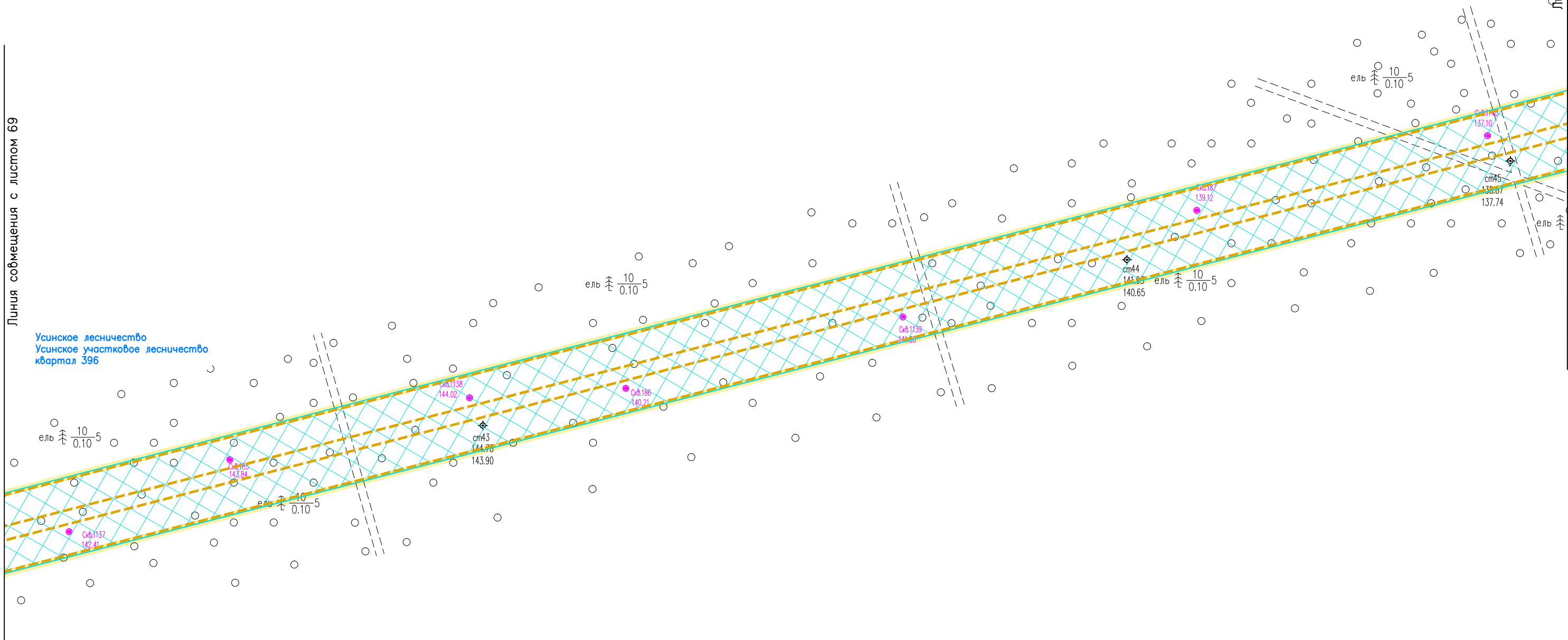
Российская Федерация  
Республика Коми  
МО ГО "Усинск"



Линия совмещения с листом 71

Линия совмещения с листом 69

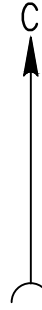
Усинское лесничество  
Усинское участковое лесничество  
квартал 396



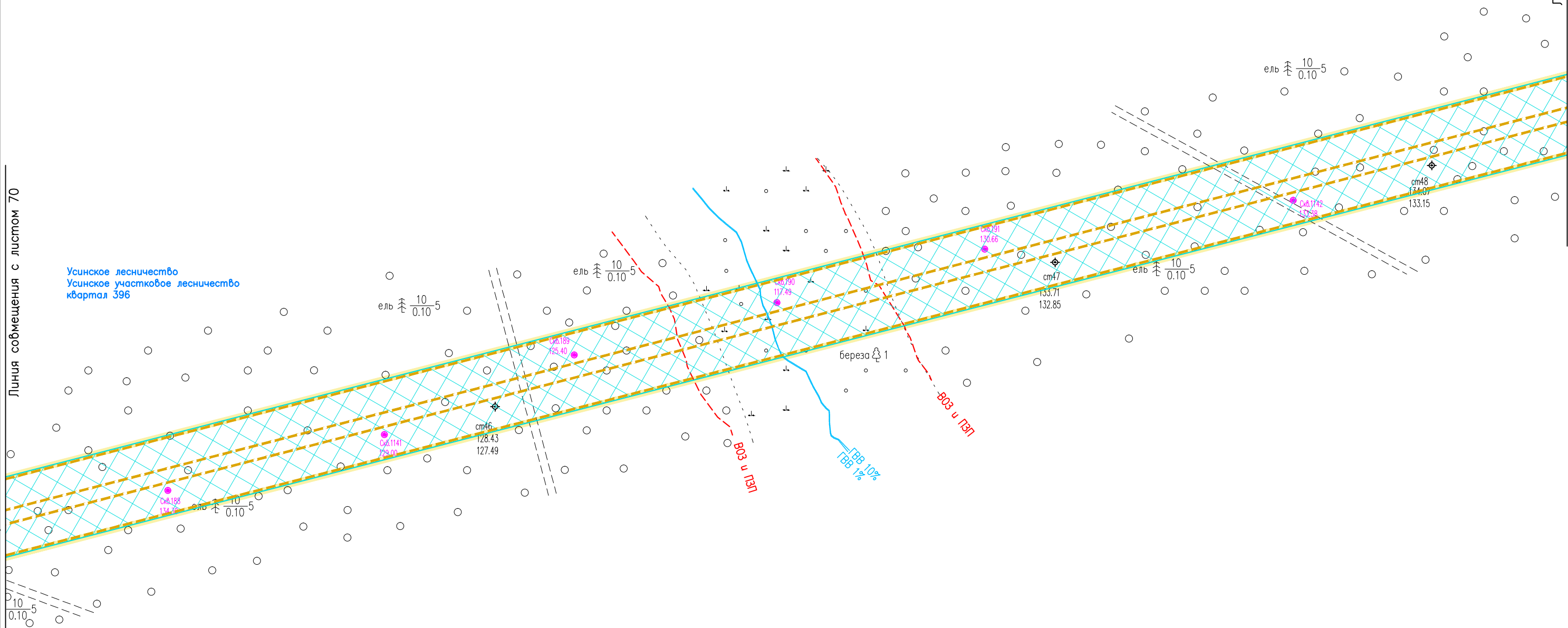
Инв. N° подл. Подпись и дата. Взам. инв. N°

Условные обозначения см. лист 1.

						05784-П-000.000.000-ППТ-02.ГЧЗ			
						Электроснабжение Южной группы месторождений			
Изм.	Кол. Уч.	Лист	N док	Подпись	Дата	Раздел 3. Материалы по обоснованию проекта планировки территории	Стадия	Лист	Листов
Разраб.		Борисова		<i>Zdr</i>	17.01.23			70	
Н. контр		Иванов		<i>Иванов</i>	17.01.23	Схема границ зон с особыми условиями использования территорий, особо охраняемых природных территорий, лесничеств (1:2000)	000 "ИЦ "Проектор"		
ГИП		Писарев		<i>Писарев</i>	17.01.23		Формат А3		



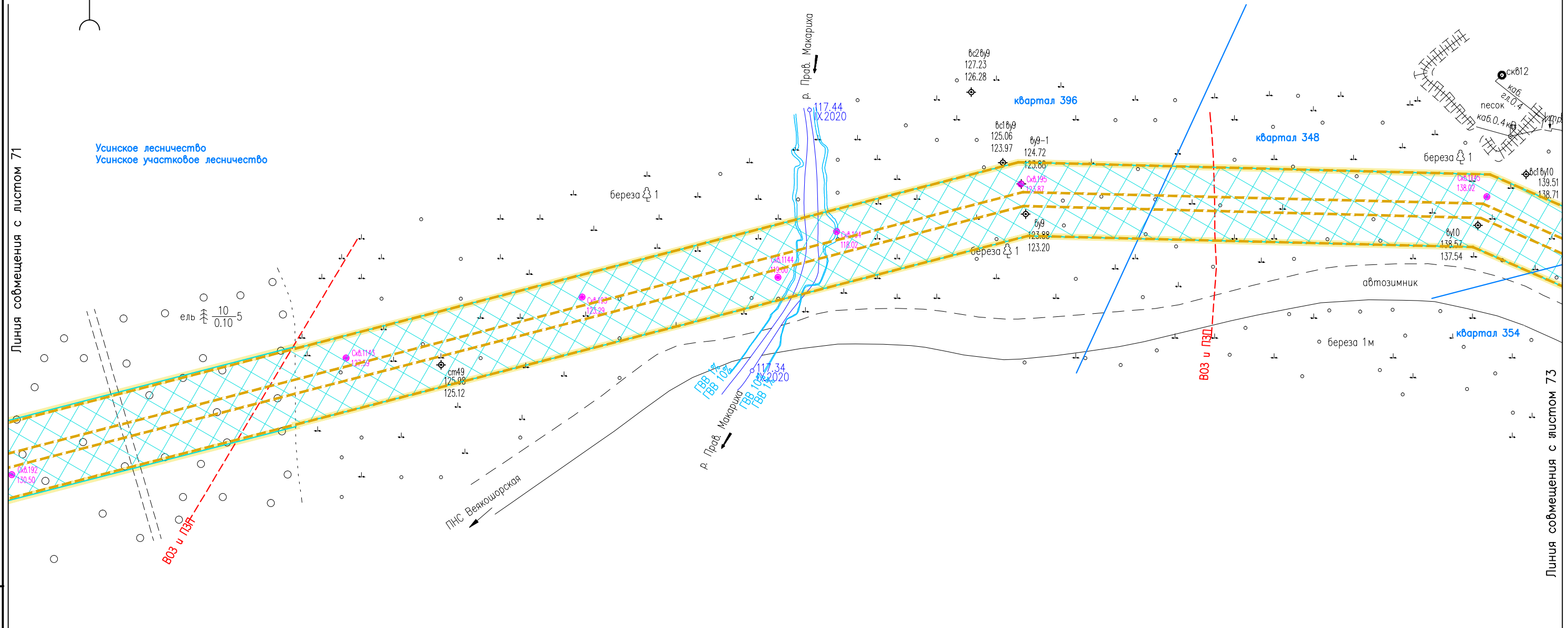
Усинское лесничество  
Усинское участковое лесничество  
квартал 396



Инв. N° подл. Подпись и дата  
Взам. инв. N°

Условные обозначения см. лист 1.

						05784-П-000.000.000-ППТ-02.ГЧЗ			
						Электроснабжение Южной группы месторождений			
Изм.	Кол. Уч.	Лист	N док	Подпись	Дата	Раздел 3. Материалы по обоснованию проекта планировки территории	Стадия	Лист	Листов
Разраб.		Борисова		<i>Здр</i>	17.01.23			71	
Н. контр		Иванов		<i>ИИ</i>	17.01.23	Схема границ зон с особыми условиями использования территорий, особо охраняемых природных территорий, лесничеств (1:2000)	000 "ИЦ "Проектор"		
ГИП		Писарев		<i>Пис</i>	17.01.23				

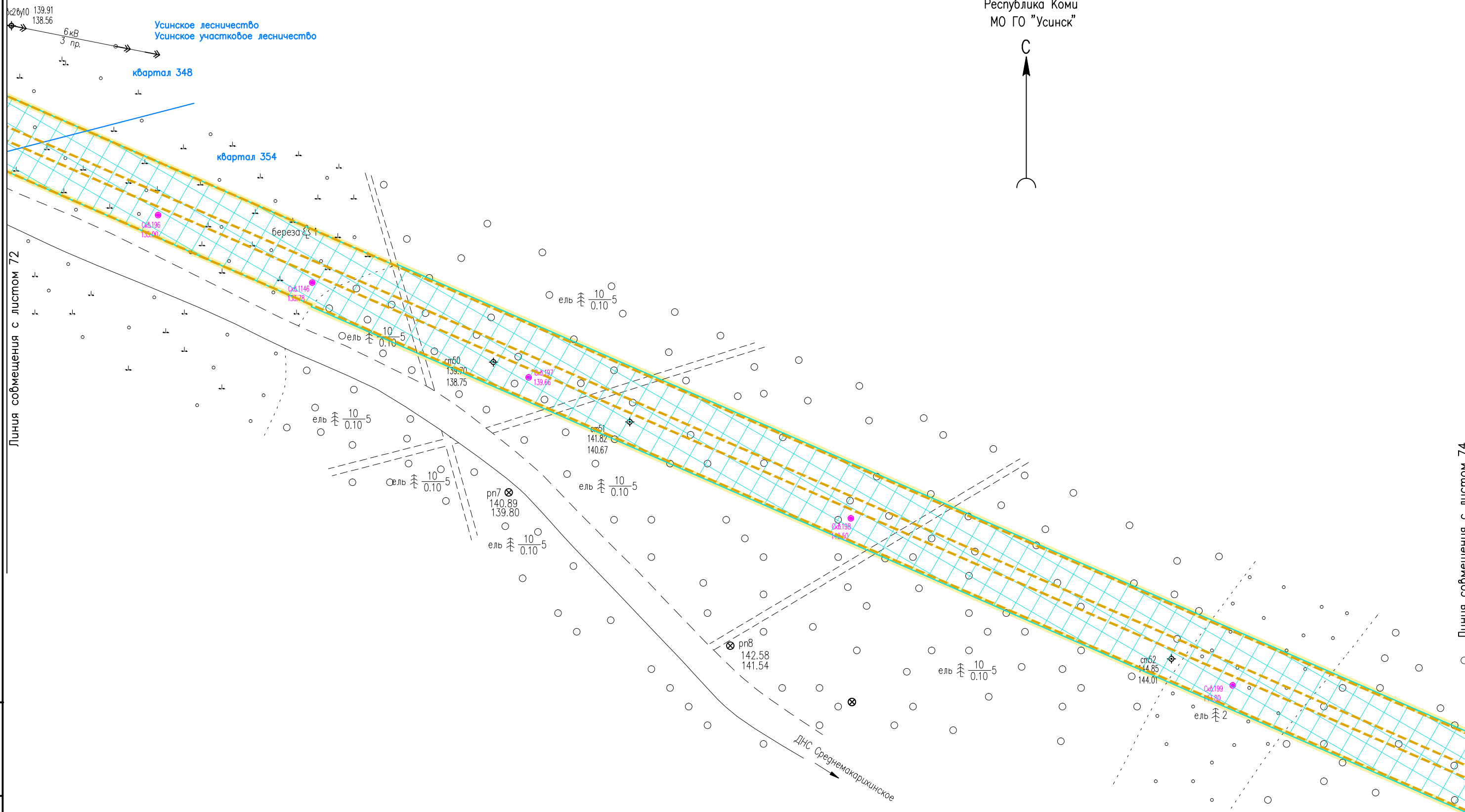


Инв. N° подл. Подпись и дата. Взам. инв. N°

Условные обозначения см. лист 1.

05784-П-000.000.000-ППТ-02.ГЧЗ					
Электроснабжение Южной группы месторождений					
Изм.	Кол. Уч.	Лист	№ док.	Подпись	Дата
Разраб.	Борисова			<i>Лр</i>	17.01.23
Раздел 3. Материалы по обоснованию проекта планировки территории				Стадия	Лист
					72
Н. контр				Иванов	17.01.23
ГИП				Писарев	17.01.23
Схема границ зон с особыми условиями использования территорий, особо охраняемых природных территорий, лесничеств (1:2000)				ООО "ИЦ "Проектор"	
Формат А3					

Российская Федерация  
Республика Коми  
МО ГО "Усинск"



Инв. N° подл. Подпись и дата. Взам. инв. N°

Условные обозначения см. лист 1.

						05784-П-000.000.000-ППТ-02.ГЧЗ				
						Электроснабжение Южной группы месторождений				
Изм.	Кол. Уч.	Лист	№ док.	Подпись	Дата	Раздел 3. Материалы по обоснованию проекта планировки территории		Стадия	Лист	Листов
									73	
Н. контр.	Иванов				17.01.23	Схема границ зон с особыми условиями использования территорий, особо охраняемых природных территорий, лесничеств (1:2000)		ООО "ИЦ "Проектор"		
ГИП	Писарев				17.01.23					

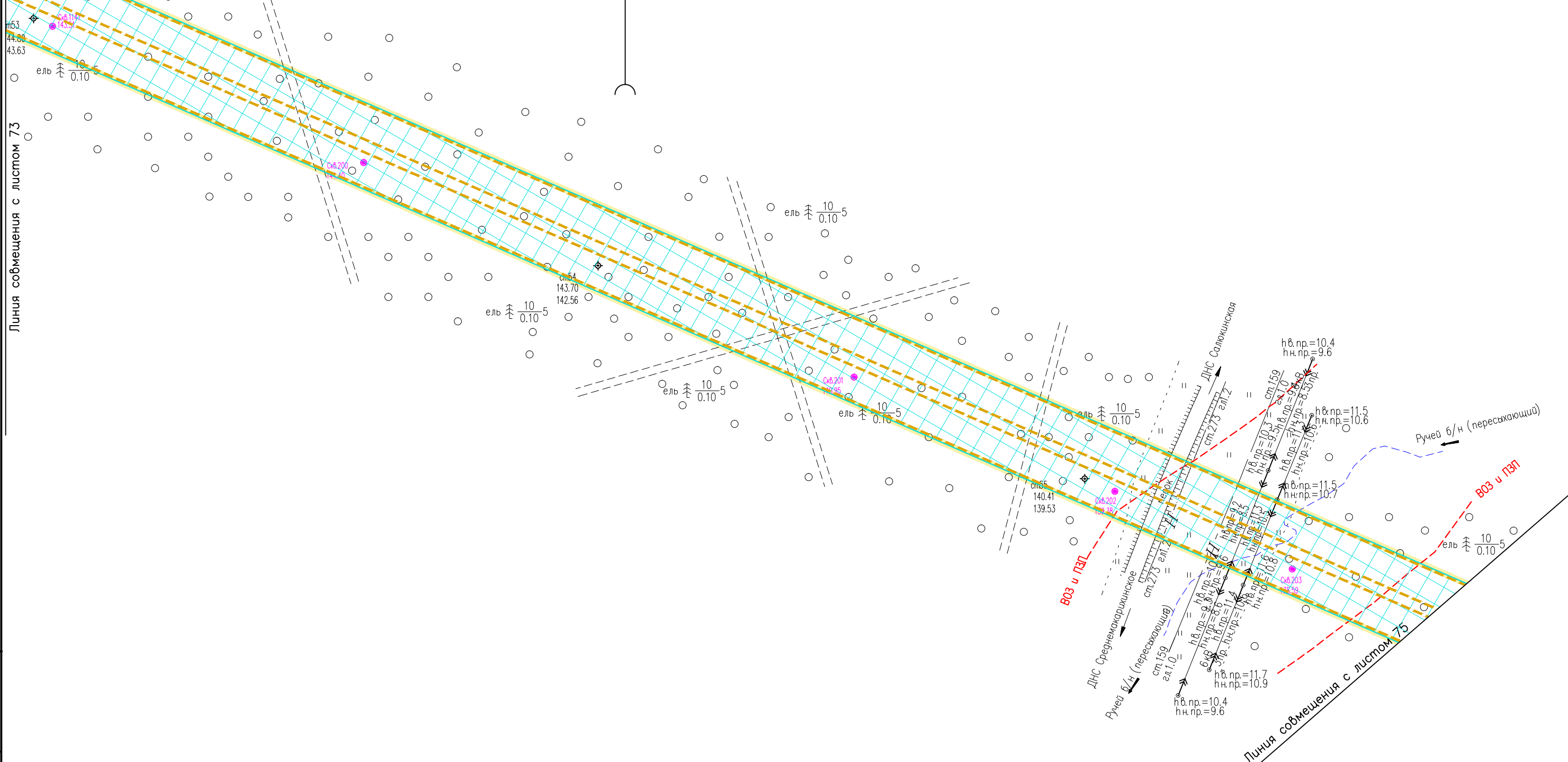


Российская Федерация  
Республика Коми  
МО ГО "Усинск"



Усинское лесничество  
Усинское участковое лесничество  
квартал 354

Линия совмещения с листом 73



Инв. N° подл. Подпись и дата  
Взам. инв. N°

Условные обозначения см. лист 1.

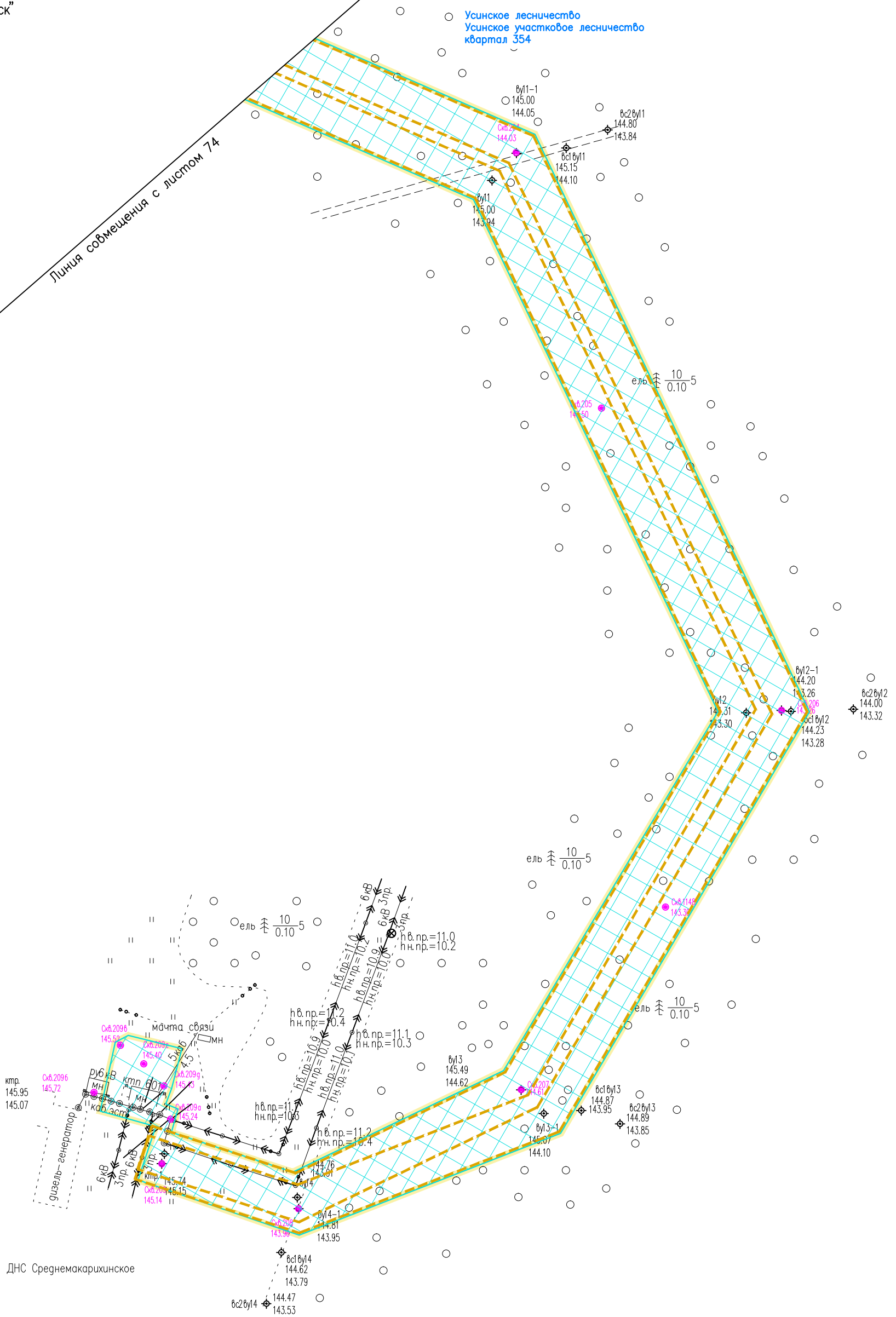
						05784-П-000.000.000-ППТ-02.ГЧЗ		
						Электроснабжение Южной группы месторождений		
Изм.	Кол. Уч.	Лист	№ док.	Подпись	Дата	Раздел 3. Материалы по обоснованию проекта планировки территории		
						Стадия	Лист	Листов
Разраб.		Борисова		<i>Zdr</i>	17.01.23		74	
Н. контр.		Иванов		<i>ИИ</i>	17.01.23	000 "ИЦ "Проектор"		
ГИП		Писарев		<i>Писарев</i>	17.01.23	Схема границ зон с особыми условиями использования территорий, особо охраняемых природных территорий, лесничеств (1:2000)		

Российская Федерация  
Республика Коми  
МО ГО "Усинск"



Линия совмещения с листом 74

Усинское лесничество  
Усинское участковое лесничество  
квартал 354



ДНС Среднемакарихинское

Инв. № подл. Подпись и дата. Взам. инв. №

Изм.	Кол. УЧ	Лист	№ док	Подпись	Дата
Разраб.	Борисова			<i>[Signature]</i>	17.01.23
Н. контр	Иванов			<i>[Signature]</i>	17.01.23
ГИП	Лисарев			<i>[Signature]</i>	17.01.23

05784-П-000.000.000-ППТ-02.ГЧЗ

Электроснабжение Южной группы месторождений

Раздел 3. Материалы по обоснованию проекта планировки территории


Стадия	Лист	Листов
	75	

Схема границ зон с особыми условиями использования территорий, особо охраняемых природных территорий, лесничеств (1:2000)

ООО "ИЦ "Проектор"

Условные обозначения см. лист 1.

Российская Федерация  
Республика Коми  
МО ГО "Усинск"



Инв. N° подл. Подпись и дата. Взам. инв. N°


Условные обозначения см. лист 1.

					05784-П-000.000.000-ППТ-02.ГЧЗ					
					Электроснабжение Южной группы месторождений					
Изм.	Кол.	Уч.	Лист	N док.	Подпись	Дата	Раздел 3. Материалы по обоснованию проекта планировки территории	Стадия	Лист	Листов
Разраб.					Борисова	17.01.23				76
					Схема границ зон с особыми условиями использования территорий, особо охраняемых природных территорий, лесничеств (1:2000)			ООО "ИЦ "Проектор"		
					Н. контр					
					Иванов					
					Лисарев					
					17.01.23					
					17.01.23					

Российская Федерация  
Республика Коми  
МО ГО "Усинск"



Усинское лесничество  
Усинское участковое лесничество



Инв. № подл. Подпись и дата. Взам. инв. №

Условные обозначения см. лист 1.


					05784-П-000.000.000-ППТ-02.ГЧЗ				
					Электроснабжение Южной группы месторождений				
Изм.	Кол. Уч.	Лист	№ док.	Подпись	Дата	Раздел 3. Материалы по обоснованию проекта планировки территории	Стадия	Лист	Листов
Разраб.		Борисова		<i>[Signature]</i>	17.01.23			77	
Н. контр.		Иванов		<i>[Signature]</i>	17.01.23	Схема границ зон с особыми условиями использования территорий, особо охраняемых природных территорий, лесничеств (1:2000)	ООО "ИЦ "Проектор"		
ГИП		Лисарев		<i>[Signature]</i>	17.01.23				



Российская Федерация  
Республика Коми  
МО ГО "Усинск"



Усинское лесничество  
Усинское участковое лесничество  
квартал 393



Инв. № подл. Подпись и дата. Взам. инв. №

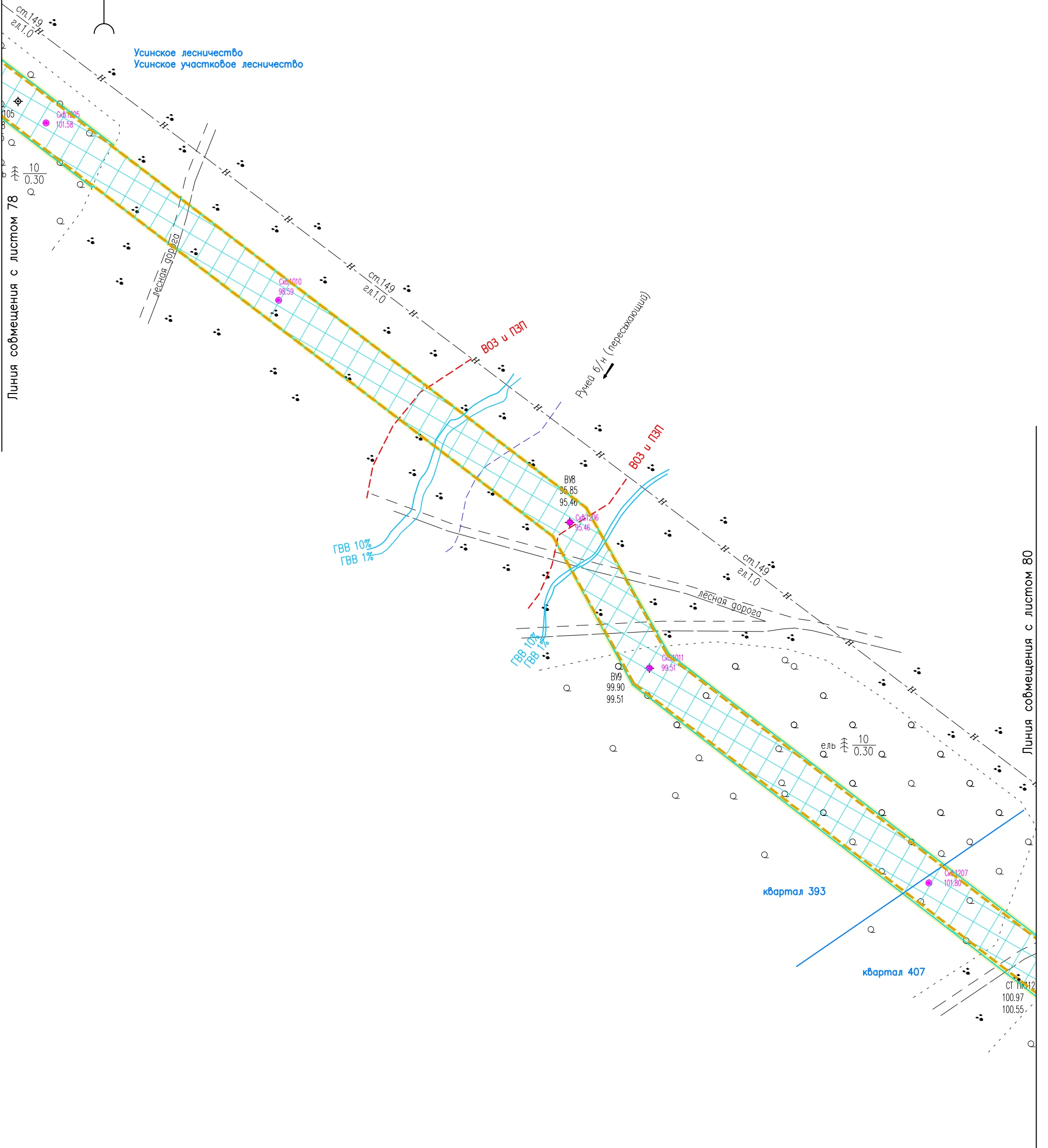
Условные обозначения см. лист 1.

					05784-П-000.000.000-ППТ-02.ГЧЗ				
					Электроснабжение Южной группы месторождений				
Изм.	Кол. Уч	Лист	№ док	Подпись	Дата	Раздел 3. Материалы по обоснованию проекта планировки территории	Стадия	Лист	Листов
Разраб.		Борисова		<i>[Signature]</i>	17.01.23			78	
Н. контр		Иванов		<i>[Signature]</i>	17.01.23	Схема границ зон с особыми условиями использования территорий, особо охраняемых природных территорий, лесничеств (1:2000)	ООО "ИЦ "Проектор"		
ГИП		Лисарев		<i>[Signature]</i>	17.01.23				

Российская Федерация  
Республика Коми  
МО ГО "Усинск"



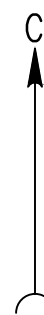
Усинское лесничество  
Усинское участковое лесничество



Инв. № подл. Подпись и дата. Взам. инв. №

Условные обозначения см. лист 1.

					05784-П-000.000.000-ППТ-02.ГЧЗ				
					Электроснабжение Южной группы месторождений				
Изм.	Кол. Уч.	Лист	№ док.	Подпись	Дата	Раздел 3. Материалы по обоснованию проекта планировки территории	Стадия	Лист	Листов
Разраб.		Борисова		<i>[Signature]</i>	17.01.23			79	
Н. контр.		Иванов		<i>[Signature]</i>	17.01.23	Схема границ зон с особыми условиями использования территорий, особо охраняемых природных территорий, лесничеств (1:2000)	ООО "ИЦ "Проектор"		
ГИП		Лисарев		<i>[Signature]</i>	17.01.23				



Усинское лесничество  
Усинское участковое лесничество  
квартал 407



Линия совмещения с листом 79


Линия совмещения с листом 81

Инв. № подл.	Подпись и дата	инв. №

Условные обозначения см. лист 1.

05784-П-000.000.000-ППТ-02.ГЧЗ									
Электроснабжение Южной группы месторождений									
Изм.	Кол. Уч	Лист	№ док	Подпись	Дата	Раздел 3. Материалы по обоснованию проекта планировки территории	Стация	Лист	Листов
Разраб.	Борисова	2/2	17.01.23					80	
Н. контр	Иванов		17.01.23			Схема границ зон с особыми условиями использования территорий, особо охраняемых природных территорий, лесничеств (1:2000)	ООО "ИЦ "Проектор"		
ГИП	Лисарев		17.01.23				Формат А3		

Российская Федерация  
Республика Коми  
МО ГО "Усинск"



Инв. № подл. Подпись и дата. Взам. инв. №

Условные обозначения см. лист 1.

Изм.	Кол. Уч	Лист	№ док	Подпись	Дата
Разраб.	Борисова			<i>[Signature]</i>	17.01.23
Н. контр	Иванов			<i>[Signature]</i>	17.01.23
ГИП	Лисарев			<i>[Signature]</i>	17.01.23

05784-П-000.000.000-ППТ-02.ГЧЗ

Электроснабжение Южной группы месторождений

Раздел 3. Материалы по обоснованию проекта планировки территории

Стадия	Лист	Листов
	81	

Схема границ зон с особыми условиями использования территорий, особо охраняемых природных территорий, лесничеств (1:2000)

ООО "ИЦ "Проектор"

Формат А3

Линия совмещения с листом 80



Российская Федерация  
Республика Коми  
МО ГО "Усинск"

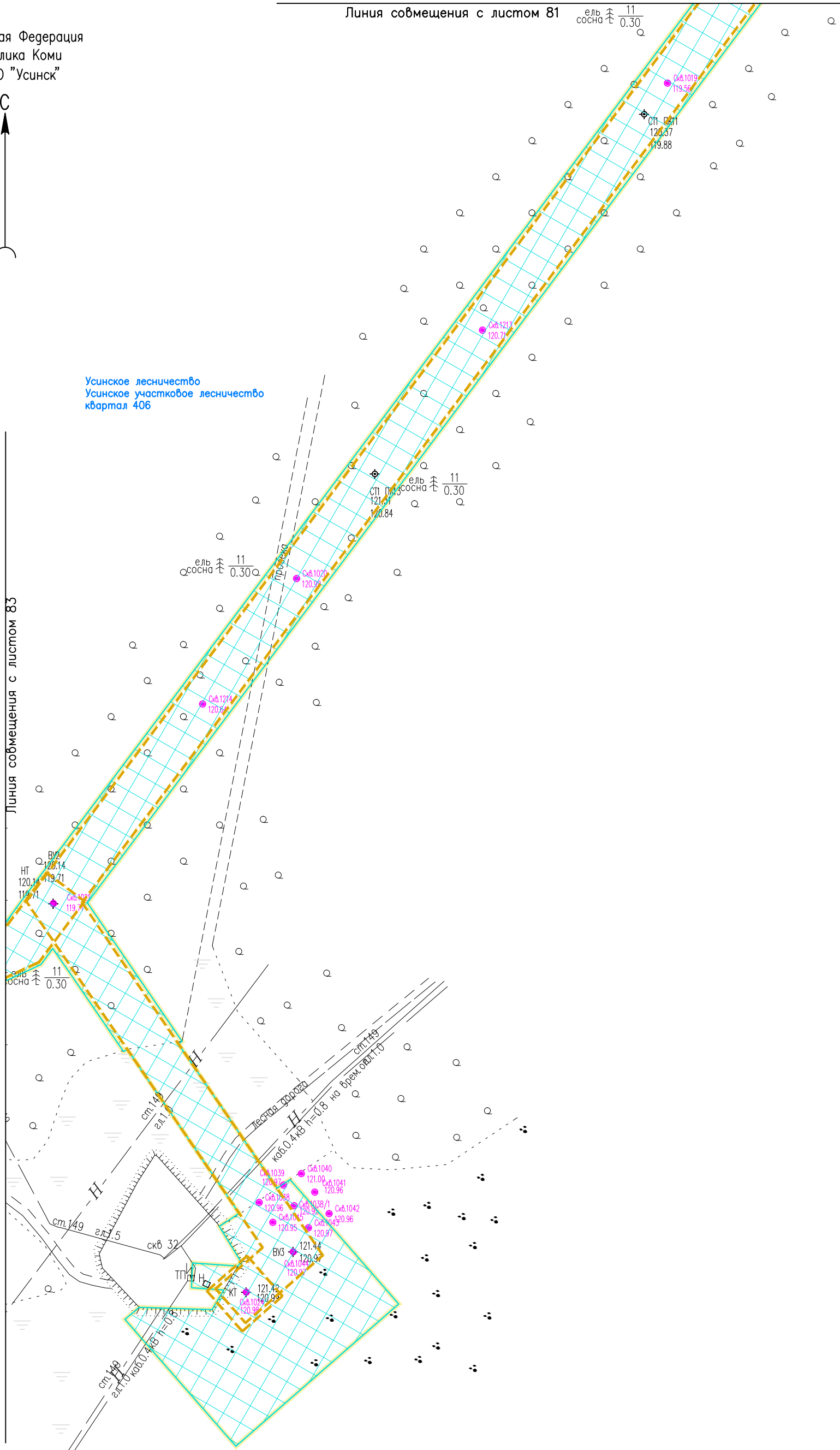


Линия совмещения с листом 81

ель 11  
сосна 0.30

Усинское лесничество  
Усинское участковое лесничество  
квартал 406

Линия совмещения с листом 83



Инв. № подл. Подпись и дата. Взам. инв. №

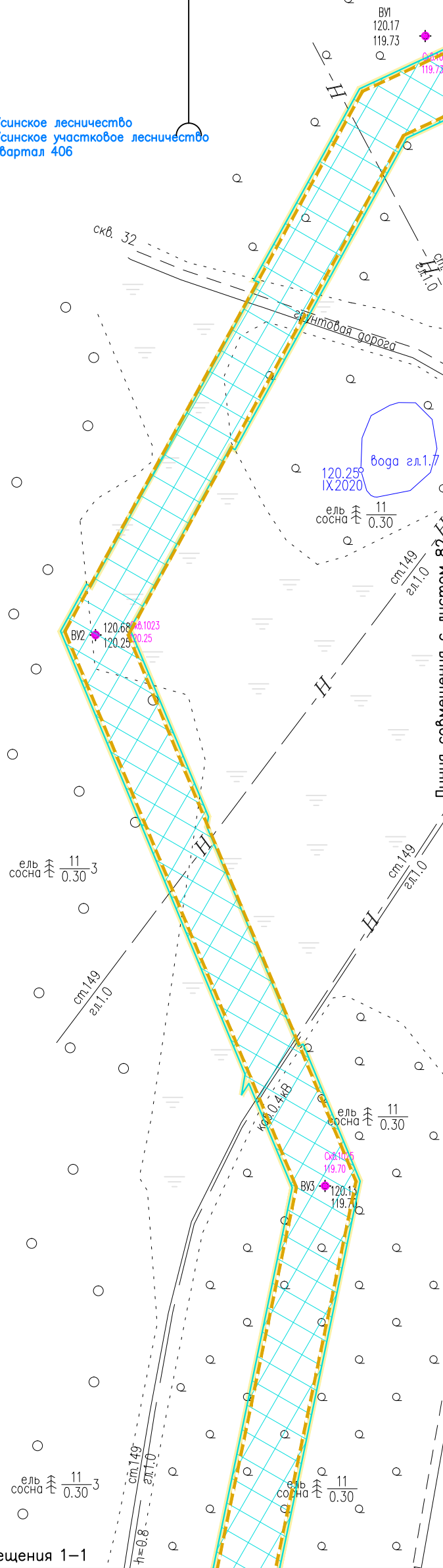
Условные обозначения см. лист 1.

					05784-П-000.000.000-ППТ-02.ГЧЗ				
					Электроснабжение Южной группы месторождений				
Изм.	Кол. Уч	Лист	№ док	Подпись	Дата	Раздел 3. Материалы по обоснованию проекта планировки территории	Стадия	Лист	Листов
Разраб.	Борисова			<i>[Signature]</i>	17.01.23			82	
Н. контр	Иванов			<i>[Signature]</i>	17.01.23	Схема границ зон с особыми условиями использования территорий, особо охраняемых природных территорий, лесничеств (1:2000)	ООО "ИЦ "Проектор"		
ГИП	Лисарев			<i>[Signature]</i>	17.01.23				

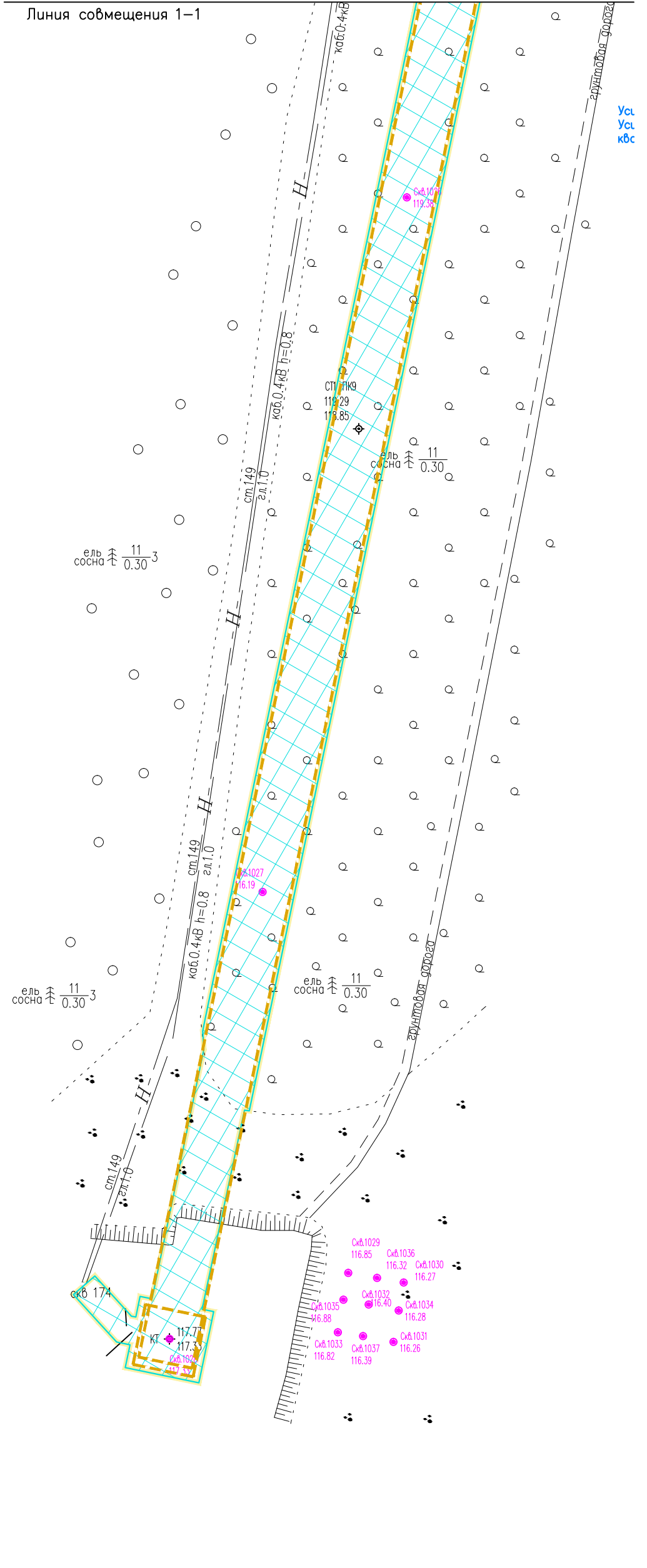
Российская Федерация  
Республика Коми  
МО ГО "Усинск"

С

Усинское лесничество  
Усинское участковое лесничество  
квартал 406



Линия совмещения 1-1



Усл.  
Усл.  
квб

Инв. № подл. Подпись и дата. Изм. инв. №

Линия совмещения 1-1

05784-П-000.000.000-ППТ-02.ГЧЗ

Электроснабжение Южной группы месторождений

Изм. Кол. Уч. Лист N док. Подпись Дата

Разраб. Борисова [Подпись] 17.01.23

Раздел 3. Материалы по обоснованию проекта планировки территории

Стация	Лист	Листов
	83	

Н. контр Иванов [Подпись] 17.01.23

ГИП Лисарев [Подпись] 17.01.23

Схема границ зон с особыми условиями использования территорий, особо охраняемых природных территорий, лесничеств (1:2000)

ООО "ИЦ "Проектор"

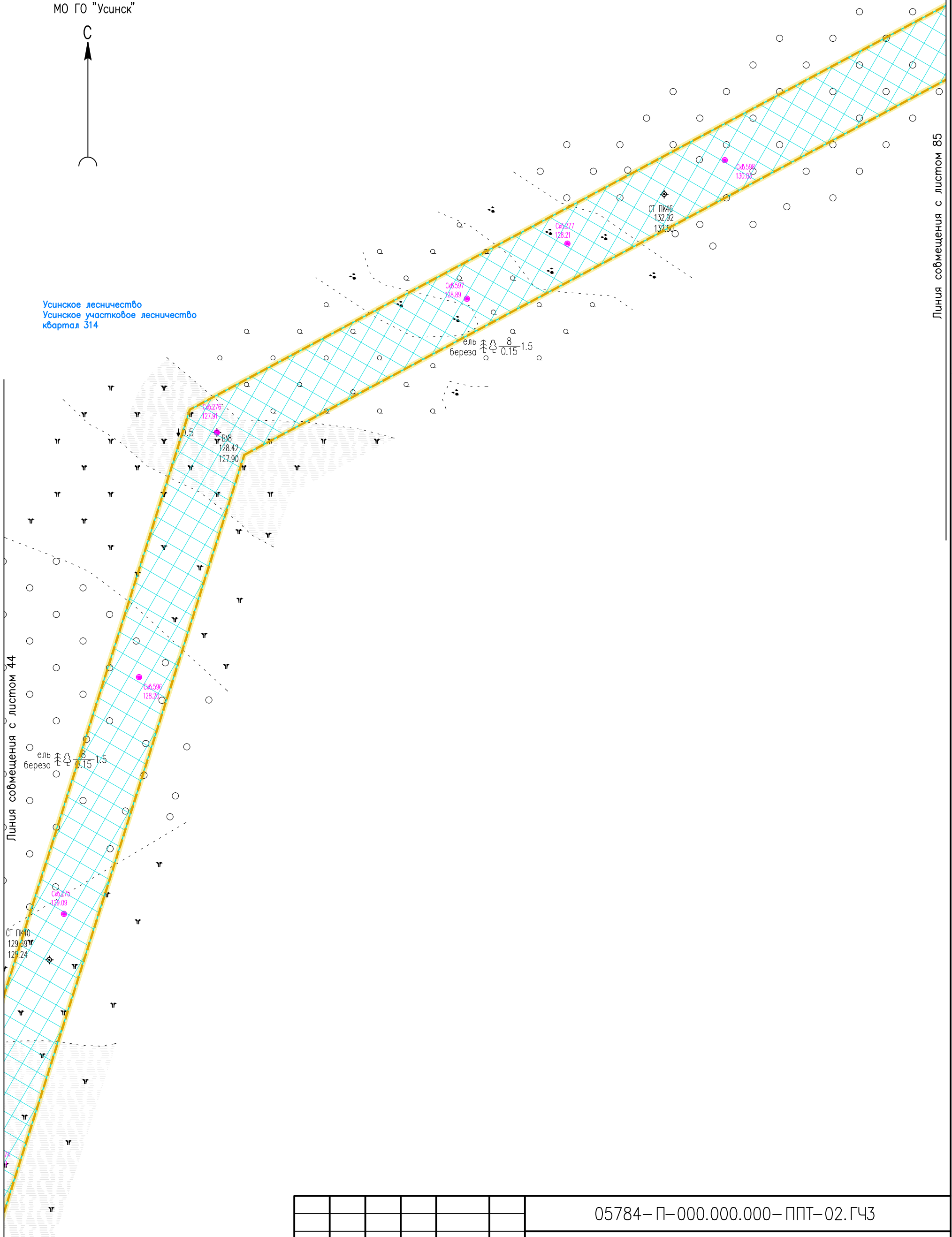
Условные обозначения см. лист 1.

Формат А3

Российская Федерация  
Республика Коми  
МО ГО "Усинск"



Усинское лесничество  
Усинское участковое лесничество  
квартал 314

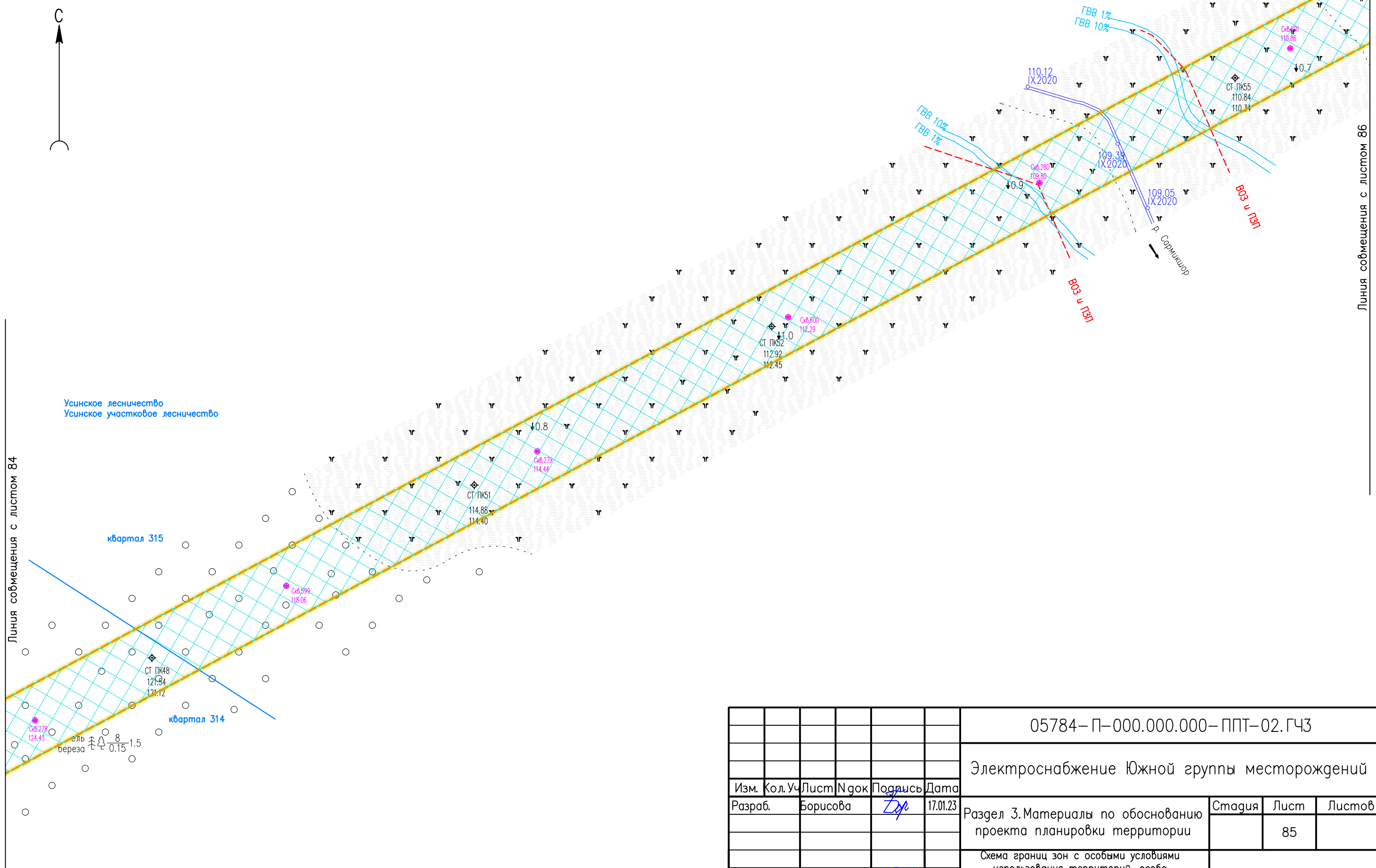


Инв. № подл. Подпись и дата. Взам. инв. №

Условные обозначения см. лист 1.

					05784-П-000.000.000-ППТ-02.ГЧЗ				
					Электроснабжение Южной группы месторождений				
Изм.	Кол. Уч.	Лист	№ док.	Подпись	Дата	Раздел 3. Материалы по обоснованию проекта планировки территории	Стадия	Лист	Листов
Разраб.		Борисова		<i>[Signature]</i>	17.01.23			84	
Н. контр.		Иванов		<i>[Signature]</i>	17.01.23	Схема границ зон с особыми условиями использования территорий, особо охраняемых природных территорий, лесничеств (1:2000)	ООО "ИЦ "Проектор"		
ГИП		Лисарев		<i>[Signature]</i>	17.01.23				

Российская Федерация  
Республика Коми  
МО ГО "Усинск"



Инв. № подл. Подпись и дата. Взам. инв. №

Линия сдвещения с листом 84

Линия сдвещения с листом 86

Условные обозначения см. лист 1.

						05784-П-000.000.000-ППТ-02.ГЧЗ			
						Электроснабжение Южной группы месторождений			
Изм.	Кол. Уч.	Лист	№ док.	Подпись	Дата	Раздел 3. Материалы по обоснованию проекта планировки территории	Стадия	Лист	Листов
Разраб.		Борисова		<i>[Signature]</i>	17.01.23			85	
Н. контр.		Иванов		<i>[Signature]</i>	17.01.23	Схема границ зон с особыми условиями использования территорий, особо охраняемых природных территорий, лесничеств (1:2000)	ООО "ИЦ "Проектор"		
ГИП		Лисарев		<i>[Signature]</i>	17.01.23		Формат А3		



Российская Федерация  
Республика Коми  
МО ГО "Усинск"



Усинское лесничество  
Усинское участковое лесничество  
квартал 315

Линия совмещения с листом 87

11.11.2020  
Ручей б/н. перекопан

ВОЗ и ГВП

СГ. ПК62  
123.86  
123.40  
ель береза  
8 0.15-1.5

СГ. ПК61  
123.95  
123.46  
Скв.602  
123.43

Скв.282  
122.08  
0.8

СГ. ПК58  
120.76  
120.32

Скв.602  
117.36  
1.0

Скв.281  
114.08

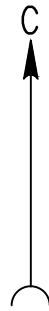
Инв. № подл. Подпись и дата. Взам. инв. №

Линия совмещения с листом 85

Условные обозначения см. лист 1.

05784-П-000.000.000-ППТ-02.ГЧЗ					
Электроснабжение Южной группы месторождений					
Изм.	Кол. Уч.	Лист	№ док.	Подпись	Дата
Разраб.		Борисова		<i>[Signature]</i>	17.01.23
Раздел 3. Материалы по обоснованию проекта планировки территории				Стадия	Лист
					86
Схема границ зон с особыми условиями использования территорий, особо охраняемых природных территорий, лесничеств (1:2000)				ООО "ИЦ "Проектор"	
Н. контр.	Иванов			<i>[Signature]</i>	17.01.23
ГИП	Писарев			<i>[Signature]</i>	17.01.23

Российская Федерация  
Республика Коми  
МО ГО "Усинск"



Линия совмещения с листом 88

Усинское лесничество  
Усинское участковое лесничество  
квартал 315

ГВВ 1:15  
IX 2020

СТ ПК65  
112.90

Скв.284  
113.97

Линия совмещения с листом 86

СТ ПК68  
121.05  
120.67

Скв.285  
120.97

Скв.605  
122.35

ель  
береза

0.15

1.5

Скв.606  
124.46

СТ ПК71  
123.95  
123.53

						05784-П-000.000.000-ППТ-02.ГЧЗ			
						Электроснабжение Южной группы месторождений			
Изм.	Кол. Уч	Лист	№ док	Подпись	Дата	Раздел 3. Материалы по обоснованию проекта планировки территории	Стадия	Лист	Листов
Разраб.	Борисова			<i>Здр</i>	17.01.23			87	
Н. контр	Иванов			<i>ИИ</i>	17.01.23	Схема границ зон с особыми условиями использования территорий, особо охраняемых природных территорий, лесничеств (1:2000)	000 "ИЦ "Проектор"		
ГИП	Писарев			<i>Пис</i>	17.01.23				

Условные обозначения см. лист 1.

Инв. № подл  
Подпись и дата  
Взам. инв. №

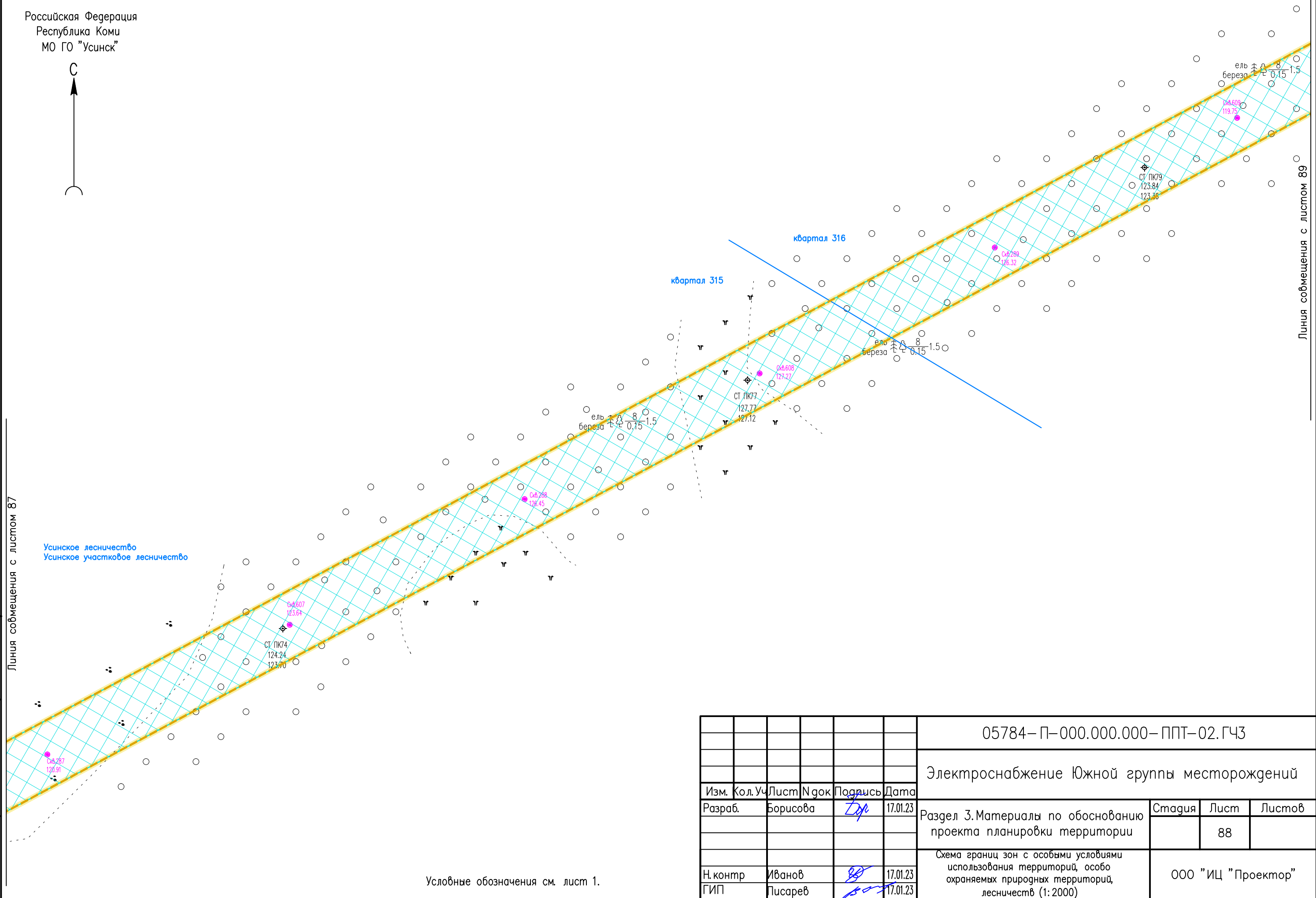
Российская Федерация  
Республика Коми  
МО ГО "Усинск"



Линия совмещения с листом 87

Усинское лесничество  
Усинское участковое лесничество

Линия совмещения с листом 89

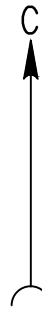


Инв. N° подл. Подпись и дата  
Взам. инв. N°

Условные обозначения см. лист 1.

						05784-П-000.000.000-ППТ-02.ГЧЗ			
						Электроснабжение Южной группы месторождений			
Изм.	Кол. Уч.	Лист	N док	Подпись	Дата	Раздел 3. Материалы по обоснованию проекта планировки территории	Стадия	Лист	Листов
Разраб.		Борисова		<i>Zdr</i>	17.01.23			88	
Н. контр		Иванов		<i>ИИ</i>	17.01.23	Схема границ зон с особыми условиями использования территорий, особо охраняемых природных территорий, лесничеств (1:2000)	000 "ИЦ "Проектор"		
ГИП		Писарев		<i>Писарев</i>	17.01.23				

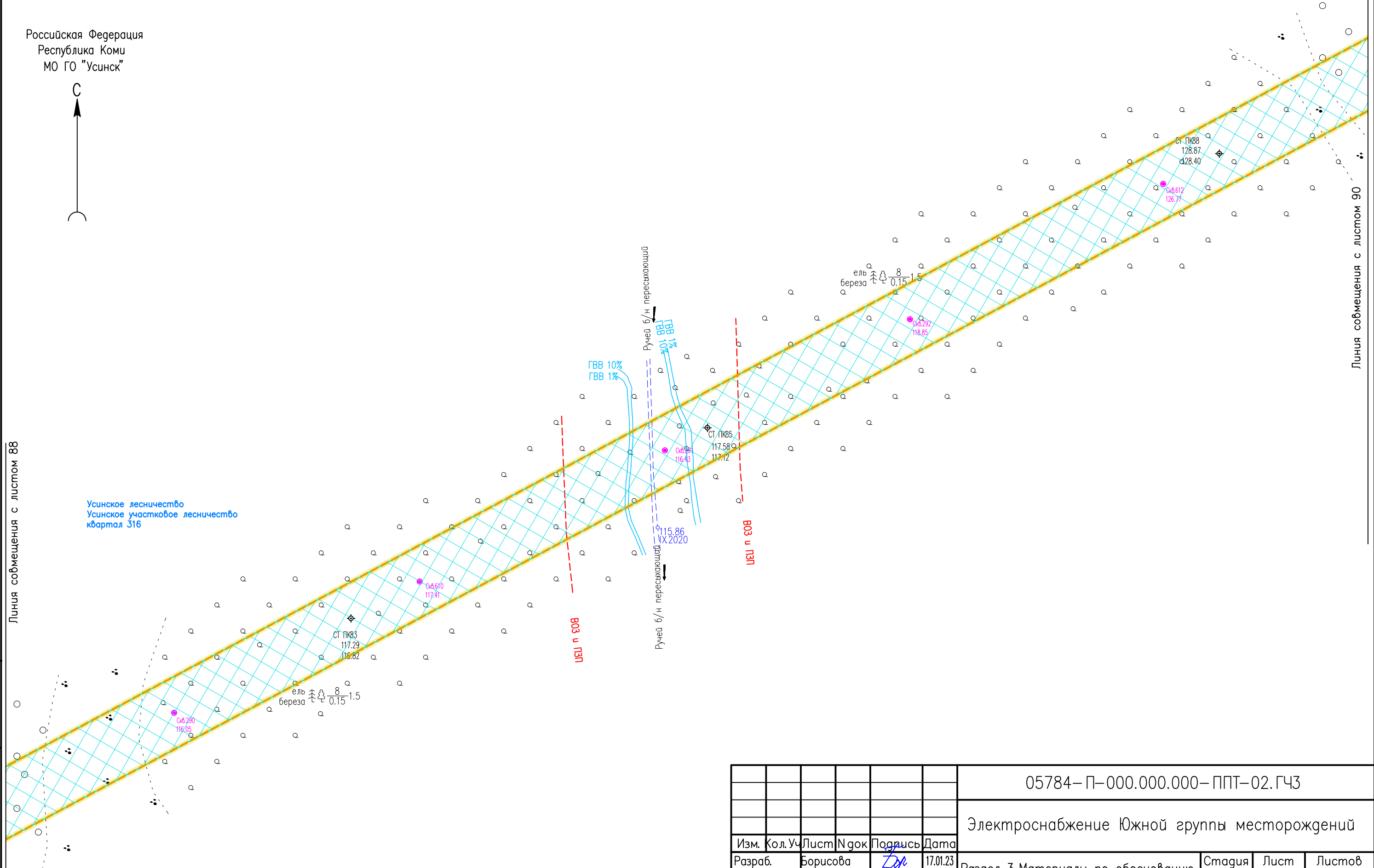
Российская Федерация  
Республика Коми  
МО ГО "Усинск"



Линия собмещения с листом 88

Усинское лесничество  
Усинское участковое лесничество  
квартал 316

Линия собмещения с листом 90



Инв. N° подл. Подпись и дата  
Взам. инв. N°

Условные обозначения см. лист 1.

05784-П-000.000.000-ППТ-02.ГЧЗ					
Электроснабжение Южной группы месторождений					
Изм.	Кол. Уч.	Лист	N док	Подпись	Дата
Разраб.	Борисова	<i>Zdr</i>	17.01.23		
Раздел 3. Материалы по обоснованию проекта планировки территории				Стадия	Лист
					89
Н. контр				Иванов	17.01.23
ГИП				Писарев	17.01.23
Схема границ зон с особыми условиями использования территорий, особо охраняемых природных территорий, лесничеств (1:2000)				ООО "ИЦ "Проектор"	



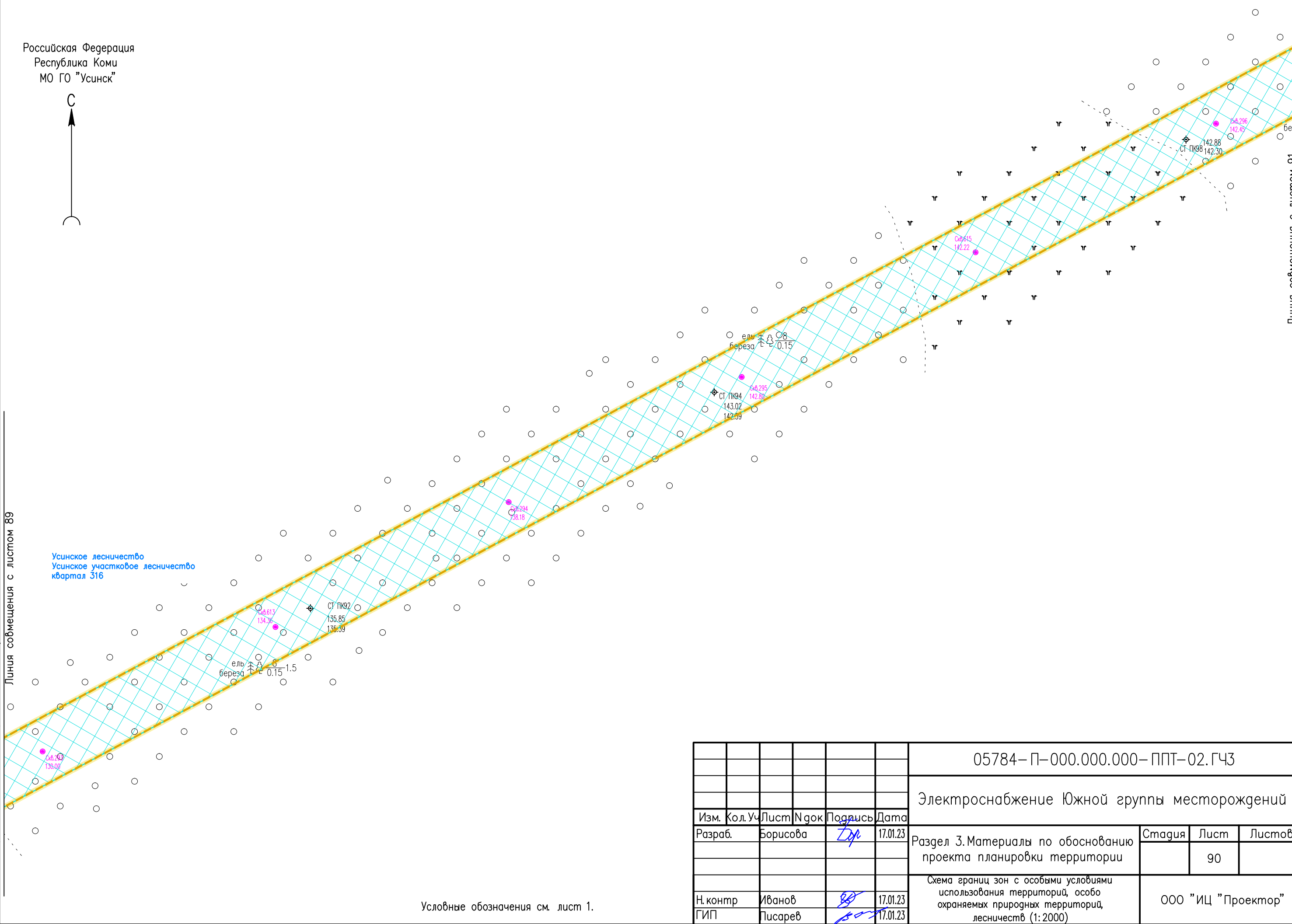
Российская Федерация  
Республика Коми  
МО ГО "Усинск"



Линия собмещения с листом 89

Усинское лесничество  
Усинское участковое лесничество  
квартал 316

Линия собмещения с листом 91



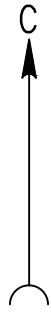
Инв. N° подл. Подпись и дата. Взам. инв. N°

Условные обозначения см. лист 1.

						05784-П-000.000.000-ППТ-02.ГЧЗ			
						Электроснабжение Южной группы месторождений			
Изм.	Кол.Уч	Лист	№ док	Подпись	Дата	Раздел 3. Материалы по обоснованию проекта планировки территории	Стадия	Лист	Листов
Разраб.				Борисова	17.01.23			90	
Н. контр				Иванов	17.01.23	Схема границ зон с особыми условиями использования территорий, особо охраняемых природных территорий, лесничеств (1:2000)	000 "ИЦ "Проектор"		
ГИП				Писарев	17.01.23				

Формат А3

Российская Федерация  
Республика Коми  
МО ГО "Усинск"



Линия соймещения с листом 90

Усинское лесничество  
Усинское участковое лесничество  
квартал 316

ель береза 8 0.15 1.5

ель береза 8 0.15 1.5

СТ ПК106  
128.64  
128.22

СТ ПК103  
134.10  
133.67

СТ ПК101  
142.37  
141.90


ель береза 8 0.15 1.5

ВОЗ и ПЗП

Ручей б/н пересекающий

Линия соймещения с листом 92

Инв. N° подл. Подпись и дата. Взам. инв. N°



Условные обозначения см. лист 1.

						05784-П-000.000.000-ППТ-02.ГЧЗ			
						Электроснабжение Южной группы месторождений			
Изм.	Кол.Уч	Лист	N док	Подпись	Дата	Раздел 3. Материалы по обоснованию проекта планировки территории	Стадия	Лист	Листов
Разраб.		Борисова		<i>Zdr</i>	17.01.23			91	
Н. контр		Иванов		<i>ИИ</i>	17.01.23	Схема границ зон с особыми условиями использования территорий, особо охраняемых природных территорий, лесничеств	000 "ИЦ "Проектор"		
ГИП		Писарев		<i>Писарев</i>	17.01.23				

Российская Федерация  
Республика Коми  
МО ГО "Усинск"



Линия собмещения с листом 91

Усинское лесничество  
Усинское участковое лесничество  
квартал 316

ВОЗ и ПЗП

Условные обозначения см. лист 1.

Линия собмещения с листом 93

						05784-П-000.000.000-ППТ-02.ГЧЗ		
						Электроснабжение Южной группы месторождений		
Изм.	Кол. Уч	Лист	№ док	Подпись	Дата	Раздел 3. Материалы по обоснованию проекта планировки территории		
Разраб.	Борисова			<i>Zdr</i>	17.01.23	Стадия	Лист	Листов
							92	
Н. контр	Иванов			<i>ИИ</i>	17.01.23	000 "ИЦ "Проектор"		
ГИП	Писарев			<i>Писарев</i>	17.01.23	Схема границ зон с особыми условиями использования территорий, особо охраняемых природных территорий, лесничеств (1:2000)		

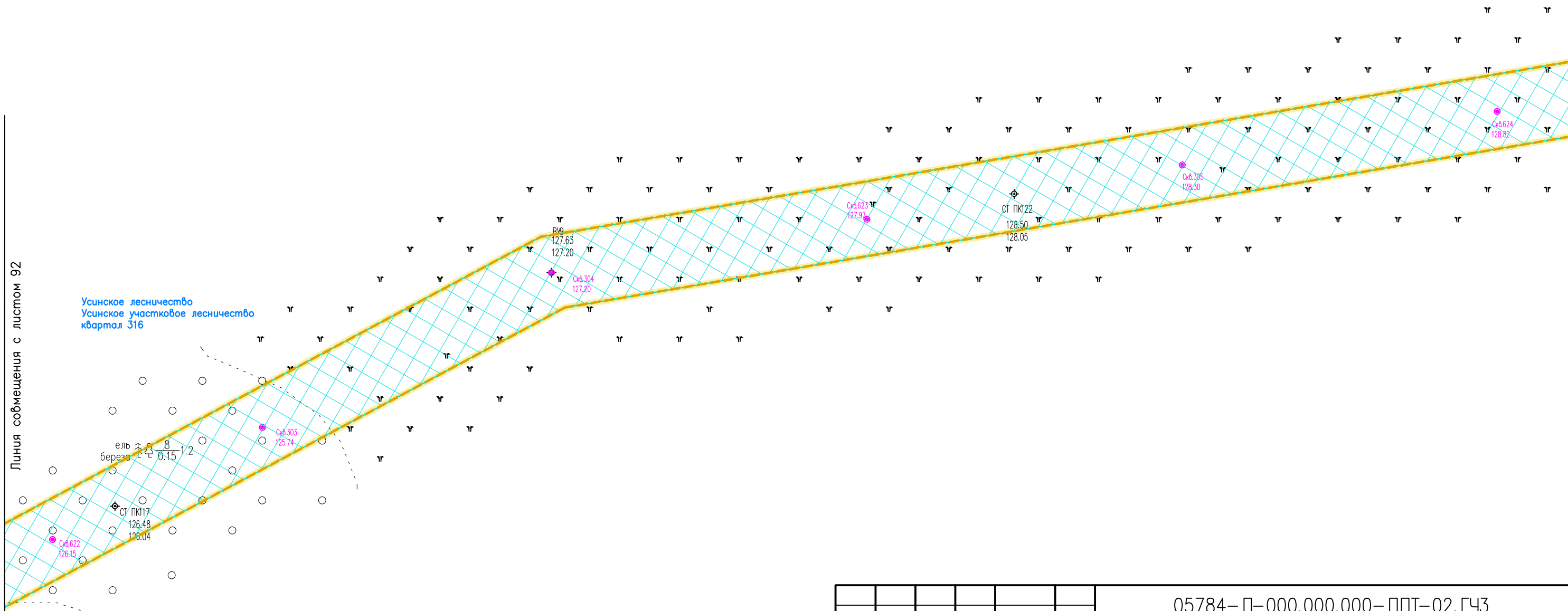
Российская Федерация  
Республика Коми  
МО ГО "Усинск"



Линия совмещения с листом 94

Линия совмещения с листом 92

Усинское лесничество  
Усинское участковое лесничество  
квартал 316



Инв. № подл. Подпись и дата. Взам. инв. №

Условные обозначения см. лист 1.

						05784-П-000.000.000-ППТ-02.ГЧЗ			
						Электроснабжение Южной группы месторождений			
Изм.	Кол. Уч.	Лист	№ док	Подпись	Дата	Раздел 3. Материалы по обоснованию проекта планировки территории	Стадия	Лист	Листов
Разраб.		Борисова		<i>Здр</i>	17.01.23			93	
Н. контр		Иванов		<i>ИИ</i>	17.01.23	Схема границ зон с особыми условиями использования территорий, особо охраняемых природных территорий, лесничеств (1:2000)	000 "ИЦ "Проектор"		
ГИП		Писарев		<i>Пис</i>	17.01.23				



Российская Федерация  
Республика Коми  
МО ГО "Усинск"



Усинское лесничество  
Усинское участковое лесничество

Линия соприкосновения с листом 93

квартал 276

Линия соприкосновения с листом 95

объект: Борозна - Солянка

квартал 316

квартал 281

СТ ПК125  
140.34  
120.68

Сх.6.306  
129.95

Сх.6.625  
130.97

СТ ПК128  
132.68  
132.20

Сх.6.307  
132.23

Сх.6.626  
135.18

СТ ПК130  
133.54  
132.01

Сх.6.308  
132.37

Сх.6.27  
128.57

Инв. № подл. Подпись и дата. Взам. инв. №

Условные обозначения см. лист 1.

						05784-П-000.000.000-ППТ-02.ГЧЗ			
						Электроснабжение Южной группы месторождений			
Изм.	Кол. Уч.	Лист	№ док	Подпись	Дата	Раздел 3. Материалы по обоснованию проекта планировки территории	Стадия	Лист	Листов
Разраб.		Борисова		<i>Здр</i>	17.01.23			94	
Н. контр		Иванов		<i>ИИ</i>	17.01.23	Схема границ зон с особыми условиями использования территорий, особо охраняемых природных территорий, лесничеств (1:2000)	000 "ИЦ "Проектор"		
ГИП		Писарев		<i>Писарев</i>	17.01.23				

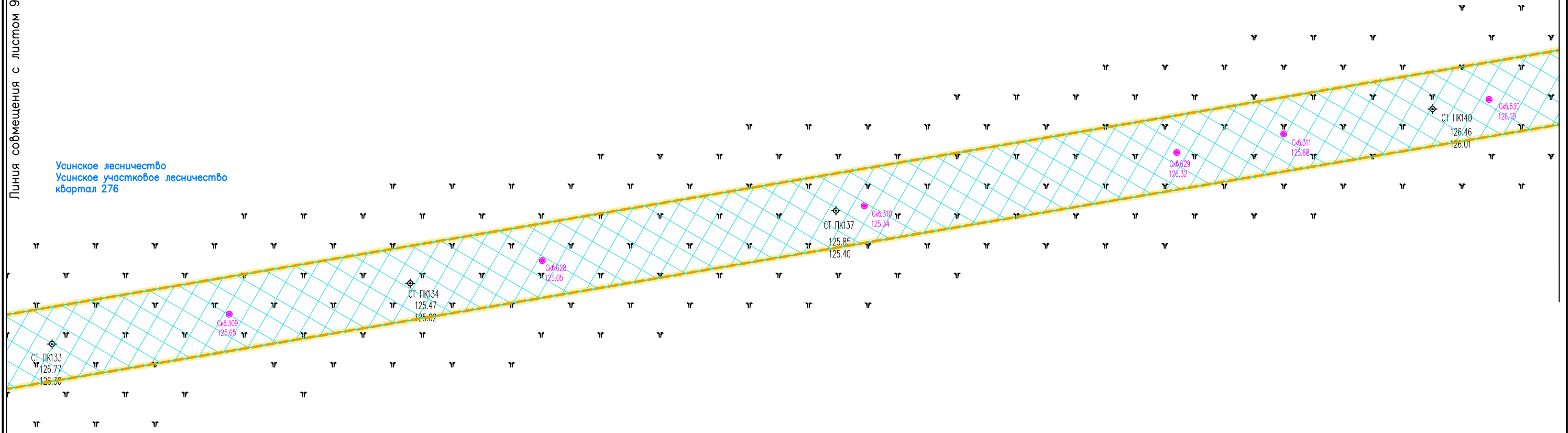
Российская Федерация  
Республика Коми  
МО ГО "Усинск"



Линия совмещения с листом 94

Линия совмещения с листом 96

Усинское лесничество  
Усинское участковое лесничество  
квартал 276

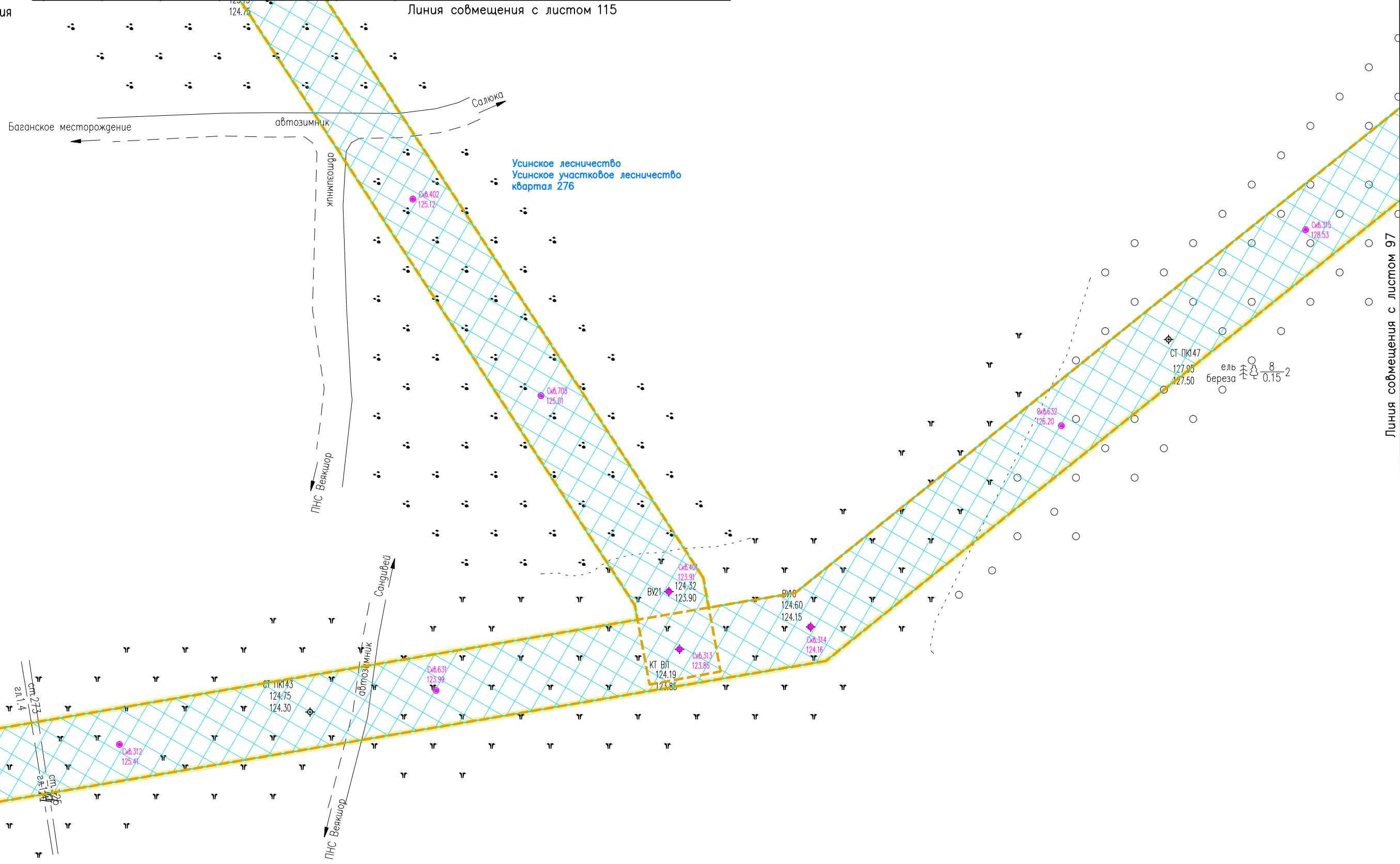


Инв. № подл  
Подпись и дата  
Взам. инв. №

						05784-П-000.000.000-ППТ-02.ГЧЗ			
						Электроснабжение Южной группы месторождений			
Изм.	Кол. Уч.	Лист	№ док	Подпись	Дата	Раздел 3. Материалы по обоснованию проекта планировки территории	Стадия	Лист	Листов
Разраб.		Борисова		<i>[Signature]</i>	17.01.23			95	
Н. контр		Иванов		<i>[Signature]</i>	17.01.23	Схема границ зон с особыми условиями использования территорий, особо охраняемых природных территорий, лесничеств (1:2000)	ООО "ИЦ "Проектор"		
ГИП		Писарев		<i>[Signature]</i>	17.01.23				

Условные обозначения см. лист 1.

Российская Федерация  
Республика Коми  
МО ГО "Усинск"

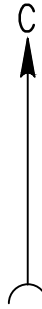


Инв. № подл. Подпись и дата. Взам. инв. №

Условные обозначения см. лист 1.

05784-П-000.000.000-ППТ-02.ГЧЗ					
Электроснабжение Южной группы месторождений					
Изм.	Кол. Уч.	Лист	№ док.	Подпись	Дата
Разраб.		Борисова		<i>[Signature]</i>	17.01.23
Раздел 3. Материалы по обоснованию проекта планировки территории				Стадия	Лист
					96
Н. контр				Иванов	17.01.23
ГИП				Писарев	17.01.23
Схема границ зон с особыми условиями использования территорий, особо охраняемых природных территорий, лесничеств (1:2000)				ООО "ИЦ "Проектор"	


Российская Федерация  
Республика Коми  
МО ГО "Усинск"



Линия совмещения с листом 98

Усинское лесничество  
Усинское участковое лесничество  
квартал 276

Линия совмещения с листом 96



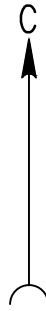
Инв. № подл. Подпись и дата. Инв. №

Условные обозначения см. лист 1.

						05784-П-000.000.000-ППТ-02.ГЧЗ			
						Электроснабжение Южной группы месторождений			
Изм.	Кол. Уч.	Лист	№ док.	Подпись	Дата	Раздел 3. Материалы по обоснованию проекта планировки территории	Стадия	Лист	Листов
Разраб.		Борисова		<i>[Signature]</i>	17.01.23			97	
Н. контр.		Иванов		<i>[Signature]</i>	17.01.23	Схема границ зон с особыми условиями использования территорий, особо охраняемых природных территорий, лесничеств (1:2000)	ООО "ИЦ "Проектор"		
ГИП		Писарев		<i>[Signature]</i>	17.01.23				



Российская Федерация  
Республика Коми  
МО ГО "Усинск"



Линия совмещения с листом 99

Инв. N° подл. Подпись и дата. Взам. инв. N°

Усинское лесничество  
Усинское участковое лесничество  
квартал 276

Линия совмещения с листом 97

Условные обозначения см. лист 1.

						05784-П-000.000.000-ППТ-02.ГЧЗ			
						Электроснабжение Южной группы месторождений			
Изм.	Кол. Уч.	Лист	№ док.	Подпись	Дата	Раздел 3. Материалы по обоснованию проекта планировки территории	Стадия	Лист	Листов
Разраб.		Борисова		<i>Лх</i>	17.01.23			98	
Н. контр.		Иванов		<i>ИИ</i>	17.01.23	Схема границ зон с особыми условиями использования территорий, особо охраняемых природных территорий, лесничеств (1:2000)	000 "ИЦ "Проектор"		
ГИП		Писарев		<i>ПП</i>	17.01.23				

Российская Федерация  
Республика Коми  
МО ГО "Усинск"



Усинское лесничество  
Усинское участковое лесничество

квартал 276

квартал 277

Линия совмещения  
с листом 100

ВОЗ и ПЗЗ

Линия совмещения с листом 98

Условные обозначения см. лист 1.

Инв. N° подл. Подпись и дата. Взам. инв. N°

						05784-П-000.000.000-ППТ-02.ГЧЗ			
						Электроснабжение Южной группы месторождений			
Изм.	Кол. Уч.	Лист	№ док.	Подпись	Дата	Раздел 3. Материалы по обоснованию проекта планировки территории	Страница	Лист	Листов
Разраб.				Борисова	17.01.23			99	
Н. контр.				Иванов	17.01.23	Схема границ зон с особыми условиями использования территорий, особо охраняемых природных территорий, лесничеств (1:2000)	000 "ИЦ "Проектор"		
ГИП				Писарев	17.01.23		Формат А3		

Российская Федерация  
Республика Коми  
МО ГО "Усинск"

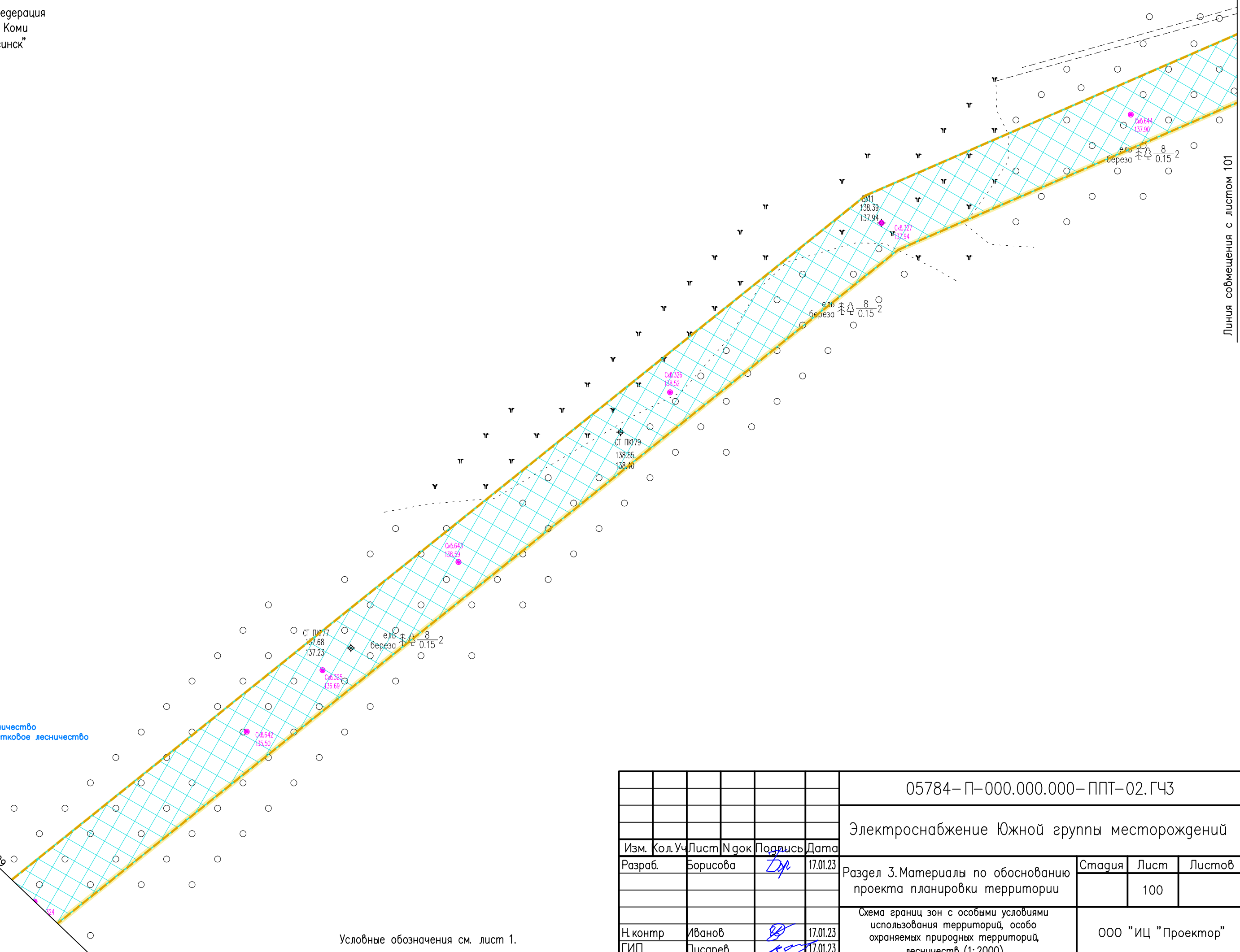


Инв. N° подл. Подпись и дата  
Взам. инв. N°

Усинское лесничество  
Усинское участковое лесничество  
квартал 277

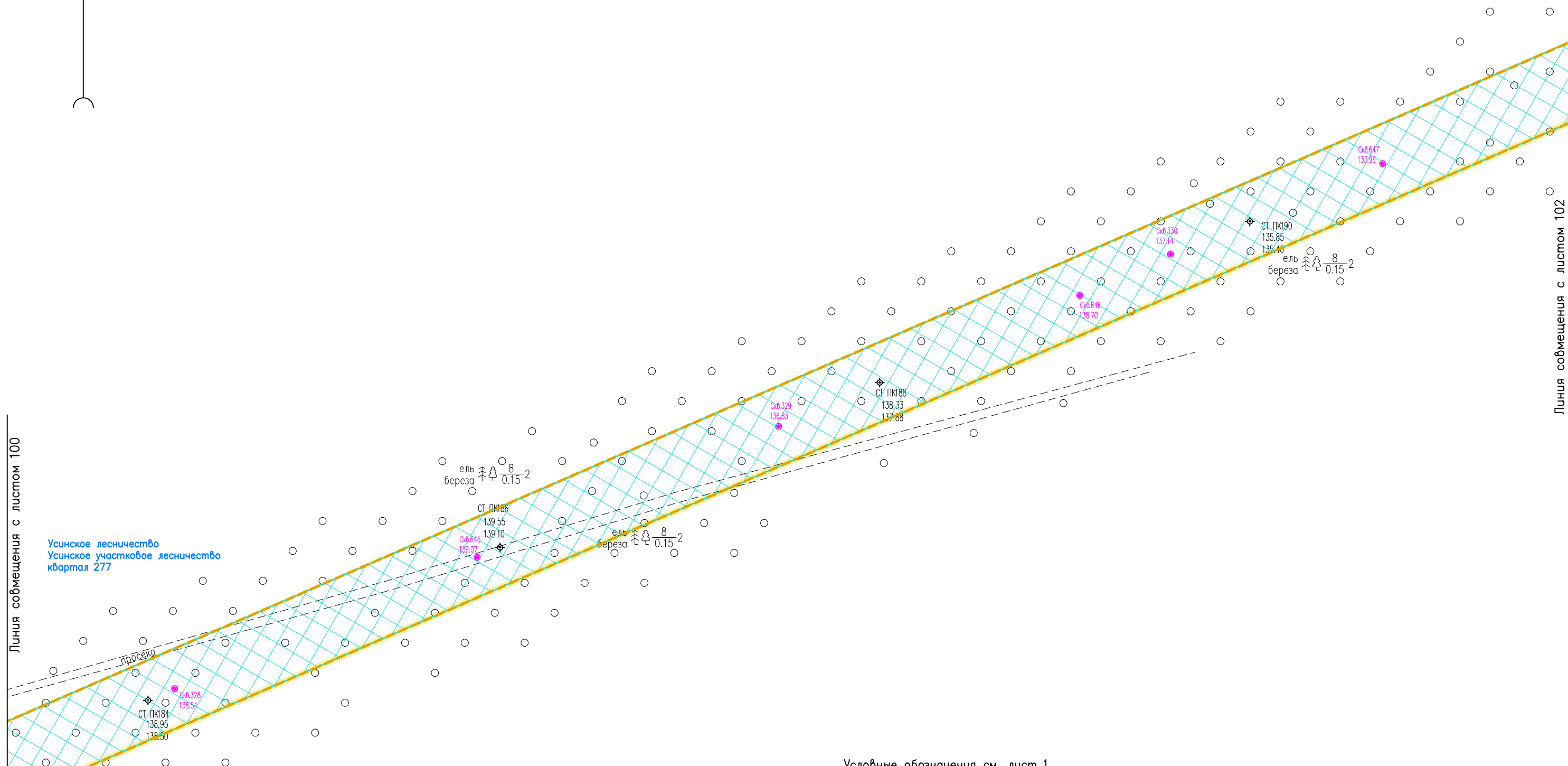
Линия совмещения с листом 99

Линия совмещения с листом 101



Условные обозначения см. лист 1.

05784-П-000.000.000-ППТ-02.ГЧЗ					
Электроснабжение Южной группы месторождений					
Изм.	Кол. Уч.	Лист	№ док	Подпись	Дата
Разраб.		Борисова		<i>Борисова</i>	17.01.23
Раздел 3. Материалы по обоснованию проекта планировки территории				Стадия	Лист
					100
Н. контр				Иванов	17.01.23
ГИП				Писарев	17.01.23
Схема границ зон с особыми условиями использования территорий, особо охраняемых природных территорий, лесничеств (1:2000)				000 "ИЦ "Проектор"	



Линия совмещения с листом 100

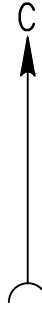
Линия совмещения с листом 102

Инв. № подл. Подпись и дата. Инв. №

Условные обозначения см. лист 1.

						05784-П-000.000.000-ППТ-02.ГЧЗ			
						Электроснабжение Южной группы месторождений			
Изм.	Кол. Уч.	Лист	№ док.	Подпись	Дата	Раздел 3. Материалы по обоснованию проекта планировки территории	Стадия	Лист	Листов
Разраб.		Борисова		<i>[Signature]</i>	17.01.23			101	
Н. контр.		Иванов		<i>[Signature]</i>	17.01.23	Схема границ зон с особыми условиями использования территорий, особо охраняемых природных территорий, лесничеств (1:2000)	ООО "ИЦ "Проектор"		
ГИП		Лисарев		<i>[Signature]</i>	17.01.23				





Линия совмещения с листом 101

Линия совмещения с листом 103

Усинское лесничество  
Усинское участковое лесничество  
квартал 277

Усинское лесничество  
Усинское участковое лесничество

квартал 272

квартал 277

ель береза 8 0.15 2

СТ ПК193  
134.60  
134.15

Скв. 281  
134.76

Скв. 648  
135.03

СТ ПК195  
136.71  
136.26

Скв. 445  
135.62

↓ 1,2

Скв. 332  
137.37

ель береза 8 0.15 2

ель береза 8 0.15 2

Скв. 649  
136.08

СТ ПК198  
136.31  
133.86

Скв. 333  
134.21

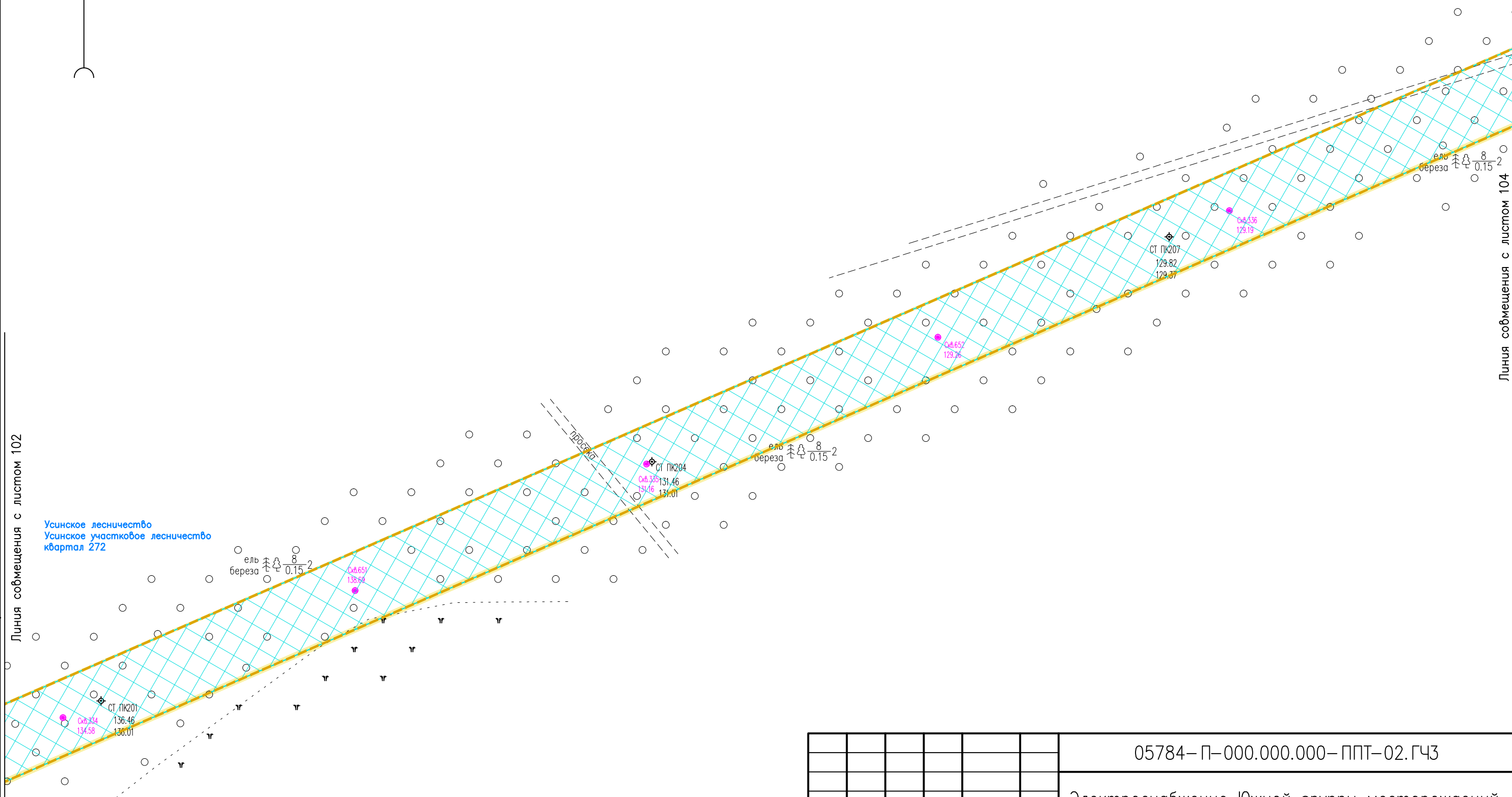
Скв. 650  
133.58

ель береза 8 0.15 2

Инв. № подл.	
№ инв.	
Взам. инв. №	
Подпись и дата	

Условные обозначения см. лист 1.

						05784-П-000.000.000-ППТ-02.ГЧЗ			
						Электроснабжение Южной группы месторождений			
Изм.	Кол. Уч.	Лист	№ док.	Подпись	Дата				
Разраб.		Борисова		<i>[Signature]</i>	17.01.23	Раздел 3. Материалы по обоснованию проекта планировки территории	Стадия	Лист	Листов
								102	
Н. контр.		Иванов		<i>[Signature]</i>	17.01.23	Схема границ зон с особыми условиями использования территорий, особо охраняемых природных территорий, лесничеств (1:2000)	ООО "ИЦ "Проектор"		
ГИП		Писарев		<i>[Signature]</i>	17.01.23		Формат А3		



Линия соприкосновения с листом 102

Линия соприкосновения с листом 104

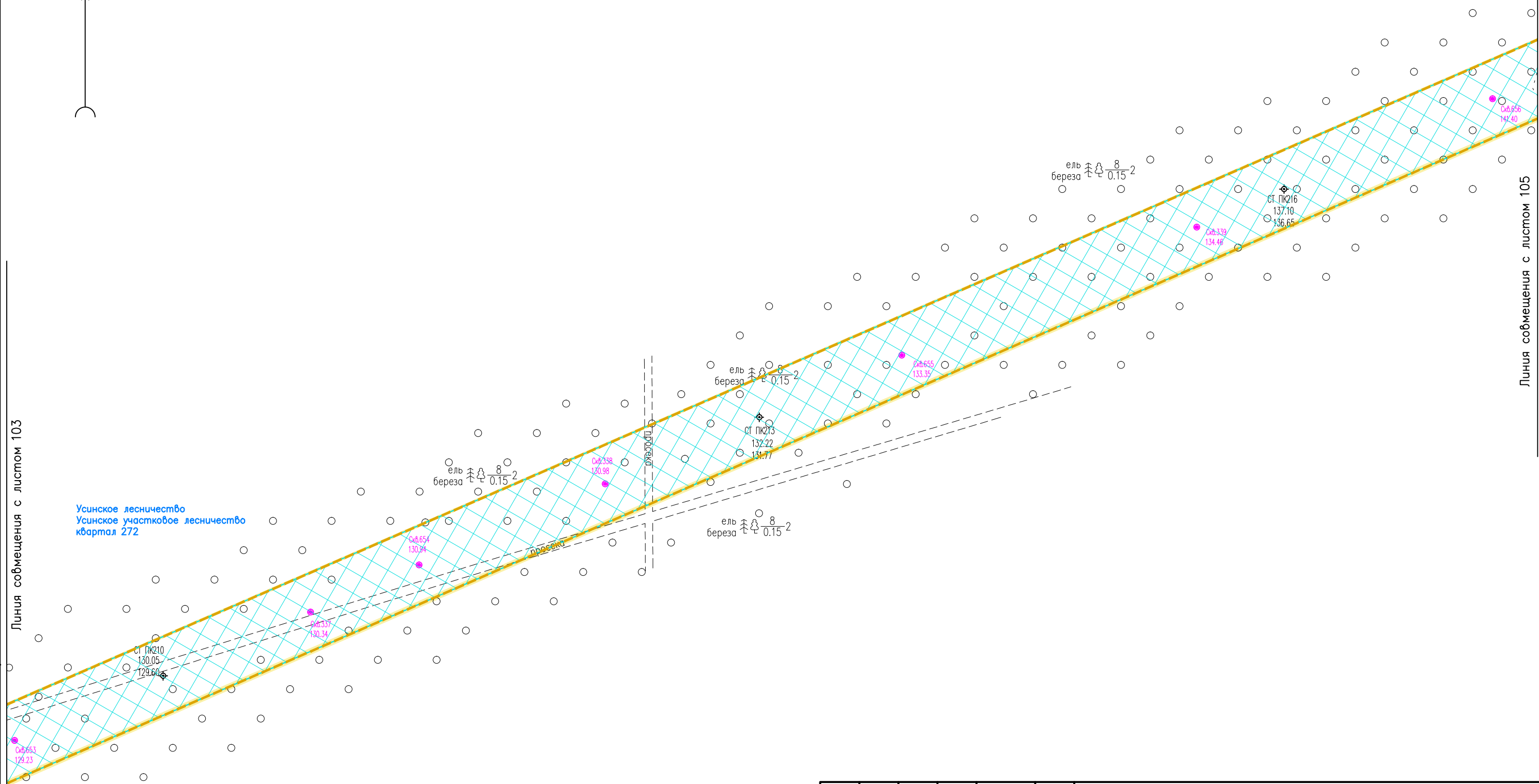
Усинское лесничество  
Усинское участковое лесничество  
квартал 272

Инв. № подл. Подпись и дата. Инв. №

Условные обозначения см. лист 1.

						05784-П-000.000.000-ППТ-02.ГЧЗ			
						Электроснабжение Южной группы месторождений			
Изм.	Кол. Уч.	Лист	№ док.	Подпись	Дата	Раздел 3. Материалы по обоснованию проекта планировки территории	Стадия	Лист	Листов
Разраб.		Борисова		<i>[Signature]</i>	17.01.23			103	
Н. контр.		Иванов		<i>[Signature]</i>	17.01.23	Схема границ зон с особыми условиями использования территорий, особо охраняемых природных территорий, лесничеств (1:2000)	ООО "ИЦ "Проектор"		
ГИП		Писарев		<i>[Signature]</i>	17.01.23		Формат А3		

Российская Федерация  
Республика Коми  
МО ГО "Усинск"

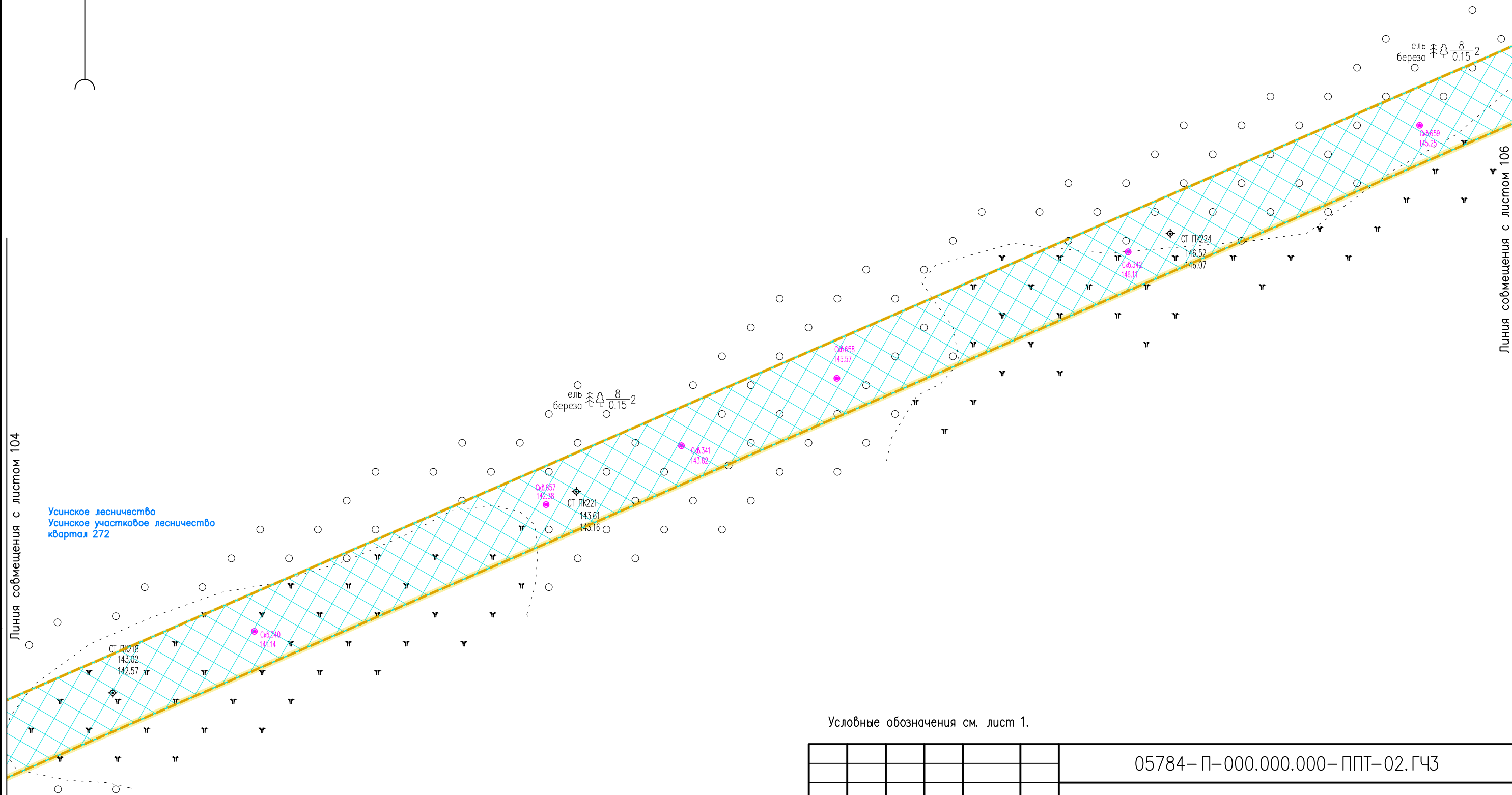


Усинское лесничество  
Усинское участковое лесничество  
квартал 272

Инв. № подл. Подпись и дата. Взам. инв. №

Условные обозначения см. лист 1.

						05784-П-000.000.000-ППТ-02.ГЧЗ			
						Электроснабжение Южной группы месторождений			
Изм.	Кол. Уч.	Лист	№ док.	Подпись	Дата	Раздел 3. Материалы по обоснованию проекта планировки территории	Стадия	Лист	Листов
Разраб.		Борисова		<i>[Signature]</i>	17.01.23			104	
Н. контр.		Иванов		<i>[Signature]</i>	17.01.23	Схема границ зон с особыми условиями использования территорий, особо охраняемых природных территорий, лесничеств (1:2000)	ООО "ИЦ "Проектор"		
ГИП		Писарев		<i>[Signature]</i>	17.01.23				



Линия соймещения с листом 104

Усинское лесничество  
Усинское участковое лесничество  
квартал 272

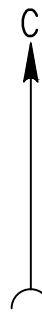
Линия соймещения с листом 106

Инв. N° подл. Подпись и дата. Взам. инв. N°

Условные обозначения см. лист 1.

						05784-П-000.000.000-ППТ-02.ГЧЗ			
						Электроснабжение Южной группы месторождений			
Изм.	Кол. Уч.	Лист	№ док.	Подпись	Дата	Раздел 3. Материалы по обоснованию проекта планировки территории	Стадия	Лист	Листов
Разраб.				Борисова	17.01.23			105	
Н. контр.				Иванов	17.01.23	Схема границ зон с особыми условиями использования территорий, особо охраняемых природных территорий, лесничеств (1:2000)	000 "ИЦ "Проектор"		
ГИП				Лисарев	17.01.23				

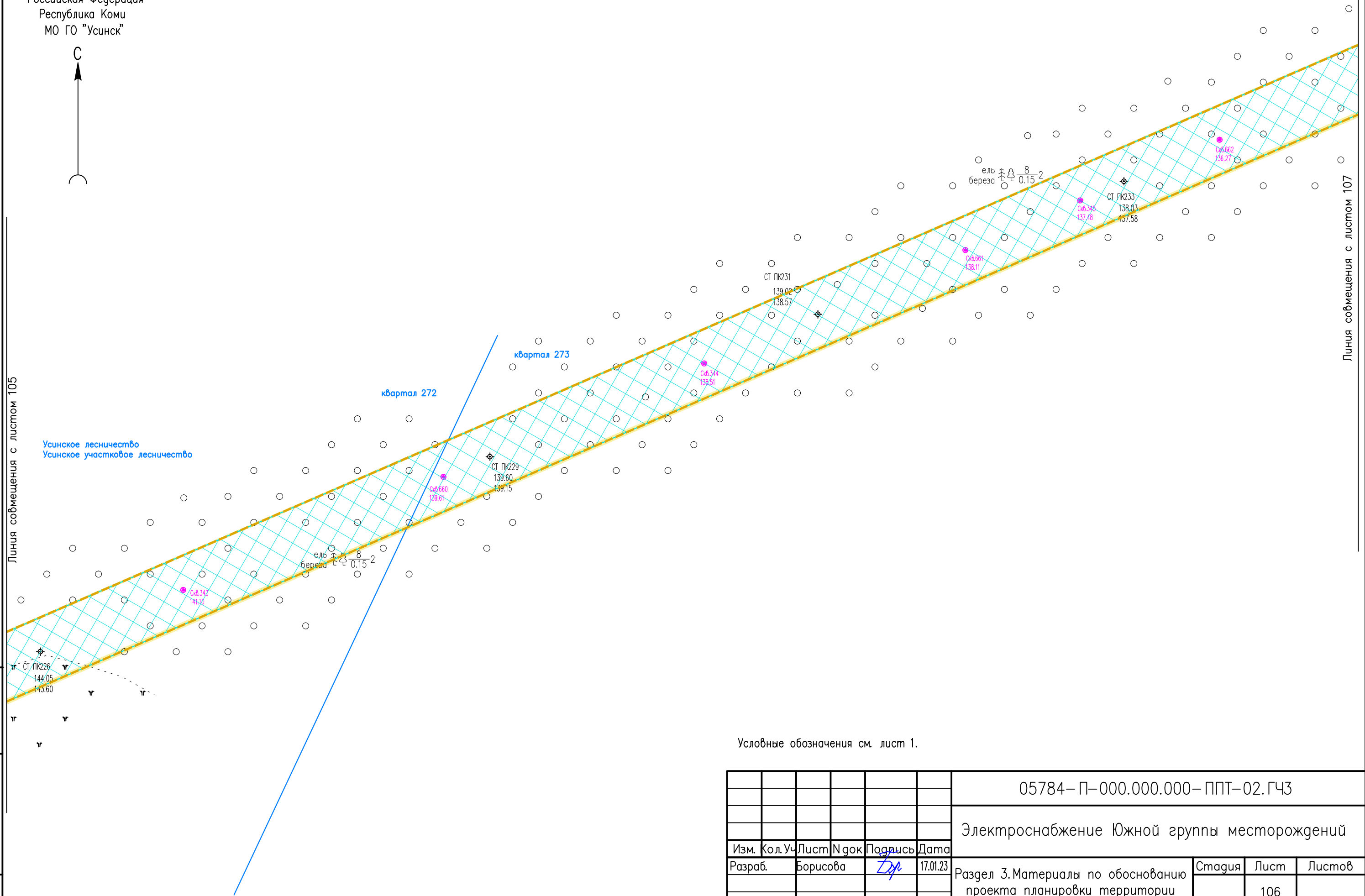




Линия совмещения с листом 105

Усинское лесничество  
Усинское участковое лесничество

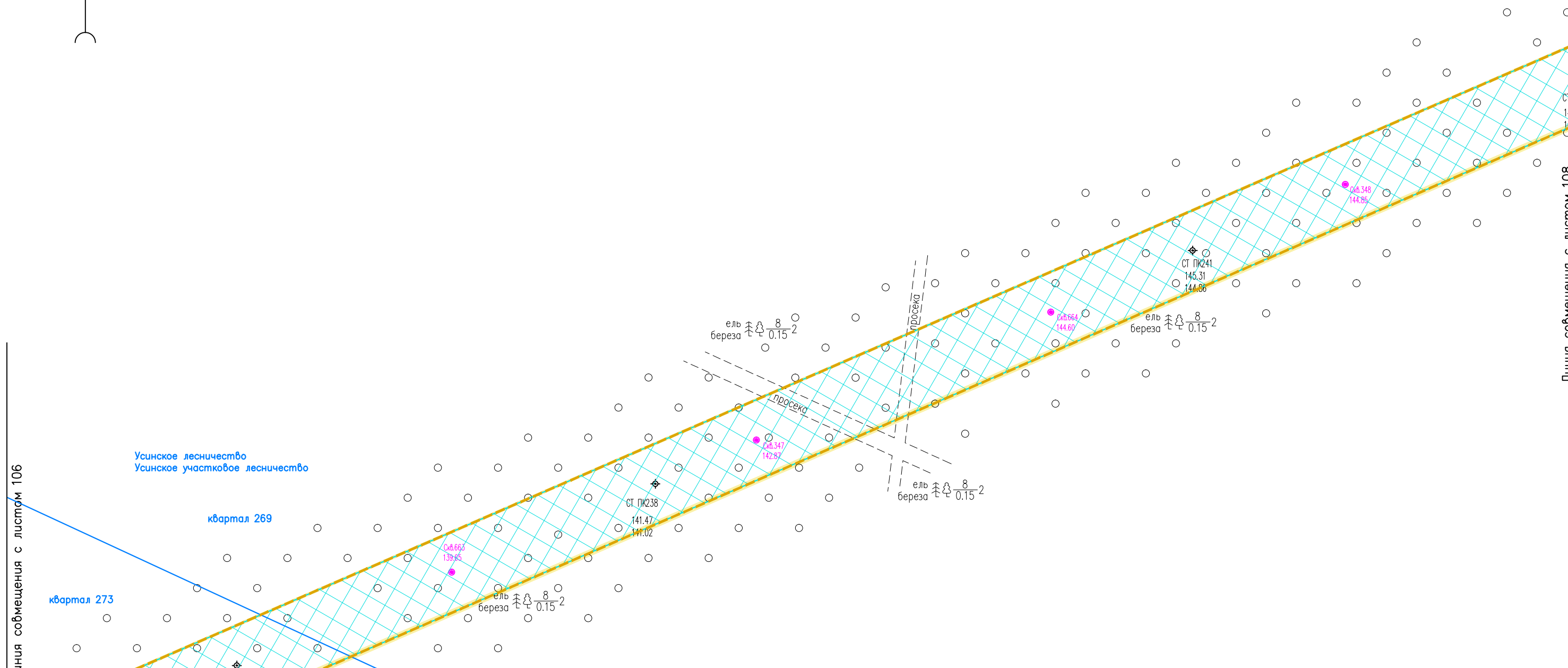
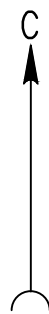
Линия совмещения с листом 107



Условные обозначения см. лист 1.

Инв. № подл. Подпись и дата. Взам. инв. №

						05784-П-000.000.000-ППТ-02.ГЧЗ			
						Электроснабжение Южной группы месторождений			
Изм.	Кол. Уч.	Лист	№ док.	Подпись	Дата	Раздел 3. Материалы по обоснованию проекта планировки территории	Стадия	Лист	Листов
Разраб.		Борисова		<i>Zdr</i>	17.01.23			106	
Н. контр.	Иванов			<i>Иванов</i>	17.01.23	Схема границ зон с особыми условиями использования территорий, особо охраняемых природных территорий, лесничеств (1:2000)	000 "ИЦ "Проектор"		
ГИП	Писарев			<i>Писарев</i>	17.01.23				




Условные обозначения см. лист 1.

						05784-П-000.000.000-ППТ-02.ГЧЗ			
						Электроснабжение Южной группы месторождений			
Изм.	Кол. Уч.	Лист	№ док	Подпись	Дата	Раздел 3. Материалы по обоснованию проекта планировки территории	Стадия	Лист	Листов
Разраб.		Борисова		<i>Zdr</i>	17.01.23			107	
Н. контр		Иванов		<i>Иванов</i>	17.01.23	Схема границ зон с особыми условиями использования территорий, особо охраняемых природных территорий, лесничеств (1:2000)	000 "ИЦ "Проектор"		
ГИП		Писарев		<i>Писарев</i>	17.01.23				

Инв. № подл. Подпись и дата. Взам. инв. №

Линия совмещения с листом 106

Линия совмещения с листом 108



Инв. N° подл. Подпись и дата  
Взам. инв. N°

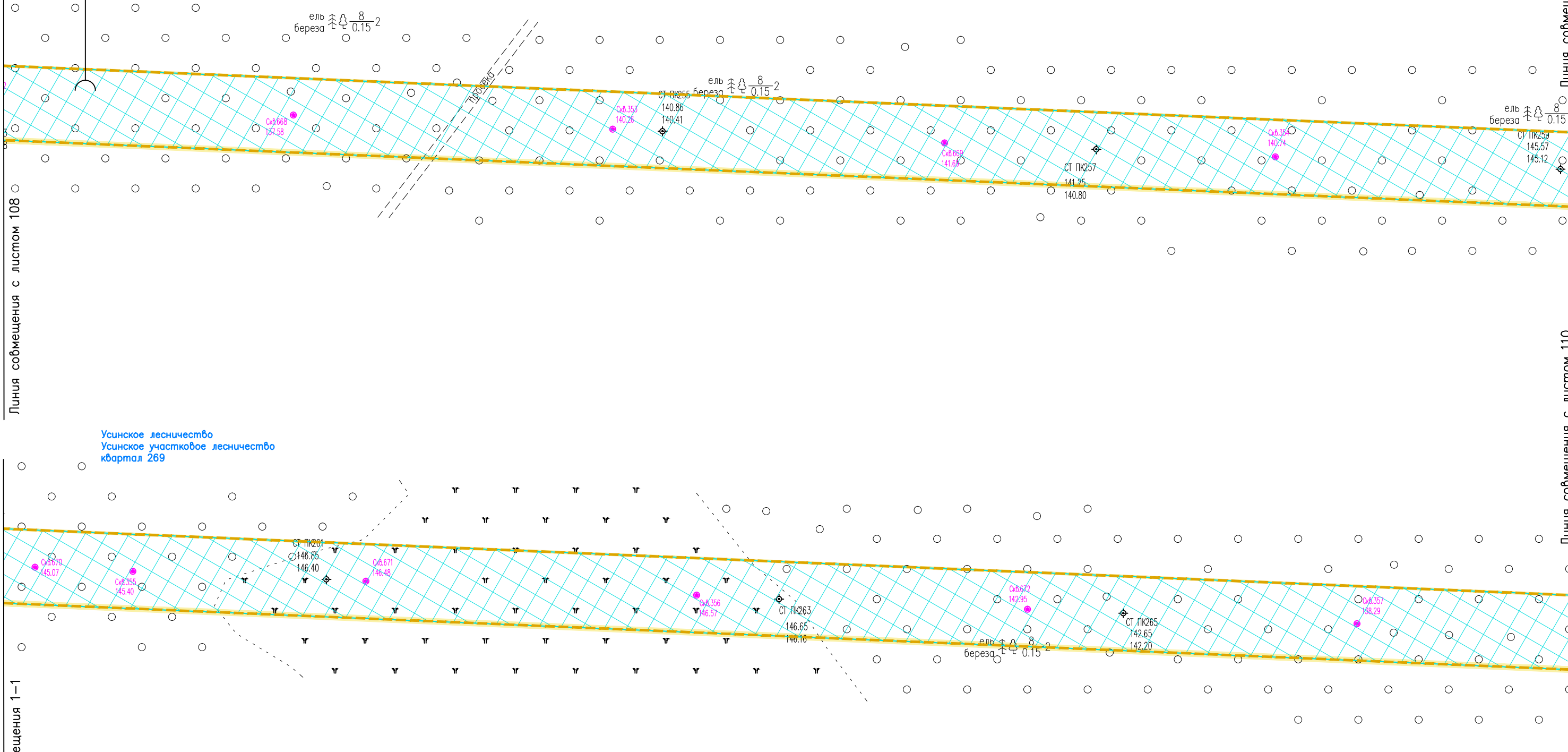
Условные обозначения см. лист 1.

						05784-П-000.000.000-ППТ-02.ГЧЗ			
						Электроснабжение Южной группы месторождений			
Изм.	Кол. Уч.	Лист	N док	Подпись	Дата	Раздел 3. Материалы по обоснованию проекта планировки территории	Стадия	Лист	Листов
Разраб.		Борисова		<i>Zdr</i>	17.01.23			108	
Н. контр	Иванов			<i>ИИ</i>	17.01.23	Схема границ зон с особыми условиями использования территорий, особо охраняемых природных территорий, лесничеств (1:2000)	000 "ИЦ "Проектор"		
ГИП	Писарев			<i>Писарев</i>	17.01.23				

Российская Федерация  
Республика Коми  
МО ГО "Усинск"

Усинское лесничество  
Усинское участковое лесничество  
квартал 269

С



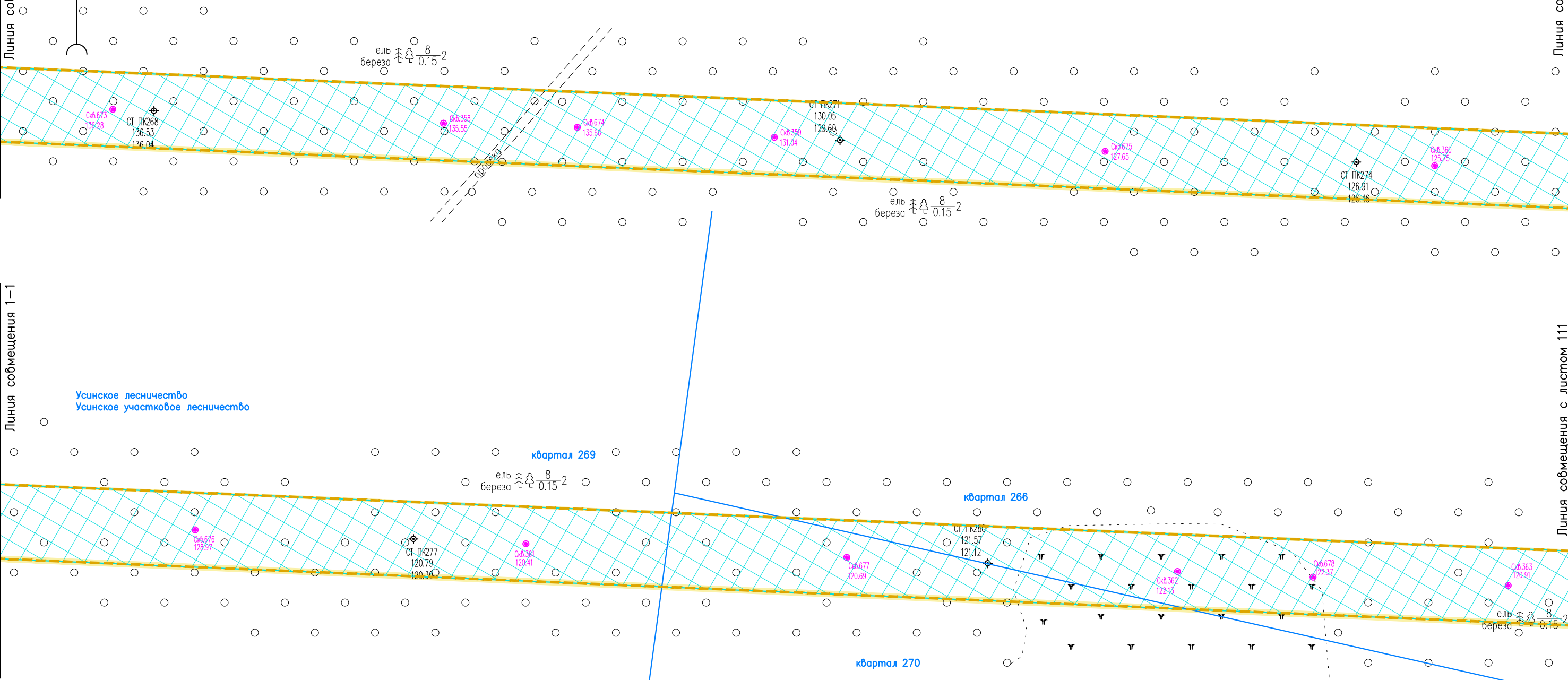
Инв. N° подл. Подпись и дата. Взам. инв. N°

Условные обозначения см. лист 1.

05784-П-000.000.000-ППТ-02.ГЧЗ					
Электроснабжение Южной группы месторождений					
Изм.	Кол. Уч.	Лист	N док	Подпись	Дата
Разраб.	Борисова			<i>Л.Б.</i>	17.01.23
Раздел 3. Материалы по обоснованию проекта планировки территории				Стадия	Лист
					109
Н. контр				Иванов	17.01.23
ГИП				Писарев	17.01.23
Схема границ зон с особыми условиями использования территорий, особо охраняемых природных территорий, лесничеств (1:2000)				ООО "ИЦ "Проектор"	



Российская Федерация  
 Республика Коми  
 МО ГО "Усинск"  
 Усинское лесничество  
 Усинское участковое лесничество  
 квартал 269

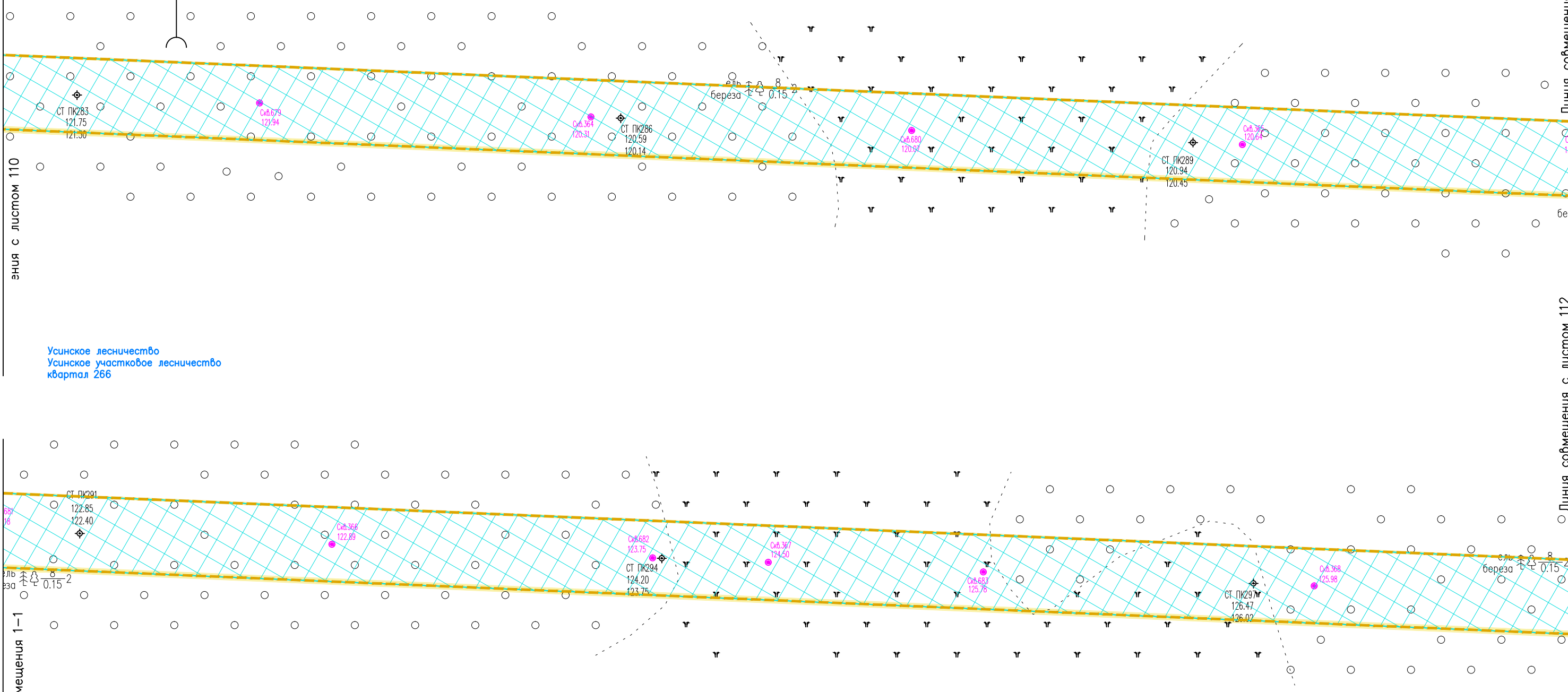
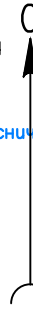


Инв. N° подл. Подпись и дата. Взам. инв. N°

Условные обозначения см. лист 1.

						05784-П-000.000.000-ППТ-02.ГЧЗ			
						Электроснабжение Южной группы месторождений			
Изм.	Кол.Уч	Лист	N док	Подпись	Дата	Раздел 3. Материалы по обоснованию проекта планировки территории	Стадия	Лист	Листов
Разраб.		Борисова		<i>Лд</i>	17.01.23				110
Н. контр		Иванов		<i>ИИ</i>	17.01.23	Схема границ зон с особыми условиями использования территорий, особо охраняемых природных территорий, лесничеств (1:2000)	000 "ИЦ "Проектор"		
ГИП		Писарев		<i>Пис</i>	17.01.23				

Российская Федерация  
Республика Коми  
г. Усинск  
Усинское лесничество  
Усинское участковое лесничество  
квартал 266



Линия с листом 110

Линия совмещения 1-1

Усинское лесничество  
Усинское участковое лесничество  
квартал 266

Линия совмещения с листом 112

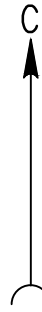
Линия совмещения 1-1

Условные обозначения см. лист 1.

Инв. № подл. Подпись и дата. Взам. инв. №

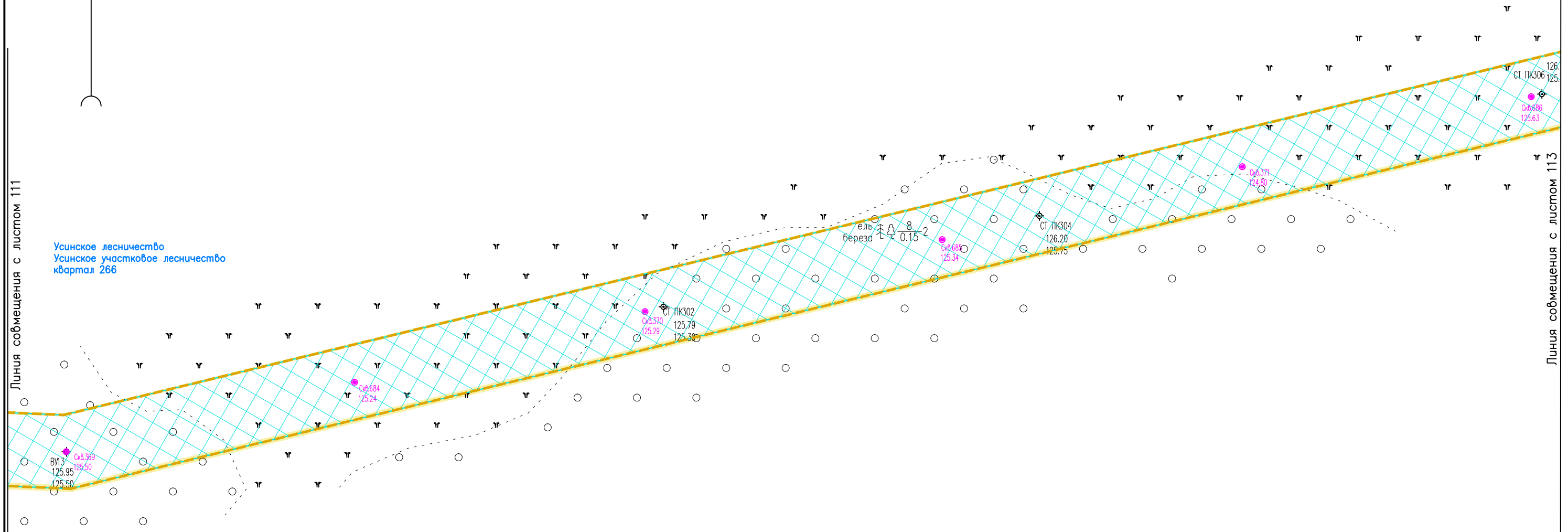
						05784-П-000.000.000-ППТ-02.ГЧЗ			
						Электроснабжение Южной группы месторождений			
Изм.	Кол.Уч.	Лист	№ док	Подпись	Дата	Раздел 3. Материалы по обоснованию проекта планировки территории	Стадия	Лист	Листов
Разраб.		Борисова		<i>Zdr</i>	17.01.23			111	
Н. контр		Иванов		<i>ИИ</i>	17.01.23	Схема границ зон с особыми условиями использования территорий, особо охраняемых природных территорий, лесничеств (1:2000)	000 "ИЦ "Проектор"		
ГИП		Писарев		<i>Писарев</i>	17.01.23				

Российская Федерация  
Республика Коми  
МО ГО "Усинск"



Линия совмещения с листом 111

Усинское лесничество  
Усинское участковое лесничество  
квартал 266



Линия совмещения с листом 113

Инв. № подл. Подпись и дата. Взам. инв. №

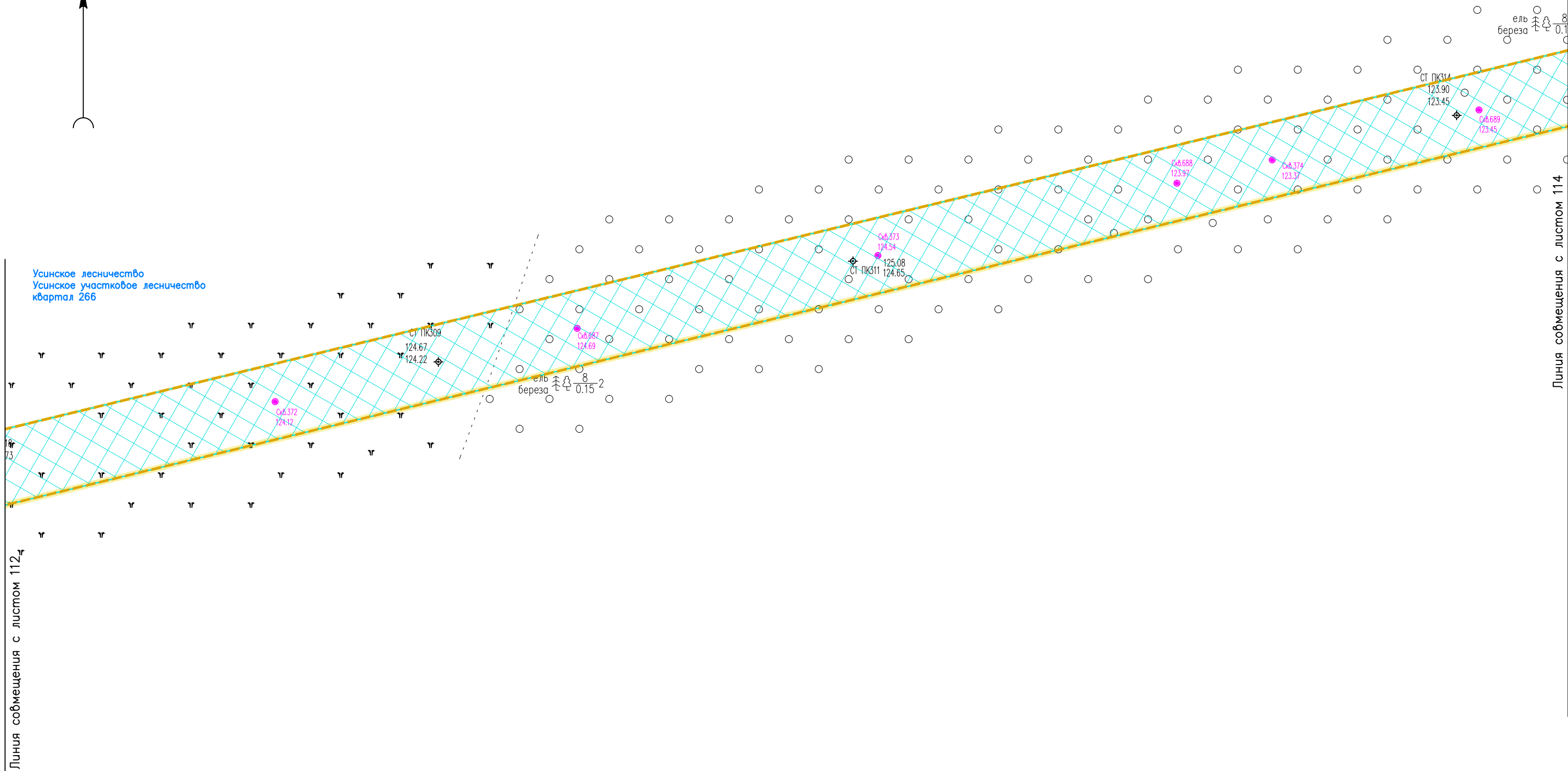
Условные обозначения см. лист 1.

						05784-П-000.000.000-ППТ-02.ГЧЗ			
						Электроснабжение Южной группы месторождений			
Изм.	Кол. Уч.	Лист	№ док.	Подпись	Дата	Раздел 3. Материалы по обоснованию проекта планировки территории	Стадия	Лист	Листов
Разраб.		Борисова		<i>Здр</i>	17.01.23			112	
Н. контр.		Иванов		<i>ИИ</i>	17.01.23	Схема границ зон с особыми условиями использования территорий, особо охраняемых природных территорий, лесничеств (1:2000)	ООО "ИЦ "Проектор"		
ГИП		Писарев		<i>Пис</i>	17.01.23				

Российская Федерация  
Республика Коми  
МО ГО "Усинск"



Усинское лесничество  
Усинское участковое лесничество  
квартал 266



Линия совмещения с листом 112<sub>4</sub>

Линия совмещения с листом 114

Инв. № подл. Подпись и дата. Взам. инв. №

Условные обозначения см. лист 1.

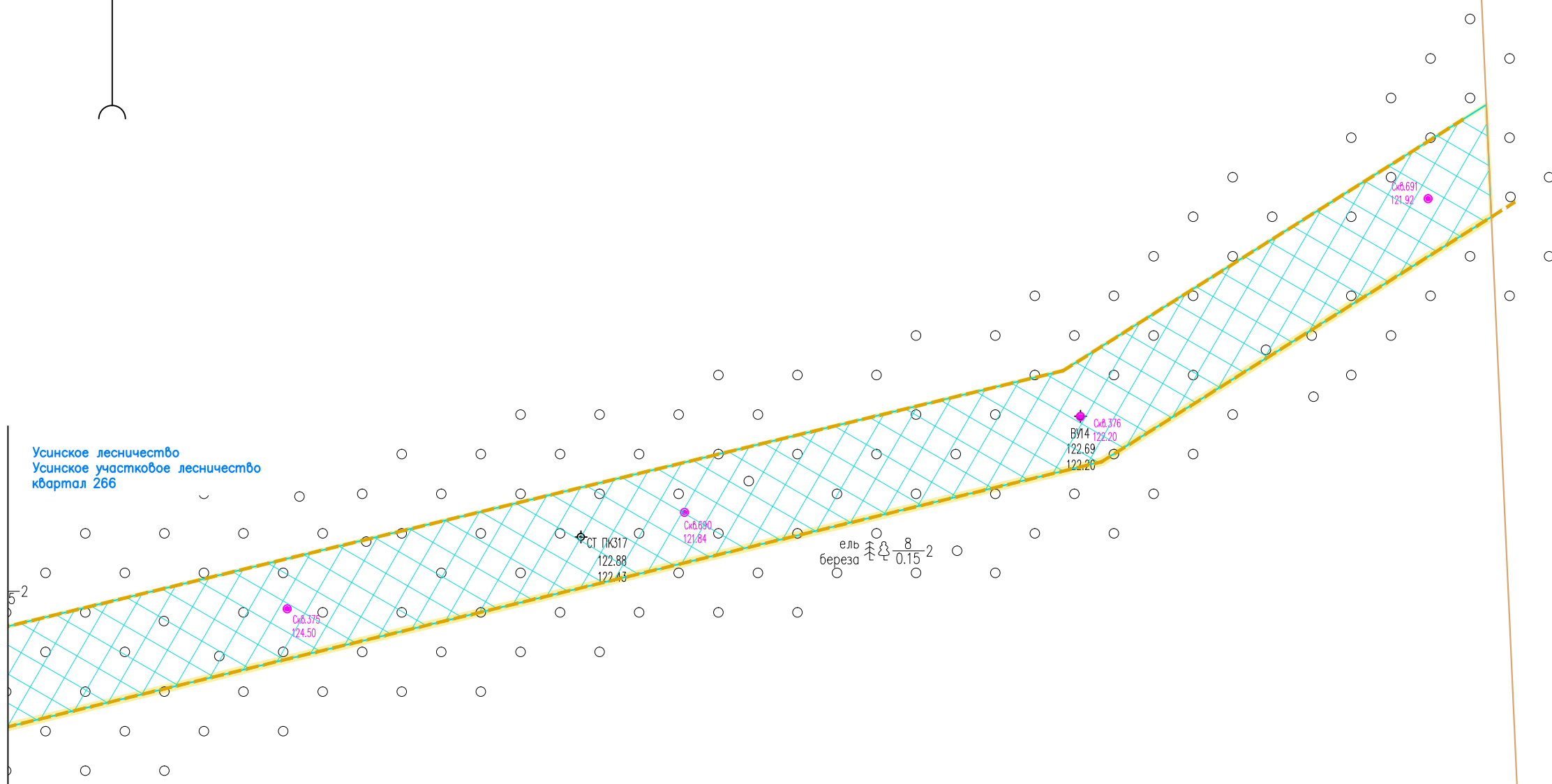
						05784-П-000.000.000-ППТ-02.ГЧЗ			
						Электроснабжение Южной группы месторождений			
Изм.	Кол. Уч.	Лист	№ док.	Подпись	Дата	Раздел 3. Материалы по обоснованию проекта планировки территории	Стадия	Лист	Листов
Разраб.		Борисова		<i>[Signature]</i>	17.01.23			113	
Н. контр.		Иванов		<i>[Signature]</i>	17.01.23	Схема границ зон с особыми условиями использования территорий, особо охраняемых природных территорий, лесничеств (1:2000)	ООО "ИЦ "Проектор"		
ГИП		Писарев		<i>[Signature]</i>	17.01.23				



Российская Федерация  
Республика Коми  
МО ГО "Усинск"



Усинское лесничество  
Усинское участковое лесничество  
квартал 266



Условные обозначения см. лист 1.

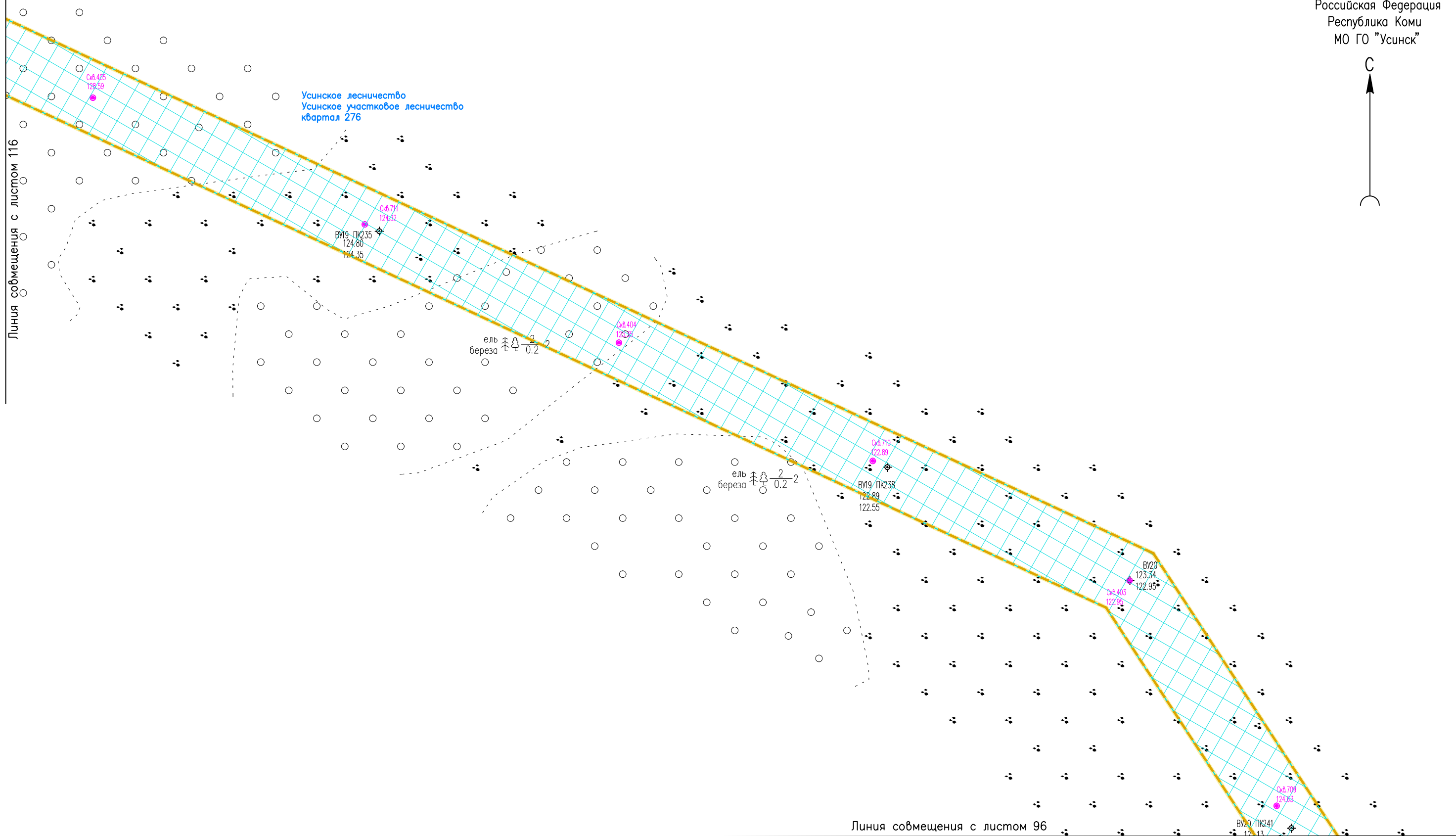
Инв. N° подл. Подпись и дата. Взам. инв. N°

Линия совмещения с листом 113

						05784-П-000.000.000-ППТ-02.ГЧЗ			
						Электроснабжение Южной группы месторождений			
Изм.	Кол. Уч.	Лист	N док	Подпись	Дата	Раздел 3. Материалы по обоснованию проекта планировки территории	Стадия	Лист	Листов
Разраб.		Борисова		<i>Здр</i>	17.01.23			114	
Н. контр		Иванов		<i>Иванов</i>	17.01.23	Схема границ зон с особыми условиями использования территорий, особо охраняемых природных территорий, лесничеств (1:2000)	ООО "ИЦ "Проектор"		
ГИП		Писарев		<i>Писарев</i>	17.01.23				



Линия совмещения с листом 116

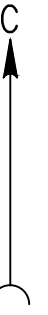


Линия совмещения с листом 96

Инв. N° подл. Подпись и дата  
Взам. инв. N°

						05784-П-000.000.000-ППТ-02.ГЧЗ			
						Электроснабжение Южной группы месторождений			
Изм.	Кол. Уч.	Лист	N док	Подпись	Дата	Раздел 3. Материалы по обоснованию проекта планировки территории	Стадия	Лист	Листов
Разраб.		Борисова		<i>Здр</i>	17.01.23				115
Н. контр		Иванов		<i>ИИ</i>	17.01.23	Схема границ зон с особыми условиями использования территорий, особо охраняемых природных территорий, лесничеств (1:2000)	000 "ИЦ "Проектор"		
ГИП		Писарев		<i>Писарев</i>	17.01.23				

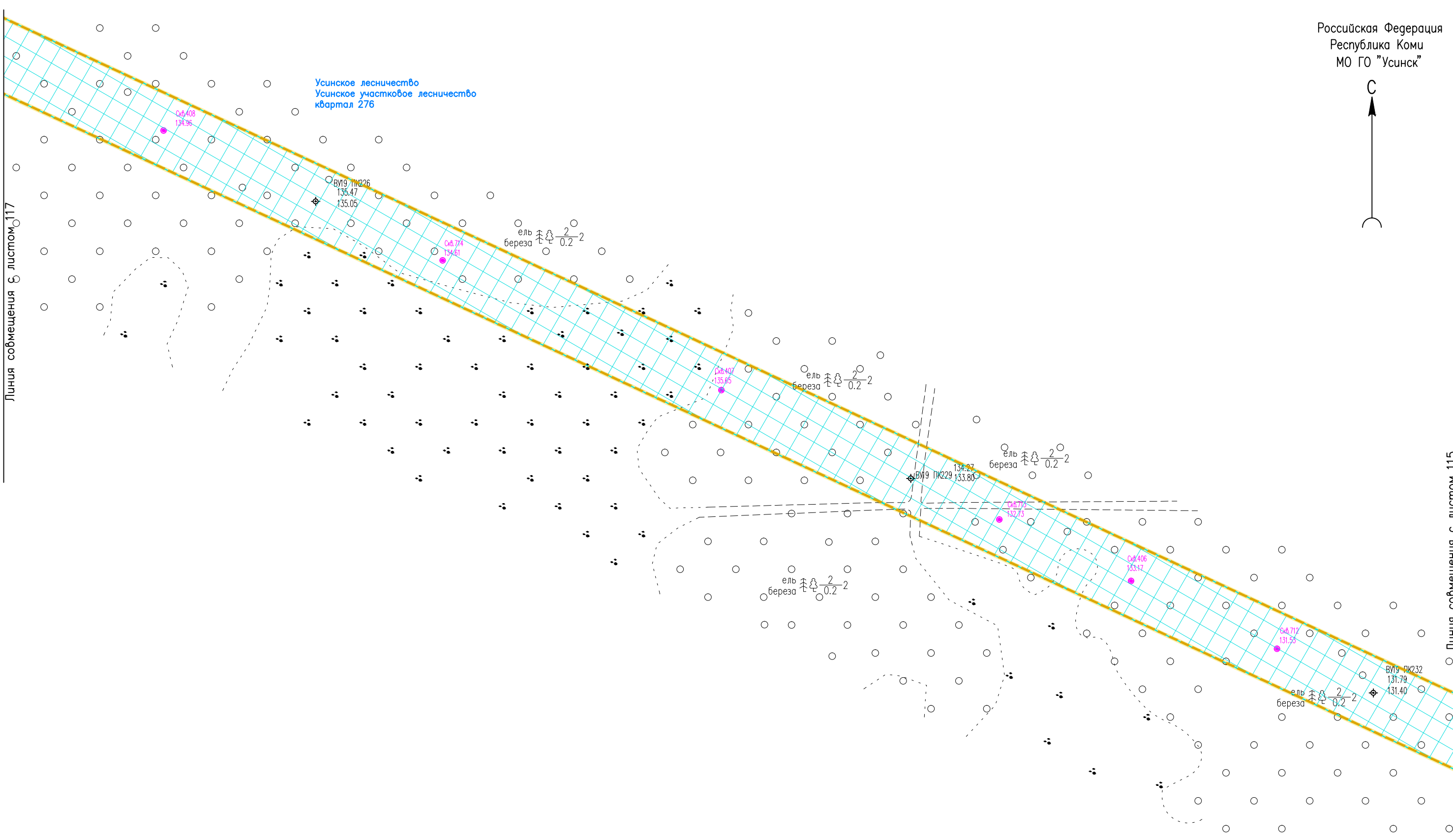
Условные обозначения см. лист 1.



Усинское лесничество  
Усинское участковое лесничество  
квартал 276

Линия совмещения с листом 117

Линия совмещения с листом 115



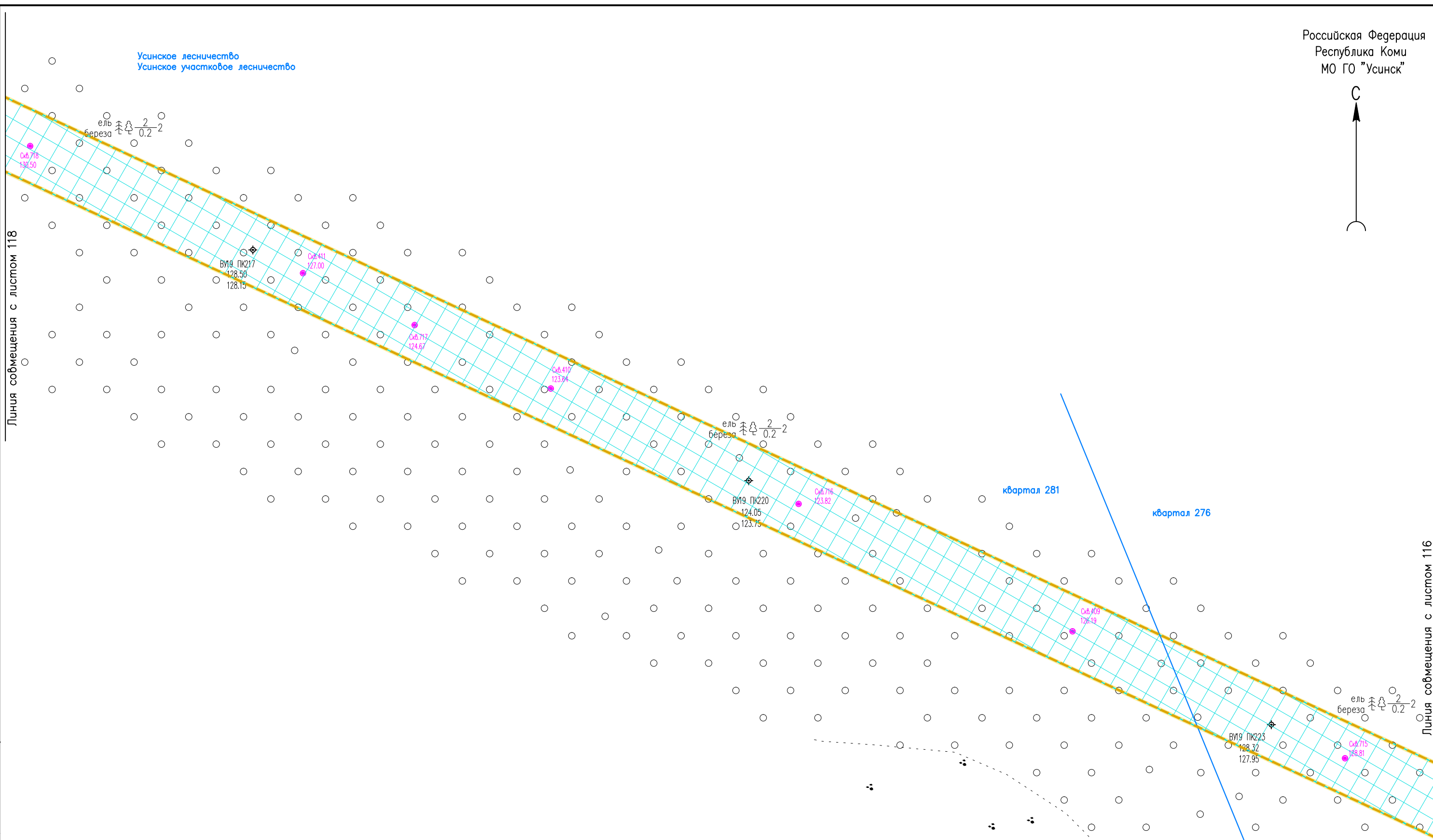
Инв. № подл. Подпись и дата. Взам. инв. №

Условные обозначения см. лист 1.

						05784-П-000.000.000-ППТ-02.ГЧЗ			
						Электроснабжение Южной группы месторождений			
Изм.	Кол. Уч.	Лист	№ док.	Подпись	Дата	Раздел 3. Материалы по обоснованию проекта планировки территории	Стадия	Лист	Листов
Разраб.		Борисова		<i>Здр</i>	17.01.23			116	
Н. контр.		Иванов		<i>ИИ</i>	17.01.23	Схема границ зон с особыми условиями использования территорий, особо охраняемых природных территорий, лесничеств (1:2000)	000 "ИЦ "Проектор"		
ГИП		Писарев		<i>Пис</i>	17.01.23				



Усинское лесничество  
Усинское участковое лесничество



Линия смещения с листом 118

Линия смещения с листом 116

Инв. N° подл. Подпись и дата. Взам. инв. N°

Условные обозначения см. лист 1.

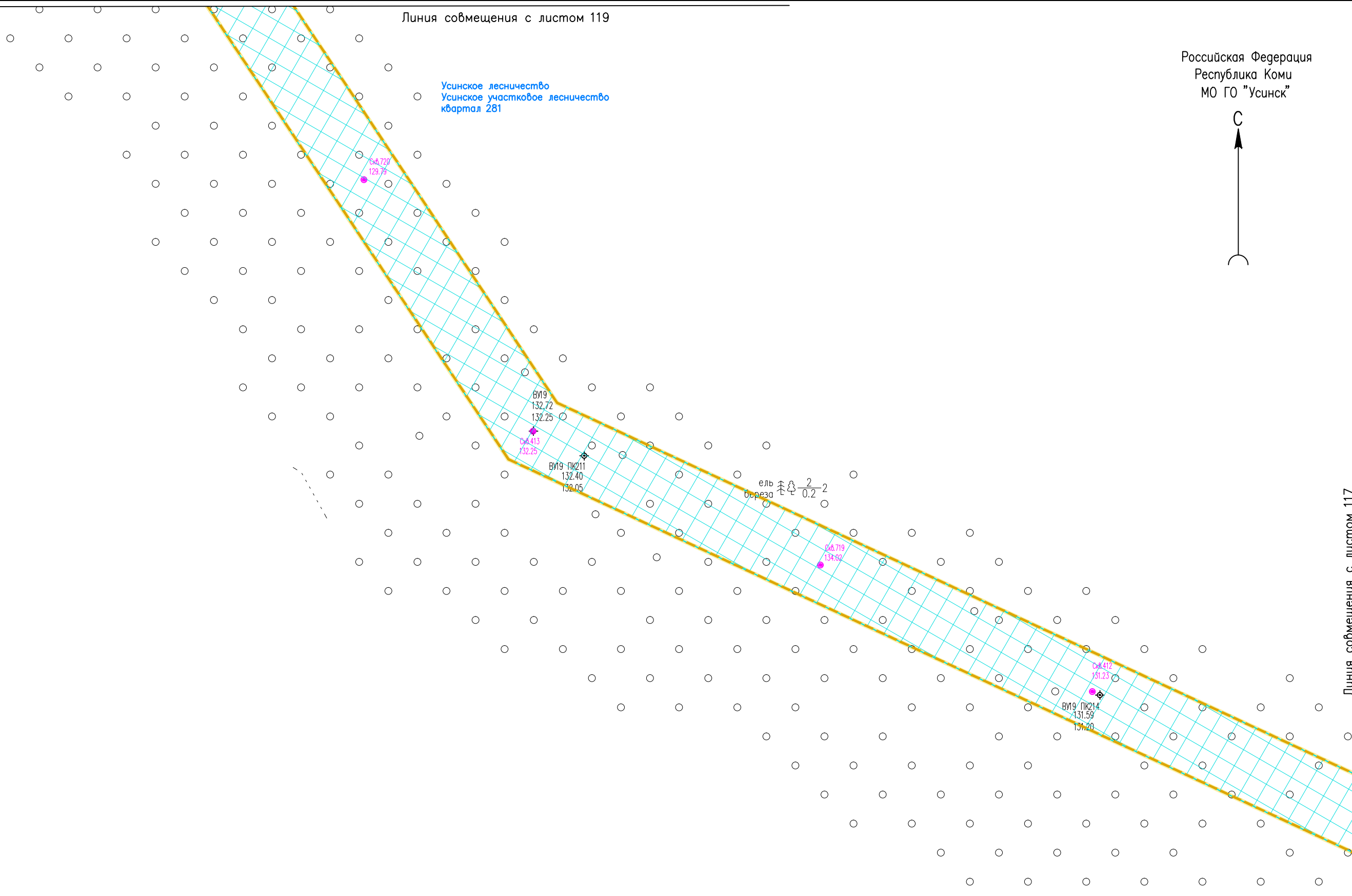
05784-П-000.000.000-ППТ-02.ГЧЗ					
Электроснабжение Южной группы месторождений					
Изм.	Кол. Уч.	Лист	№ док	Подпись	Дата
Разраб.	Борисова	24			17.01.23
Раздел 3. Материалы по обоснованию проекта планировки территории				Стадия	Лист
					117
Н. контр				Иванов	17.01.23
ГИП				Лисарев	17.01.23
Схема границ зон с особыми условиями использования территорий, особо охраняемых природных территорий, лесничеств (1:2000)				000 "ИЦ "Проектор"	



Линия совмещения с листом 119

Усинское лесничество  
Усинское участковое лесничество  
квартал 281

Российская Федерация  
Республика Коми  
МО ГО "Усинск"



Линия совмещения с листом 117

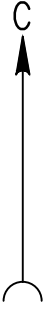
Инв. № подл. Подпись и дата. Взам. инв. №

Условные обозначения см. лист 1.

						05784-П-000.000.000-ППТ-02.ГЧЗ				
						Электроснабжение Южной группы месторождений				
Изм.	Кол.Уч.	Лист	№ док	Подпись	Дата	Раздел 3. Материалы по обоснованию проекта планировки территории		Стадия	Лист	Листов
Разраб.		Борисова		<i>Здр</i>	17.01.23				118	
Н. контр		Иванов		<i>ИИ</i>	17.01.23	Схема границ зон с особыми условиями использования территорий, особо охраняемых природных территорий, лесничеств (1:2000)		000 "ИЦ "Проектор"		
ГИП		Писарев		<i>Пис</i>	17.01.23					

Линия совмещения с листом 120

Российская Федерация  
Республика Коми  
МО ГО "Усинск"



Усинское лесничество  
Усинское участковое лесничество  
квартал 281

ель береза  $\frac{2}{0.2}$

ВУ8 ПК202  
135.20  
134.75

ель береза  $\frac{2}{0.2}$

ель береза  $\frac{2}{0.2}$

ВОЗ и ПЗП

Ручей б/н (пересекающий)

ВУ8 ПК205  
127.60  
127.05

ВОЗ и ПЗП

Ручей б/н (пересекающий)

Скв. 77  
127.71

ель береза  $\frac{2}{0.2}$

ВУ8 ПК207  
129.96  
129.50

Линия совмещения с листом 118

Инв. N° подл. Подпись и дата. Взам. инв. N°

05784-П-000.000.000-ППТ-02.ГЧЗ

Электроснабжение Южной группы месторождений

Изм.	Кол. Уч.	Лист	№ док.	Подпись	Дата
Разраб.		Борисова		<i>[Signature]</i>	17.01.23
Н. контр.		Иванов		<i>[Signature]</i>	17.01.23
ГИП		Лисарев		<i>[Signature]</i>	17.01.23

Раздел 3. Материалы по обоснованию проекта планировки территории

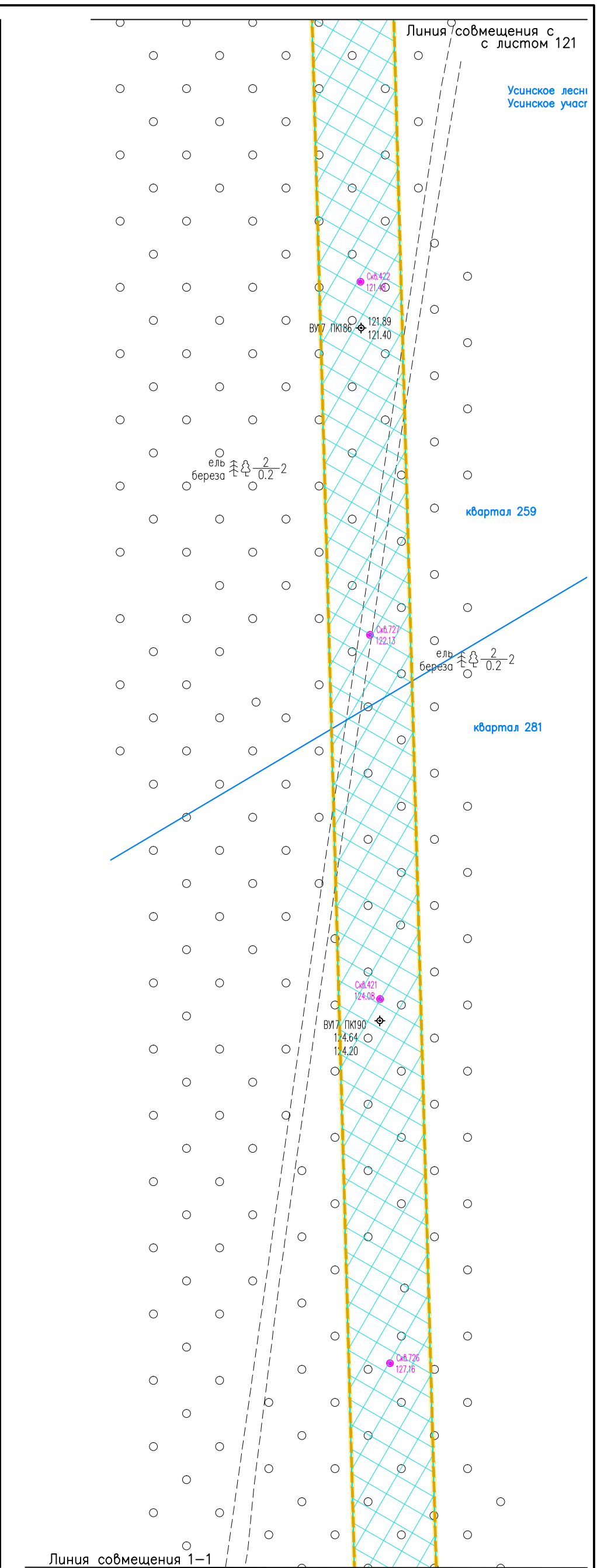
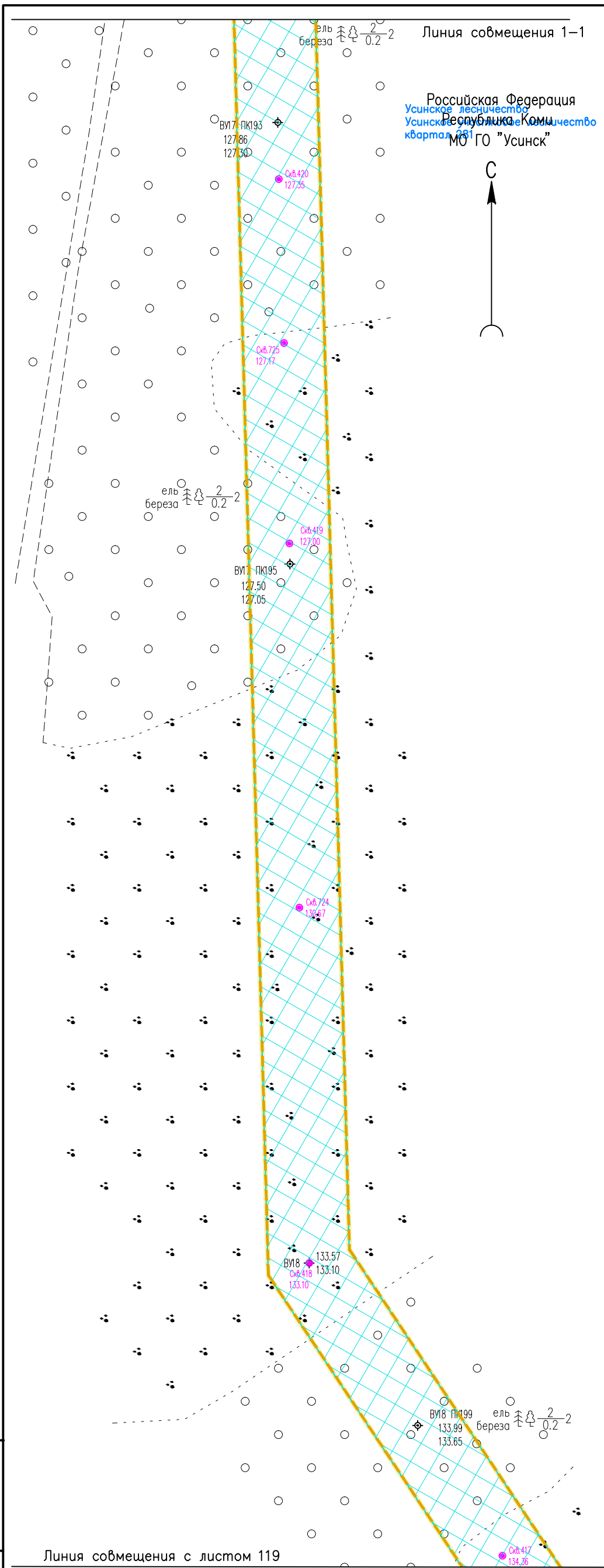
Стадия	Лист	Листов
	119	

Схема границ зон с особыми условиями использования территорий, особо охраняемых природных территорий, лесничеств (1:2000)

ООО "ИЦ "Проектор"

Условные обозначения см. лист 1.

Формат А3



Инв. № подл. Подпись и дата. Взам. инв. №

Линия совмещения с листом 119

Линия совмещения 1-1

05784-П-000.000.000-ППТ-02.ГЧЗ

Электроснабжение Южной группы месторождений

Изм.	Кол. Уч	Лист	№ док	Подпись	Дата
Разраб.		Борисова		<i>[Signature]</i>	17.01.23
Н. контр		Иванов		<i>[Signature]</i>	17.01.23
ГИП		Лисарев		<i>[Signature]</i>	17.01.23

Раздел 3. Материалы по обоснованию проекта планировки территории

Стадия	Лист	Листов
	120	

Схема границ зон с особыми условиями использования территорий, особо охраняемых природных территорий, лесничеств (1:2000)

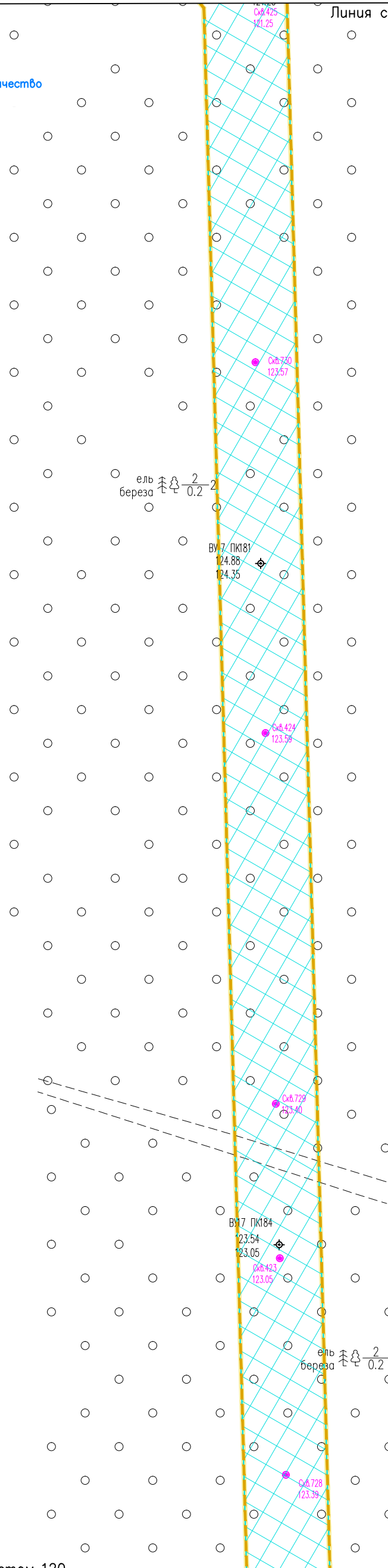
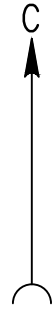
ООО "ИЦ "Проектор"

Условные обозначения см. лист 1.

Усинское лесничество  
Усинское участковое лесничество  
квартал 259

Линия совмещения с листом 122

Российская Федерация  
Республика Коми  
МО ГО "Усинск"



ель береза  $\frac{2}{0.2}$

ВМ7 ПК181  
124.88  
124.35

ВМ7 ПК184  
123.54  
123.05

ель береза  $\frac{2}{0.2}$

Усинское  
Усинское у  
квартал 2.

Линия совмещения с листом 120

Инв. № подл. Подпись и дата. Инв. №

05784-П-000.000.000-ППТ-02.ГЧЗ

Электроснабжение Южной группы месторождений

Изм.	Кол. УЧ	Лист	Индок	Подпись	Дата
Разраб.		Борисова		<i>[Signature]</i>	17.01.23
Н. контр		Иванов		<i>[Signature]</i>	17.01.23
ГИП		Лисарев		<i>[Signature]</i>	17.01.23

Раздел 3. Материалы по обоснованию проекта планировки территории


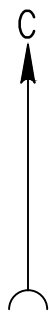
Стадия	Лист	Листов
	121	

Схема границ зон с особыми условиями использования территорий, особо охраняемых природных территорий, лесничеств (1:2000)

ООО "ИЦ "Проектор"

Условные обозначения см. лист 1.





Инв. № подл.	Подпись и дата	инв. №

Условные обозначения см. лист 1.

					05784-П-000.000.000-ППТ-02.ГЧЗ				
					Электроснабжение Южной группы месторождений				
Изм.	Кол. Уч	Лист	№ док	Подпись	Дата	Раздел 3. Материалы по обоснованию проекта планировки территории	Стация	Лист	Листов
Разраб.	Борисова			<i>[Signature]</i>	17.01.23			122	
Н. контр	Иванов			<i>[Signature]</i>	17.01.23	Схема границ зон с особыми условиями использования территорий, особо охраняемых природных территорий, лесничеств (1:2000)	ООО "ИЦ "Проектор"		
ГИП	Лисарев			<i>[Signature]</i>	17.01.23				

Линия совмещения с листом 124

Усинское лесничество  
Усинское участковое лесничество  
квартал 259

Российская Федерация  
Республика Коми  
МО ГО "Усинск"



ВМб ПК163  
108.24  
107.80

Скв.430  
108.98

ель  
береза  $\frac{2}{4} \frac{2}{0.2}$

Скв.735  
109.29

ВМб ПК166  
109.59  
109.15

Скв.429  
109.43

Скв.734  
110.12

ВМб ПК169  
110.65  
110.20

ель

береза

Скв.428  
116.07

Линия совмещения с листом 122

Инв. № подл. Подпись и дата. Взам. инв. №

Условные обозначения см. лист 1.

Изм.	Кол. Уч	Лист	№ док	Подпись	Дата
Разраб.	Борисова			<i>[Signature]</i>	17.01.23
Н. контр	Иванов			<i>[Signature]</i>	17.01.23
ГИП	Лисарев			<i>[Signature]</i>	17.01.23

05784-П-000.000.000-ППТ-02.ГЧ3

Электроснабжение Южной группы месторождений

Раздел 3. Материалы по обоснованию  
проекта планировки территории

Стадия	Лист	Листов
	123	

Схема границ зон с особыми условиями  
использования территорий, особо  
охраняемых природных территорий,  
лесничеств (1:2000)

ООО "ИЦ "Проектор"

Формат А3



Усинское лесничество  
Усинское участковое лесничество  
квартал 259

Линия совмещения с листом 125

Линия совмещения с листом 123

Инв. № подл. Подпись и дата. Взам. инв. №

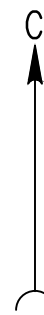
Условные обозначения см. лист 1.

					05784-П-000.000.000-ППТ-02.ГЧЗ				
					Электроснабжение Южной группы месторождений				
Изм.	Кол. Уч.	Лист	№ док.	Подпись	Дата	Раздел 3. Материалы по обоснованию проекта планировки территории	Стадия	Лист	Листов
Разраб.	Борисова			<i>Здр</i>	17.01.23			124	
Н. контр.	Иванов			<i>ИИ</i>	17.01.23	Схема границ зон с особыми условиями использования территорий, особо охраняемых природных территорий, лесничеств (1:2000)	ООО "ИЦ "Проектор"		
ГИП	Лисарев			<i>ЛЛ</i>	17.01.23				

Линия совмещения с листом 126

Российская Федерация  
Республика Коми  
МО ГО "Усинск"

Усинское лесничество  
Усинское участковое лесничество  
квартал 259



ВУ16  
94.62  
94.05  
94.05

94.741  
94.12

ель  
береза  $\frac{2}{0.2}$ -2

95.475  
95.13  
ВУ16 ПК151  
95.07  
95.20

95.740  
95.86

96.434  
96.07

ВУ16 ПК153  
96.54  
96.05

96.729  
96.05

Линия совмещения с листом 124

Инв. № подл  
Подпись и дата  
Взам. инв. №

Условные обозначения см. лист 1.

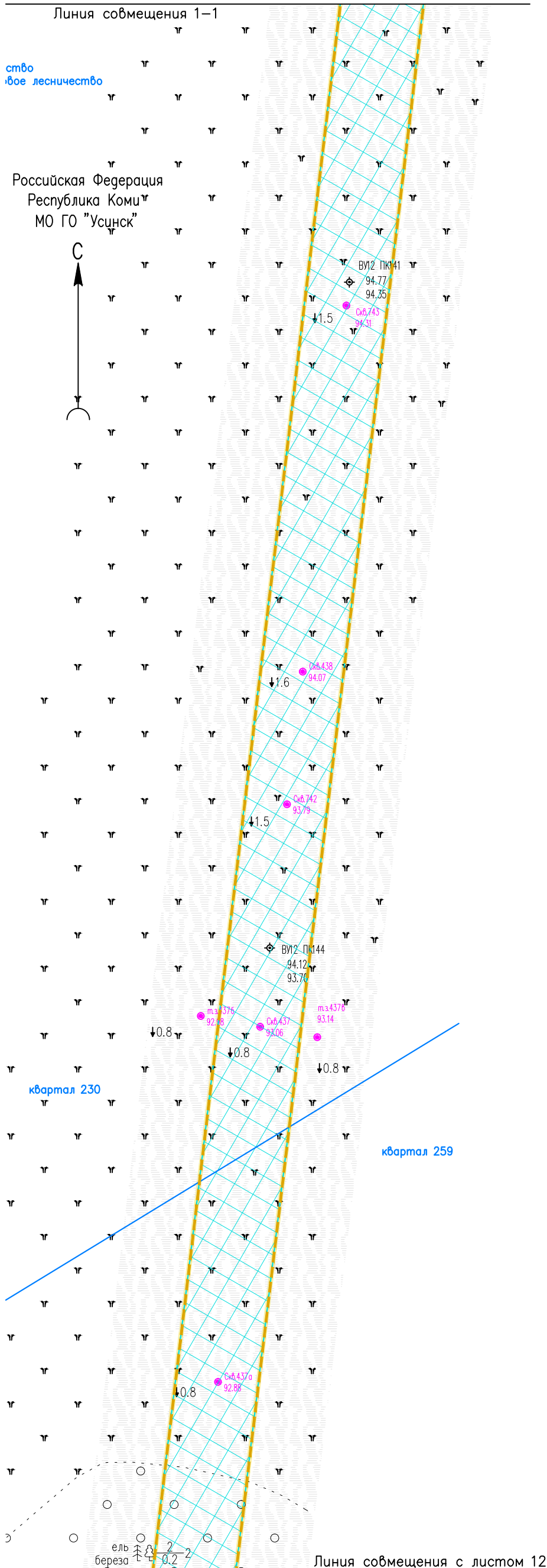
					05784-П-000.000.000-ППТ-02.ГЧЗ					
					Электроснабжение Южной группы месторождений					
Изм.	Кол. Уч	Лист	№ док	Подпись	Дата	Раздел 3. Материалы по обоснованию проекта планировки территории	Стадия	Лист	Листов	
Разраб.		Борисова		<i>[Signature]</i>	17.01.23			125		
					Схема границ зон с особыми условиями использования территорий, особо охраняемых природных территорий, лесничеств (1:2000)			ООО "ИЦ "Проектор"		
Н. контр		Иванов		<i>[Signature]</i>	17.01.23					
ГИП		Лисарев		<i>[Signature]</i>	17.01.23					



Линия совмещения 1-1

ство  
ное лесничество

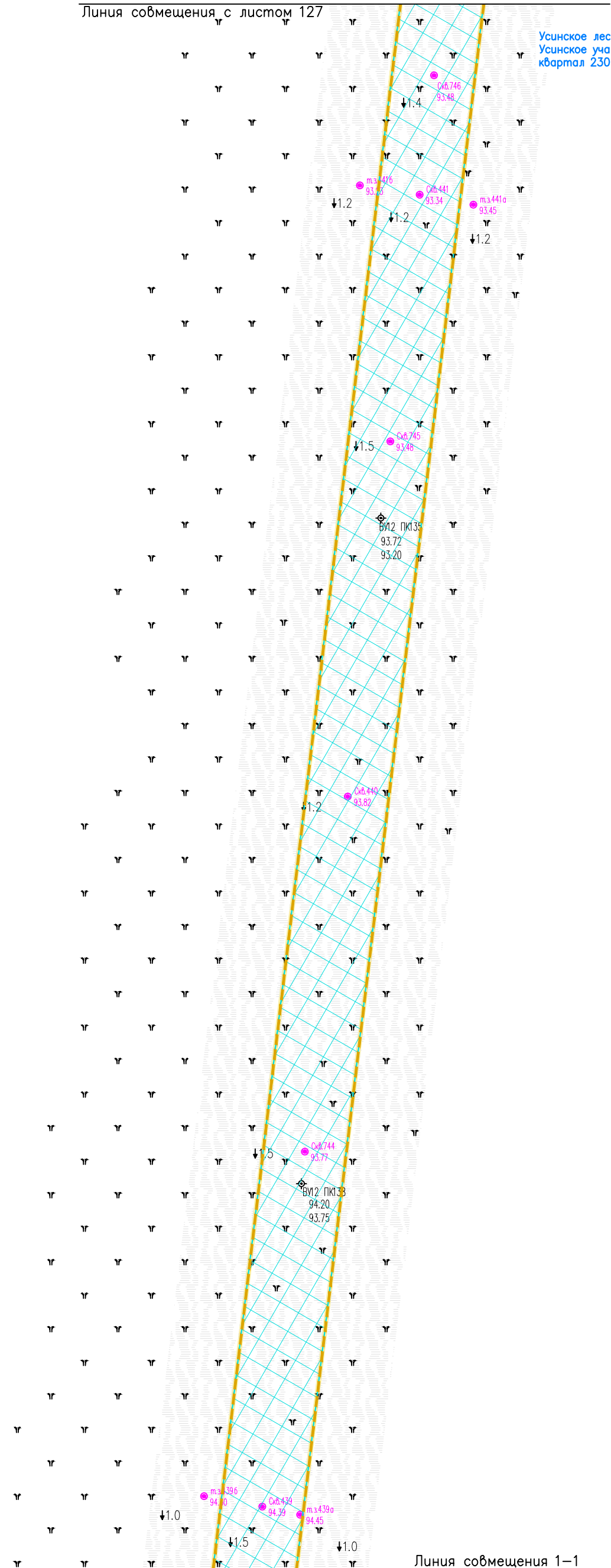
Российская Федерация  
Республика Коми  
МО ГО "Усинск"



Линия совмещения с листом 127

Линия совмещения с листом 127

Усинское лес  
Усинское уча  
квартал 230



Линия совмещения 1-1

Инв. № подл. Подпись и дата. Инв. №

Условные обозначения см. лист 1.

Изм.	Кол. Уч	Лист	№ док	Подпись	Дата
Разраб.	Борисова			<i>[Signature]</i>	17.01.23
Н. контр	Иванов			<i>[Signature]</i>	17.01.23
ГИП	Лисарев			<i>[Signature]</i>	17.01.23

05784-П-000.000.000-ППТ-02.ГЧЗ

Электроснабжение Южной группы месторождений

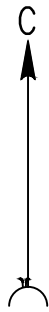
Раздел 3. Материалы по обоснованию проекта планировки территории

Стадия	Лист	Листов
	126	

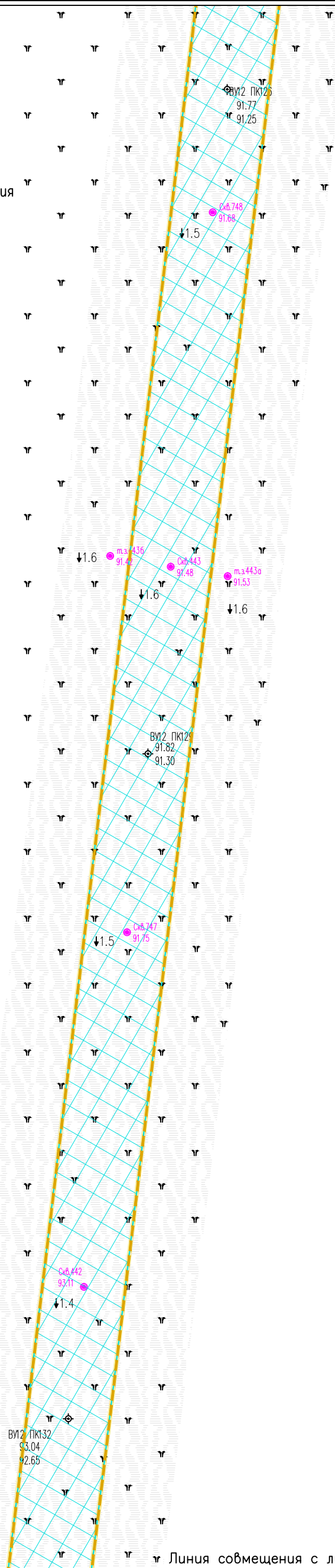
Схема границ зон с особыми условиями использования территорий, особо охраняемых природных территорий, лесничеств (1:2000)

ООО "ИЦ "Проектор"

Российская Федерация  
Республика Коми  
МО ГО "Усинск"



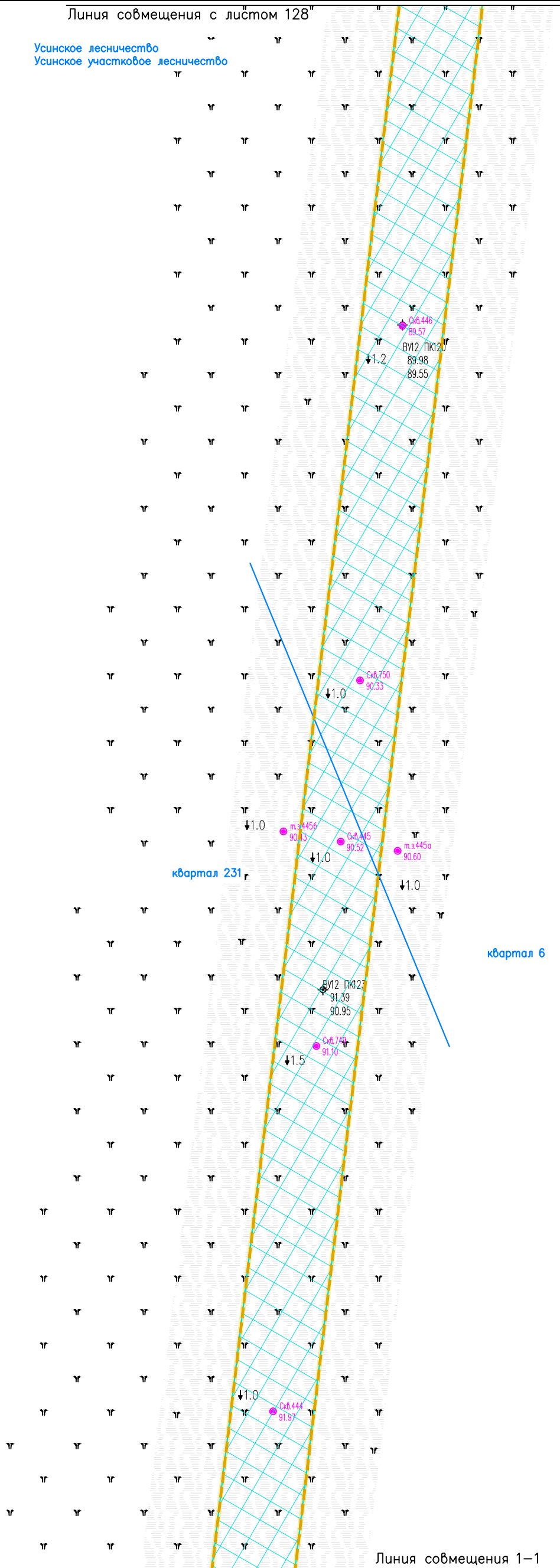
Линия совмещения с листом 126  
Усинское лесничество  
Усинское участковое лесничество  
квартал 230



Линия совмещения с листом 126

Линия совмещения с листом 128"

Усинское лесничество  
Усинское участковое лесничество



Линия совмещения 1-1

Инв. № подл. Подпись и дата. Взам. инв. №

Условные обозначения см. лист 1.

Изм.	Кол. Уч.	Лист	№ док.	Подпись	Дата
Разраб.		Борисова		<i>[Signature]</i>	17.01.23
Н. контр.		Иванов		<i>[Signature]</i>	17.01.23
ГИП		Лисарев		<i>[Signature]</i>	17.01.23

05784-П-000.000.000-ППТ-02.ГЧЗ

Электроснабжение Южной группы месторождений

Раздел 3. Материалы по обоснованию проекта планировки территории

Стадия	Лист	Листов
	127	

Схема границ зон с особыми условиями использования территорий, особо охраняемых природных территорий, лесничеств (1:2000)

ООО "ИЦ "Проектор"

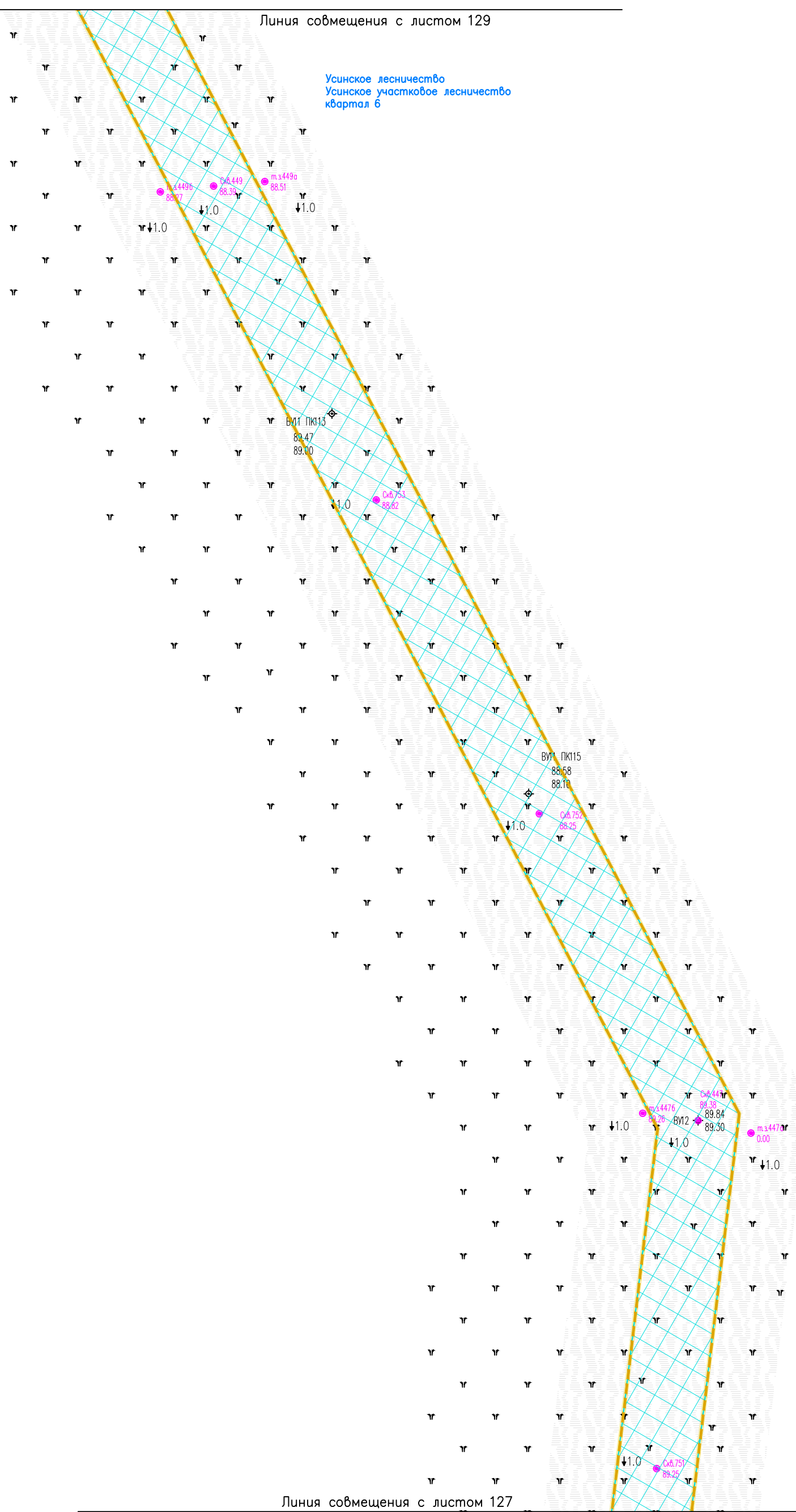
Формат А3

Российская Федерация  
Республика Коми  
МО ГО "Усинск"



Линия совмещения с листом 129

Усинское лесничество  
Усинское участковое лесничество  
квартал 6



Линия совмещения с листом 127

Инв. № подл  
Подпись и дата  
Взам. инв. №

05784-П-000.000.000-ППТ-02.ГЧЗ

Электроснабжение Южной группы месторождений

Изм.	Кол. Уч	Лист	№ док	Подпись	Дата
Разраб.		Борисова		<i>[Signature]</i>	17.01.23
Н. контр		Иванов		<i>[Signature]</i>	17.01.23
ГИП		Лисарев		<i>[Signature]</i>	17.01.23

Раздел 3. Материалы по обоснованию проекта планировки территории

Стадия	Лист	Листов
	128	

Схема границ зон с особыми условиями использования территорий, особо охраняемых природных территорий, лесничеств (1:2000)

ООО "ИЦ "Проектор"

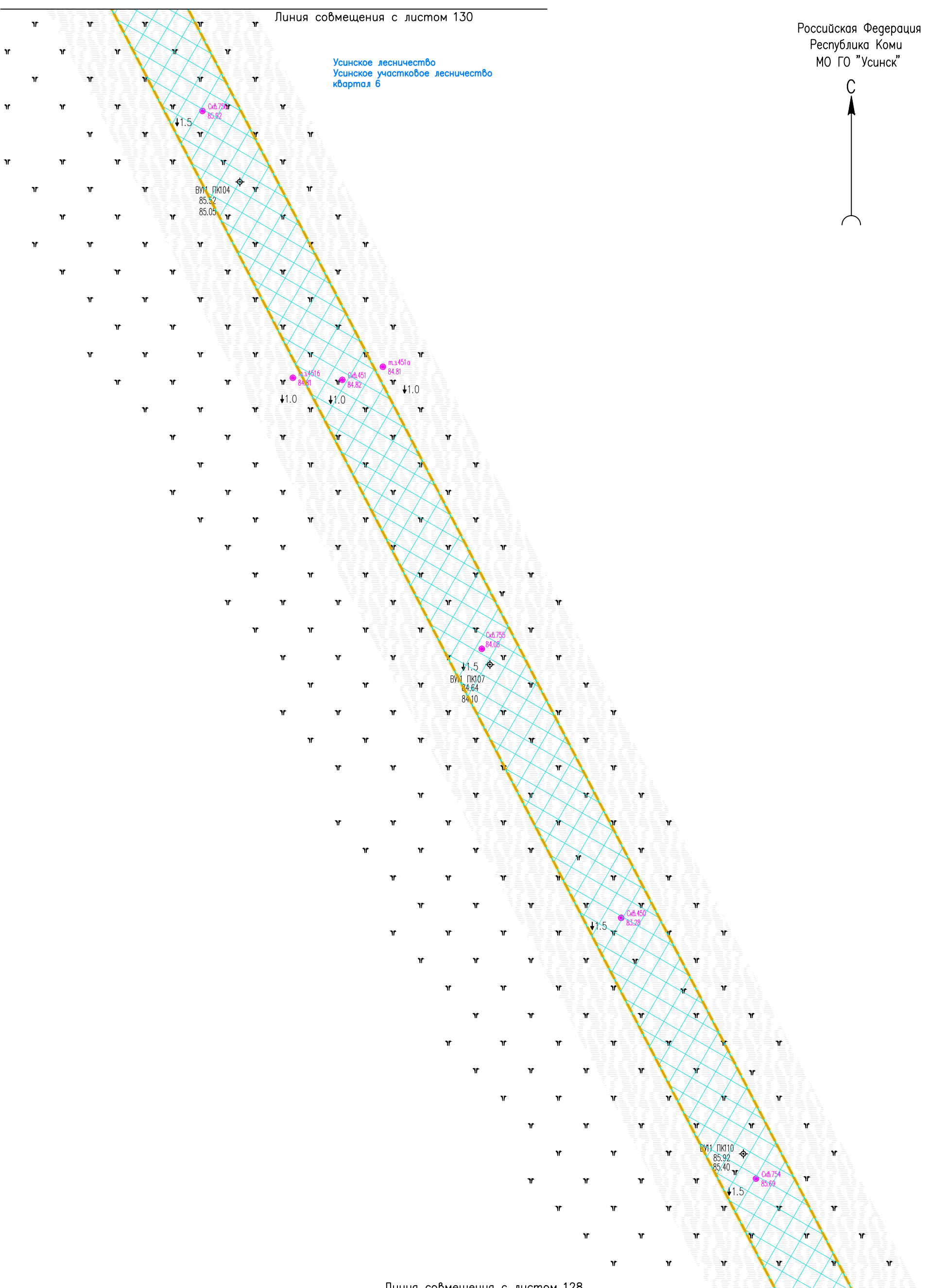
Условные обозначения см. лист 1.



Линия совмещения с листом 130

Российская Федерация  
Республика Коми  
МО ГО "Усинск"

Усинское лесничество  
Усинское участковое лесничество  
квартал 6



Линия совмещения с листом 128

Инв. № подл. Подпись и дата. Взам. инв. №

05784-П-000.000.000-ППТ-02.ГЧЗ

Электроснабжение Южной группы месторождений

Изм.	Кол. Уч.	Лист	№ док.	Подпись	Дата
Разраб.		Борисова		<i>[Signature]</i>	17.01.23
Н. контр.		Иванов		<i>[Signature]</i>	17.01.23
ГИП		Лисарев		<i>[Signature]</i>	17.01.23

Раздел 3. Материалы по обоснованию проекта планировки территории

Стадия	Лист	Листов
	129	

Схема границ зон с особыми условиями использования территорий, особо охраняемых природных территорий, лесничеств (1:2000)

ООО "ИЦ "Проектор"

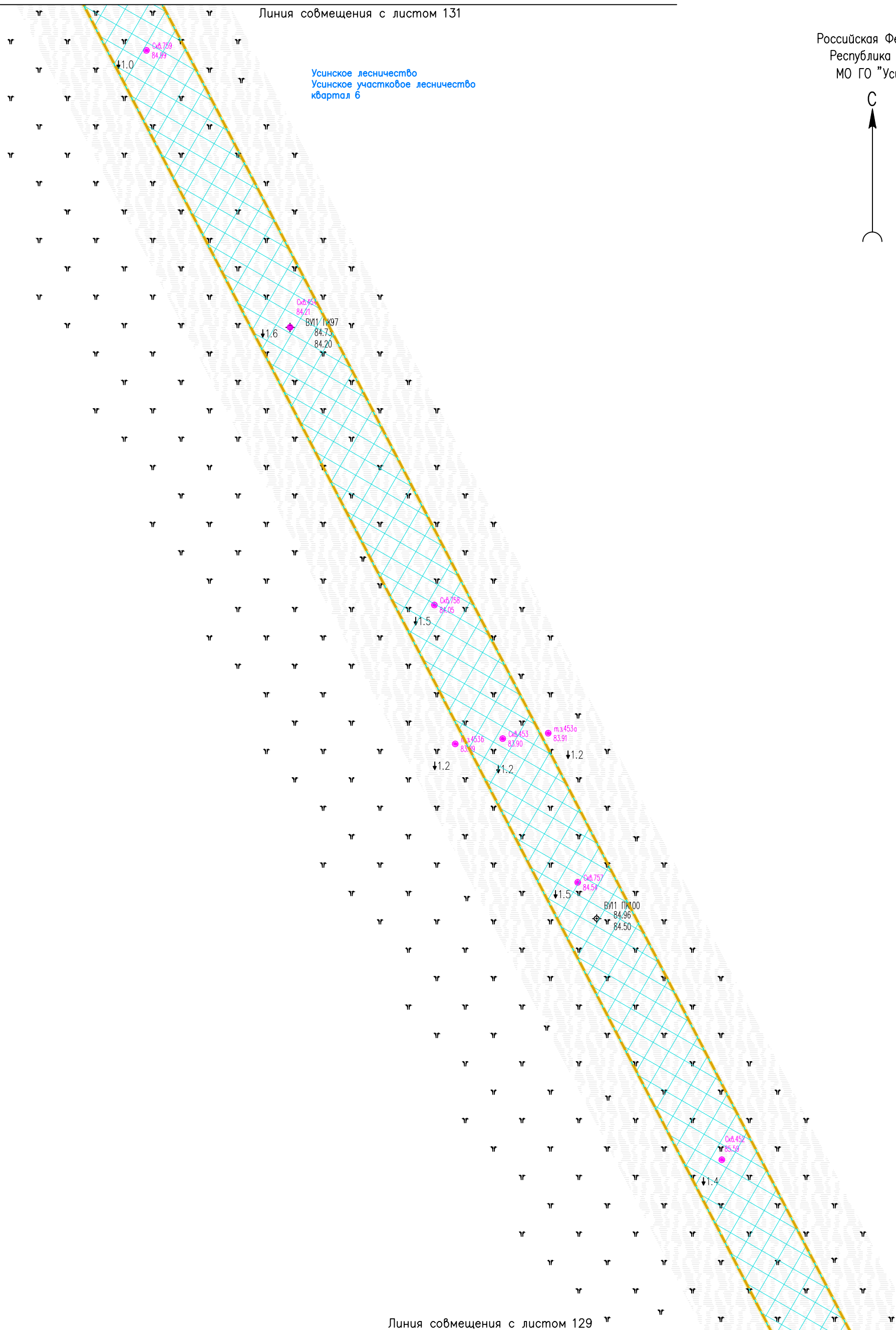

Условные обозначения см. лист 1.



Линия совмещения с листом 131

Российская Федерация  
Республика Коми  
МО ГО "Усинск"

Усинское лесничество  
Усинское участковое лесничество  
квартал 6



Линия совмещения с листом 129

Инв. № подл. Подпись и дата. Взам. инв. №

05784-П-000.000.000-ППТ-02.ГЧЗ

Электроснабжение Южной группы месторождений

Изм.	Кол. Уч.	Лист	№ док.	Подпись	Дата
Разраб.		Борисова		<i>[Signature]</i>	17.01.23
Н. контр.		Иванов		<i>[Signature]</i>	17.01.23
ГИП		Лисарев		<i>[Signature]</i>	17.01.23

Раздел 3. Материалы по обоснованию проекта планировки территории

Стадия	Лист	Листов
	130	

Схема границ зон с особыми условиями использования территорий, особо охраняемых природных территорий, лесничеств (1:2000)

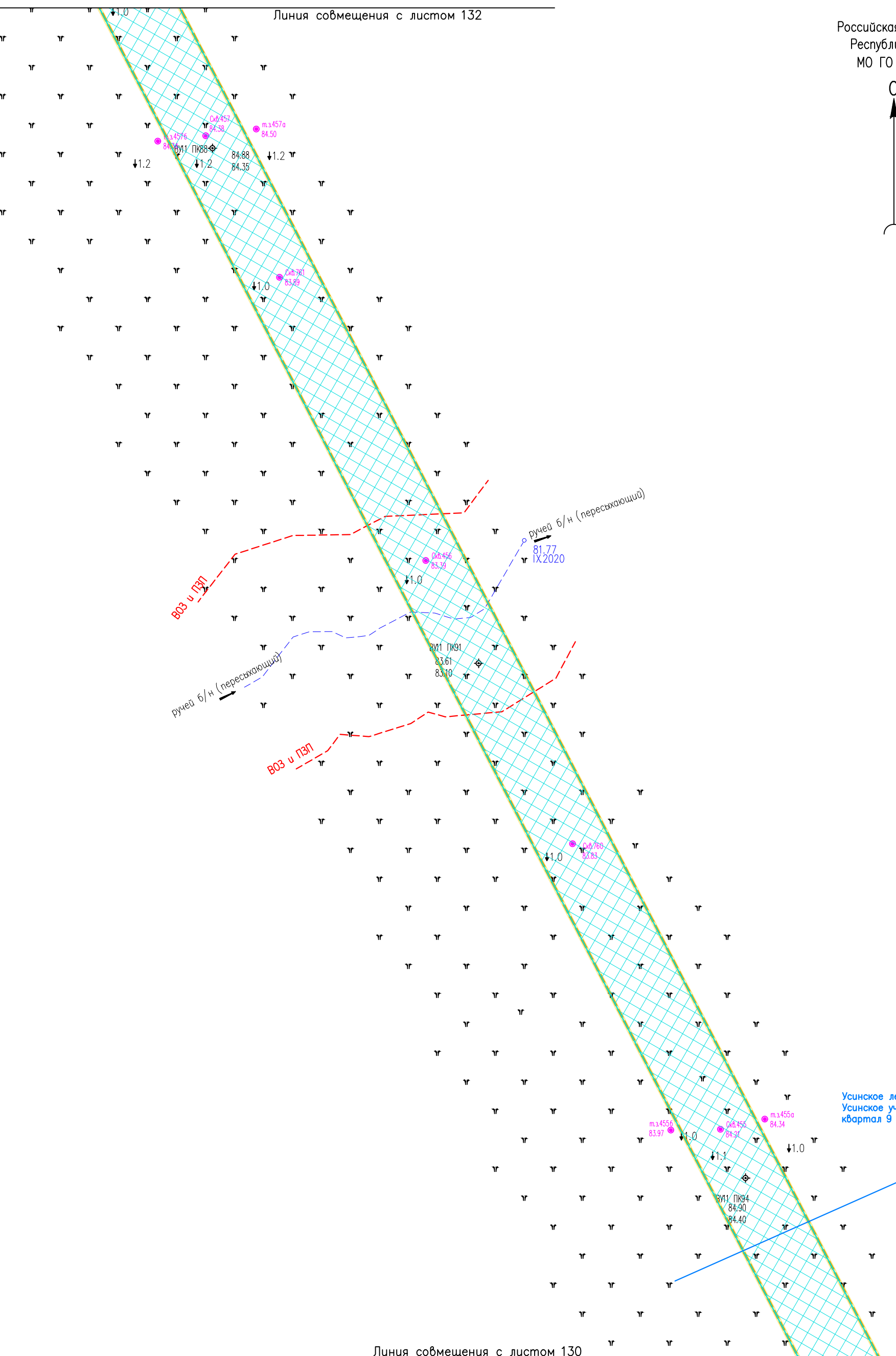

ООО "ИЦ "Проектор"

Условные обозначения см. лист 1.

Формат А3

Линия совмещения с листом 132

Российская Федерация  
Республика Коми  
МО ГО "Усинск"



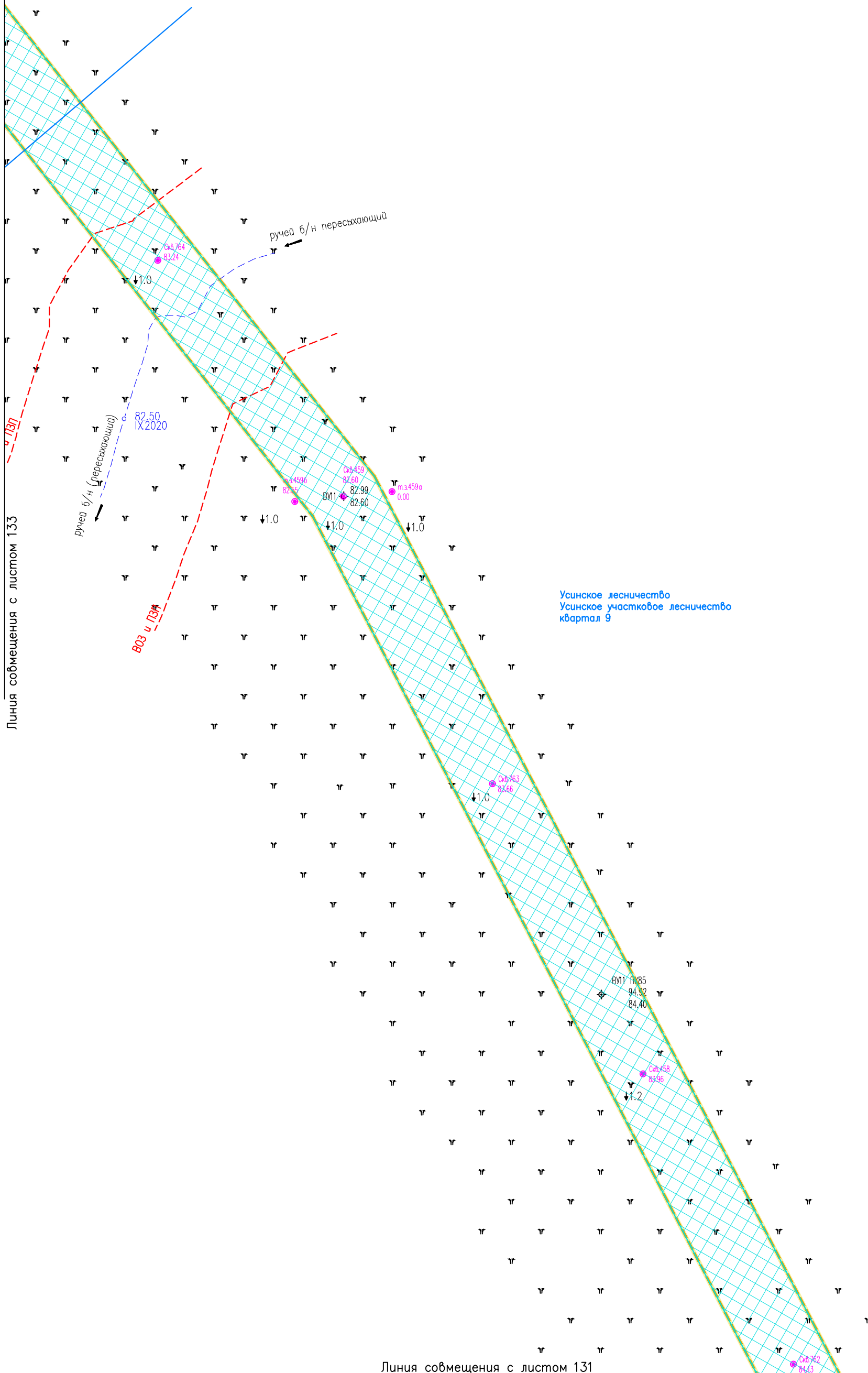
Усинское лесничество  
Усинское участковое лесничес  
квартал 9

Линия совмещения с листом 130

Инв. № подл. Подпись и дата. Взам. инв. №

Условные обозначения см. лист 1.

					05784-П-000.000.000-ППТ-02.ГЧЗ				
					Электроснабжение Южной группы месторождений				
Изм.	Кол. Уч.	Лист	№ док.	Подпись	Дата				
Разраб.		Борисова		<i>[Signature]</i>	17.01.23	Раздел 3. Материалы по обоснованию проекта планировки территории	Стадия	Лист	Листов
									131
Н. контр.		Иванов		<i>[Signature]</i>	17.01.23	Схема границ зон с особыми условиями использования территорий, особо охраняемых природных территорий, лесничеств (1:2000)	ООО "ИЦ "Проектор"		
ГИП		Лисарев		<i>[Signature]</i>	17.01.23				



Линия совмещения с листом 133

Усинское лесничество  
Усинское участковое лесничество  
квартал 9

Линия совмещения с листом 131


Инв. № подл. Подпись и дата. Взам. инв. №

Условные обозначения см. лист 1.

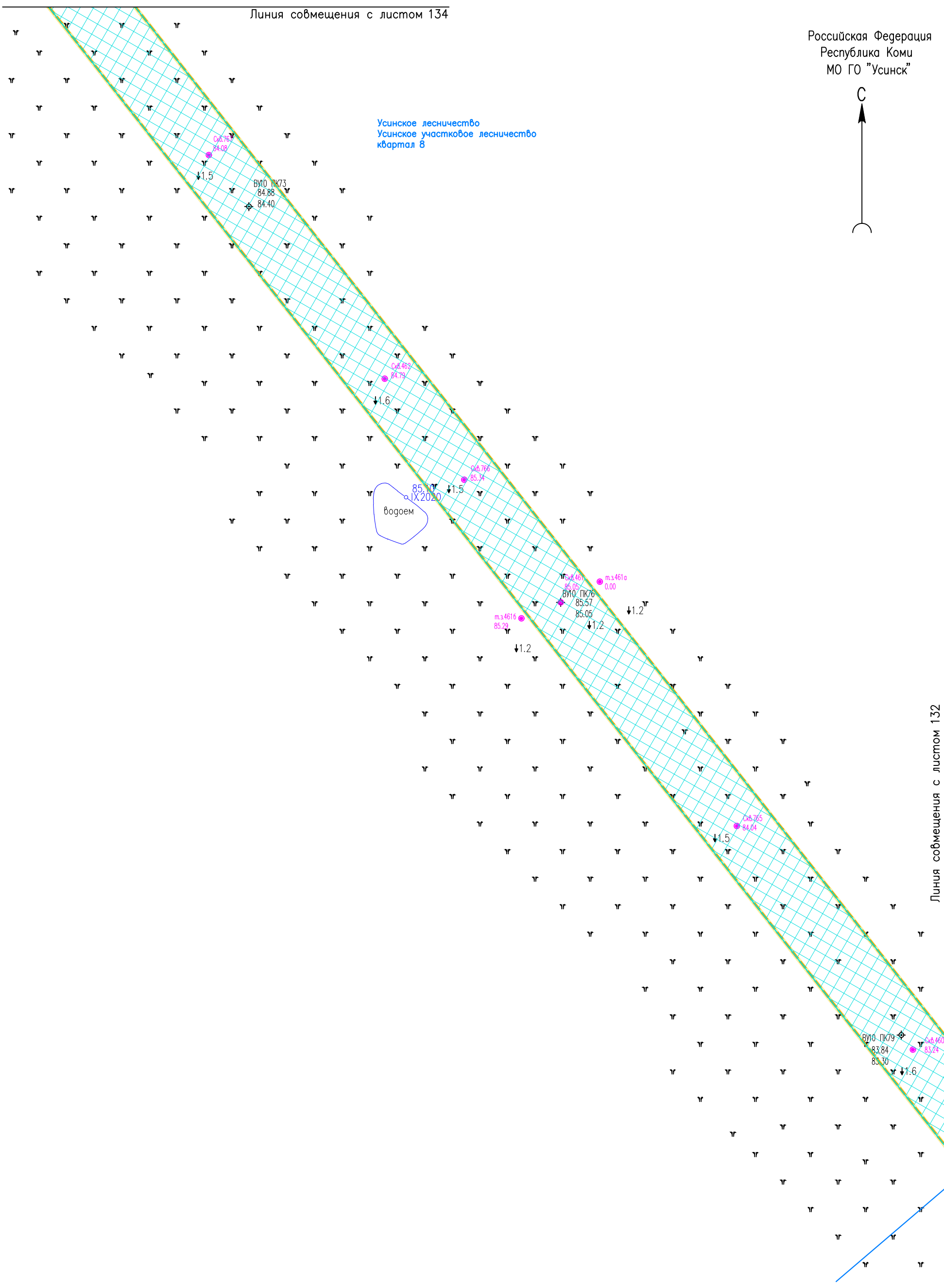
					05784-П-000.000.000-ППТ-02.ГЧЗ				
					Электроснабжение Южной группы месторождений				
Изм.	Кол. Уч	Лист	№ док	Подпись	Дата	Раздел 3. Материалы по обоснованию проекта планировки территории	Стадия	Лист	Листов
Разраб.		Борисова		<i>[Signature]</i>	17.01.23			132	
Н. контр		Иванов		<i>[Signature]</i>	17.01.23	Схема границ зон с особыми условиями использования территорий, особо охраняемых природных территорий, лесничеств (1:2000)	ООО "ИЦ "Проектор"		
ГИП		Лисарев		<i>[Signature]</i>	17.01.23				

Линия совмещения с листом 134

Российская Федерация  
Республика Коми  
МО ГО "Усинск"



Усинское лесничество  
Усинское участковое лесничество  
квартал 8



Линия совмещения с листом 132

Инв. № подл. Подпись и дата. Инв. №

Изм.	Кол. Уч.	Лист	№ док.	Подпись	Дата
Разраб.	Борисова			<i>[Signature]</i>	17.01.23
Н. контр.	Иванов			<i>[Signature]</i>	17.01.23
ГИП	Лисарев			<i>[Signature]</i>	17.01.23

05784-П-000.000.000-ППТ-02.ГЧЗ

Электроснабжение Южной группы месторождений

Раздел 3. Материалы по обоснованию проекта планировки территории

Стадия	Лист	Листов
	133	

Схема границ зон с особыми условиями использования территорий, особо охраняемых природных территорий, лесничеств (1:2000)

ООО "ИЦ "Проектор"

Условные обозначения см. лист 1.

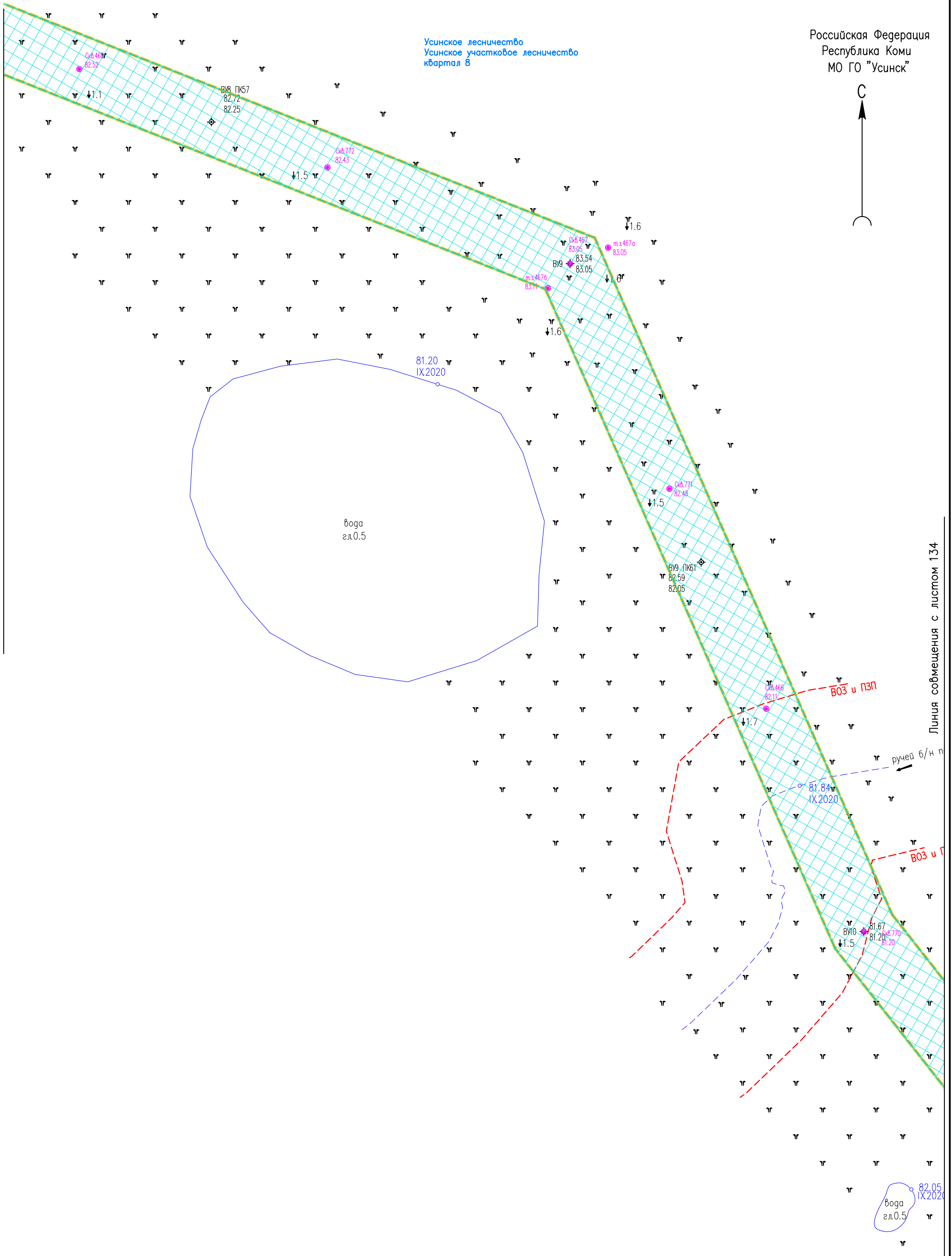
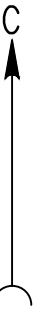
Формат А3





Усинское лесничество  
Усинское участковое лесничество  
квартал 8

Российская Федерация  
Республика Коми  
МО ГО "Усинск"



Линия соприкосновения с листом 134

Инв. № подл. Подпись и дата. Взам. инв. №

Условные обозначения см. лист 1.

					05784-П-000.000.000-ППТ-02.ГЧЗ				
					Электроснабжение Южной группы месторождений				
Изм.	Кол. Уч	Лист	№ док	Подпись	Дата	Раздел 3. Материалы по обоснованию проекта планировки территории	Стация	Лист	Листов
Разраб.		Борисова		<i>Джр</i>	17.01.23			135	
Н. контр		Иванов		<i>ИИ</i>	17.01.23	Схема границ зон с особыми условиями использования территорий, особо охраняемых природных территорий, лесничеств (1:2000)	ООО "ИЦ "Проектор"		
ГИП		Лисарев		<i>ЛЛ</i>	17.01.23		Формат А3		



Линия совмещения с листом 137

Усинское лесничество  
Усинское участковое лесничество  
квартал 8

Линия совмещения с листом 135

Инв. № подл. Подпись и дата. Взам. инв. №

Условные обозначения см. лист 1.


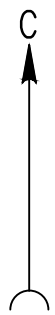
						05784-П-000.000.000-ППТ-02.ГЧЗ			
						Электроснабжение Южной группы месторождений			
Изм.	Кол. Уч.	Лист	№ док	Подпись	Дата	Раздел 3. Материалы по обоснованию проекта планировки территории	Стадия	Лист	Листов
Разраб.		Борисова		<i>Здр</i>	17.01.23			136	
Н. контр		Иванов		<i>ИИ</i>	17.01.23	Схема границ зон с особыми условиями использования территорий, особо охраняемых природных территорий, лесничеств (1:2000)	ООО "ИЦ "Проектор"		
ГИП		Писарев		<i>Пис</i>	17.01.23		Формат А3		





Российская Федерация  
Республика Коми  
МО ГО "Усинск"

Усинское лесничество  
Усинское участковое лесничество  
квартал 8



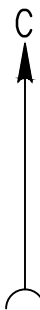
Инв. № подл.	
№ инв.	
Дата	
Подпись	
Взам.	

Условные обозначения см. лист 1.

05784-П-000.000.000-ППТ-02.ГЧ3					
Электроснабжение Южной группы месторождений					
Изм.	Кол. Уч.	Лист	№ док.	Подпись	Дата
Разраб.		Борисова		<i>[Signature]</i>	17.01.23
Раздел 3. Материалы по обоснованию проекта планировки территории				Стадия	Лист
					138
Схема границ зон с особыми условиями использования территорий, особо охраняемых природных территорий, лесничеств (1:2000)				ООО "ИЦ "Проектор"	
Н. контр	Иванов			<i>[Signature]</i>	17.01.23
ГИП	Лисарев			<i>[Signature]</i>	17.01.23

Линия совмещения с листом 140

Российская Федерация  
Республика Коми  
МО ГО "Усинск"



Усинское лесничество  
Усинское участковое лесничество  
квартал 8

ВОЗ и ПЗП

ручей б/н пересекающий

ВОЗ и ПЗП

Сандубей

договорной Сандубей ПДС Ваксод

Линия совмещения с листом 138

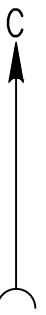
Инв. № подл. Подпись и дата. Взам. инв. №

Условные обозначения см. лист 1.

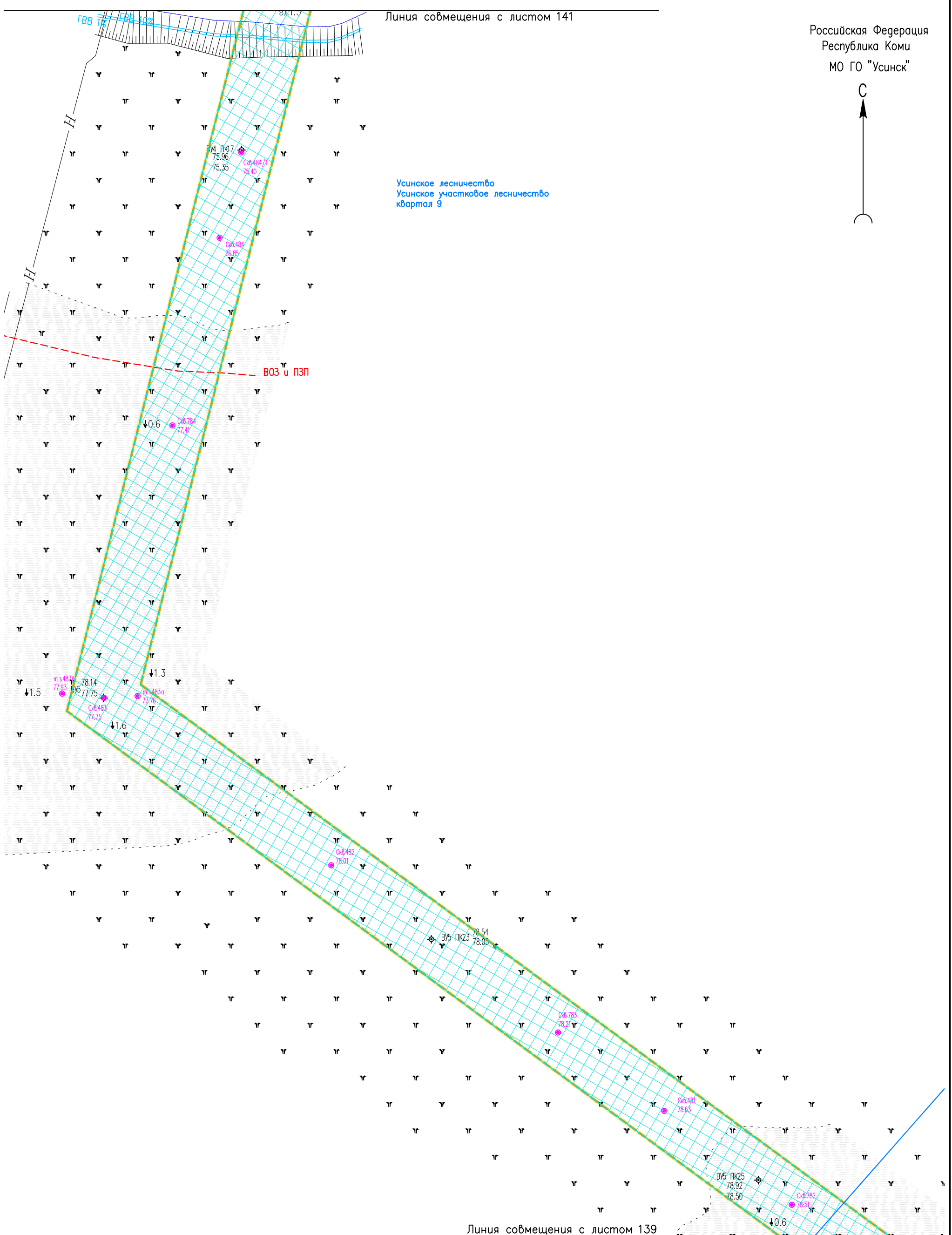
						05784-П-000.000.000-ППТ-02.ГЧЗ			
						Электроснабжение Южной группы месторождений			
Изм.	Кол. Уч.	Лист	№ док.	Подпись	Дата	Раздел 3. Материалы по обоснованию проекта планировки территории	Стадия	Лист	Листов
Разраб.		Борисова		<i>[Signature]</i>	17.01.23			139	
Н. контр.		Иванов		<i>[Signature]</i>	17.01.23	Схема границ зон с особыми условиями использования территорий, особо охраняемых природных территорий, лесничеств (1:2000)	ООО "ИЦ "Проектор"		
ГИП		Писареб		<i>[Signature]</i>	17.01.23		Формат А3		

Линия совмещения с листом 141

Российская Федерация  
Республика Коми  
МО ГО "Усинск"



Усинское лесничество  
Усинское участковое лесничество  
квартал 9



Линия совмещения с листом 139

Инв. № подл. Подпись и дата. Инв. №

05784-П-000.000.000-ППТ-02.ГЧЗ

Электроснабжение Южной группы месторождений

Изм.	Кол. Уч	Лист	№ док	Подпись	Дата
Разраб.		Борисова		<i>[Signature]</i>	17.01.23
Н. контр		Иванов		<i>[Signature]</i>	17.01.23
ГИП		Лисарев		<i>[Signature]</i>	17.01.23

Раздел 3. Материалы по обоснованию проекта планировки территории

Стадия	Лист	Листов
	140	

Схема границ зон с особыми условиями использования территорий, особо охраняемых природных территорий, лесничеств (1:2000)

ООО "ИЦ "Проектор"

Условные обозначения см. лист 1.

Формат А3




Российская Федерация  
Республика Коми  
МО ГО "Усинск"



Усинское лесничество  
Усинское участковое лесничество  
квартал 9

Линия совмещения с листом 142



Инв. № подл. Подпись и дата. Взам. инв. №

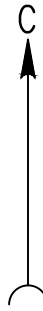
Инв. № подл. Подпись и дата. Взам. инв. №		05784-П-000.000.000-ППТ-02.ГЧЗ	
		Электроснабжение Южной группы месторождений	
Изм.	Кол. Уч.	Лист	№ док.
Разраб.	Борисова	24	17.01.23
Раздел 3. Материалы по обоснованию проекта планировки территории		Стадия	Лист
			141
Схема границ зон с особыми условиями использования территорий, особо охраняемых природных территорий, лесничеств (1:2000)		ООО "ИЦ "Проектор"	
Н. контр.	Иванов	17.01.23	
ГИП	Лисарев	17.01.23	

Условные обозначения см. лист 1.

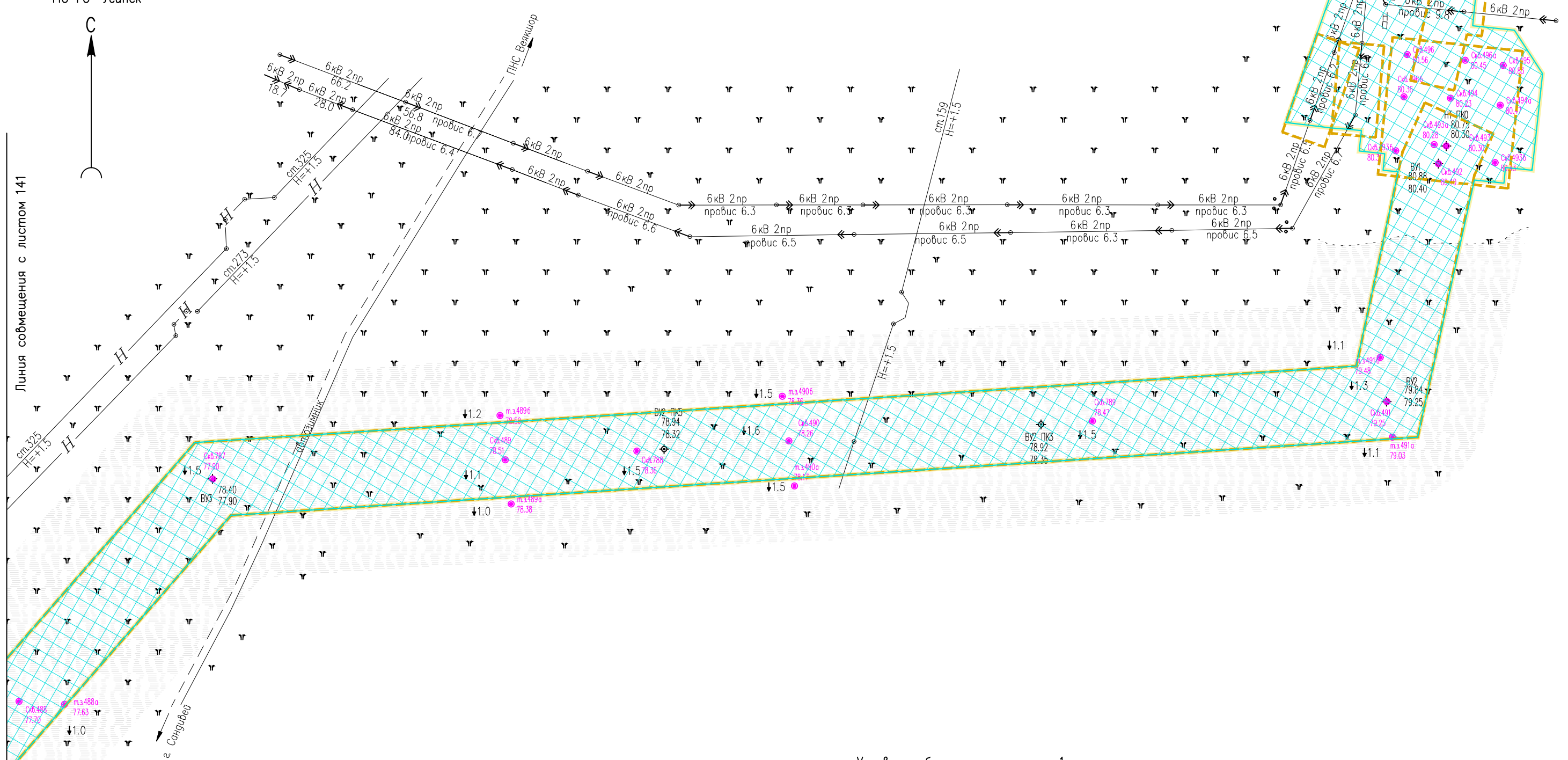
Формат А3



Российская Федерация  
Республика Коми  
МО ГО "Усинск"



Усинское лесничество  
Усинское участковое лесничество  
квартал 9



Условные обозначения см. лист 1.

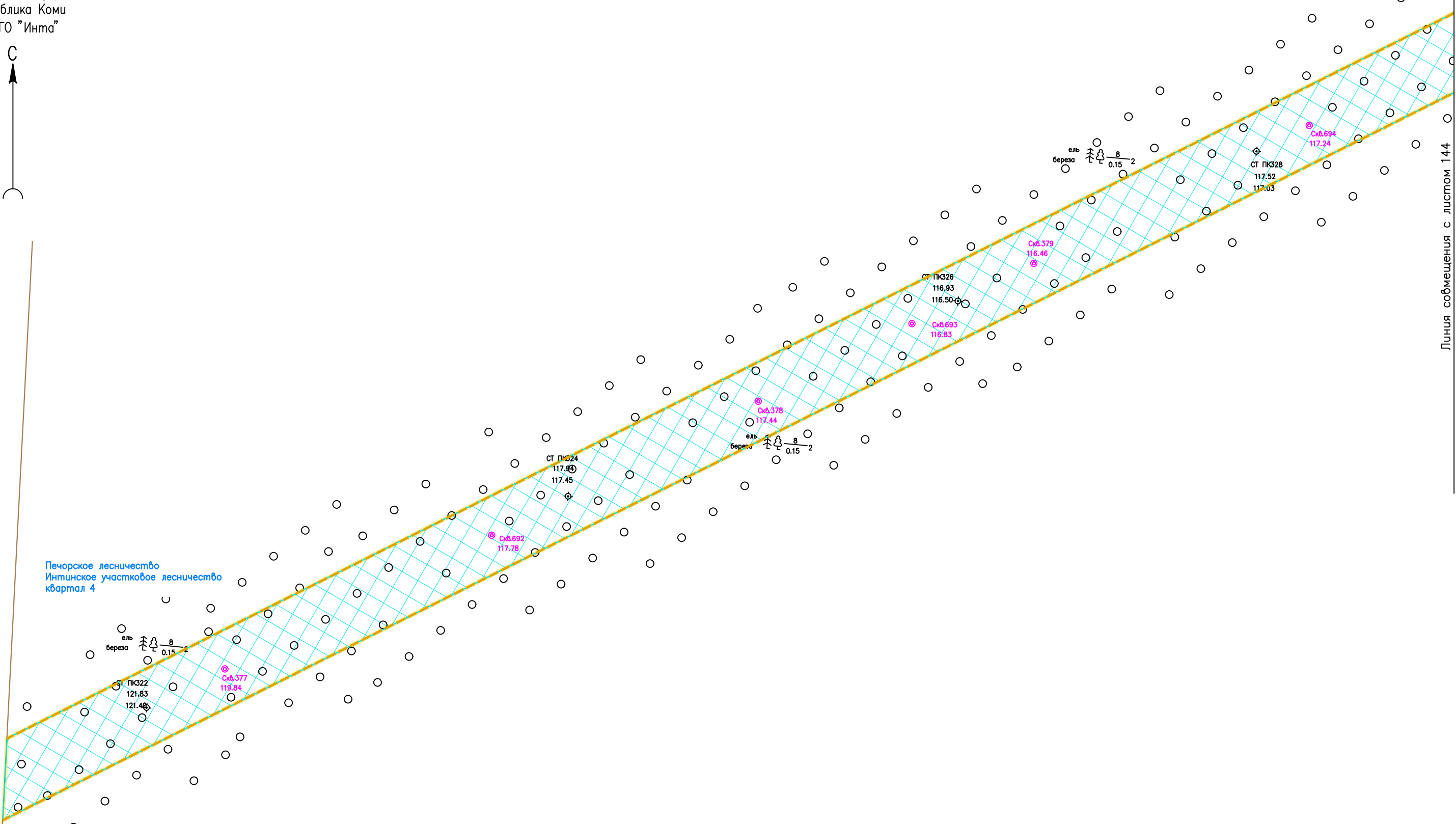
Инв. № подл. Подпись и дата. Взам. инв. №

						05784-П-000.000.000-ППТ-02.ГЧЗ			
						Электроснабжение Южной группы месторождений			
Изм.	Кол. Уч.	Лист	№ док.	Подпись	Дата	Раздел 3. Материалы по обоснованию проекта планировки территории	Стадия	Лист	Листов
Разраб.		Борисова		<i>[Signature]</i>	17.01.23			142	
Н. контр.		Иванов		<i>[Signature]</i>	17.01.23	Схема границ зон с особыми условиями использования территорий, особо охраняемых природных территорий, лесничеств (1:2000)	ООО "ИЦ "Проектор"		
ГИП		Писарев		<i>[Signature]</i>	17.01.23		Формат А3		



Линия совмещения с листом 114

Печорское лесничество  
Интинское участковое лесничество  
квартал 4



Линия совмещения с листом 144

Инв. N° подл. Подпись и дата. Взам. инв. N°

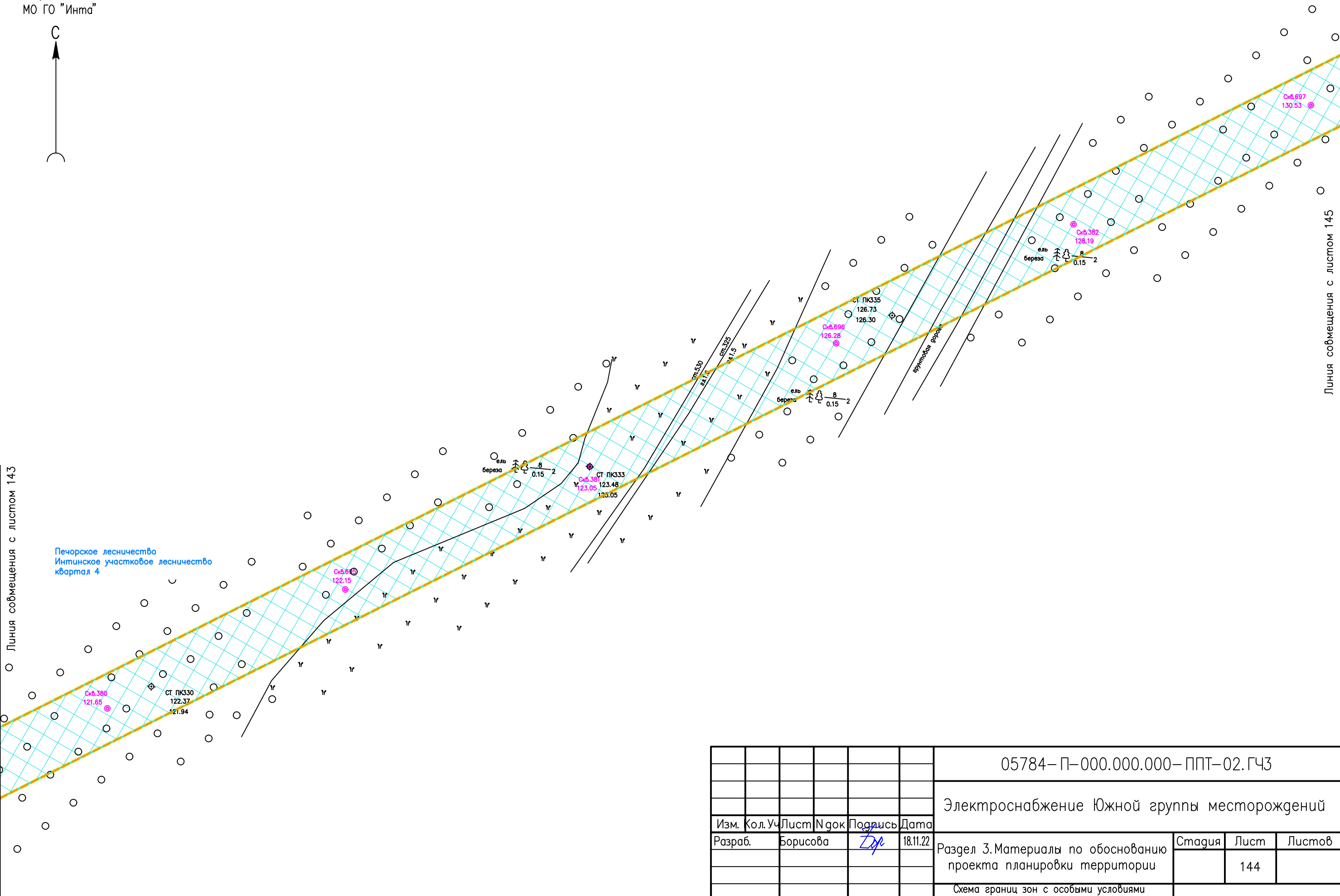
Условные обозначения см. лист 1.

						05784-П-000.000.000-ППТ-02.ГЧЗ			
						Электроснабжение Южной группы месторождений			
Изм.	Кол. Уч.	Лист	N док	Подпись	Дата	Раздел 3. Материалы по обоснованию проекта планировки территории	Стадия	Лист	Листов
Разраб.		Борисова		<i>ЛД</i>	18.11.22			143	
Н. контр	Иванов			<i>ИИ</i>	18.11.22	Схема границ зон с особыми условиями использования территорий, особо охраняемых природных территорий, лесничеств (1:2000)	ООО "ИЦ "Проектор"		
ГИП	Писарев			<i>ПП</i>	18.11.22				



Линия совмещения с листом 143

Печорское лесничество  
Интинское участковое лесничество  
квартал 4



Линия совмещения с листом 145

Инв. № подл. Подпись и дата. Взам. инв. №

Условные обозначения см. лист 1.

						05784-П-000.000.000-ППТ-02.ГЧ3			
						Электроснабжение Южной группы месторождений			
Изм.	Кол. Уч.	Лист	№ док.	Подпись	Дата	Раздел 3. Материалы по обоснованию проекта планировки территории	Стадия	Лист	Листов
Разраб.		Борисова		<i>[Signature]</i>	18.11.22			144	
Н. контр.		Иванов		<i>[Signature]</i>	18.11.22	Схема границ зон с особыми условиями использования территорий, особо охраняемых природных территорий, лесничеств (1:2000)	000 "ИЦ "Проектор"		
ГИП		Писарев		<i>[Signature]</i>	18.11.22				





Российская Федерация  
Республика Коми  
МО ГО "Инта"

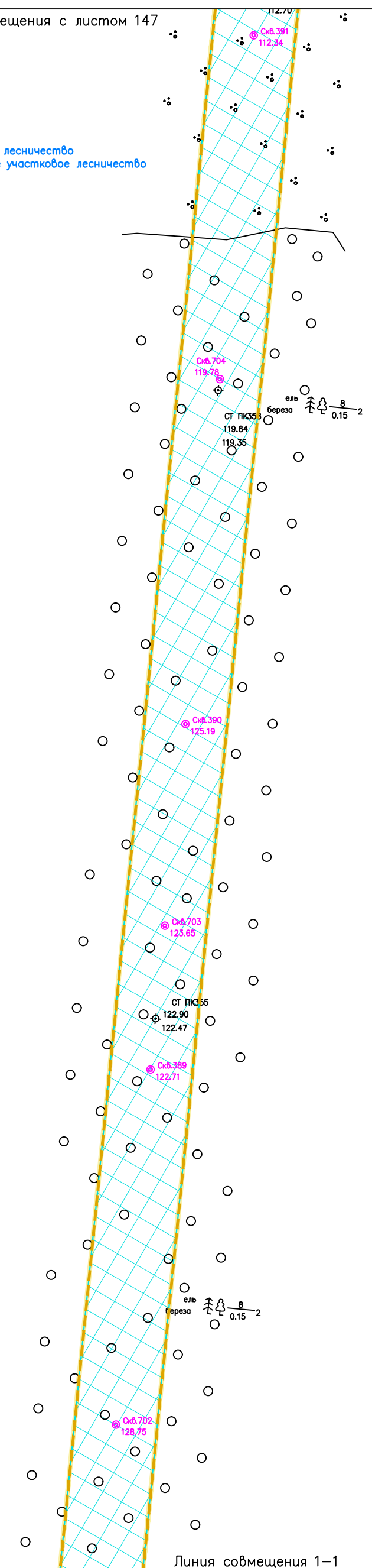
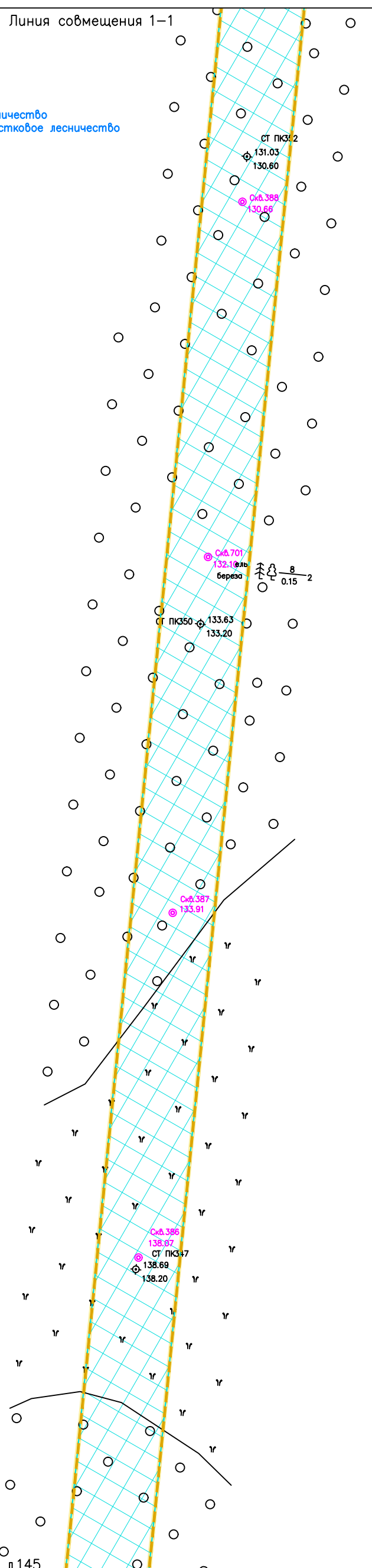
Линия совмещения 1-1

Линия совмещения с листом 147



Печорское лесничество  
Интинское участковое лесничество  
квартал 4

Печорское лесничество  
Интинское участковое лесничество  
квартал 4



Линия совмещения с л.145

Линия совмещения 1-1

Инв. № подл. Подпись и дата. Изм. инв. №

05784-П-000.000.000-ППТ-02.ГЧЗ

Электроснабжение Южной группы месторождений

Изм.	Кол. Уч	Лист	Индок	Подпись	Дата
Разраб.		Борисова		<i>[Signature]</i>	18.11.22
Н. контр		Иванов		<i>[Signature]</i>	18.11.22
ГИП		Лисарев		<i>[Signature]</i>	18.11.22

Раздел 3. Материалы по обоснованию проекта планировки территории

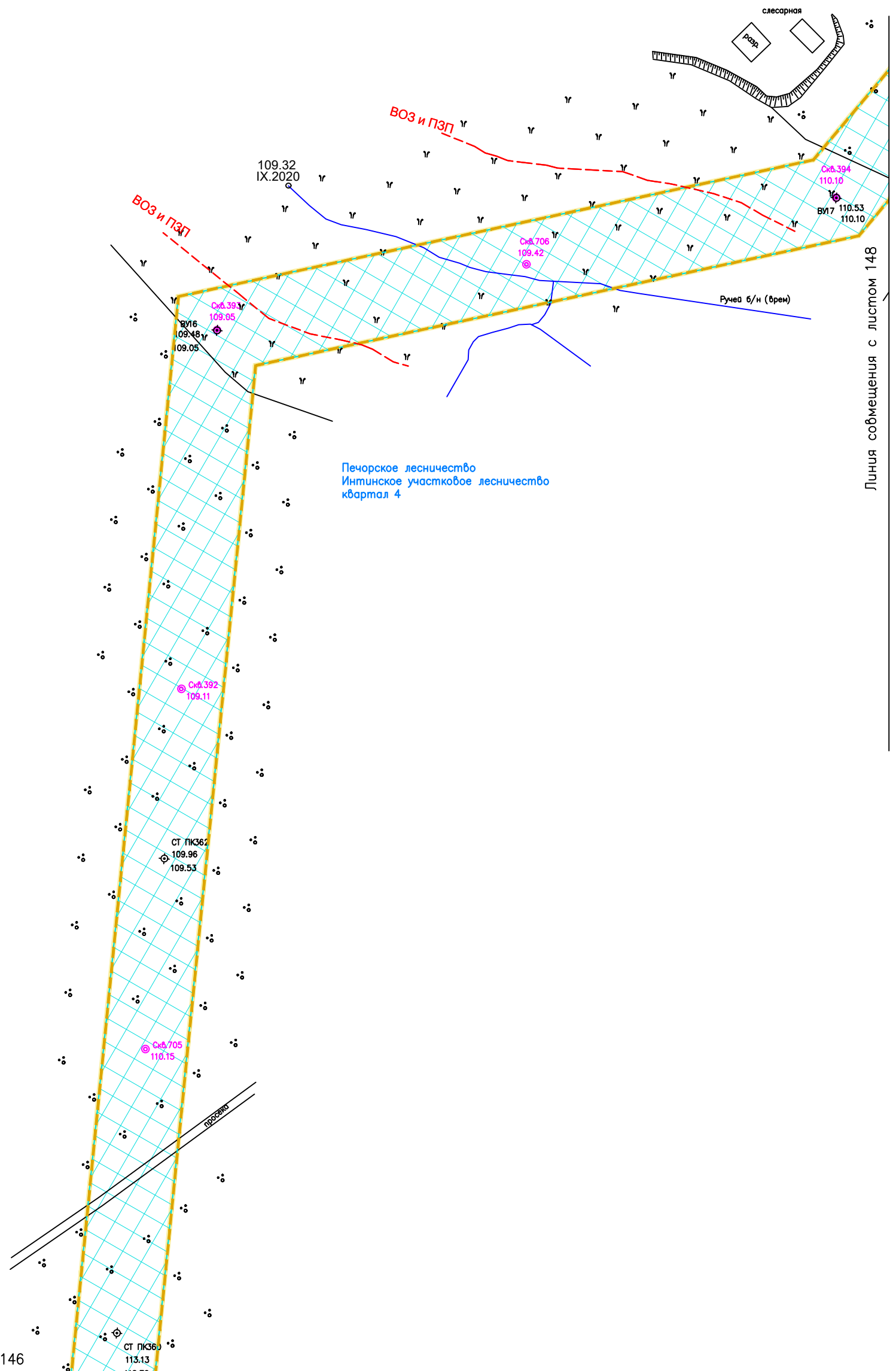
Стадия	Лист	Листов
	146	

Схема границ зон с особыми условиями использования территорий, особо охраняемых природных территорий, лесничеств (1:2000)

ООО "ИЦ "Проектор"

Условные обозначения см. лист 1.

Формат А3



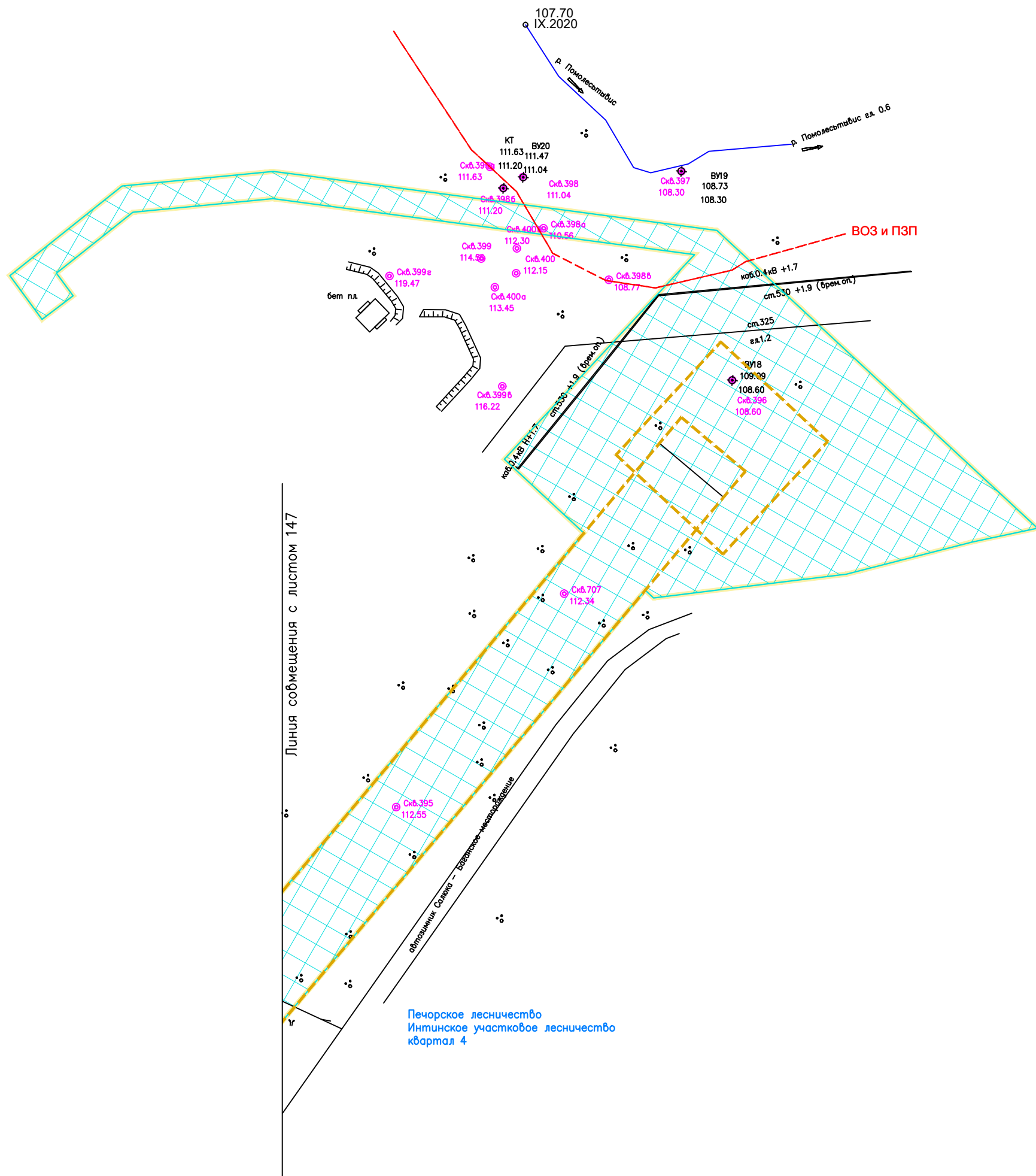
Линия совмещения с листом 146

Инв. № подл. Подпись и дата. Взам. инв. №

Условные обозначения см. лист 1.

					05784-П-000.000.000-ППТ-02.ГЧЗ				
					Электроснабжение Южной группы месторождений				
Изм.	Кол. Уч.	Лист	№ док.	Подпись	Дата	Раздел 3. Материалы по обоснованию проекта планировки территории	Стадия	Лист	Листов
Разраб.		Борисова		<i>[Signature]</i>	18.11.22			147	
Н. контр.		Иванов		<i>[Signature]</i>	18.11.22	Схема границ зон с особыми условиями использования территорий, особо охраняемых природных территорий, лесничеств (1:2000)	ООО "ИЦ "Проектор"		
ГИП		Писарев		<i>[Signature]</i>	18.11.22		Формат А3		

Российская Федерация  
Республика Коми  
МО ГО "Инта"



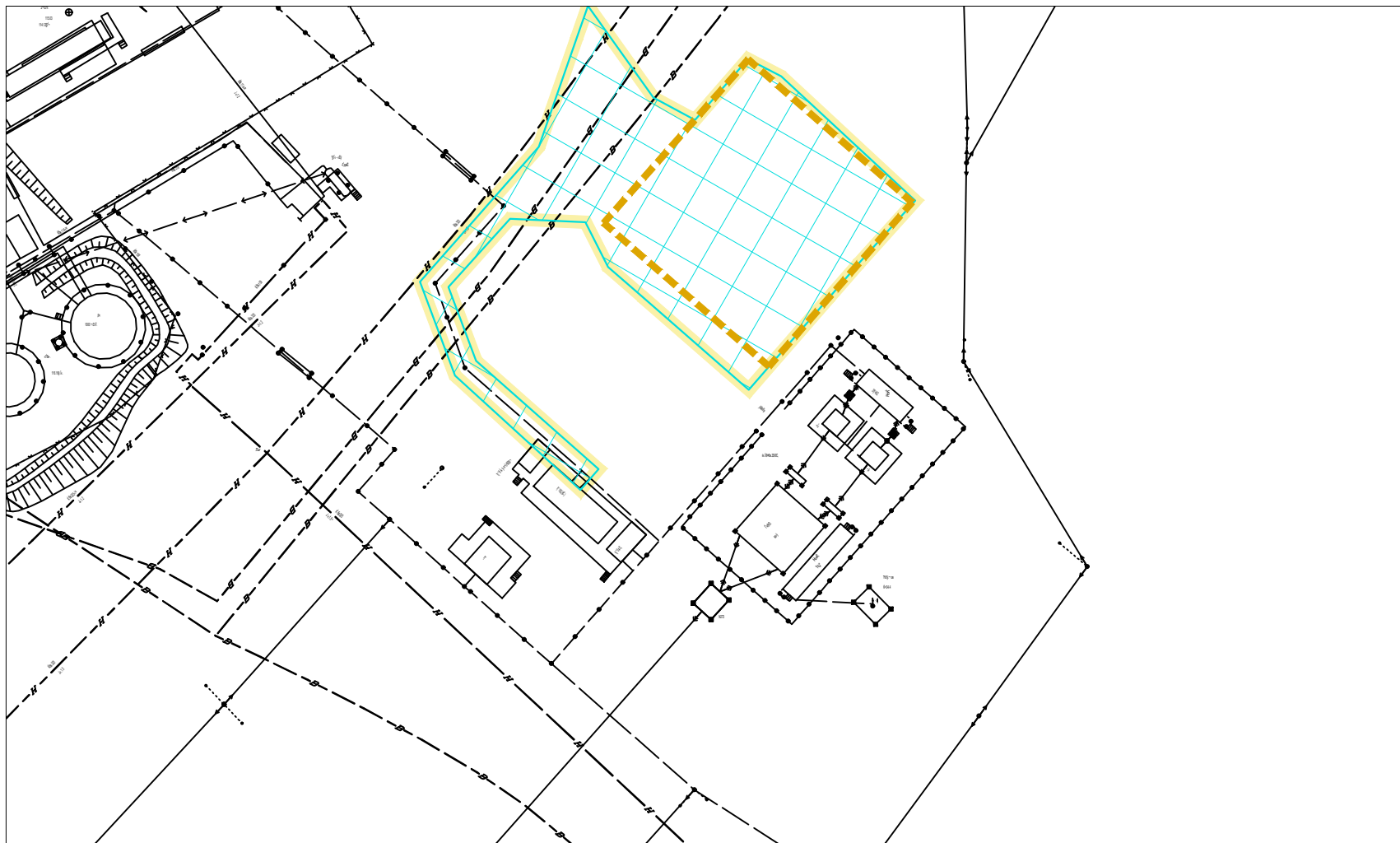
Печорское лесничество  
Интинское участковое лесничество  
квартал 4

Инв. № подл. Подпись и дата. Взам. инв. №

Условные обозначения см. лист 1.

					05784-П-000.000.000-ППТ-02.ГЧЗ				
					Электроснабжение Южной группы месторождений				
Изм.	Кол. Уч	Лист	№ док	Подпись	Дата	Раздел 3. Материалы по обоснованию проекта планировки территории	Стадия	Лист	Листов
Разраб.		Борисова		<i>[Signature]</i>	18.11.22			148	
Н. контр		Иванов		<i>[Signature]</i>	18.11.22	Схема границ зон с особыми условиями использования территорий, особо охраняемых природных территорий, лесничеств (1:2000)	ООО "ИЦ "Проектор"		
ГИП		Лисарев		<i>[Signature]</i>	18.11.22		Формат А3		

Российская Федерация  
Республика Коми  
МО ГО "Усинск"



Инв. N° подл. Подпись и дата. Взам. инв. N°

05784-П-000.000.000-ППТ-02.ГЧЗ

Электроснабжение Южной группы месторождений

Изм.	Кол. Уч.	Лист	N док.	Подпись	Дата
Разраб.		Борисова		<i>[Signature]</i>	17.01.23
Н. контр		Иванов		<i>[Signature]</i>	17.01.23
ГИП		Писарев		<i>[Signature]</i>	17.01.23

Раздел 3. Материалы по обоснованию проекта планировки территории

Стадия	Лист	Листов
	149	

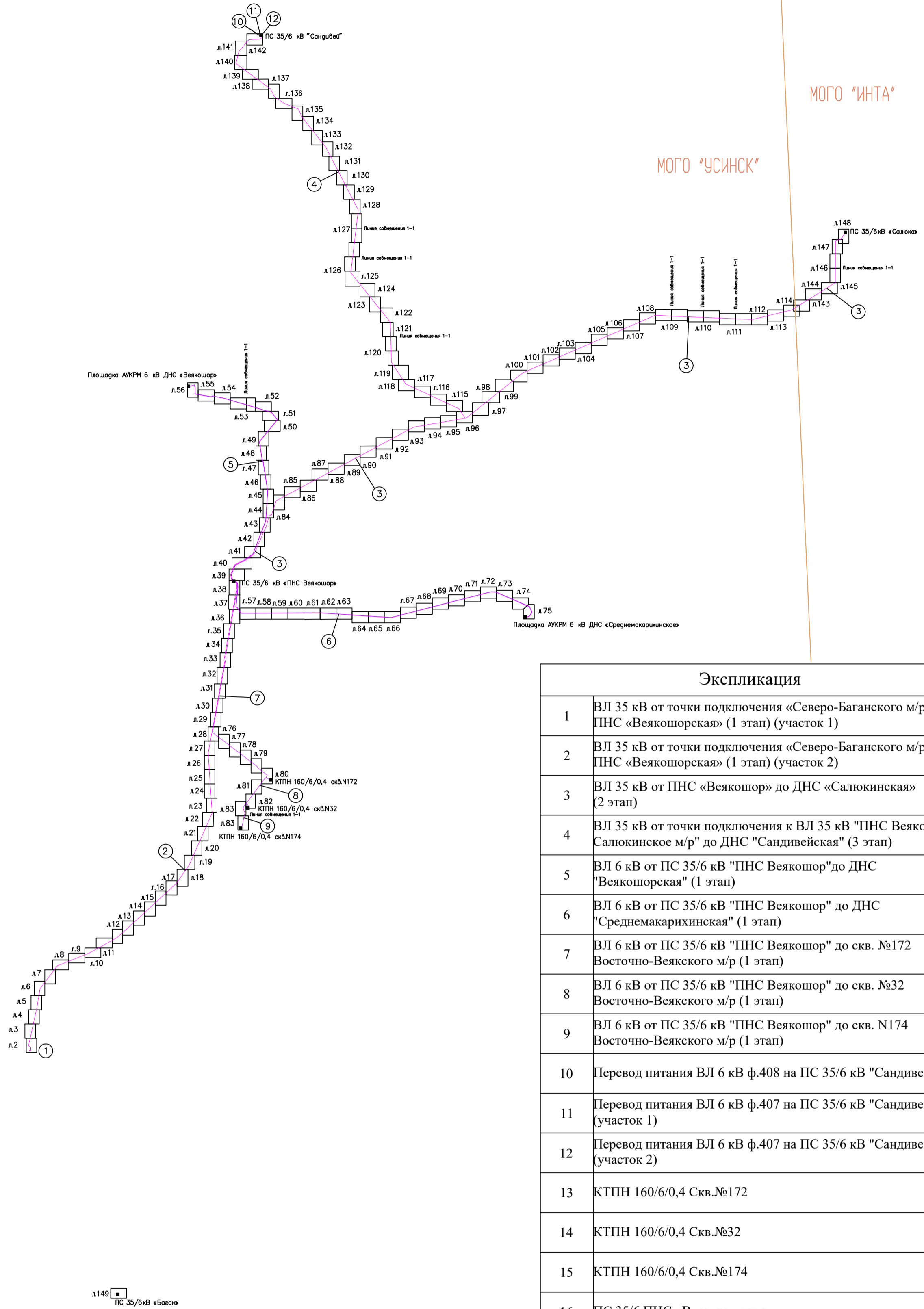
Схема использования территории в период подготовки проекта планировки территории (1:100)

ООО "ИЦ "Проектор"

Условные обозначения см. лист 1.



СХЕМА КОМПАНОВКИ ЛИСТОВ М (1:150 000)



МОГО "ИНТА"

МОГО "УСИНСК"

Экспликация

1	ВЛ 35 кВ от точки подключения «Северо-Баганского м/р до ПНС «Вякошорская» (1 этап) (участок 1)
2	ВЛ 35 кВ от точки подключения «Северо-Баганского м/р до ПНС «Вякошорская» (1 этап) (участок 2)
3	ВЛ 35 кВ от ПНС «Вякошор» до ДНС «Салюкинская» (2 этап)
4	ВЛ 35 кВ от точки подключения к ВЛ 35 кВ "ПНС Вякошор - Салюкинское м/р" до ДНС "Сандивейская" (3 этап)
5	ВЛ 6 кВ от ПС 35/6 кВ "ПНС Вякошор" до ДНС "Вякошорская" (1 этап)
6	ВЛ 6 кВ от ПС 35/6 кВ "ПНС Вякошор" до ДНС "Среднемакарихинская" (1 этап)
7	ВЛ 6 кВ от ПС 35/6 кВ "ПНС Вякошор" до скв. №172 Восточно-Вяжского м/р (1 этап)
8	ВЛ 6 кВ от ПС 35/6 кВ "ПНС Вякошор" до скв. №32 Восточно-Вяжского м/р (1 этап)
9	ВЛ 6 кВ от ПС 35/6 кВ "ПНС Вякошор" до скв. N174 Восточно-Вяжского м/р (1 этап)
10	Перевод питания ВЛ 6 кВ ф.408 на ПС 35/6 кВ "Сандивей"
11	Перевод питания ВЛ 6 кВ ф.407 на ПС 35/6 кВ "Сандивей" (участок 1)
12	Перевод питания ВЛ 6 кВ ф.407 на ПС 35/6 кВ "Сандивей" (участок 2)
13	КТПН 160/6/0,4 Скв.№172
14	КТПН 160/6/0,4 Скв.№32
15	КТПН 160/6/0,4 Скв.№174
16	ПС 35/6 ПНС «Вякошорская»
17	ПС 35/6 кВ «Сандивей»
18	Площадка АУКРМ 6 кВ ДНС «Вякошор»
19	Площадка АУКРМ 6 кВ ДНС «Среднемакарихинское»
20	ПС 35/6кВ «Салюка»
21	Площадка АУКРМ 6 кВ УПН «Баган»

УСЛОВНЫЕ ОБОЗНАЧЕНИЯ	
	— граница территории, в отношении которой осуществляется подготовка проекта планировки
	— граница зоны планируемого размещения объекта
	— граница муниципального образования
	— номер объекта капитального строительства
	— проектируемые опоры
	— пикет проектируемой трассы

05784-П-000.000.000-ППТ-02.ГЧ4					
Электроснабжение Южной группы месторождений					
Изм.	Кол.ч	Лист	№ док	Подпись	Дата
Разраб.		Борисова		<i>Л.Б.</i>	17.01.23
Раздел 3. Материалы по обоснованию проекта планировки территории					
			Страница	Лист	Листов
				1	149
Схема конструктивных и планировочных решений. Общие данные					
Н. контр.	Иванов			<i>И.И.</i>	17.01.23
ГИП	Писарев			<i>П.П.</i>	17.01.23
ООО "ИЦ "Проектор"					

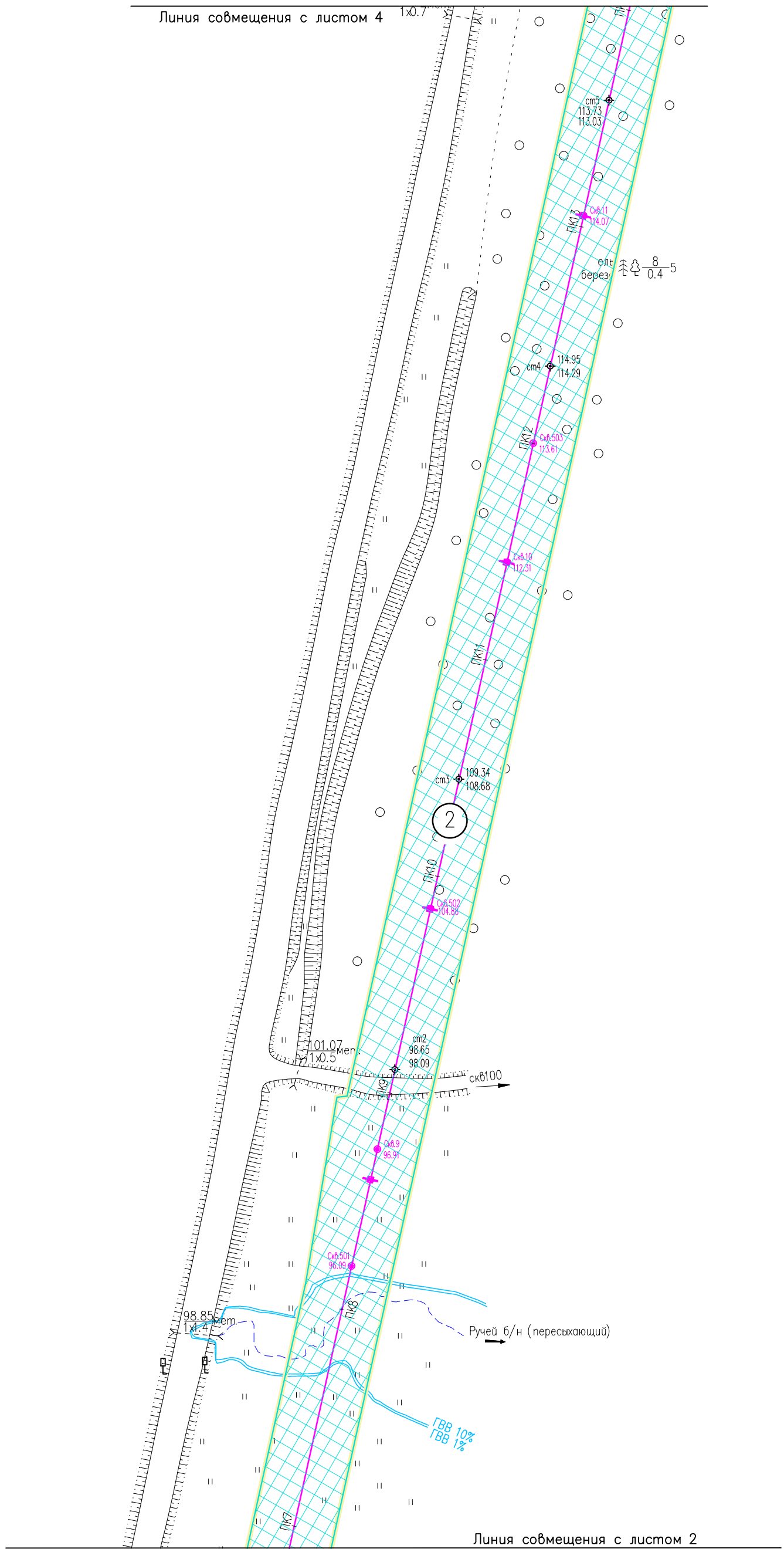
Лист № подл. Подпись и дата. Форм. инв. N



Российская Федерация  
Республика Коми  
МО ГО "Усинск"



Линия совмещения с листом 4



Линия совмещения с листом 2

Инв. N° подл. Подпись и дата. Взам. инв. N°

Условные обозначения см. лист 1.

					05784-П-000.000.000-ППТ-02.ГЧ4					
					Электроснабжение Южной группы месторождений					
Изм.	Кол. Уч.	Лист	N док.	Подпись	Дата	Раздел 3. Материалы по обоснованию проекта планировки территории	Стадия	Лист	Листов	
Разраб.		Борисова		<i>[Signature]</i>	17.01.23				3	
					Схема конструктивных и планировочных решений (1:2000)			ООО "ИЦ "Проектор"		
Н. контр		Иванов		<i>[Signature]</i>	17.01.23					
ГИП		Лисарев		<i>[Signature]</i>	17.01.23					

Российская Федерация  
Республика Коми  
МО ГО "Усинск"



Линия совмещения с листом 5



Инв. N° подл. Подпись и дата. Взам. инв. N°

Линия совмещения с листом 3 116.42

05784-П-000.000.000-ППТ-02.ГЧ4

Электроснабжение Южной группы месторождений

Изм.	Кол. Уч.	Лист	N док.	Подпись	Дата
Разраб.	Борисова			<i>[Signature]</i>	17.01.23
Н. контр.	Иванов			<i>[Signature]</i>	17.01.23
ГИП	Лисарев			<i>[Signature]</i>	17.01.23

Раздел 3. Материалы по обоснованию проекта планировки территории

Стадия	Лист	Листов
	4	

Схема конструктивных и планировочных решений (1:2000)

ООО "ИЦ "Проектор"

Условные обозначения см. лист 1.

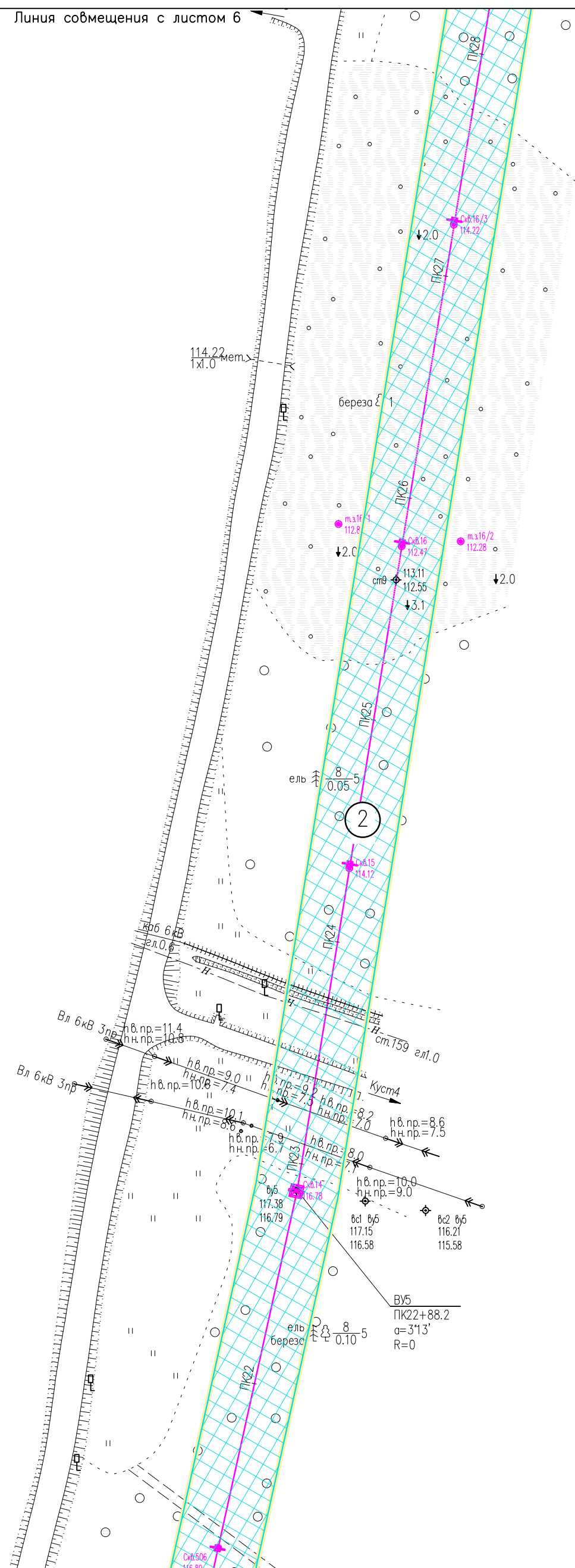
Формат А3



Российская Федерация  
Республика Коми  
МО ГО "Усинск"



Линия совмещения с листом 6



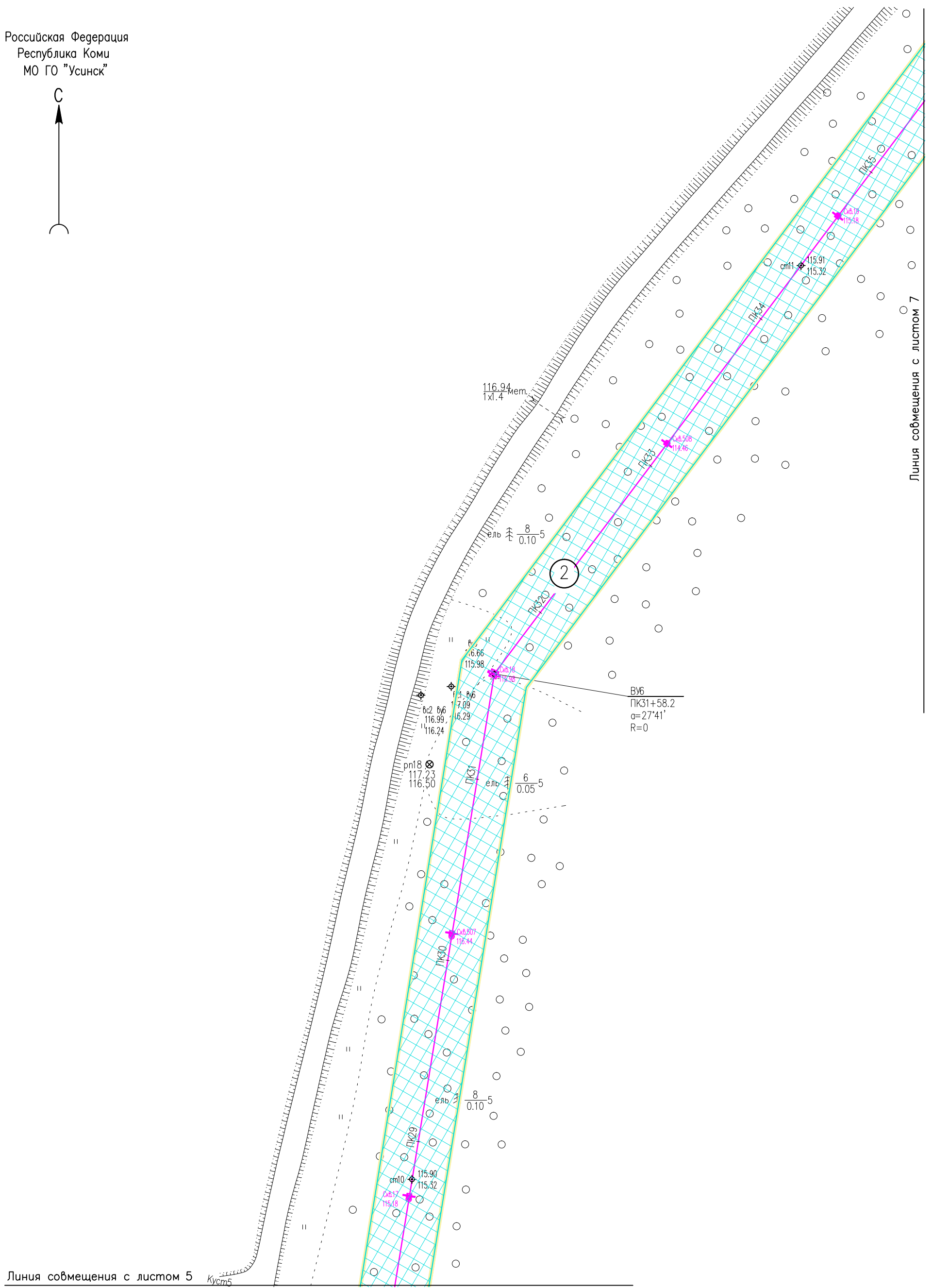
Линия совмещения с листом 4

Инв. N° подл. Подпись и дата. Взам. инв. N°

Условные обозначения см. лист 1.

					05784-П-000.000.000-ППТ-02.ГЧ4					
					Электроснабжение Южной группы месторождений					
Изм.	Кол. Уч.	Лист	N док.	Подпись	Дата	Раздел 3. Материалы по обоснованию проекта планировки территории	Стадия	Лист	Листов	
Разраб.		Борисова		<i>[Signature]</i>	17.01.23				5	
					Схема конструктивных и планировочных решений (1:2000)			ООО "ИЦ "Проектор"		
					Н. контр. Иванов					
					ГИП Лисарев					

Российская Федерация  
Республика Коми  
МО ГО "Усинск"



Линия совмещения с листом 5 *Кусм5*

Линия совмещения с листом 7

Инв. N° подл. Подпись и дата. Взам. инв. N°

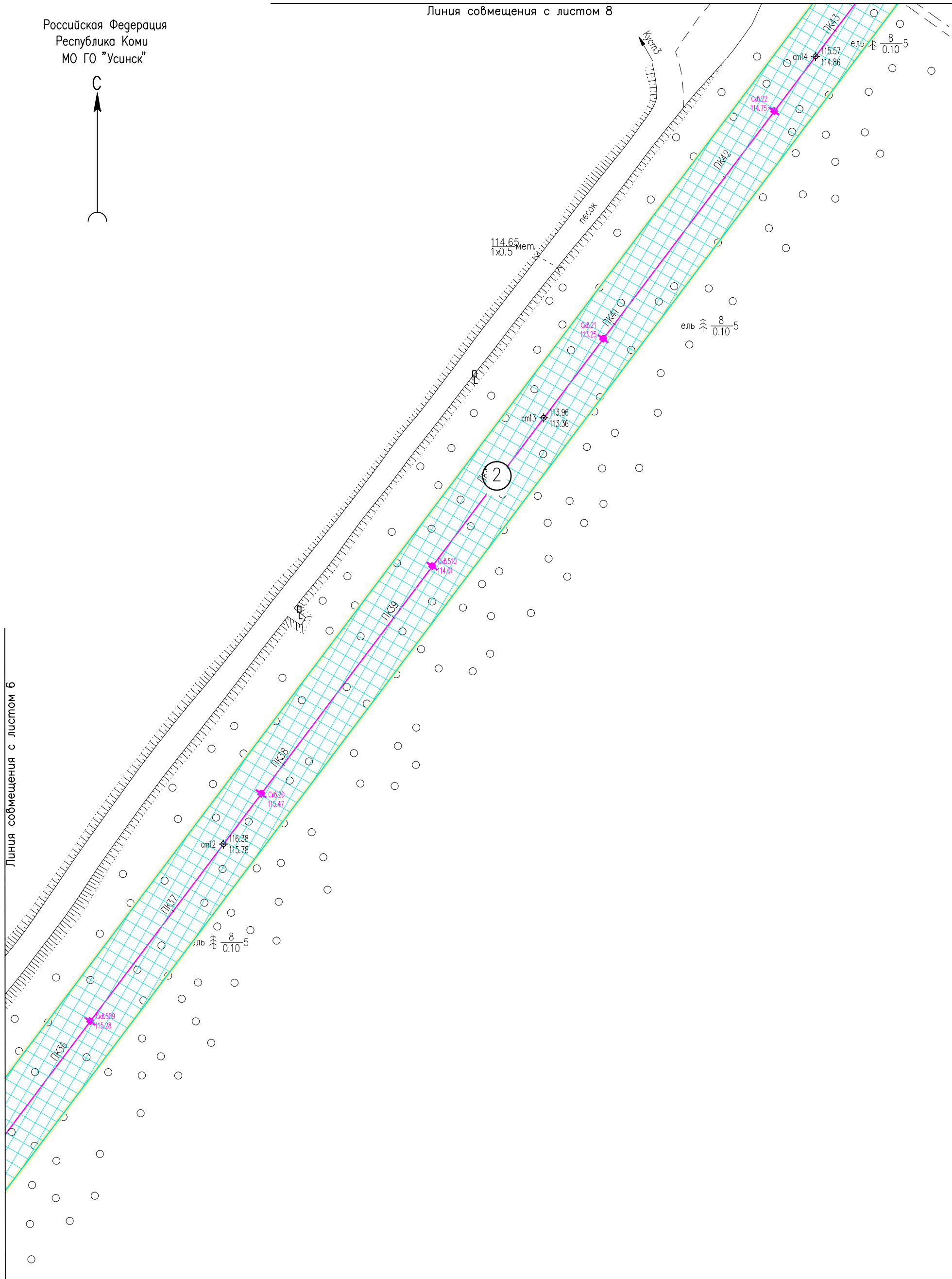
Условные обозначения см. лист 1.

					05784-П-000.000.000-ППТ-02.ГЧ4				
					Электроснабжение Южной группы месторождений				
Изм.	Кол. Уч.	Лист	N док.	Подпись	Дата	Раздел 3. Материалы по обоснованию проекта планировки территории	Стадия	Лист	Листов
Разраб.		Борисова		<i>ЛД</i>	17.01.23			6	
					Схема конструктивных и планировочных решений (1:2000)			ООО "ИЦ "Проектор"	
Н. контр.		Иванов		<i>ИИ</i>	17.01.23				
ГИП		Лисарев		<i>ЛЛ</i>	17.01.23				

Российская Федерация  
Республика Коми  
МО ГО "Усинск"



Линия совмещения с листом 8



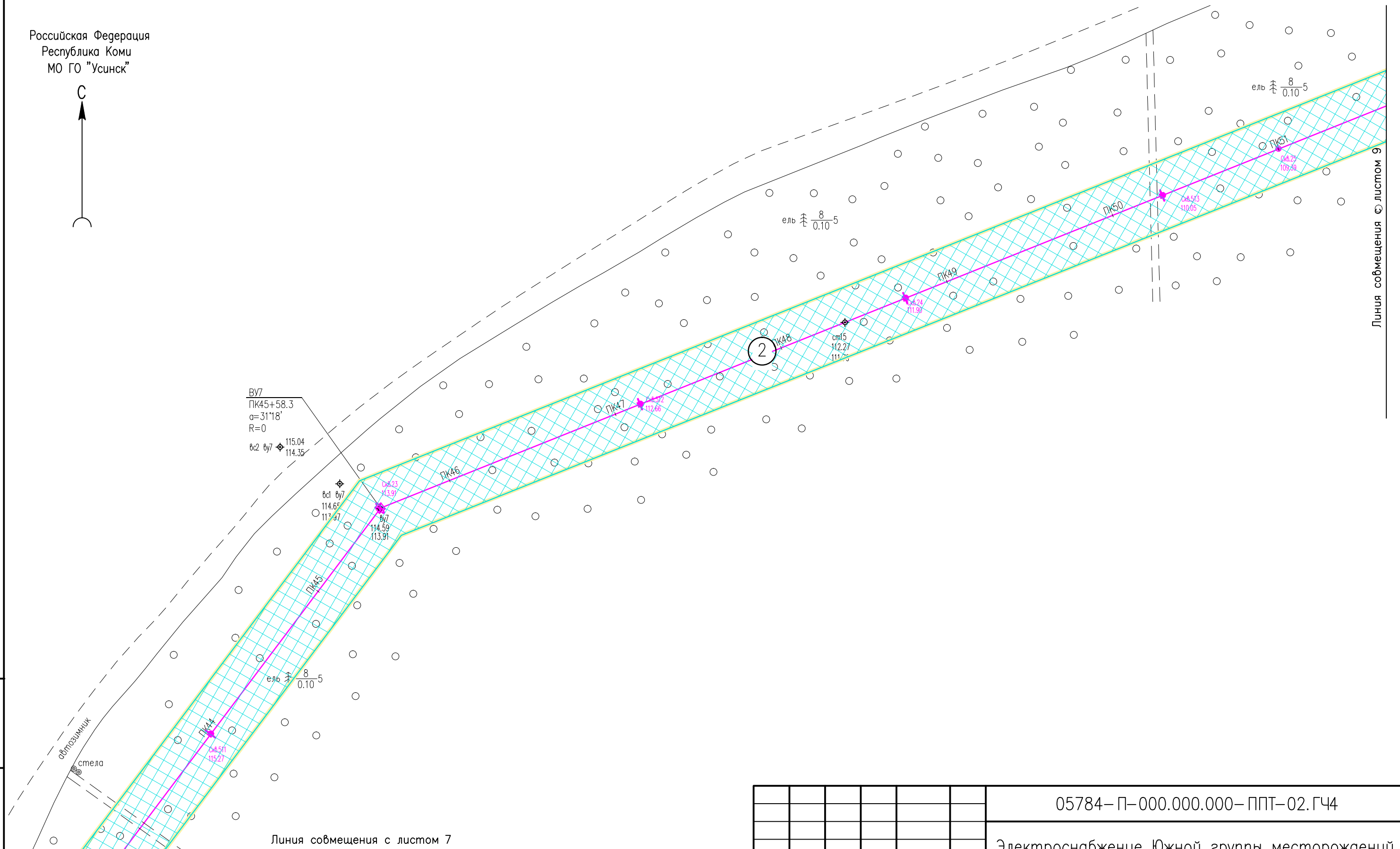
Линия совмещения с листом 6

Инв. N° подл. Подпись и дата. Взам. инв. N°

Условные обозначения см. лист 1.

05784-П-000.000.000-ППТ-02.ГЧ4					
Электроснабжение Южной группы месторождений					
Изм.	Кол. Уч.	Лист	№ док	Подпись	Дата
Разраб.	Борисова			<i>[Signature]</i>	17.01.23
Раздел 3. Материалы по обоснованию проекта планировки территории				Стадия	Лист
					7
Н. контр				Иванов	17.01.23
ГИП				Писарев	17.01.23
Схема конструктивных и планировочных решений (1:2000)				ООО "ИЦ "Проектор"	

Российская Федерация  
Республика Коми  
МО ГО "Усинск"



ВУ7  
ПК45+58.3  
 $\alpha=31^{\circ}18'$   
R=0  
вс2 вУ7 115.04  
114.35

вс1 вУ7 114.65  
117.97  
вУ7 114.59  
113.91

стп15  
112.27  
111.75

ель 8/0.10-5

вс53  
110.05

вс62  
109.99

вс72  
112.66

вс24  
111.99

вс51  
115.21

ель 8/0.10-5

Линия совмещения с листом 7

Линия совмещения с листом 9

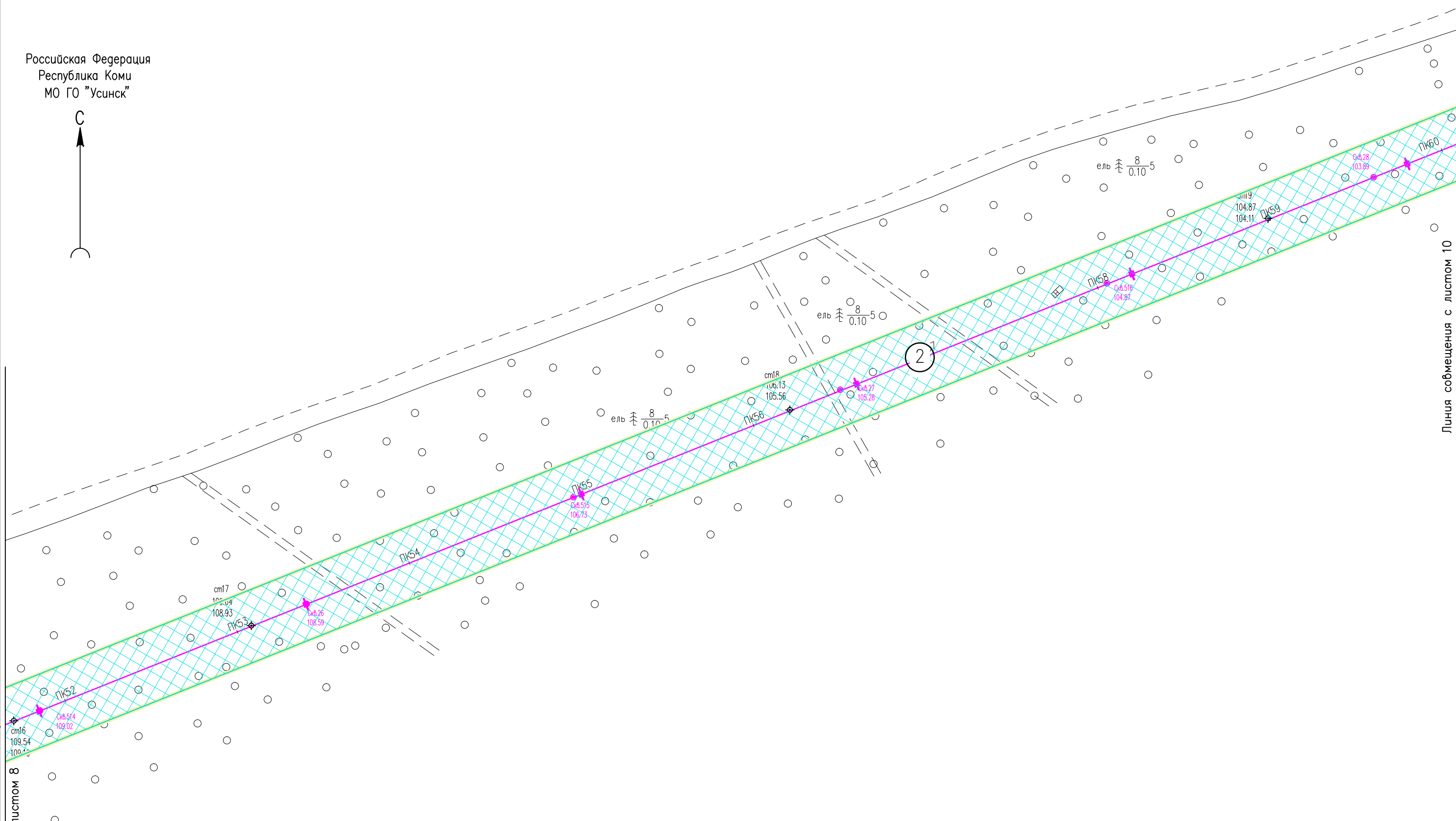
Инв. № подл. Подпись и дата. Взам. инв. №

Условные обозначения см. лист 1.

						05784-П-000.000.000-ППТ-02.ГЧ4			
						Электроснабжение Южной группы месторождений			
Изм.	Кол. Уч.	Лист	№ док.	Подпись	Дата	Раздел 3. Материалы по обоснованию проекта планировки территории	Стадия	Лист	Листов
Разраб.		Борисова		<i>[Signature]</i>	17.01.23			8	
Н. контр.		Иванов		<i>[Signature]</i>	17.01.23	Схема конструктивных и планировочных решений (1:2000)	ООО "ИЦ "Проектор"		
ГИП		Писарев		<i>[Signature]</i>	17.01.23		Формат А3		



Российская Федерация  
Республика Коми  
МО ГО "Усинск"



Линия совмещения с листом 10

Инв. N° подл. Подпись и дата. Взам. инв. N°

Линия совмещения с листом 8

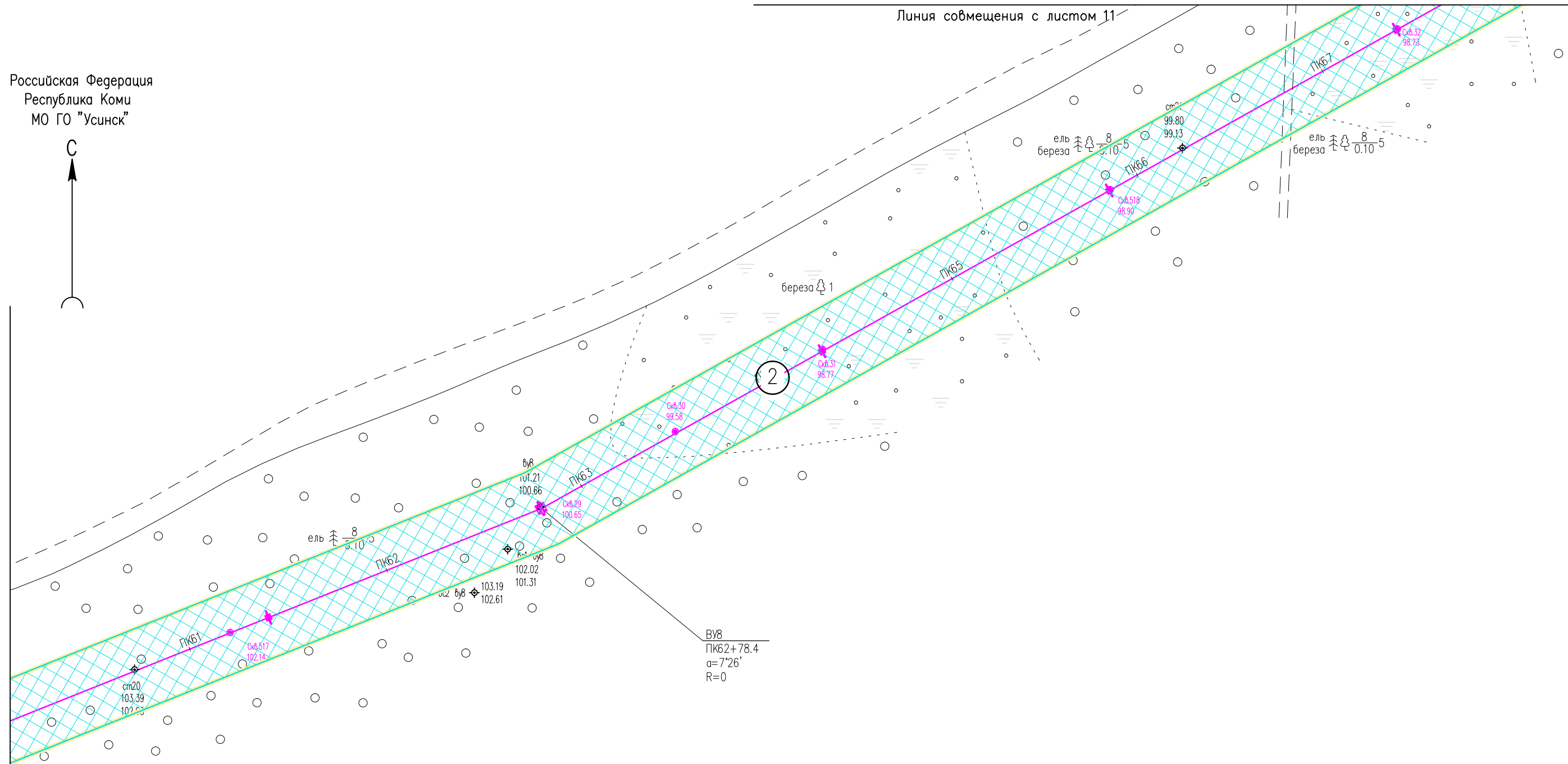
						05784-П-000.000.000-ППТ-02.ГЧ4			
						Электроснабжение Южной группы месторождений			
Изм.	Кол. Уч.	Лист	N док	Подпись	Дата	Раздел 3. Материалы по обоснованию проекта планировки территории	Стадия	Лист	Листов
Разраб.				Борисова	17.01.23				9
						Схема конструктивных и планировочных решений (1:2000)	000 "ИЦ "Проектор"		
N. контр				Иванов	17.01.23				
ГИП				Писарев	17.01.23				

Условные обозначения см. лист 1.

Российская Федерация  
Республика Коми  
МО ГО "Усинск"



Линия совмещения с листом 11



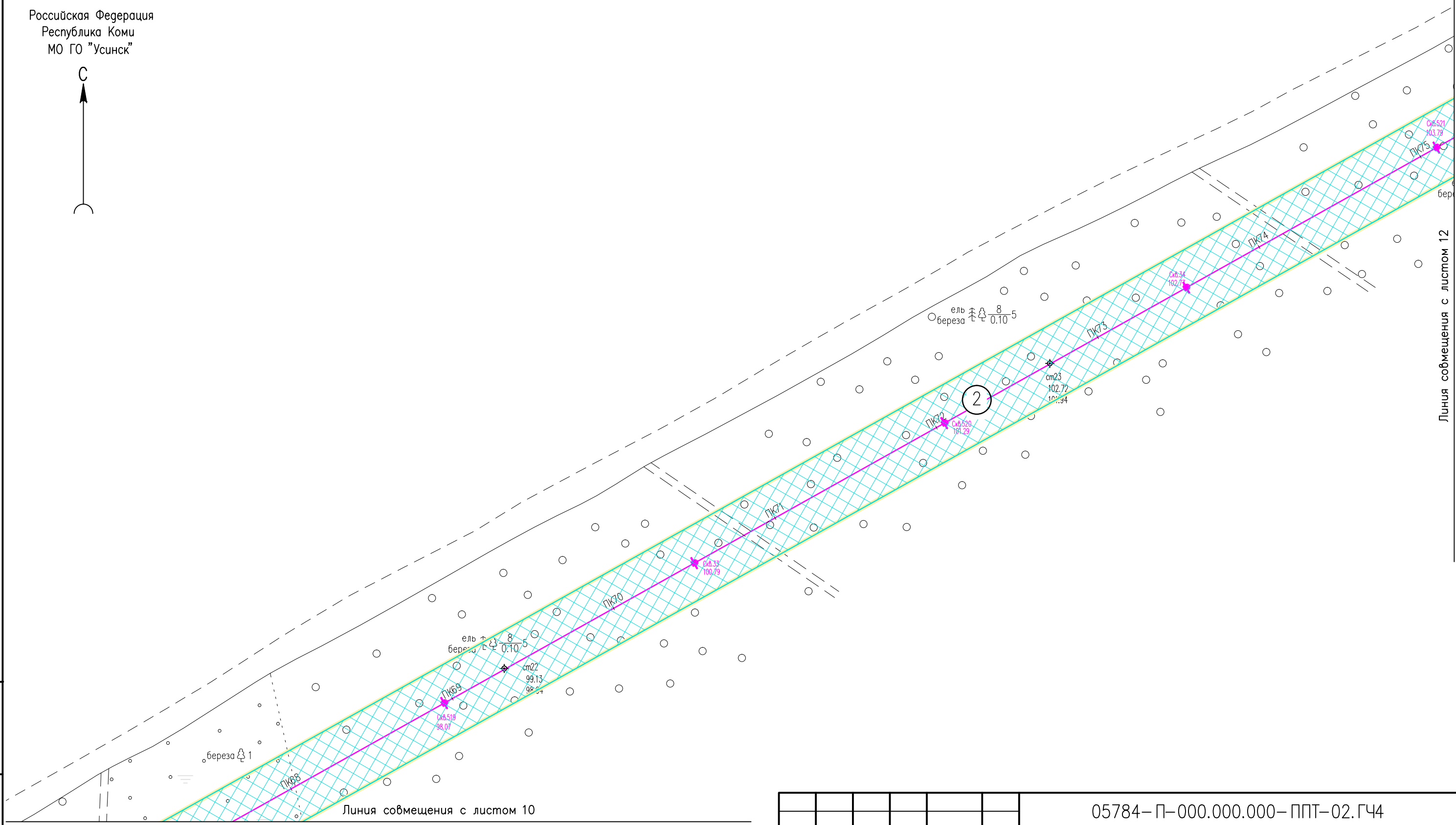
Линия совмещения с листом 9

Инв. N° подл	Подпись и дата	Взам. инв. N°

Условные обозначения см. лист 1.

05784-П-000.000.000-ППТ-02.ГЧ4					
Электроснабжение Южной группы месторождений					
Изм.	Кол. Уч	Лист	№ док	Подпись	Дата
Разраб.	Борисова			<i>Борисова</i>	17.01.23
Раздел 3. Материалы по обоснованию проекта планировки территории				Стадия	Лист
					10
Н. контр				Иванов	17.01.23
ГИП				Писарев	17.01.23
Схема конструктивных и планировочных решений (1:2000)				ООО "ИЦ "Проектор"	

Российская Федерация  
Республика Коми  
МО ГО "Усинск"



Инв. N° подл. Подпись и дата. Взам. инв. N°

Линия совмещения с листом 10

Линия совмещения с листом 12

Условные обозначения см. лист 1.

						05784-П-000.000.000-ППТ-02.ГЧ4			
						Электроснабжение Южной группы месторождений			
Изм.	Кол. Уч.	Лист	№ док.	Подпись	Дата	Раздел 3. Материалы по обоснованию проекта планировки территории	Стадия	Лист	Листов
Разраб.				Борисова	17.01.23			11	
Н. контр.				Иванов	17.01.23	Схема конструктивных и планировочных решений (1:2000)	000 "ИЦ "Проектор"		
ГИП				Писарев	17.01.23				

Формат А3



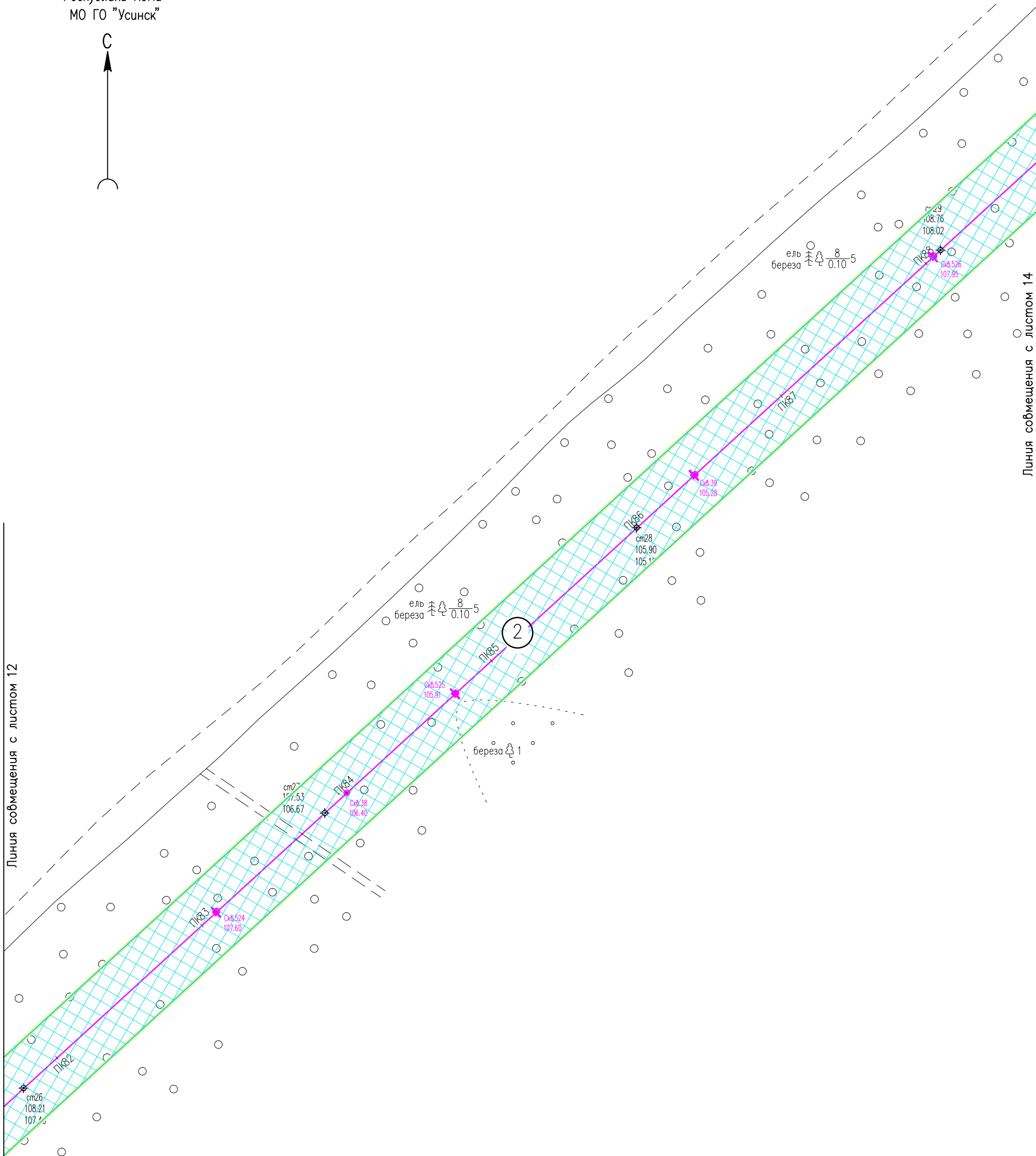


Российская Федерация  
Республика Коми  
МО ГО "Усинск"



Линия совмещения с листом 12

Линия совмещения с листом 14

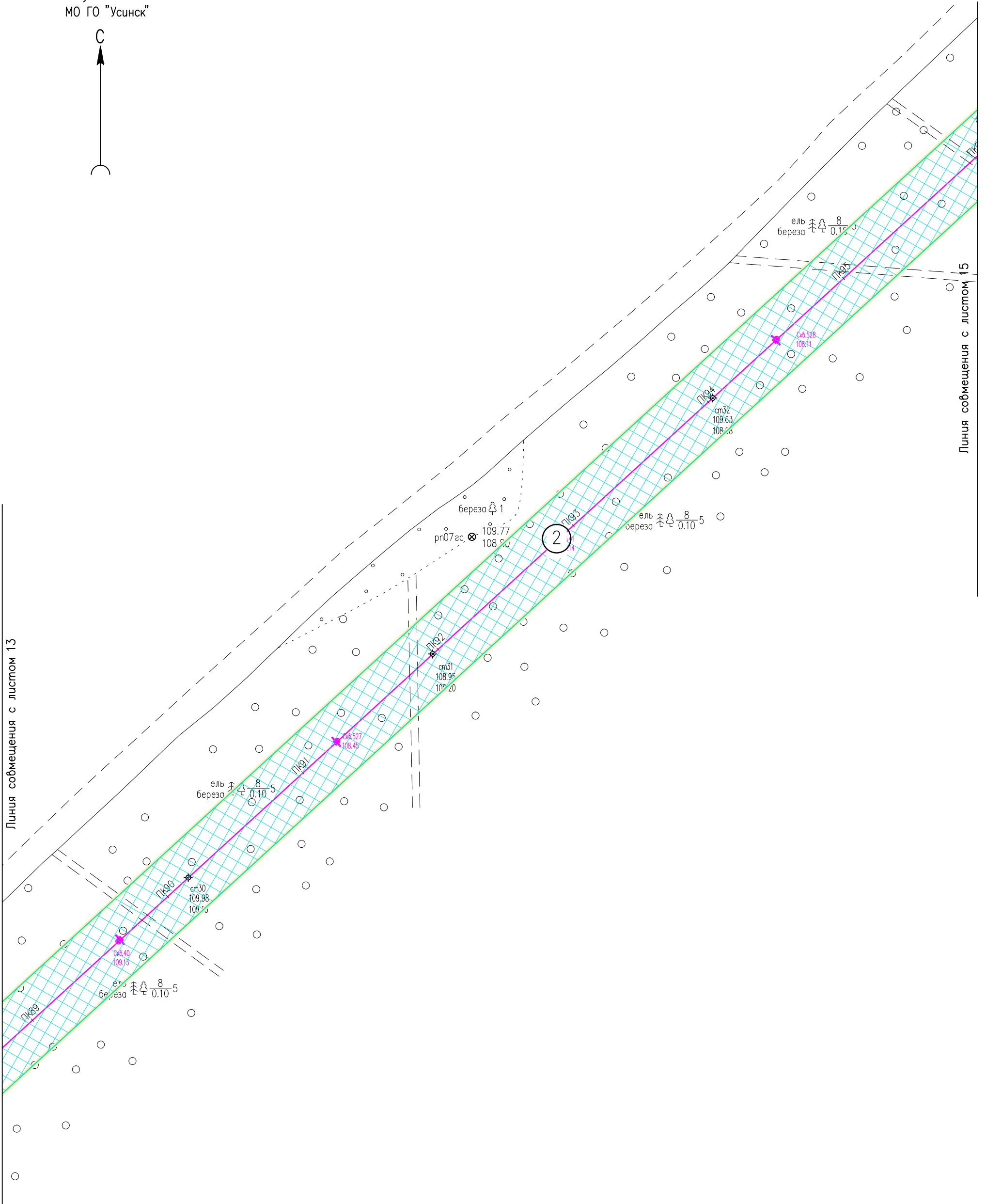


Инв. N° подл. Подпись и дата. Взам. инв. N°

Условные обозначения см. лист 1.

						05784-П-000.000.000-ППТ-02.ГЧ4			
						Электроснабжение Южной группы месторождений			
Изм.	Кол. Уч	Лист	№ док	Подпись	Дата	Раздел 3. Материалы по обоснованию проекта планировки территории	Стадия	Лист	Листов
Разраб.		Борисова		<i>[Signature]</i>	17.01.23			13	
						Схема конструктивных и планировочных решений (1:2000)		ООО "ИЦ "Проектор"	
Н. контр		Иванов		<i>[Signature]</i>	17.01.23				
ГИП		Лисарев		<i>[Signature]</i>	17.01.23				

Российская Федерация  
Республика Коми  
МО ГО "Усинск"

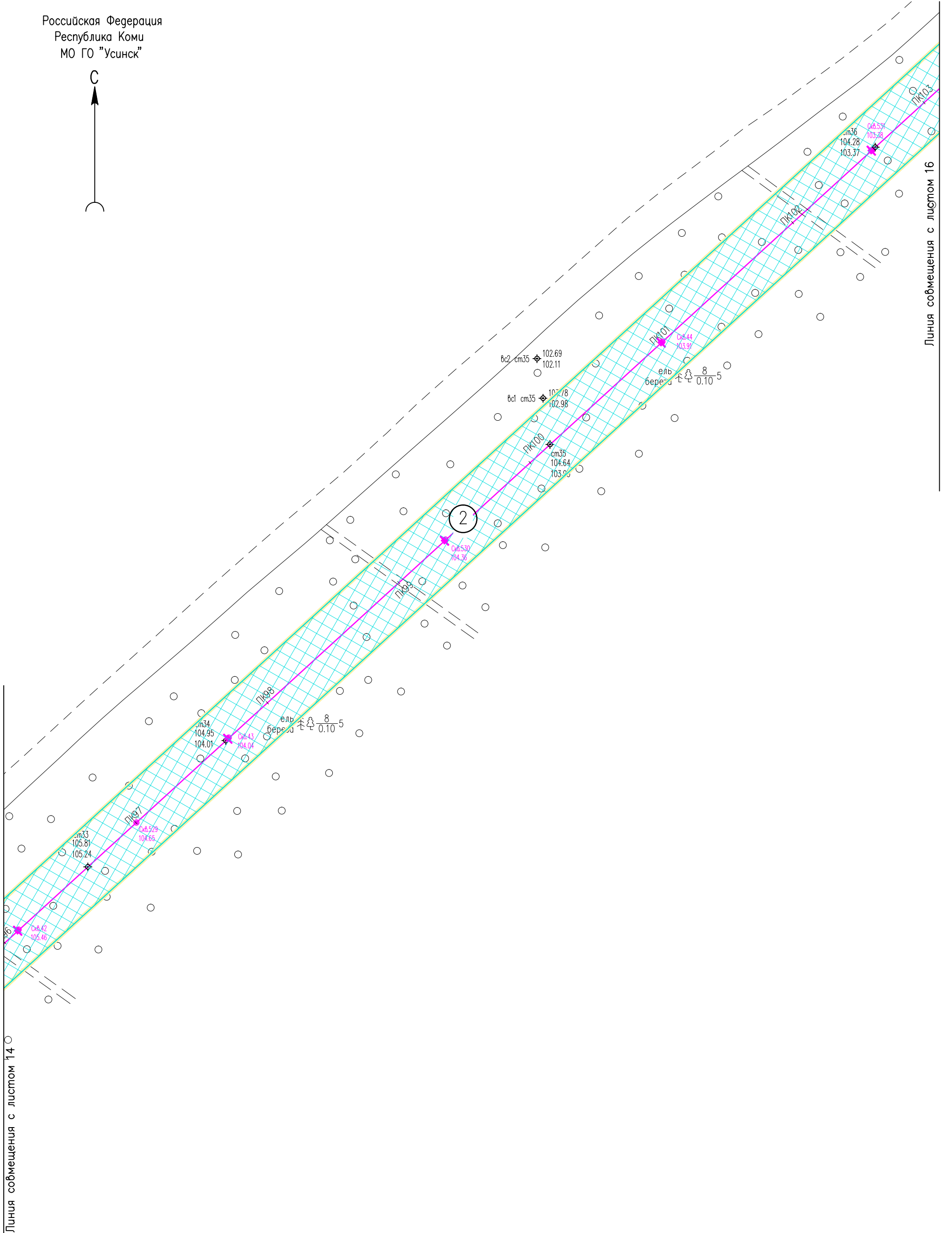


Инв. № подл. Подпись и дата. Взам. инв. №

Условные обозначения см. лист 1.

					05784-П-000.000.000-ППТ-02.ГЧ4					
					Электроснабжение Южной группы месторождений					
Изм.	Кол. Уч	Лист	№ док	Подпись	Дата	Раздел 3. Материалы по обоснованию проекта планировки территории	Стадия	Лист	Листов	
Разраб.	Борисова			<i>[Signature]</i>	17.01.23			14		
					Схема конструктивных и планировочных решений (1:2000)			ООО "ИЦ "Проектор"		
Н. контр	Иванов			<i>[Signature]</i>	17.01.23					
ГИП	Лисарев			<i>[Signature]</i>	17.01.23					

Российская Федерация  
Республика Коми  
МО ГО "Усинск"



Линия соьмещения с листом 16


Линия соьмещения с листом 14

Инв. N° подл  
Подпись и дата  
Взам. инв. N°

Условные обозначения см. лист 1.

					05784-П-000.000.000-ППТ-02.ГЧ4				
					Электроснабжение Южной группы месторождений				
Изм.	Кол. Уч	Лист	№ док	Подпись	Дата	Раздел 3. Материалы по обоснованию проекта планировки территории	Стадия	Лист	Листов
Разраб.		Борисова		<i>ЗФ</i>	17.01.23			15	
Н. контр		Иванов		<i>ИВ</i>	17.01.23	Схема конструктивных и планировочных решений (1:2000)	ООО "ИЦ "Проектор"		
ГИП		Лисарев		<i>ЛС</i>	17.01.23				

Российская Федерация  
Республика Коми  
МО ГО "Усинск"



Линия совмещения с листом 17

Инв. N° подл. Подпись и дата. Взам. инв. N°

Линия совмещения с листом 15

Условные обозначения см. лист 1.

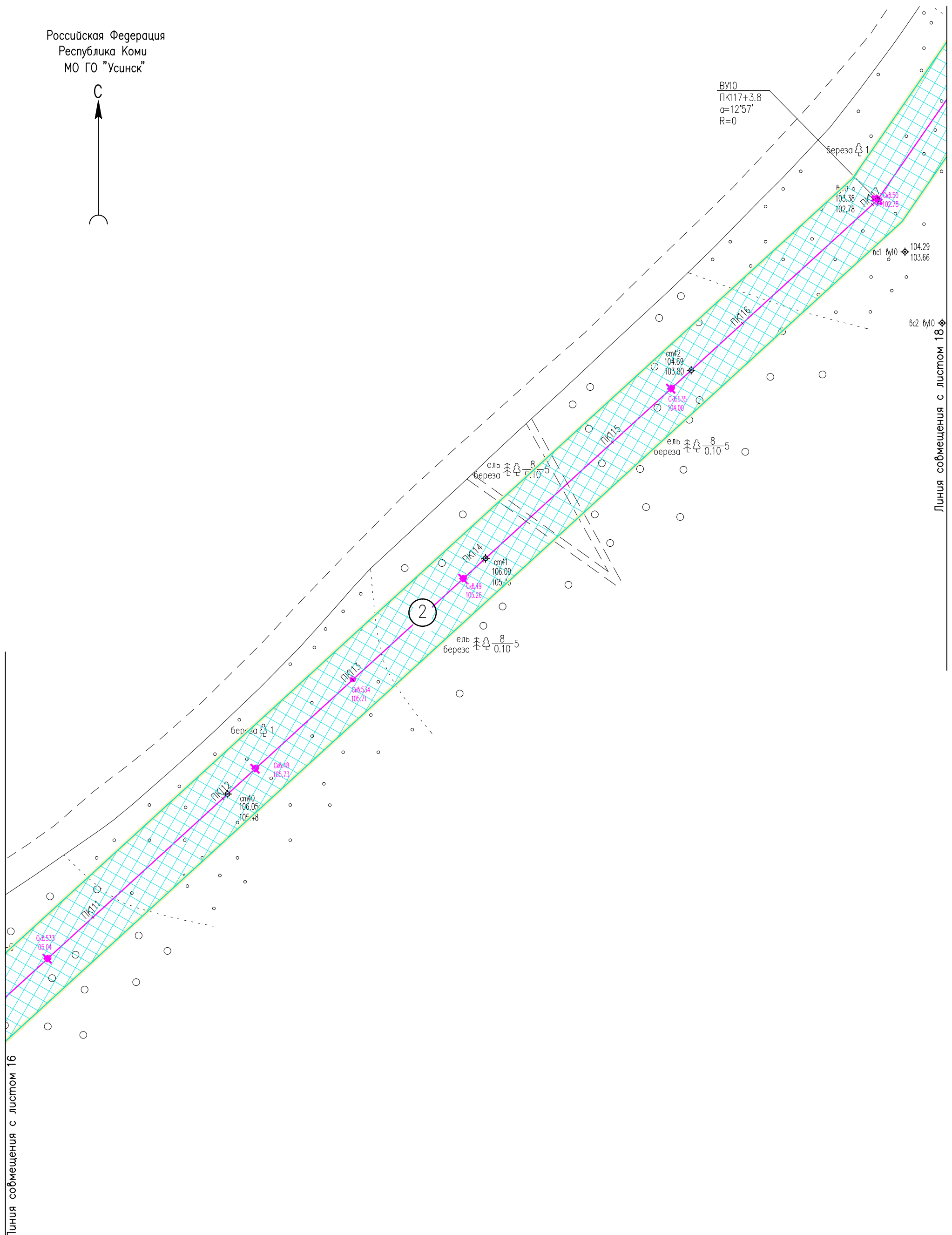
						05784-П-000.000.000-ППТ-02.ГЧ4			
						Электроснабжение Южной группы месторождений			
Изм.	Кол. Уч.	Лист	№ док.	Подпись	Дата	Раздел 3. Материалы по обоснованию проекта планировки территории	Стадия	Лист	Листов
Разраб.		Борисова		<i>ЛД</i>	17.01.23			16	
Н. контр.		Иванов		<i>ИИ</i>	17.01.23	Схема конструктивных и планировочных решений (1:2000)	ООО "ИЦ "Проектор"		
ГИП		Писарев		<i>ПП</i>	17.01.23				



Российская Федерация  
Республика Коми  
МО ГО "Усинск"



ВУ10  
ПК117+3.8  
 $\alpha=12'57''$   
R=0



Линия совмещения с листом 16

Линия совмещения с листом 18

Инв. N° подл. Подпись и дата. Взам. инв. N°

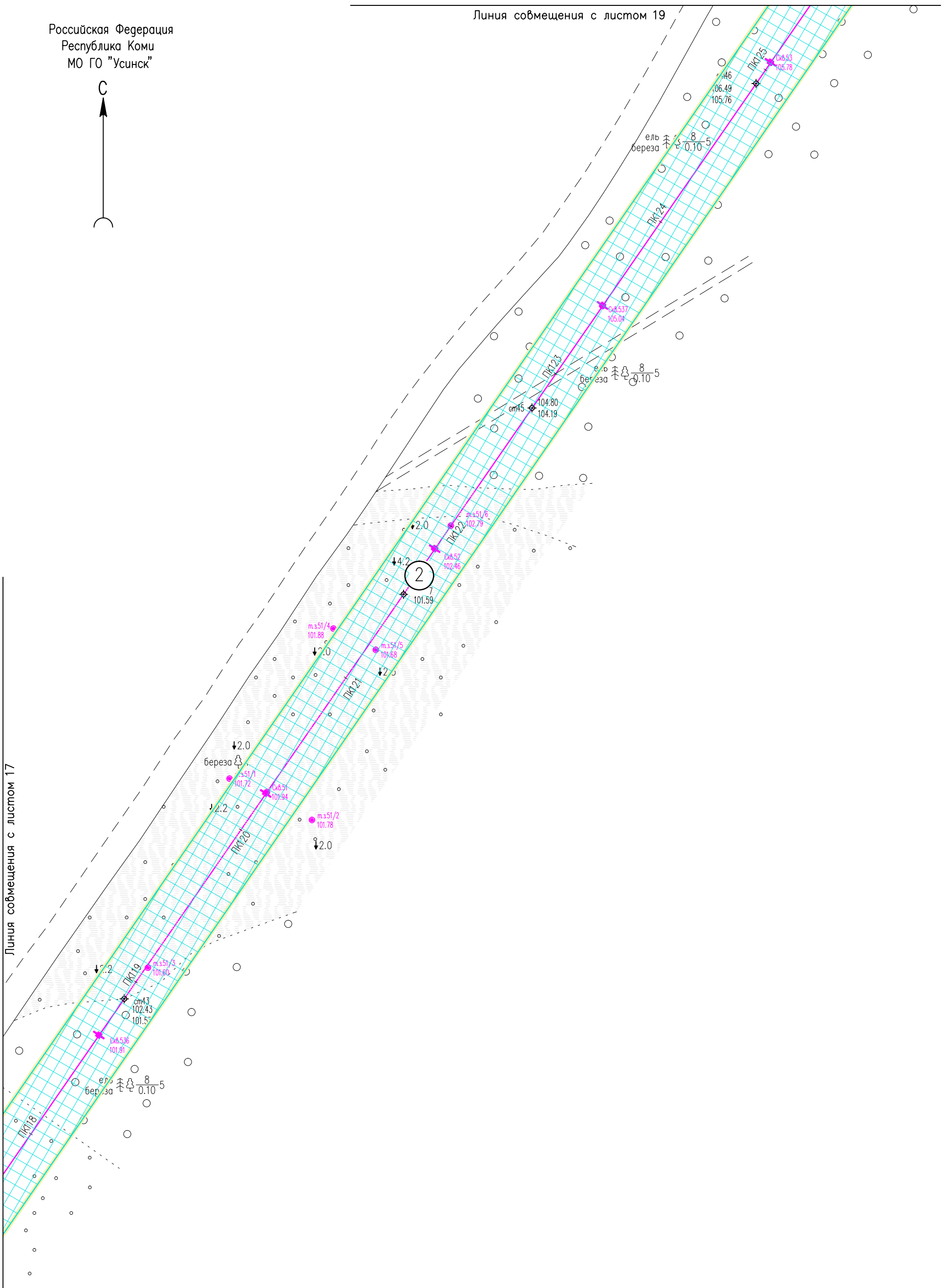
Условные обозначения см. лист 1.

					05784-П-000.000.000-ППТ-02.ГЧ4					
					Электроснабжение Южной группы месторождений					
Изм.	Кол. Уч.	Лист	N док.	Подпись	Дата	Раздел 3. Материалы по обоснованию проекта планировки территории	Стадия	Лист	Листов	
Разраб.		Борисова		<i>[Signature]</i>	17.01.23				17	
					Схема конструктивных и планировочных решений (1:2000)			ООО "ИЦ "Проектор"		
								Формат А3		

Российская Федерация  
Республика Коми  
МО ГО "Усинск"



Линия совмещения с листом 19



Линия совмещения с листом 17

Инв. № подл  
Подпись и дата  
Взам. инв. №

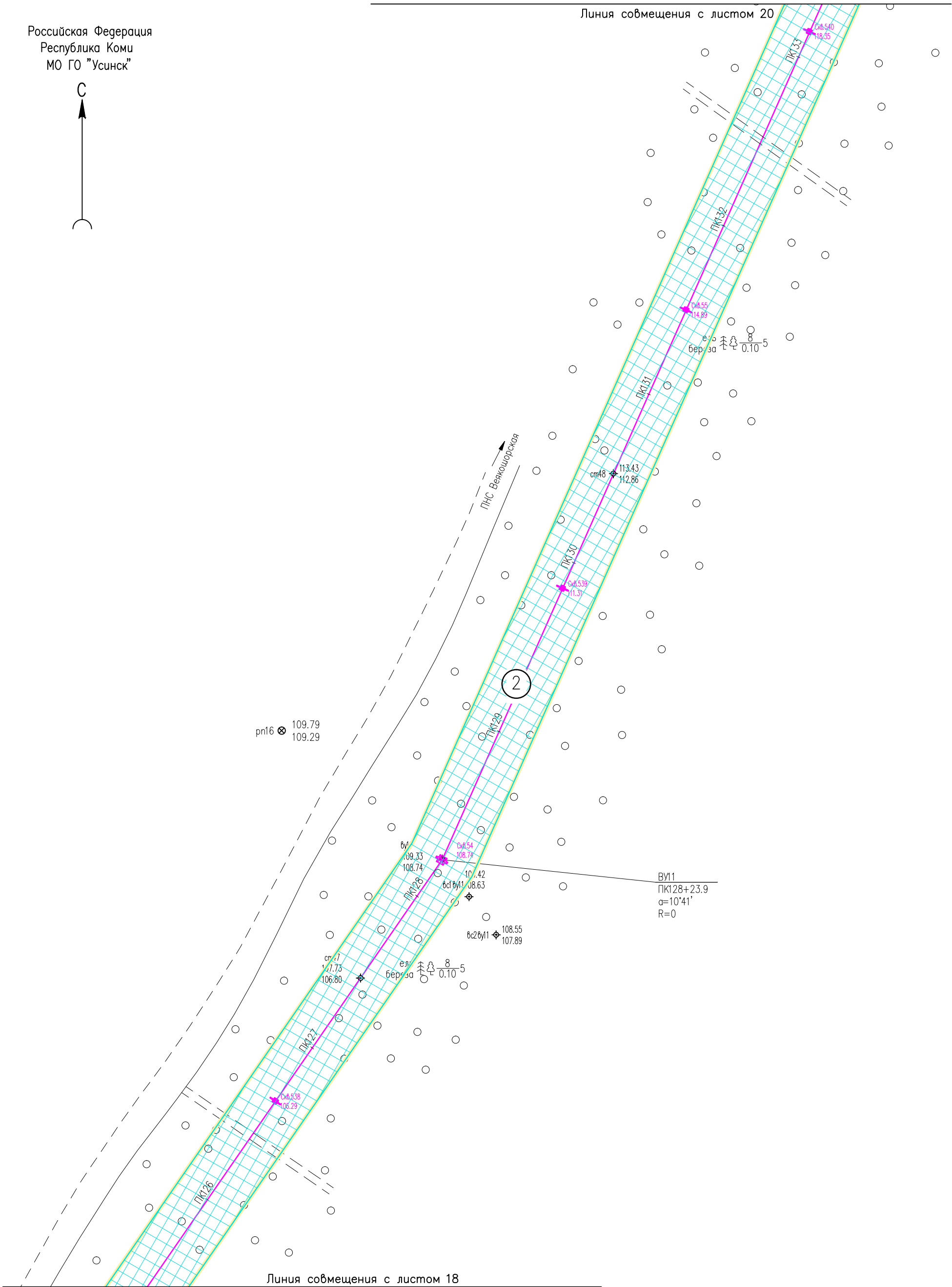
Условные обозначения см. лист 1.

					05784-П-000.000.000-ППТ-02.ГЧ4					
					Электроснабжение Южной группы месторождений					
Изм.	Кол.	Уч.	Лист	№ док.	Подпись	Дата	Раздел 3. Материалы по обоснованию проекта планировки территории	Стация	Лист	Листов
Разраб.				Борисова	<i>[Signature]</i>	17.01.23				
					Н. контр			000 "ИЦ "Проектор"		
					Иванов					
					Лисарев					
					17.01.23					
					17.01.23					

Российская Федерация  
Республика Коми  
МО ГО "Усинск"



Линия совмещения с листом 20



Линия совмещения с листом 18

Инв. N° подл. Подпись и дата. Взам. инв. N°

Условные обозначения см. лист 1.

Изм.	Кол. Уч.	Лист	N док.	Подпись	Дата
Разраб.		Борисова		<i>[Signature]</i>	17.01.23
Н. контр.		Иванов		<i>[Signature]</i>	17.01.23
ГИП		Лисарев		<i>[Signature]</i>	17.01.23

05784-П-000.000.000-ППТ-02.ГЧ4

Электроснабжение Южной группы месторождений

Раздел 3. Материалы по обоснованию  
проекта планировки территории

Стадия	Лист	Листов
	19	

Схема конструктивных и планировочных  
решений (1:2000)

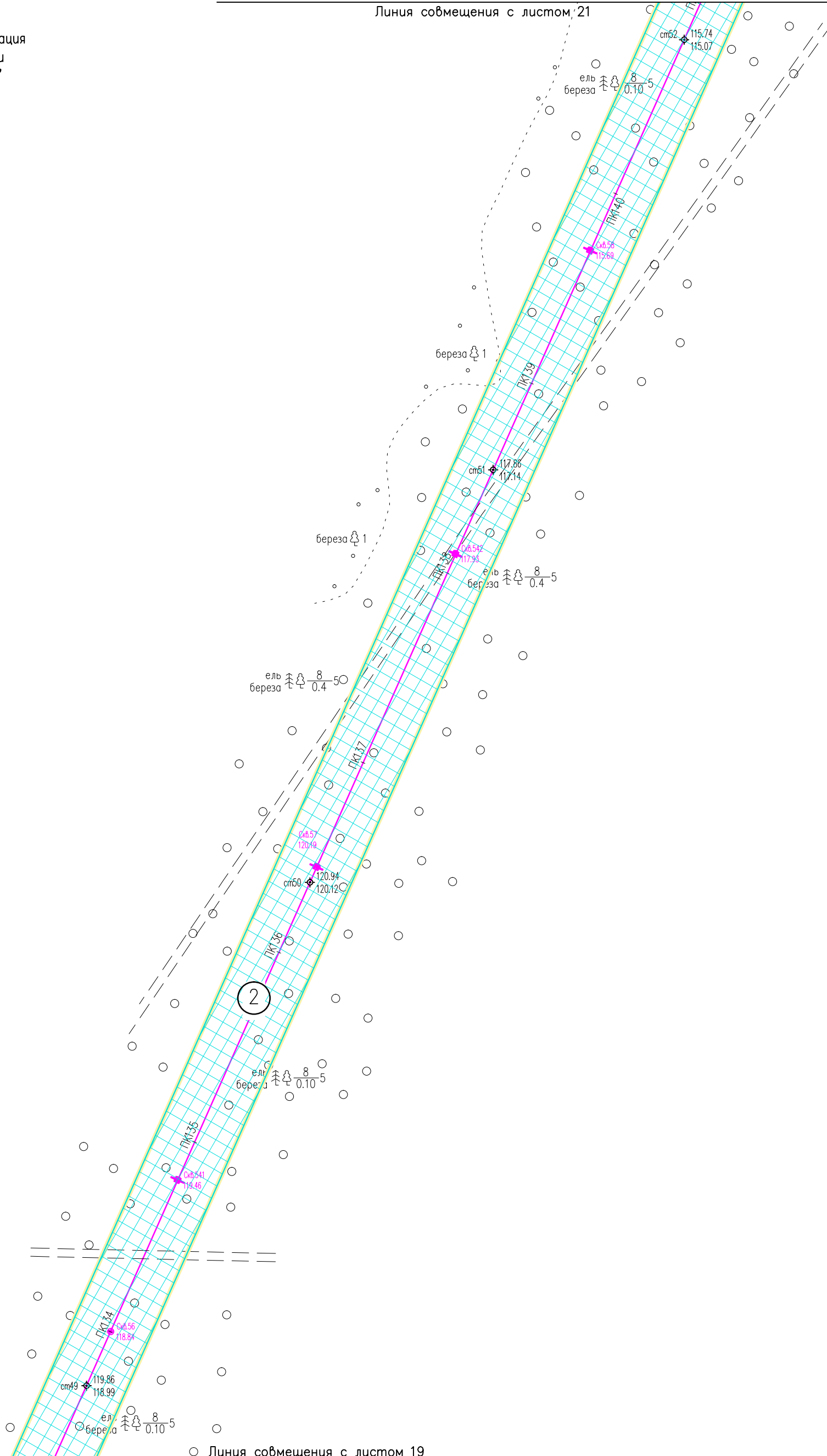
ООО "ИЦ "Проектор"

Формат А3

Российская Федерация  
Республика Коми  
МО ГО "Усинск"



Линия совмещения с листом 21



○ Линия совмещения с листом 19

Инв. N° подл. Подпись и дата. Инв. N°

05784-П-000.000.000-ППТ-02.ГЧ4

Электроснабжение Южной группы месторождений

Изм.	Кол. Уч.	Лист	N док.	Подпись	Дата
Разраб.		Борисова		<i>[Signature]</i>	17.01.23
Н. контр.		Иванов		<i>[Signature]</i>	17.01.23
ГИП		Писарев		<i>[Signature]</i>	17.01.23

Раздел 3. Материалы по обоснованию проекта планировки территории

Стадия	Лист	Листов
	20	

Схема конструктивных и планировочных решений (1:2000)

ООО "ИЦ "Проектор"

Условные обозначения см. лист 1.

Формат А3



Российская Федерация  
Республика Коми  
МО ГО "Усинск"



Линия совмещения с листом 22



Линия совмещения с листом 20

Инв. N° подл. Подпись и дата. Инв. N°

05784-П-000.000.000-ППТ-02.ГЧ4

Электроснабжение Южной группы месторождений

Изм.	Кол. Уч.	Лист	N док.	Подпись	Дата
Разраб.		Борисова		<i>[Signature]</i>	17.01.23
Н. контр.		Иванов		<i>[Signature]</i>	17.01.23
ГИП		Писарев		<i>[Signature]</i>	17.01.23

Раздел 3. Материалы по обоснованию проекта планировки территории

Стадия	Лист	Листов
	21	

Схема конструктивных и планировочных решений (1:2000)

ООО "ИЦ "Проектор"

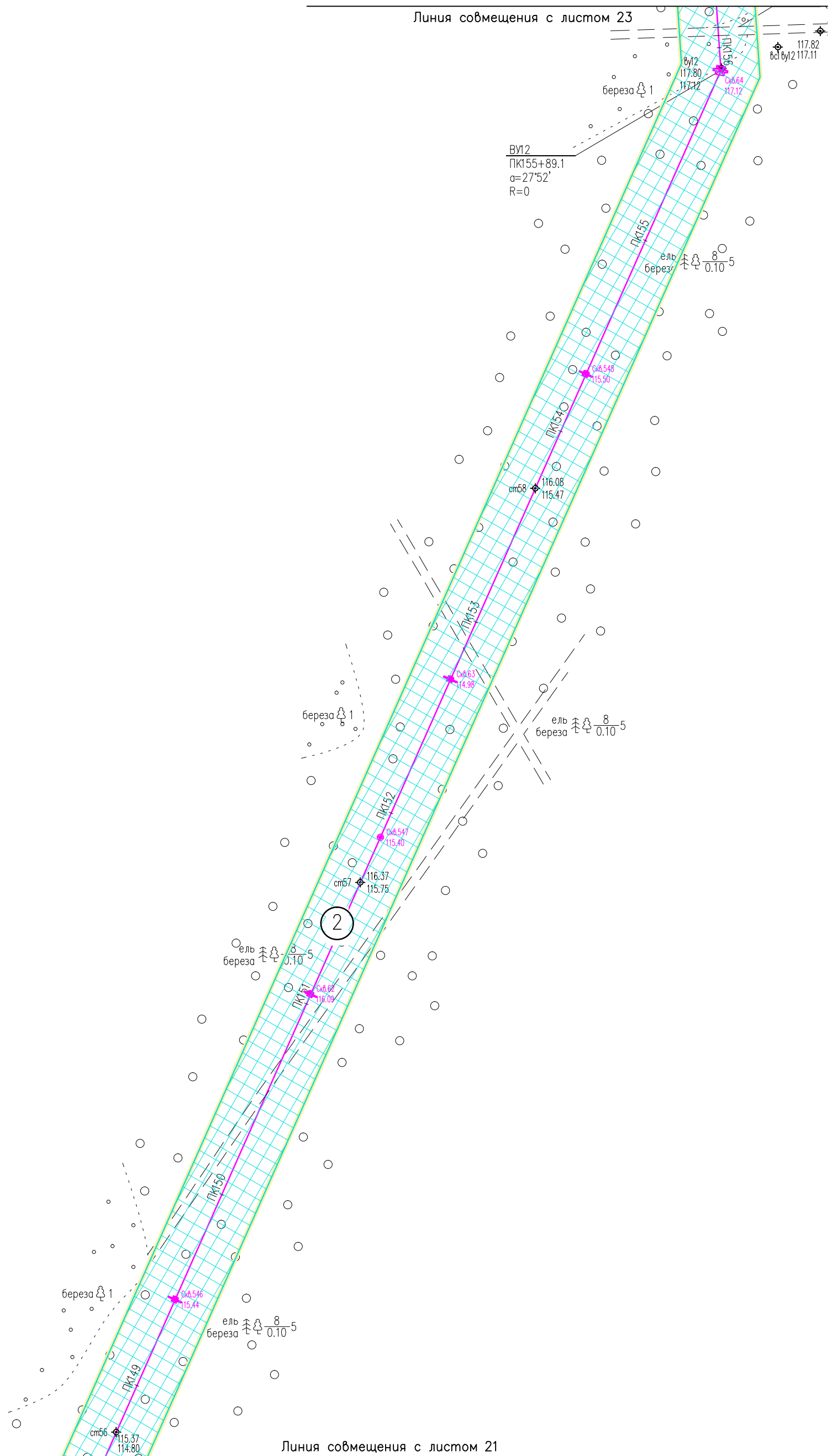
Условные обозначения см. лист 1.

Формат А3

Российская Федерация  
Республика Коми  
МО ГО "Усинск"



Линия совмещения с листом 23



Линия совмещения с листом 21

Инв. N° подл. Подпись и дата. Инв. N°

05784-П-000.000.000-ППТ-02.ГЧ4

Электроснабжение Южной группы месторождений

Изм.	Кол. Уч.	Лист	N док.	Подпись	Дата
Разраб.		Борисова		<i>[Signature]</i>	17.01.23
Н. контр.		Иванов		<i>[Signature]</i>	17.01.23
ГИП		Писарев		<i>[Signature]</i>	17.01.23

Раздел 3. Материалы по обоснованию проекта планировки территории

Стадия	Лист	Листов
	22	

Схема конструктивных и планировочных решений (1:2000)

ООО "ИЦ "Проектор"

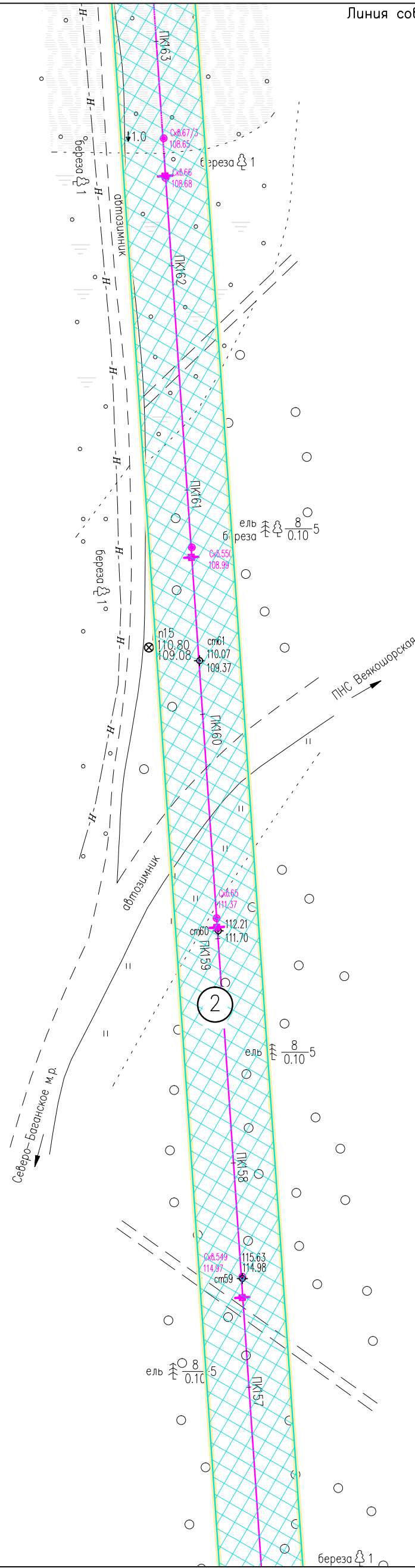
Условные обозначения см. лист 1.

Формат А3

Российская Федерация  
Республика Коми  
МО ГО "Усинск"



Линия совмещения с листом 24



Линия совмещения с листом 22

Инв. N° подл. Подпись и дата

Взам. инв. N°

Инв. N° подл. Подпись и дата

Взам. инв. N°

Условные обозначения см. лист 1.

Изм.	Кол. Уч.	Лист	N док.	Подпись	Дата
Разраб.		Борисова		<i>[Signature]</i>	17.01.23
Н. контр.		Иванов		<i>[Signature]</i>	17.01.23
ГИП		Лисарев		<i>[Signature]</i>	17.01.23

05784-П-000.000.000-ППТ-02.ГЧ4

Электроснабжение Южной группы месторождений

Раздел 3. Материалы по обоснованию проекта планировки территории

Стадия	Лист	Листов
	23	

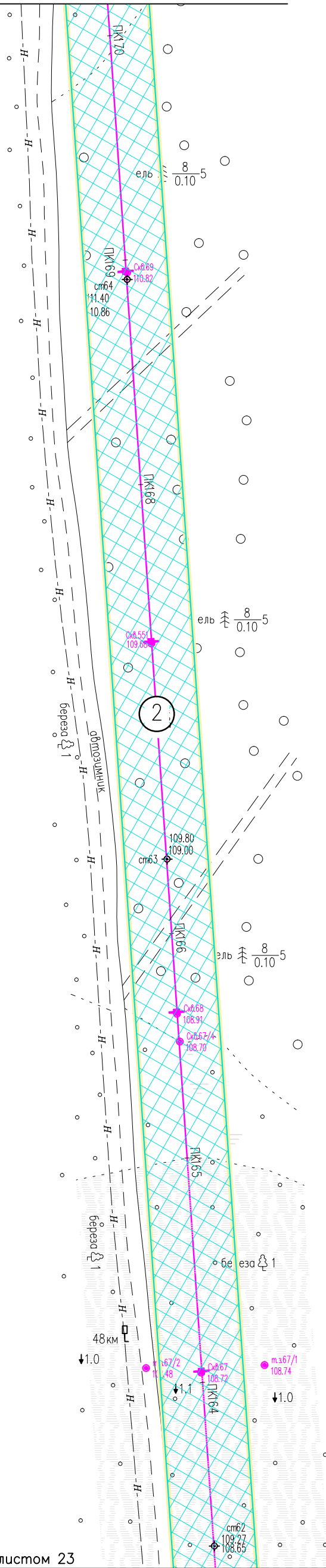
Схема конструктивных и планировочных решений (1:2000)

ООО "ИЦ "Проектор"

Формат А3

Линия совмещения с листом 25

Российская Федерация  
Республика Коми  
МО ГО "Усинск"



Линия совмещения с листом 23

Инв. N° подл. Подпись и дата. Взам. инв. N°

Условные обозначения см. лист 1.

						05784-П-000.000.000-ППТ-02.ГЧ4			
						Электроснабжение Южной группы месторождений			
Изм.	Кол. Уч.	Лист	N док.	Подпись	Дата	Раздел 3. Материалы по обоснованию проекта планировки территории	Стадия	Лист	Листов
Разраб.		Борисова		<i>Л.Б.</i>	17.01.23			24	
Н. контр.		Иванов		<i>И.И.</i>	17.01.23	Схема конструктивных и планировочных решений (1:2000)	ООО "ИЦ "Проектор"		
ГИП		Писарев		<i>П.П.</i>	17.01.23				

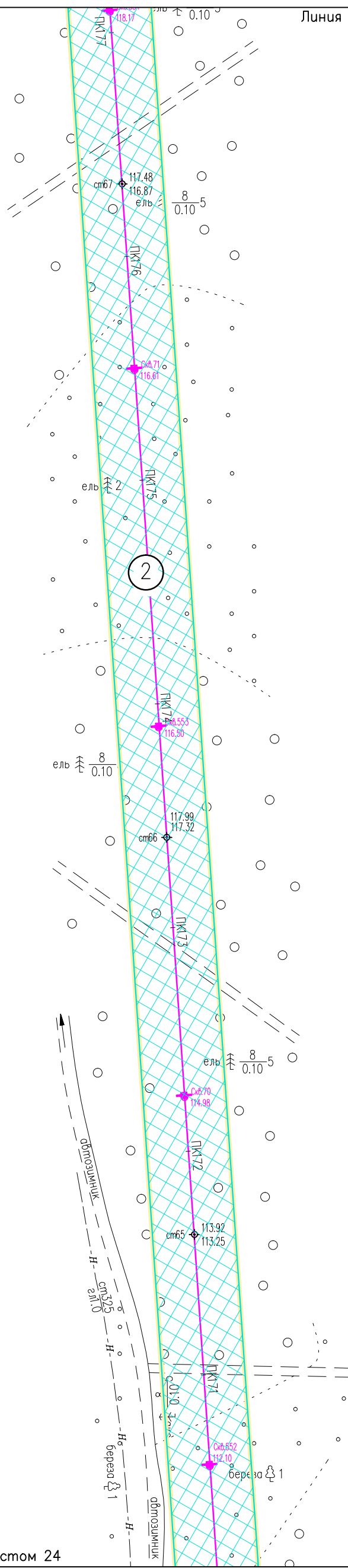
Формат А3



Российская Федерация  
Республика Коми  
МО ГО "Усинск"



Линия совмещения с листом 26



Линия совмещения с листом 24

Инв. N° подл. Подпись и дата. Инв. N°

05784-П-000.000.000-ППТ-02.ГЧ4

Электроснабжение Южной группы месторождений

Изм.	Кол. Уч.	Лист	N док.	Подпись	Дата
Разраб.		Борисова		<i>[Signature]</i>	17.01.23
Н. контр.		Иванов		<i>[Signature]</i>	17.01.23
ГИП		Писарев		<i>[Signature]</i>	17.01.23

Раздел 3. Материалы по обоснованию проекта планировки территории

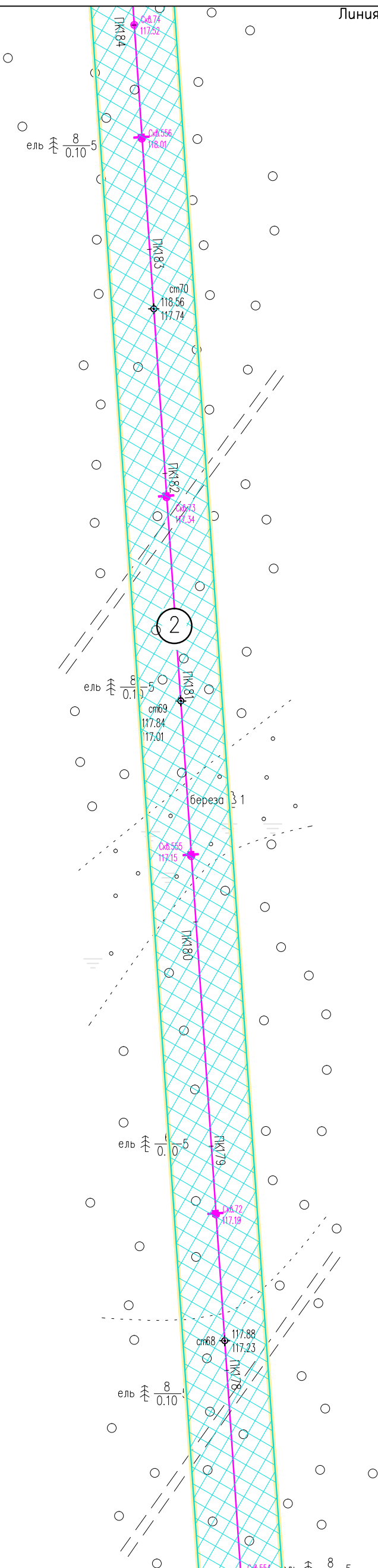
Стадия	Лист	Листов
	25	

Схема конструктивных и планировочных решений (1:2000)

ООО "ИЦ "Проектор"

Условные обозначения см. лист 1.

Формат А3



Инв. N° подл. Подпись и дата  
Взам. инв. N°

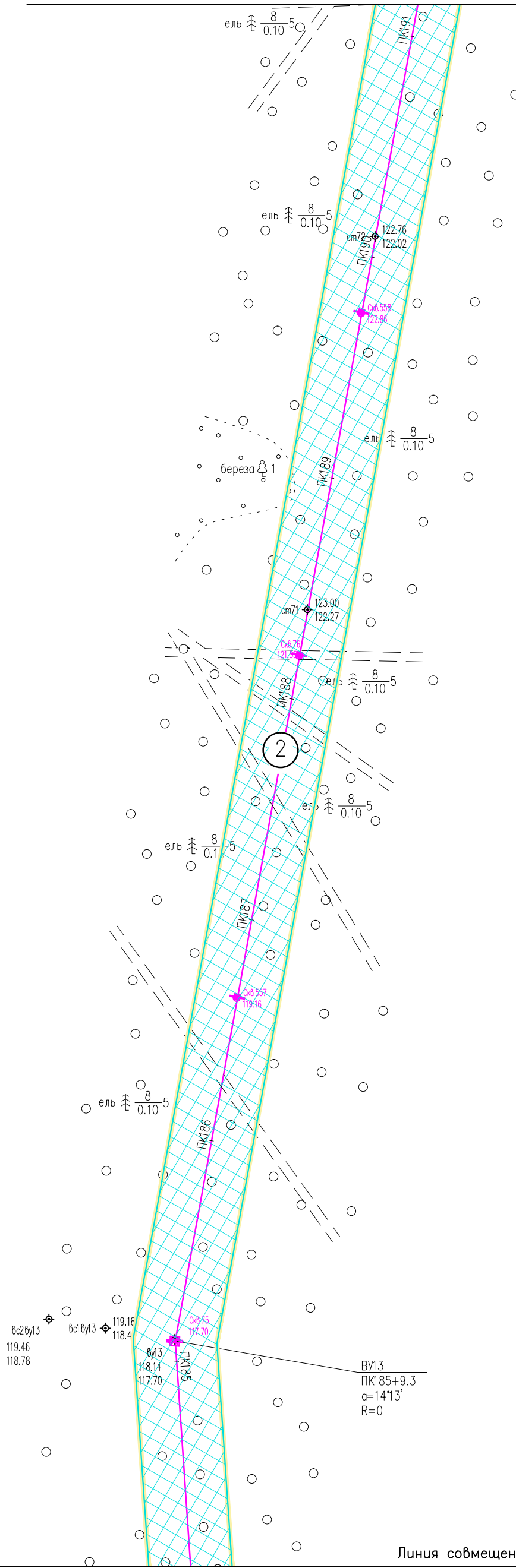
Условные обозначения см. лист 1.

05784-П-000.000.000-ППТ-02.ГЧ4					
Электроснабжение Южной группы месторождений					
Изм.	Кол. Уч.	Лист	№ док	Подпись	Дата
Разраб.		Борисова		<i>Л.С.</i>	17.01.23
Раздел 3. Материалы по обоснованию проекта планировки территории				Стадия	Лист
					26
Н. контр				Иванов	17.01.23
ГИП				Писарев	17.01.23
Схема конструктивных и планировочных решений (1:2000)				ООО "ИЦ "Проектор"	

Российская Федерация  
Республика Коми  
МО ГО "Усинск"



○ Линия совмещения с листом 28



Линия совмещения с листом 26

Инв. № подл. Подпись и дата. Взам. инв. №

05784-П-000.000.000-ППТ-02.ГЧ4

Электроснабжение Южной группы месторождений

Изм.	Кол. Уч.	Лист	№ док.	Подпись	Дата
Разраб.		Борисова		<i>[Signature]</i>	17.01.23
Н. контр.		Иванов		<i>[Signature]</i>	17.01.23
ГИП		Писарев		<i>[Signature]</i>	17.01.23

Раздел 3. Материалы по обоснованию проекта планировки территории

Стадия	Лист	Листов
	27	

Схема конструктивных и планировочных решений (1:2000)

ООО "ИЦ "Проектор"

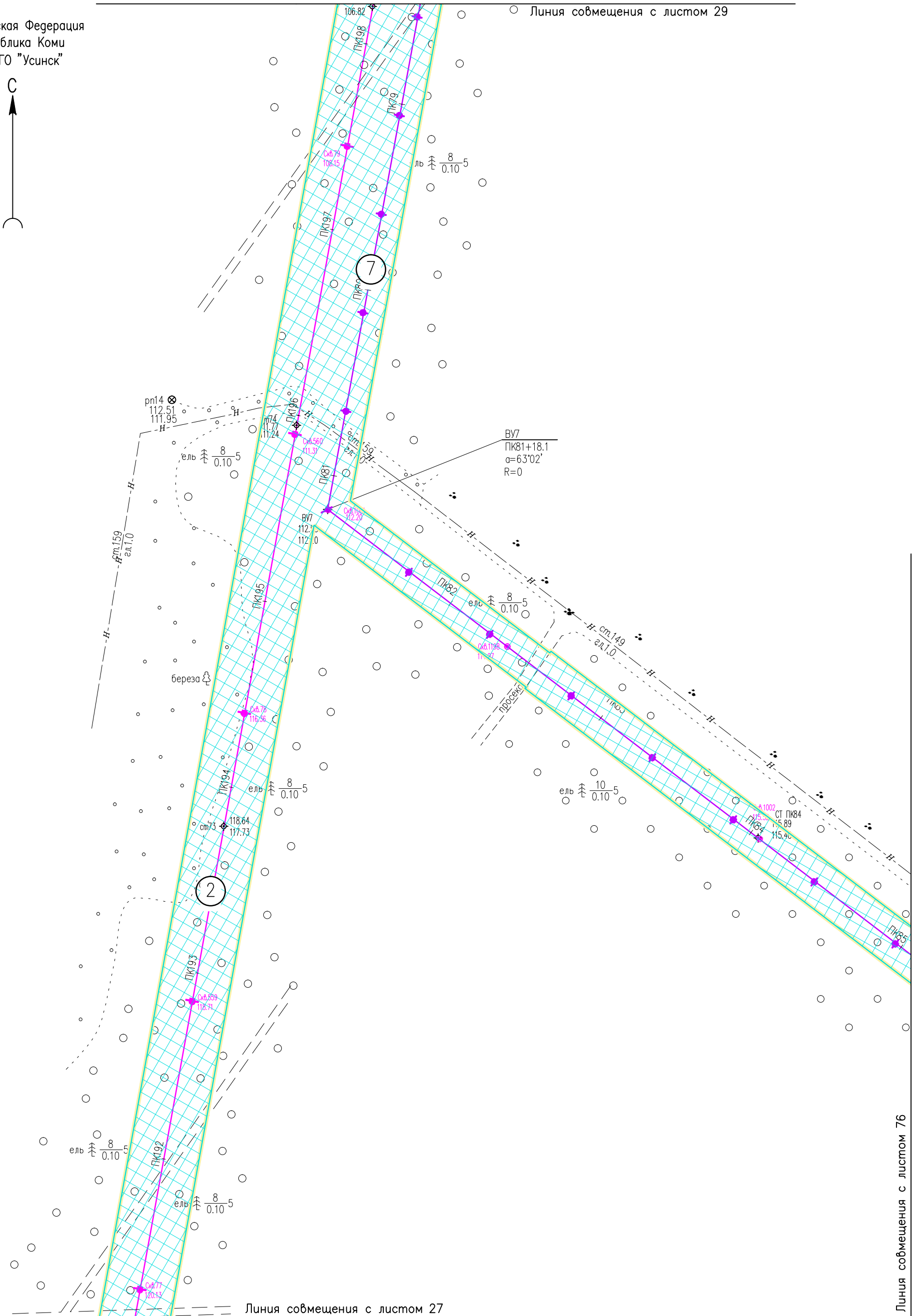
Условные обозначения см. лист 1.

Формат А3

Российская Федерация  
Республика Коми  
МО ГО "Усинск"



○ Линия совмещения с листом 29



Линия совмещения с листом 27

Линия совмещения с листом 76

Инв. N° подл. Подпись и дата. Взам. инв. N°

Условные обозначения см. лист 1.

05784-П-000.000.000-ППТ-02.ГЧ4					
Электроснабжение Южной группы месторождений					
Изм.	Кол. Уч.	Лист	N док.	Подпись	Дата
Разраб.		Борисова		<i>[Signature]</i>	17.01.23
Раздел 3. Материалы по обоснованию проекта планировки территории				Стадия	Лист
					28
Н. контр				Иванов	17.01.23
ГИП				Писарев	17.01.23
Схема конструктивных и планировочных решений (1:2000)				000 "ИЦ "Проектор"	

Формат А3

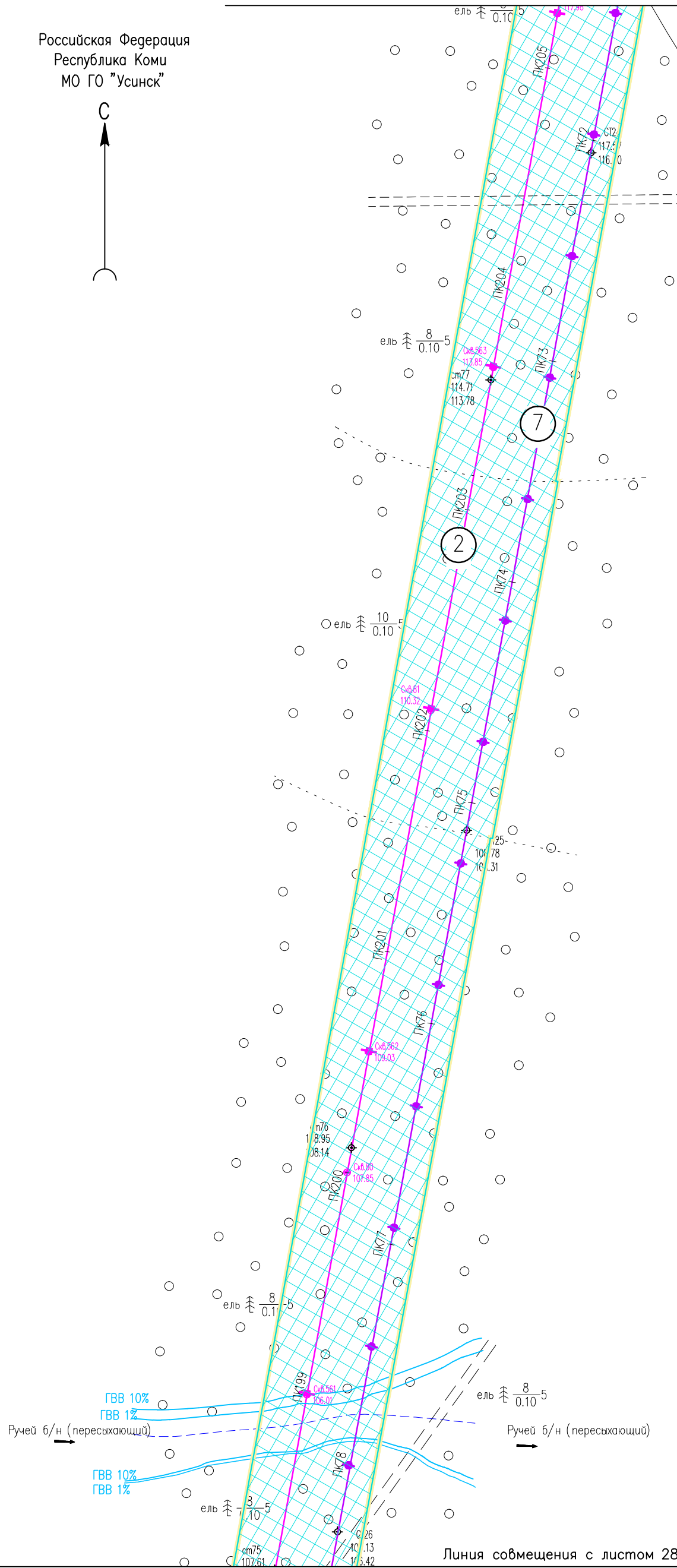


Российская Федерация  
Республика Коми  
МО ГО "Усинск"



Линия совмещения с листом 30

Северо-Байкальское м.р.



Линия совмещения с листом 28

Инв. N° подл. Подпись и дата. Инв. N°

05784-П-000.000.000-ППТ-02.ГЧ4

Электроснабжение Южной группы месторождений

Изм.	Кол. Уч.	Лист	№ док.	Подпись	Дата
Разраб.		Борисова		<i>Зар</i>	17.01.23
Н. контр.		Иванов		<i>Иванов</i>	17.01.23
ГИП		Писарев		<i>Писарев</i>	17.01.23

Раздел 3. Материалы по обоснованию проекта планировки территории

Стадия	Лист	Листов
	29	

Схема конструктивных и планировочных решений (1:2000)

ООО "ИЦ "Проектор"

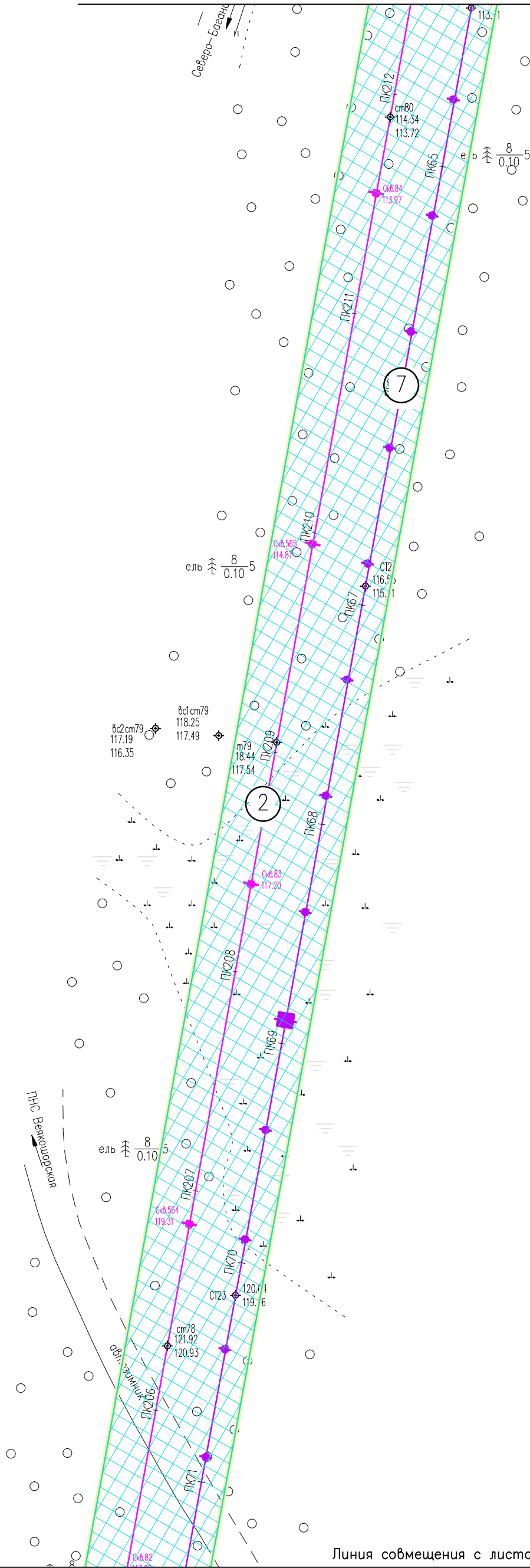
Условные обозначения см. лист 1.

Формат А3

Российская Федерация  
Республика Коми  
МО ГО "Усинск"



Линия совмещения с листом 31



Линия совмещения с листом 29

Инв. N° подл. Подпись и дата. Инв. N°

05784-П-000.000.000-ППТ-02.ГЧ4

Электроснабжение Южной группы месторождений

Изм.	Кол. Уч.	Лист	№ док	Подпись	Дата
Разраб.		Борисова		<i>Здк</i>	17.01.23
Н. контр		Иванов		<i>Иванов</i>	17.01.23
ГИП		Писарев		<i>Писарев</i>	17.01.23

Раздел 3. Материалы по обоснованию проекта планировки территории

Стадия	Лист	Листов
	30	

Схема конструктивных и планировочных решений (1:2000)

ООО "ИЦ "Проектор"

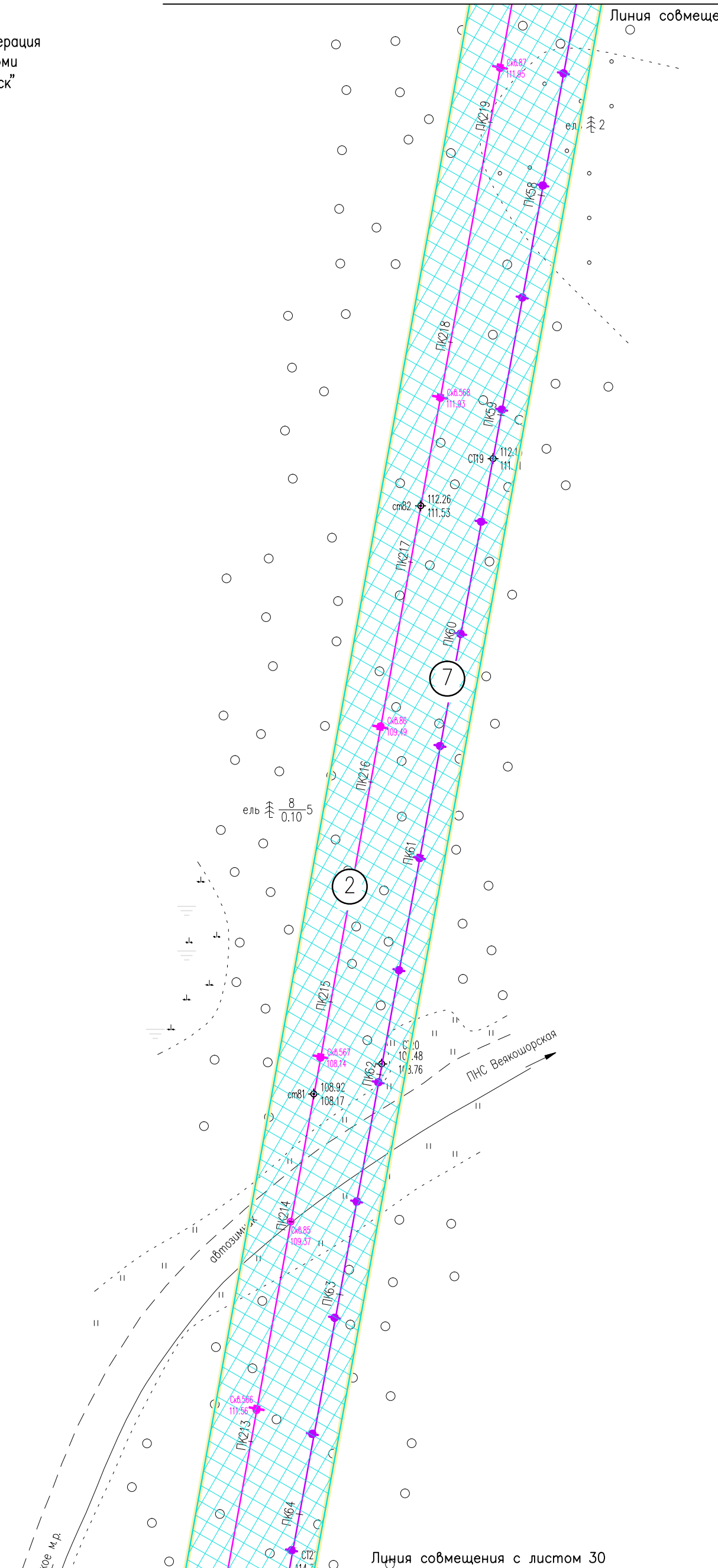
Условные обозначения см. лист 1.

Формат А3

Российская Федерация  
Республика Коми  
МО ГО "Усинск"



Линия совмещения с листом 32



Линия совмещения с листом 30

Инв. N° подл. Подпись и дата. Взам. инв. N°

05784-П-000.000.000-ППТ-02.ГЧ4

Электроснабжение Южной группы месторождений

Изм.	Кол. Уч.	Лист	N док.	Подпись	Дата
Разраб.		Борисова		<i>Зы</i>	17.01.23
Н. контр.		Иванов		<i>И</i>	17.01.23
ГИП		Лисарев		<i>Л</i>	17.01.23

Раздел 3. Материалы по обоснованию проекта планировки территории

Стадия	Лист	Листов
	31	

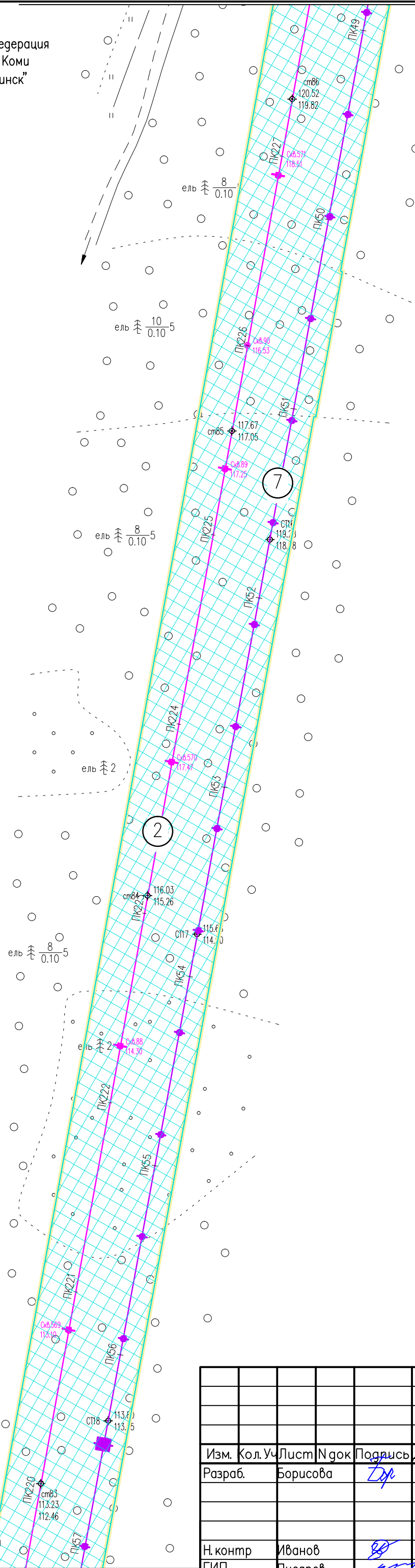
Схема конструктивных и планировочных решений (1:2000)

ООО "ИЦ "Проектор"

Условные обозначения см. лист 1.

Формат А3

Российская Федерация  
Республика Коми  
МО ГО "Усинск"



Условные обозначения см. лист 1.

Инв. N\* подл. Подпись и дата. Взам. инв. N

05784-П-000.000.000-ППТ-02.ГЧ4

Электроснабжение Южной группы месторождений

Изм.	Кол. Уч.	Лист	N док.	Подпись	Дата
Разраб.		Борисова		<i>Зар</i>	17.01.23
Н. контр.		Иванов		<i>ИИ</i>	17.01.23
ГИП		Лисарев		<i>ЛЛ</i>	17.01.23

Раздел 3. Материалы по обоснованию проекта планировки территории

Стадия	Лист	Листов
	32	

Схема конструктивных и планировочных решений (1:2000)

ООО "ИЦ "Проектор"

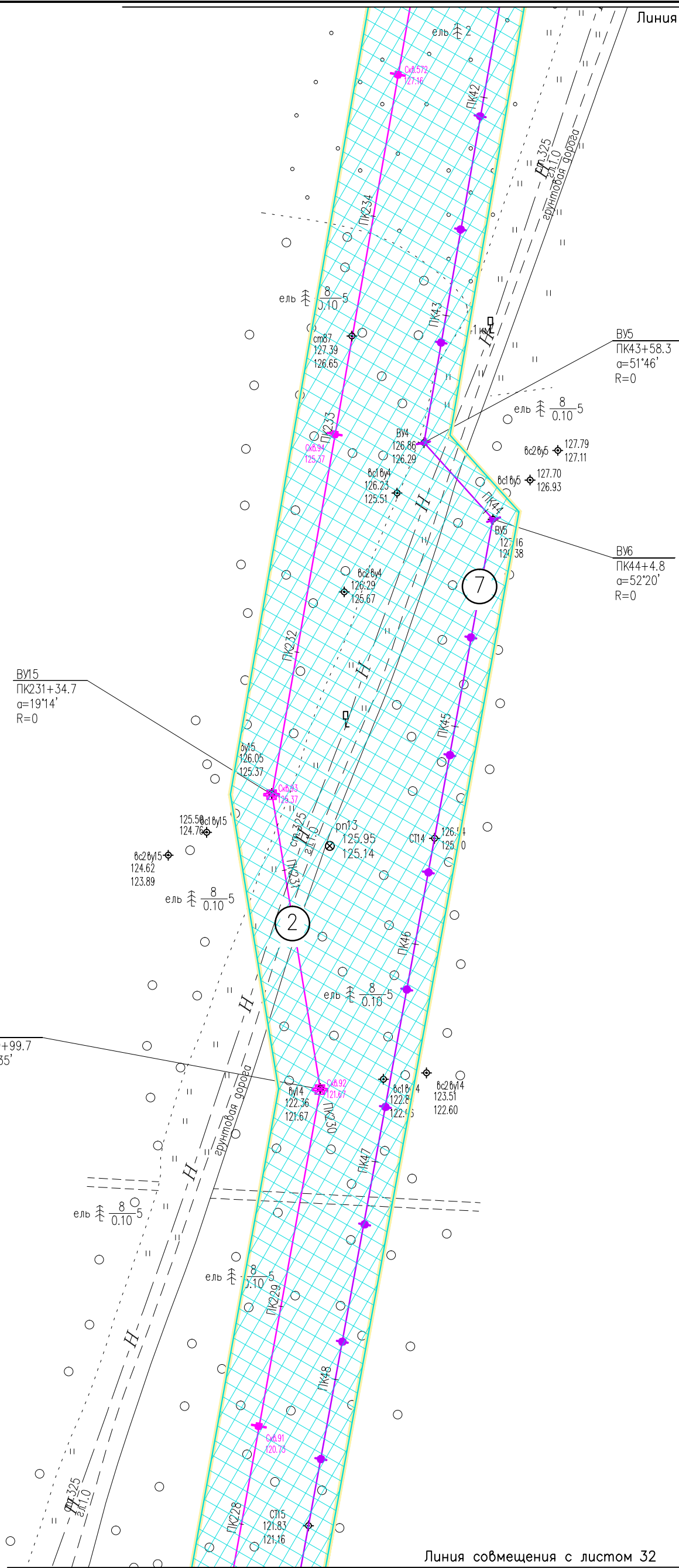
ель 8/0.10  
Линия совмещения с листом 31



Российская Федерация  
Республика Коми  
МО ГО "Усинск"



Линия совмещения с листом 34



Линия совмещения с листом 32

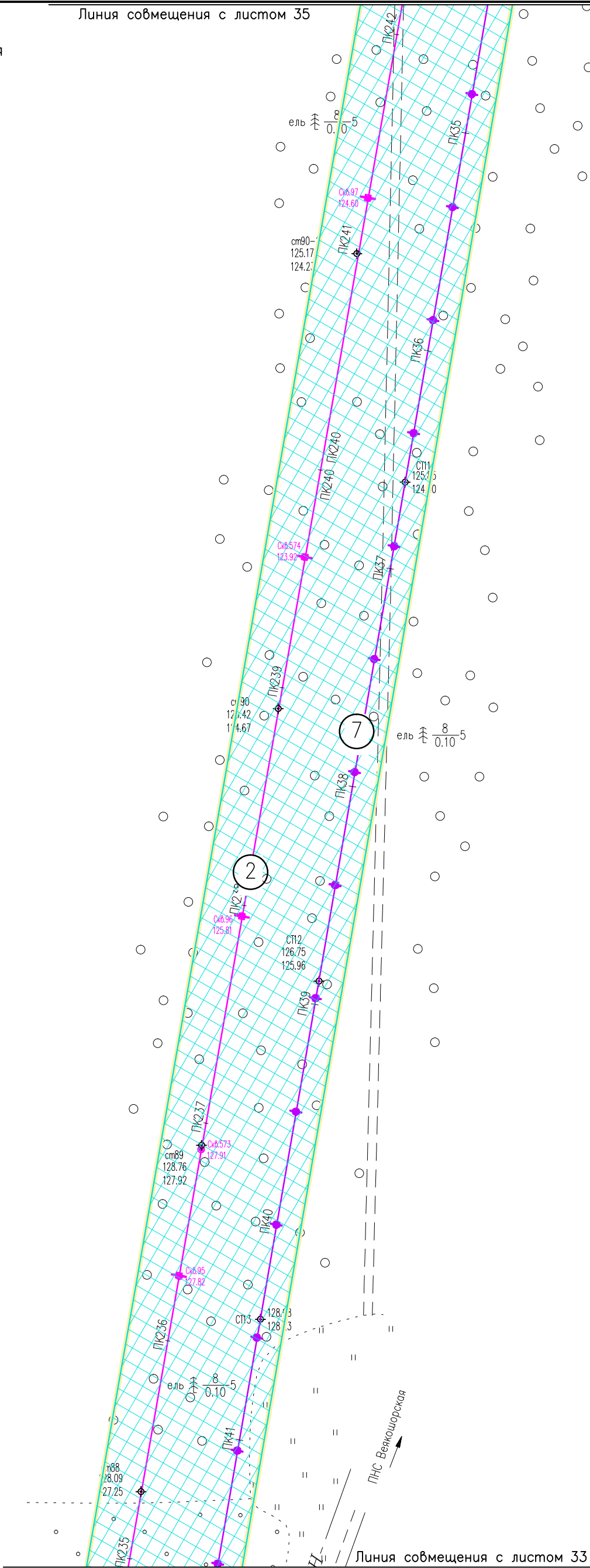
Инв. N° подл. Подпись и дата. Взам. инв. N°

Условные обозначения см. лист 1.

05784-П-000.000.000-ППТ-02.ГЧ4					
Электроснабжение Южной группы месторождений					
Изм.	Кол. Уч.	Лист	N док.	Подпись	Дата
Разраб.		Борисова		<i>[Signature]</i>	17.01.23
Раздел 3. Материалы по обоснованию проекта планировки территории				Стадия	Лист
					33
Н. контр				Иванов	17.01.23
ГИП				Писарев	17.01.23
Схема конструктивных и планировочных решений (1:2000)				ООО "ИЦ "Проектор"	

Формат А3

Российская Федерация  
Республика Коми  
МО ГО "Усинск"



Линия совмещения с листом 33

Инв. N° подл. Подпись и дата. Взам. инв. N°

05784-П-000.000.000-ППТ-02.ГЧ4

Электроснабжение Южной группы месторождений

Изм.	Кол. Уч.	Лист	N док.	Подпись	Дата
Разраб.		Борисова		<i>Лук</i>	17.01.23
Н. контр.		Иванов		<i>Иванов</i>	17.01.23
ГИП		Лисарев		<i>Лисарев</i>	17.01.23

Раздел 3. Материалы по обоснованию проекта планировки территории

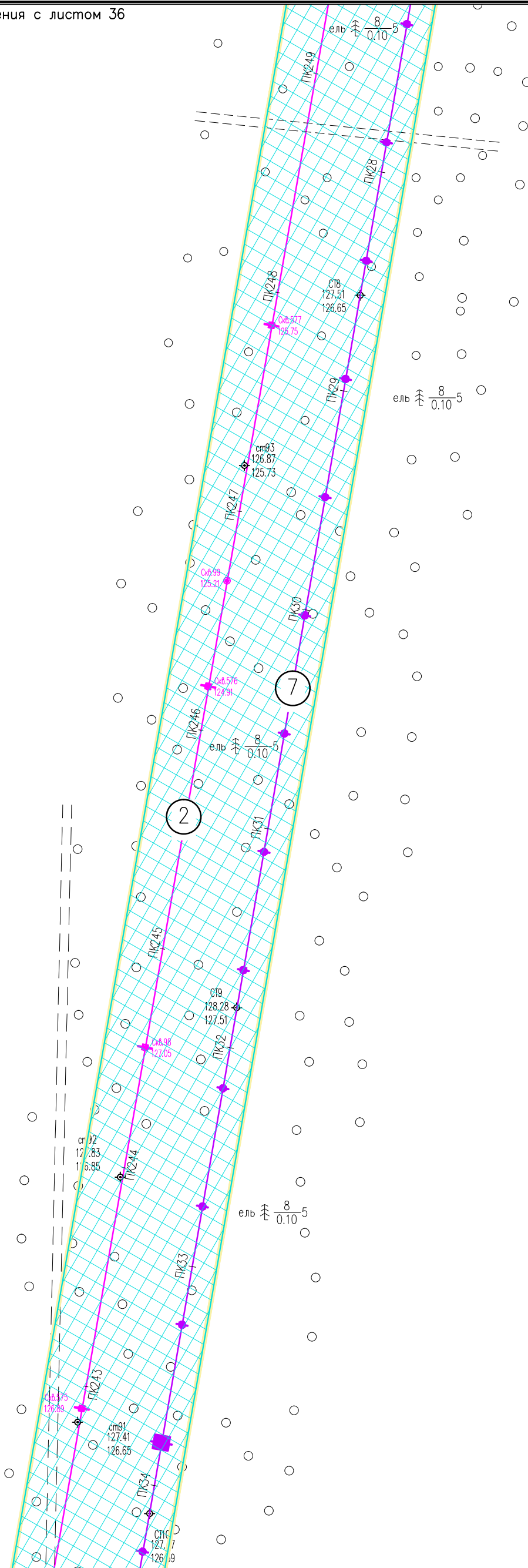
Схема конструктивных и планировочных решений (1:2000)

Стадия	Лист	Листов
	34	

Условные обозначения см. лист 1.

ООО "ИЦ "Проектор"

Российская Федерация  
Республика Коми  
МО ГО "Усинск"



Линия совмещения с листом 34

Инв. N° подл. Подпись и дата. Взам. инв. N°

05784-П-000.000.000-ППТ-02.ГЧ4

Электроснабжение Южной группы месторождений

Изм.	Кол. Уч.	Лист	№ док	Подпись	Дата
Разраб.		Борисова		<i>Зык</i>	17.01.23
Н. контр		Иванов		<i>Иванов</i>	17.01.23
ГИП		Писарев		<i>Писарев</i>	17.01.23

Раздел 3. Материалы по обоснованию проекта планировки территории

Стадия	Лист	Листов
	35	

Схема конструктивных и планировочных решений (1:2000)

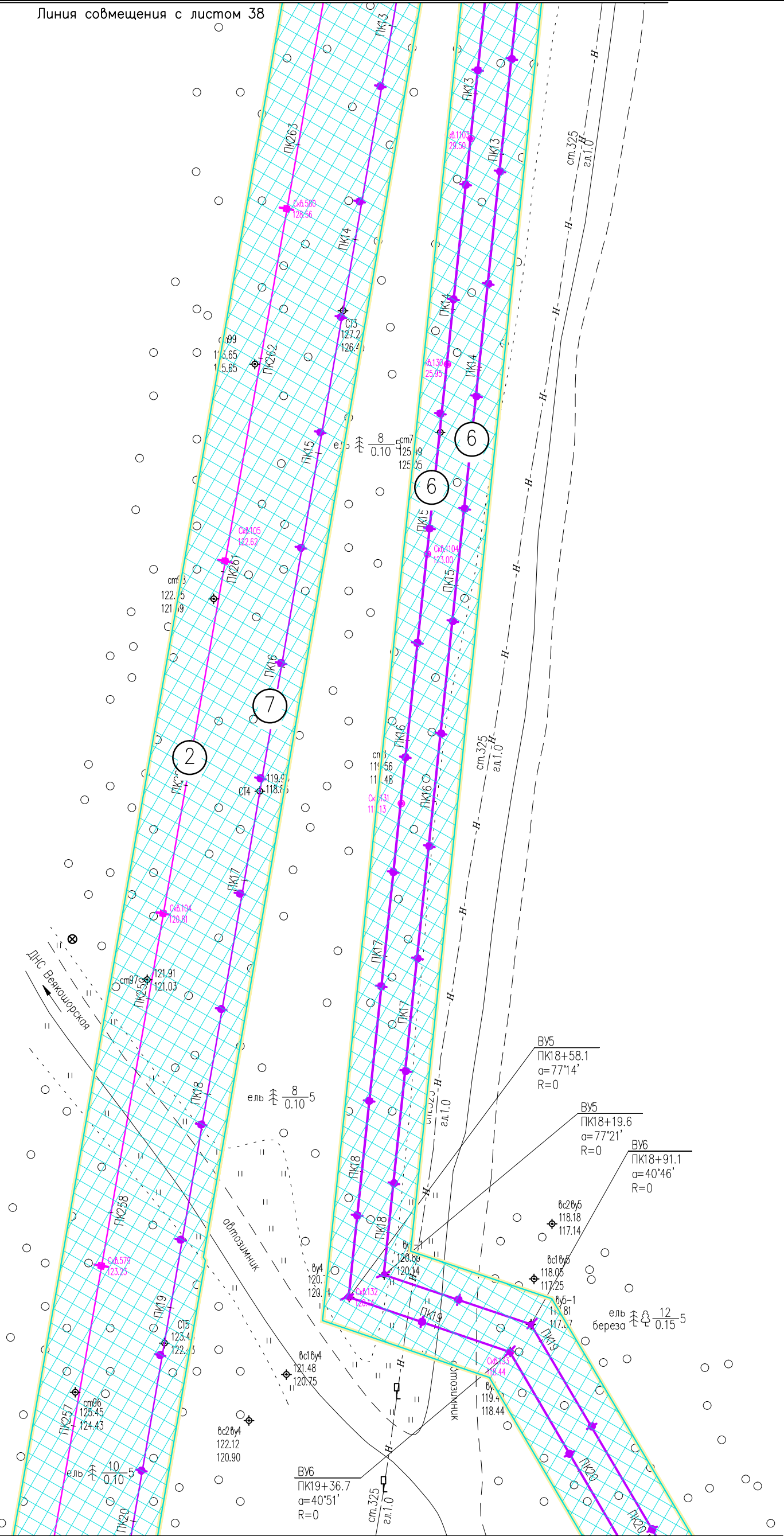
ООО "ИЦ "Проектор"

Условные обозначения см. лист 1.





Российская Федерация  
Республика Коми  
МО ГО "Усинск"



Линия совмещения с листом 36

Инв. N° подл. Подпись и дата. Взам. инв. N°

05784-П-000.000.000-ППТ-02.ГЧ4

Электроснабжение Южной группы месторождений

Изм.	Кол. Уч.	Лист	N док.	Подпись	Дата
Разраб.		Борисова		<i>[Signature]</i>	17.01.23
Н. контр.		Иванов		<i>[Signature]</i>	17.01.23
ГИП		Писарев		<i>[Signature]</i>	17.01.23

Раздел 3. Материалы по обоснованию проекта планировки территории

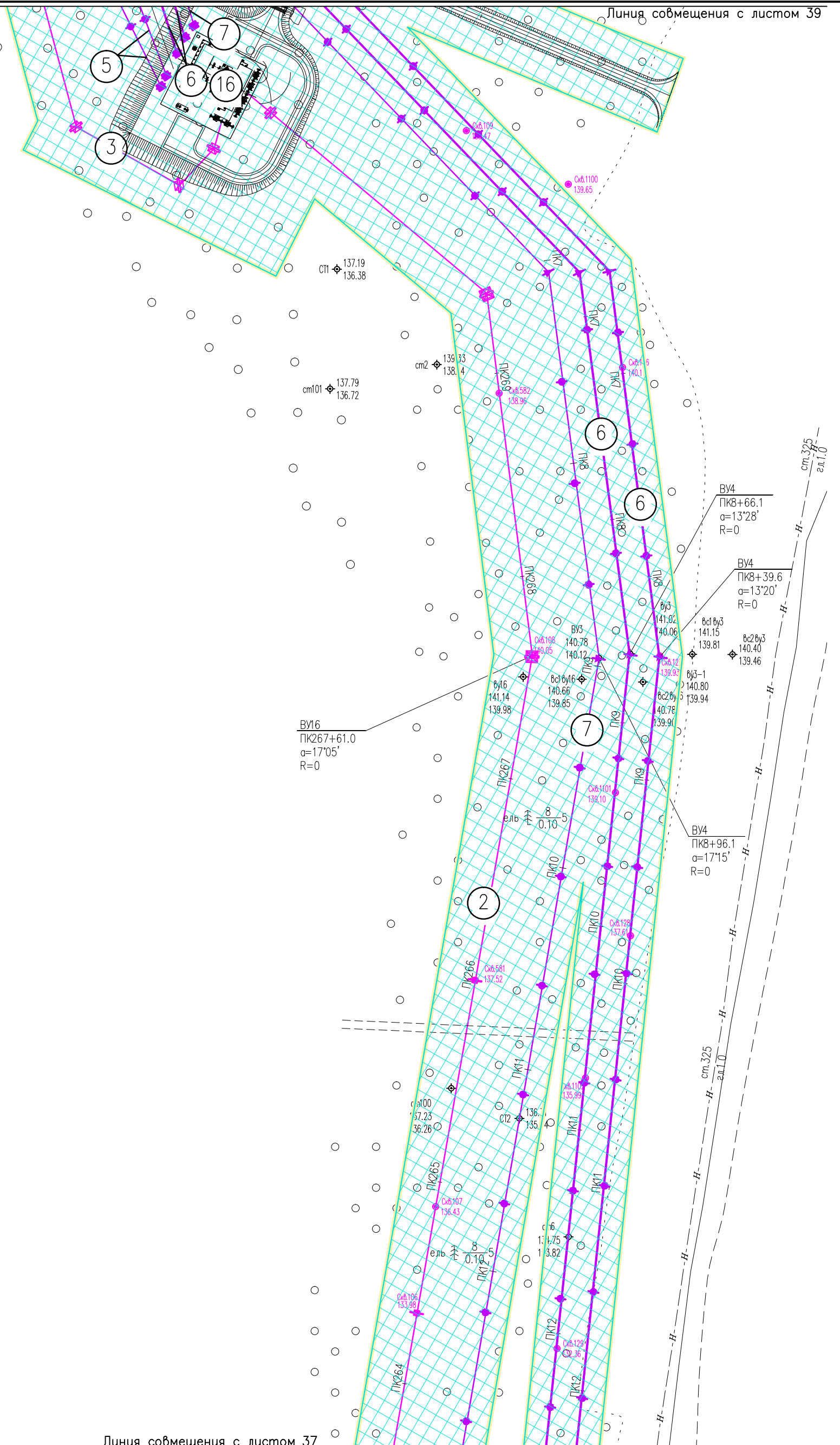
Стадия	Лист	Листов
	37	

Схема конструктивных и планировочных решений (1:2000)

ООО "ИЦ "Проектор"

Условные обозначения см. лист 1.

Российская Федерация  
Республика Коми  
МО ГО "Усинск"



Линия совмещения с листом 37

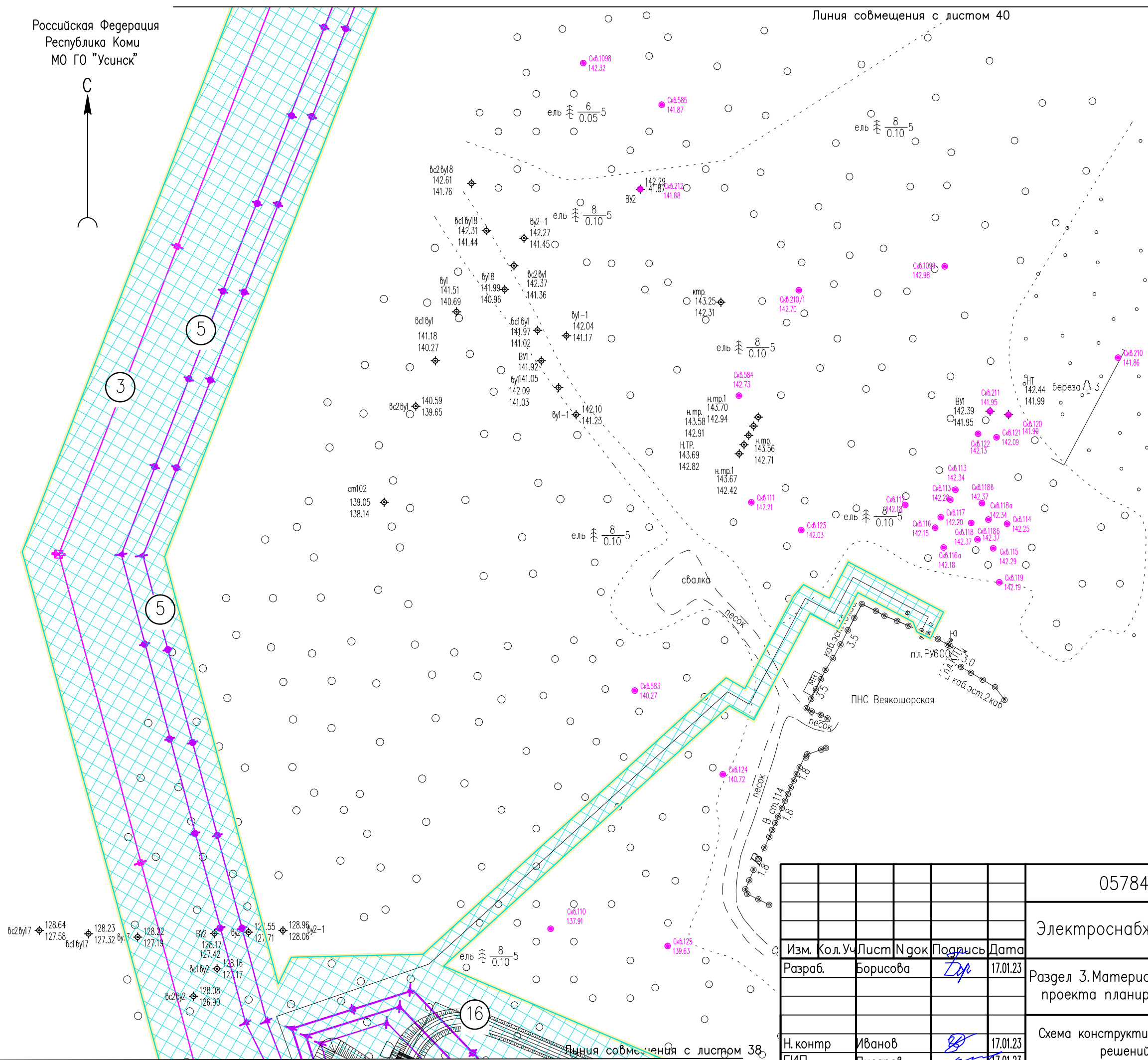
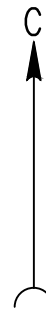
Инв. N° подл. Подпись и дата. Взам. инв. N°

05784-П-000.000.000-ППТ-02.ГЧ4					
Электроснабжение Южной группы месторождений					
Изм.	Кол. Уч.	Лист	№ док.	Подпись	Дата
Разраб.		Борисова		<i>Л.Б.</i>	17.01.23
Раздел 3. Материалы по обоснованию проекта планировки территории				Стадия	Лист
					38
Схема конструктивных и планировочных решений (1:2000)				ООО "ИЦ "Проектор"	
Н. контр.		Иванов		<i>И.И.</i>	17.01.23
ГИП		Лисарев		<i>Л.Л.</i>	17.01.23

Условные обозначения см. лист 1.

Формат А3





Инв. № подл. Подпись и дата. Взам. инв. №

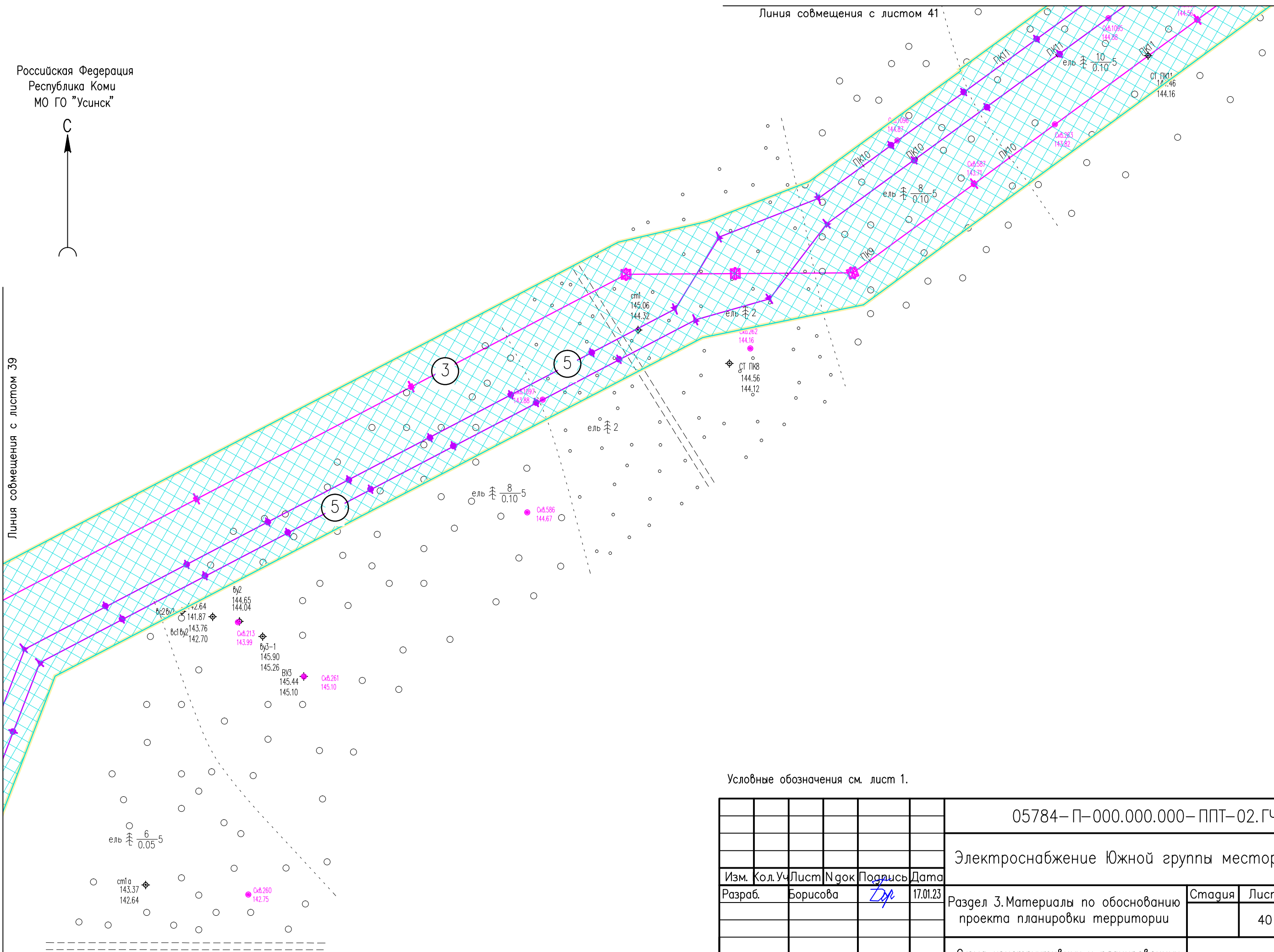
05784-П-000.000.000-ППТ-02.ГЧ4					
Электроснабжение Южной группы месторождений					
Изм.	Кол. Уч.	Лист	№ док.	Подпись	Дата
Разраб.	Борисова	Зд			17.01.23
Раздел 3. Материалы по обоснованию проекта планировки территории				Стадия	Лист
					39
Н. контр				Иванов	17.01.23
ГИП				Писарев	17.01.23
Схема конструктивных и планировочных решений (1:2000)				ООО "ИЦ "Проектор"	

Российская Федерация  
Республика Коми  
МО ГО "Усинск"



Линия совмещения с листом 41

Линия совмещения с листом 39



Инв. N\* подл. Подпись и дата. Взам. инв. N

Условные обозначения см. лист 1.

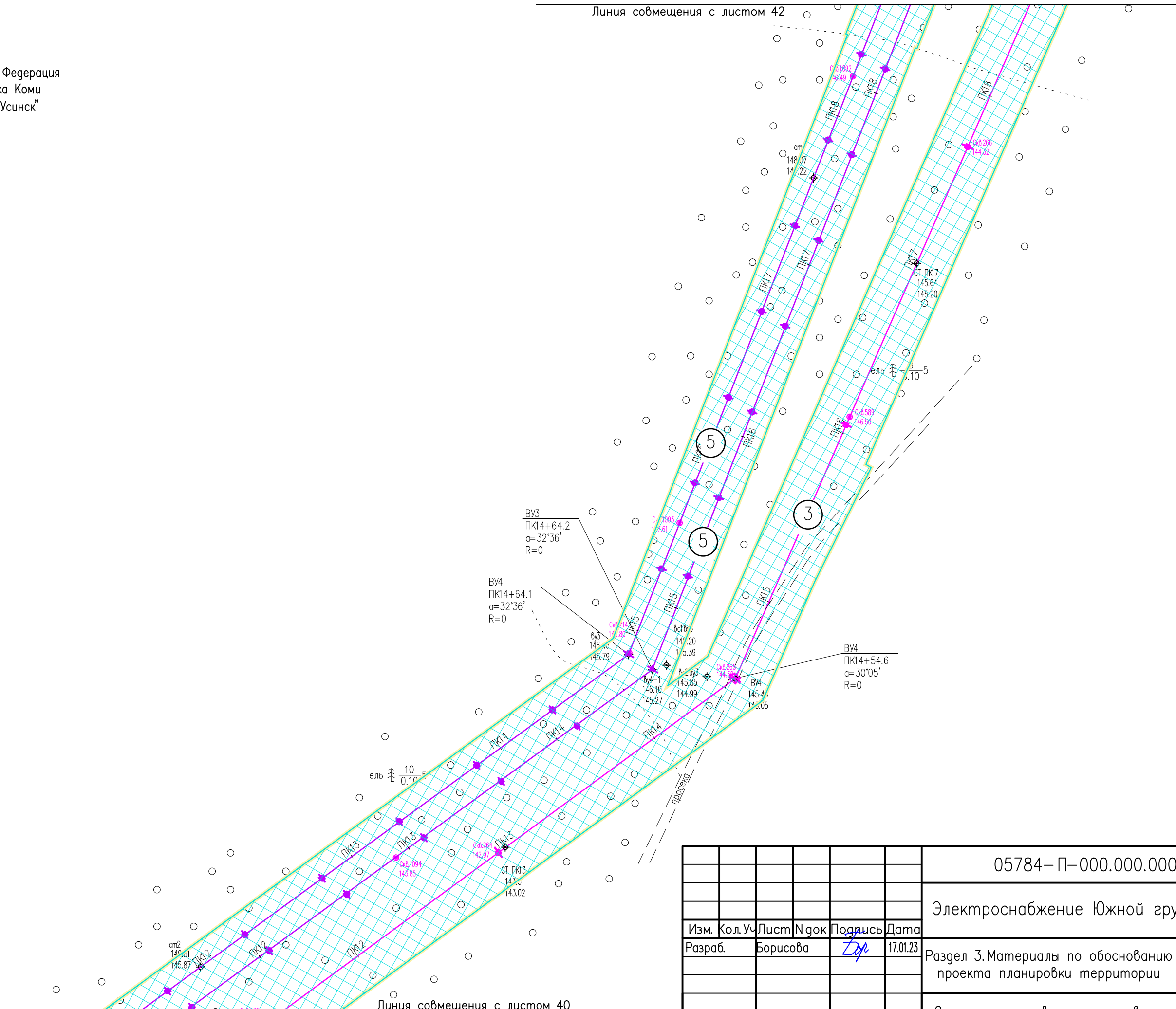
						05784-П-000.000.000-ППТ-02.ГЧ4			
						Электроснабжение Южной группы месторождений			
Изм.	Кол. Уч.	Лист	№ док.	Подпись	Дата	Раздел 3. Материалы по обоснованию проекта планировки территории	Стадия	Лист	Листов
Разраб.		Борисова		<i>Борисова</i>	17.01.23			40	
Н. контр.		Иванов		<i>Иванов</i>	17.01.23	Схема конструктивных и планировочных решений (1:2000)	ООО "ИЦ "Проектор"		
ГИП		Писарев		<i>Писарев</i>	17.01.23				



Российская Федерация  
Республика Коми  
МО ГО "Усинск"



Линия совмещения с листом 42



Линия совмещения с листом 40

Условные обозначения см. лист 1.

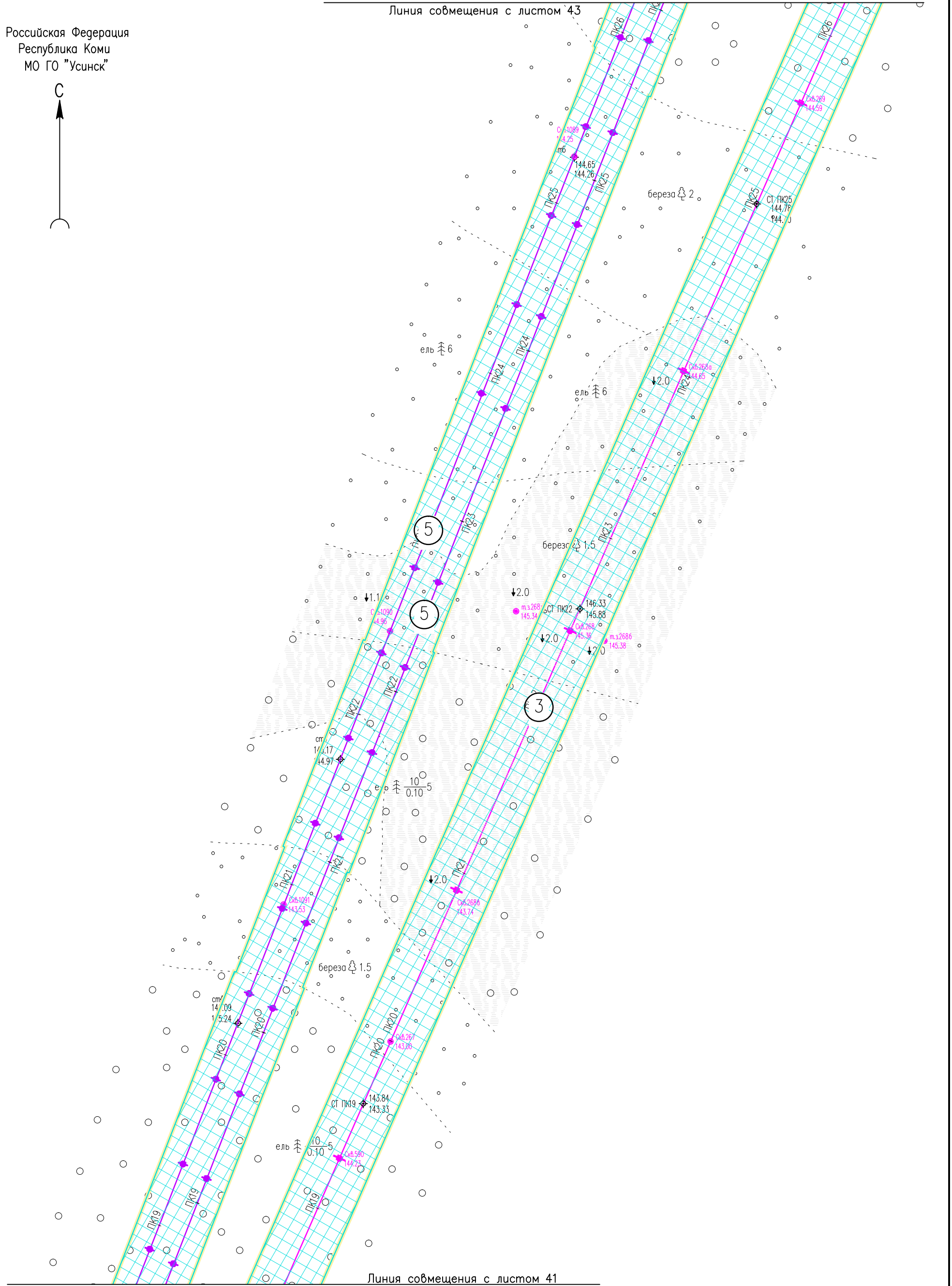
Инв. N° подл. Подпись и дата. Взам. инв. N°

05784-П-000.000.000-ППТ-02.ГЧ4					
Электроснабжение Южной группы месторождений					
Изм.	Кол. Уч.	Лист	№ док.	Подпись	Дата
Разраб.		Борисова		<i>Борисова</i>	17.01.23
Раздел 3. Материалы по обоснованию проекта планировки территории				Стадия	Лист
					41
Н. контр				Иванов	17.01.23
ГИП				Писарев	17.01.23
Схема конструктивных и планировочных решений (1:2000)				000 "ИЦ "Проектор"	

Российская Федерация  
Республика Коми  
МО ГО "Усинск"



Линия совмещения с листом 43



Линия совмещения с листом 41

Инв. N\* подл. Подпись и дата. Инв. N\*

05784-П-000.000.000-ППТ-02.ГЧ4

Электроснабжение Южной группы месторождений

Изм.	Кол. Уч.	Лист	N док	Подпись	Дата
Разраб.		Борисова		<i>Зар</i>	17.01.23
Н. контр		Иванов		<i>Иванов</i>	17.01.23
ГИП		Писарев		<i>Писарев</i>	17.01.23

Раздел 3. Материалы по обоснованию проекта планировки территории

Стадия	Лист	Листов
	42	

Схема конструктивных и планировочных решений (1:2000)

ООО "ИЦ "Проектор"

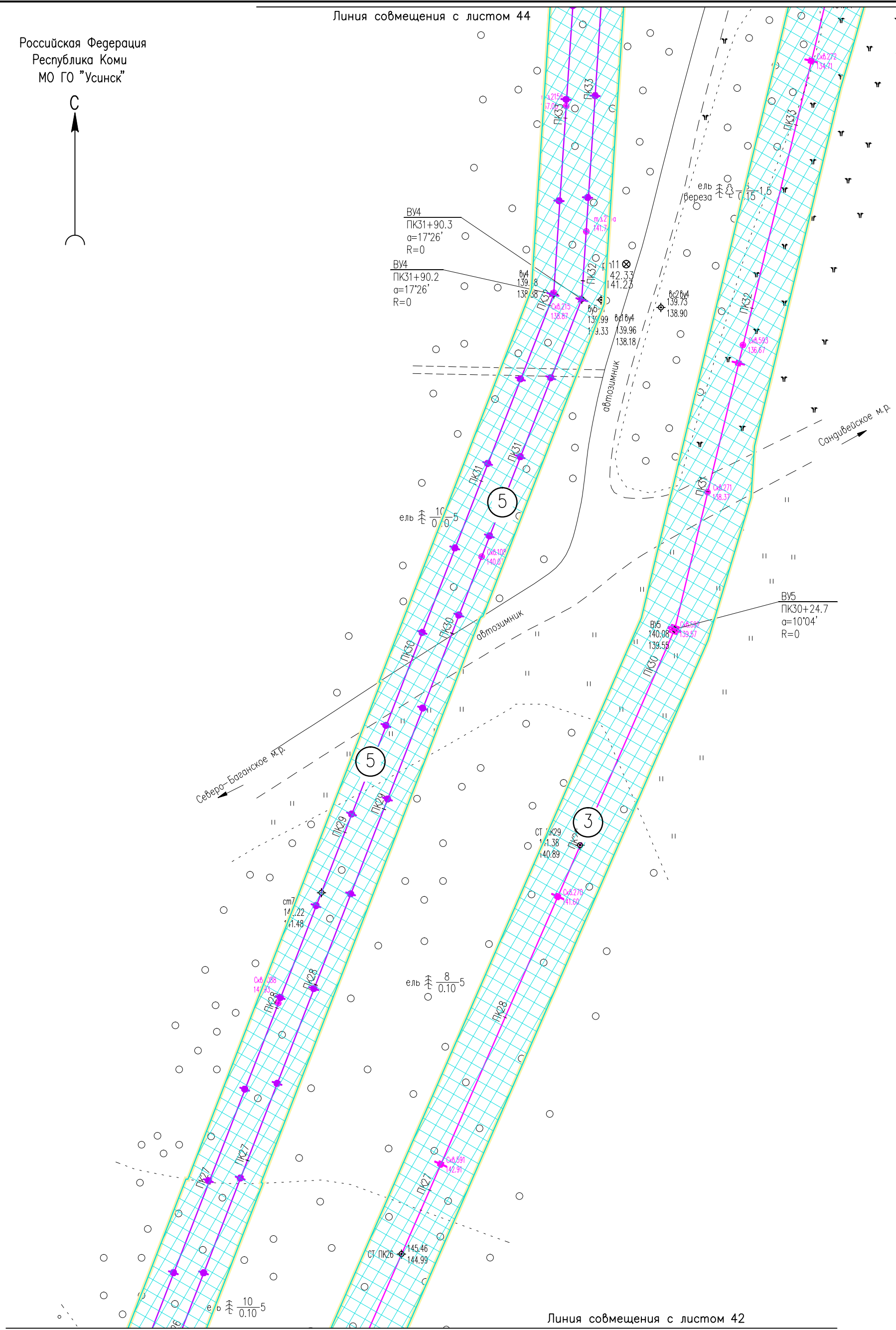
Условные обозначения см. лист 1.

Формат А3

Российская Федерация  
Республика Коми  
МО ГО "Усинск"



Линия совмещения с листом 44



Линия совмещения с листом 42

Инв. N° подл. Подпись и дата. Инв. N°

05784-П-000.000.000-ППТ-02.ГЧ4

Электроснабжение Южной группы месторождений

Изм.	Кол. Уч.	Лист	N док.	Подпись	Дата
Разраб.		Борисова		<i>Зы</i>	17.01.23
Н. контр.		Иванов		<i>И</i>	17.01.23
ГИП		Писарев		<i>П</i>	17.01.23

Раздел 3. Материалы по обоснованию проекта планировки территории

Стадия	Лист	Листов
	43	

Схема конструктивных и планировочных решений (1:2000)

ООО "ИЦ "Проектор"

Условные обозначения см. лист 1.

Формат А3



Российская Федерация  
Республика Коми  
МО ГО "Усинск"



Линия совмещения с листом 45

Линия совмещения с листом 84



Линия совмещения с листом 43

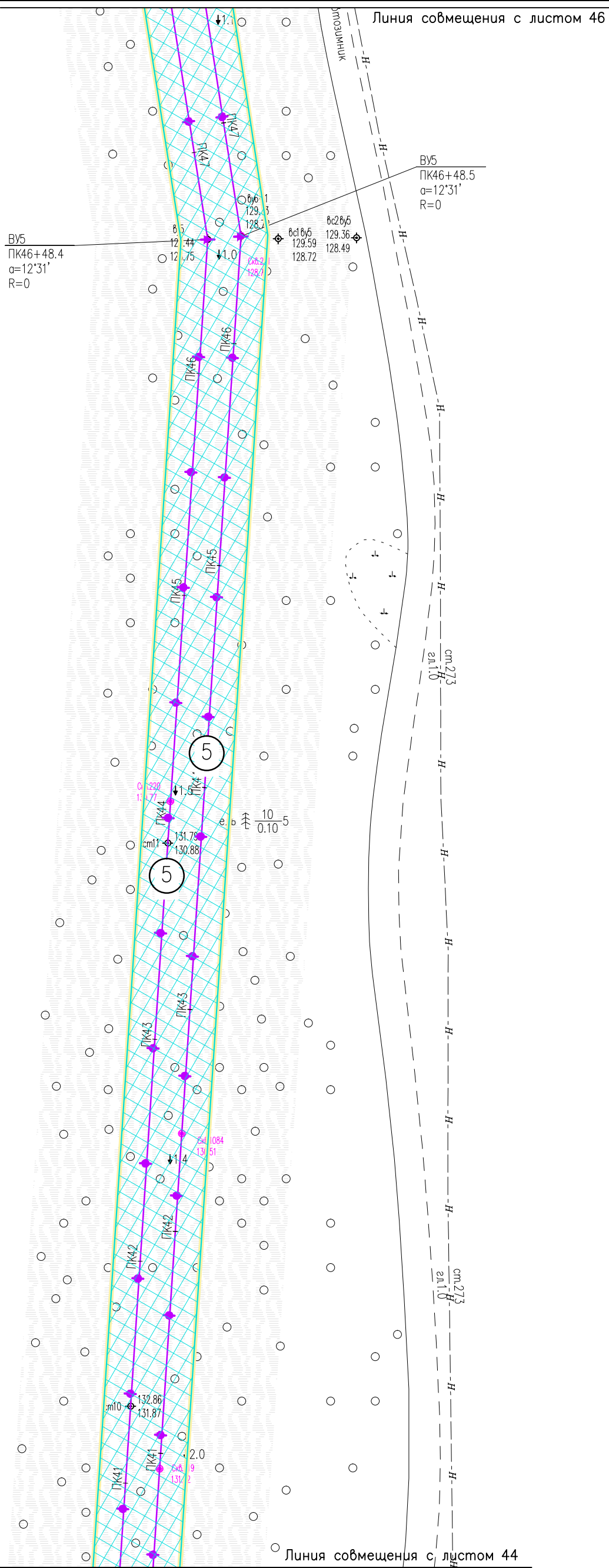
Инв. N° подл. Подпись и дата. Взам. инв. N°

Условные обозначения см. лист 1.

05784-П-000.000.000-ППТ-02.ГЧ4					
Электроснабжение Южной группы месторождений					
Изм.	Кол. Уч.	Лист	N док	Подпись	Дата
Разраб.		Борисова		<i>Л.Б.</i>	17.01.23
Раздел 3. Материалы по обоснованию проекта планировки территории				Стадия	Лист
					44
Н. контр				Иванов	17.01.23
ГИП				Писарев	17.01.23
Схема конструктивных и планировочных решений (1:2000)				ООО "ИЦ "Проектор"	
Формат А3					



Российская Федерация  
Республика Коми  
МО ГО "Усинск"



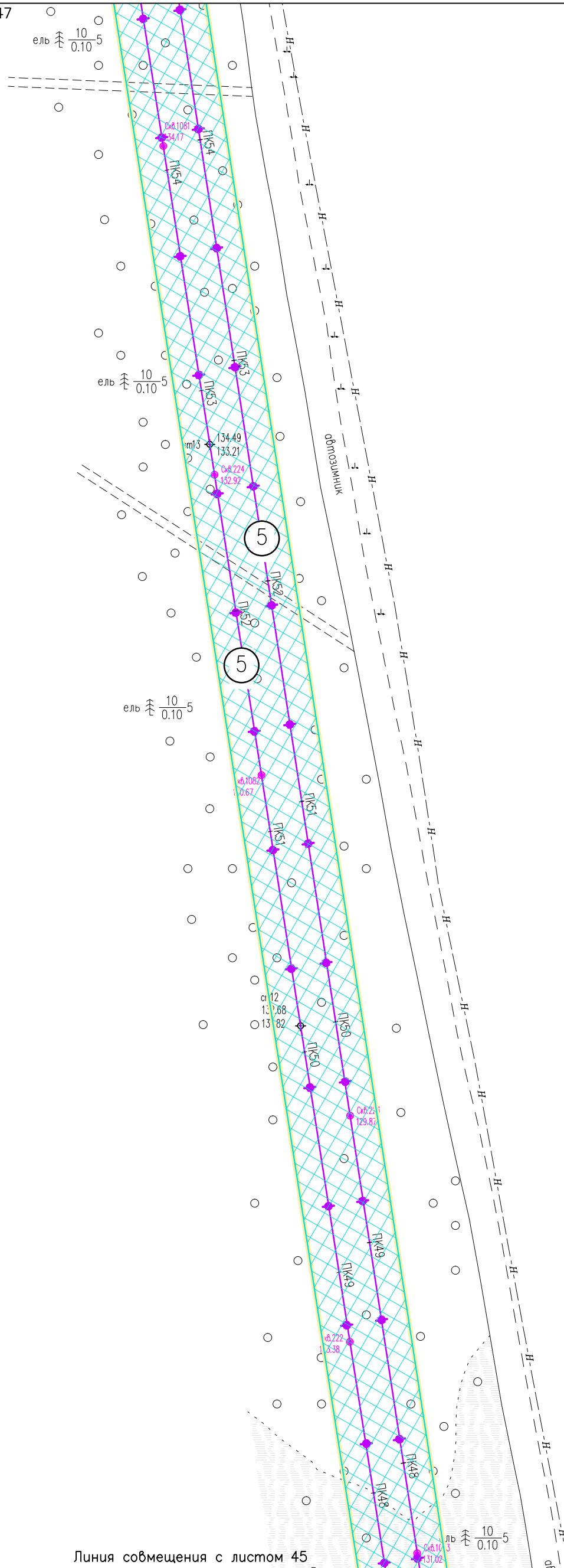
Условные обозначения см. лист 1.

05784-П-000.000.000-ППТ-02.ГЧ4					
Электроснабжение Южной группы месторождений					
Изм.	Кол. У	Лист	N док	Подпись	Дата
Разраб.	Борисова			<i>Лы</i>	17.01.23
Раздел 3. Материалы по обоснованию проекта планировки территории				Стадия	Лист
					45
Н. контр				Иванов	17.01.23
ГИП				Писарев	17.01.23
Схема конструктивных и планировочных решений (1:2000)				000 "ИЦ "Проектор"	

Формат А3

Линия совмещения с листом 47

Российская Федерация  
Республика Коми  
МО ГО "Усинск"



Линия совмещения с листом 45

Инв. № подл. Подпись и дата. Взам. инв. №

05784-П-000.000.000-ППТ-02.ГЧ4

Электроснабжение Южной группы месторождений

Изм.	Кол. УЧ	Лист	№ док	Подпись	Дата
Разраб.		Борисова		<i>[Signature]</i>	17.01.23
Н. контр		Иванов		<i>[Signature]</i>	17.01.23
ГИП		Лисарев		<i>[Signature]</i>	17.01.23

Раздел 3. Материалы по обоснованию проекта планировки территории

Стадия	Лист	Листов
	46	

Схема конструктивных и планировочных решений (1:2000)

ООО "ИЦ "Проектор"

Условные обозначения см. лист 1.

Формат А3

Российская Федерация  
Республика Коми  
МО ГО "Усинск"



ВУ7  
ПК61+95.0  
 $\alpha=25^{\circ}39'$   
R=0  
вс2в7  
125.87  
124.96  
125.77  
125.05

ВУ6  
ПК61+14.5  
 $\alpha=24^{\circ}56'$   
R=0

Линия совмещения с листом 48

ВУ6  
ПК61+38.5  
 $\alpha=27^{\circ}42'$   
R=0  
вс2в6  
125.19  
124.59

ЛНС Вейкошорская

ДНС Вейкошорская автозимни

Линия совмещения с листом 46

Инв. N° подл. Подпись и дата. Взам. инв. N°

Условные обозначения см. лист 1.

Изм.	Кол.	Уч.	Лист	Исполн.	Подпись	Дата
Разраб.		Борисова			<i>[Signature]</i>	17.01.23
Н. контр.		Иванов			<i>[Signature]</i>	17.01.23
ГИП		Лисарев			<i>[Signature]</i>	17.01.23

05784-П-000.000.000-ППТ-02.ГЧ4

Электроснабжение Южной группы месторождений

Раздел 3. Материалы по обоснованию проекта планировки территории

Стадия	Лист	Листов
	47	

Схема конструктивных и планировочных решений (1:2000)

ООО "ИЦ "Проектор"

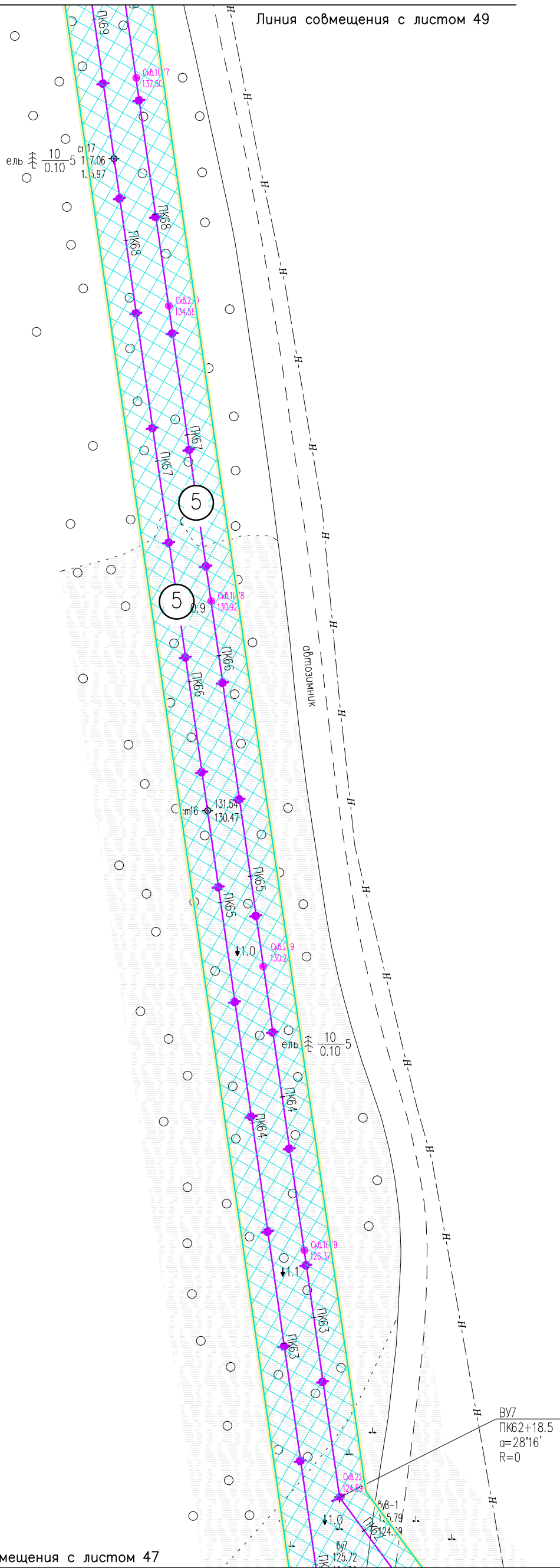
Формат А3

Российская Федерация  
Республика Коми  
МО ГО "Усинск"



Линия совмещения с листом 49

Линия совмещения с листом 47



Инв. № подл. Подпись и дата. Взам. инв. №

Условные обозначения см. лист 1.

Изм.	Кол. Уч.	Лист	№ док.	Подпись	Дата
Разраб.	Борисова			<i>[Signature]</i>	17.01.23
Н. контр.	Иванов			<i>[Signature]</i>	17.01.23
ГИП	Лисарев			<i>[Signature]</i>	17.01.23

05784-П-000.000.000-ППТ-02.ГЧ4

Электроснабжение Южной группы месторождений

Раздел 3. Материалы по обоснованию проекта планировки территории

Стадия	Лист	Листов
	48	

Схема конструктивных и планировочных решений (1:2000)

ООО "ИЦ "Проектор"

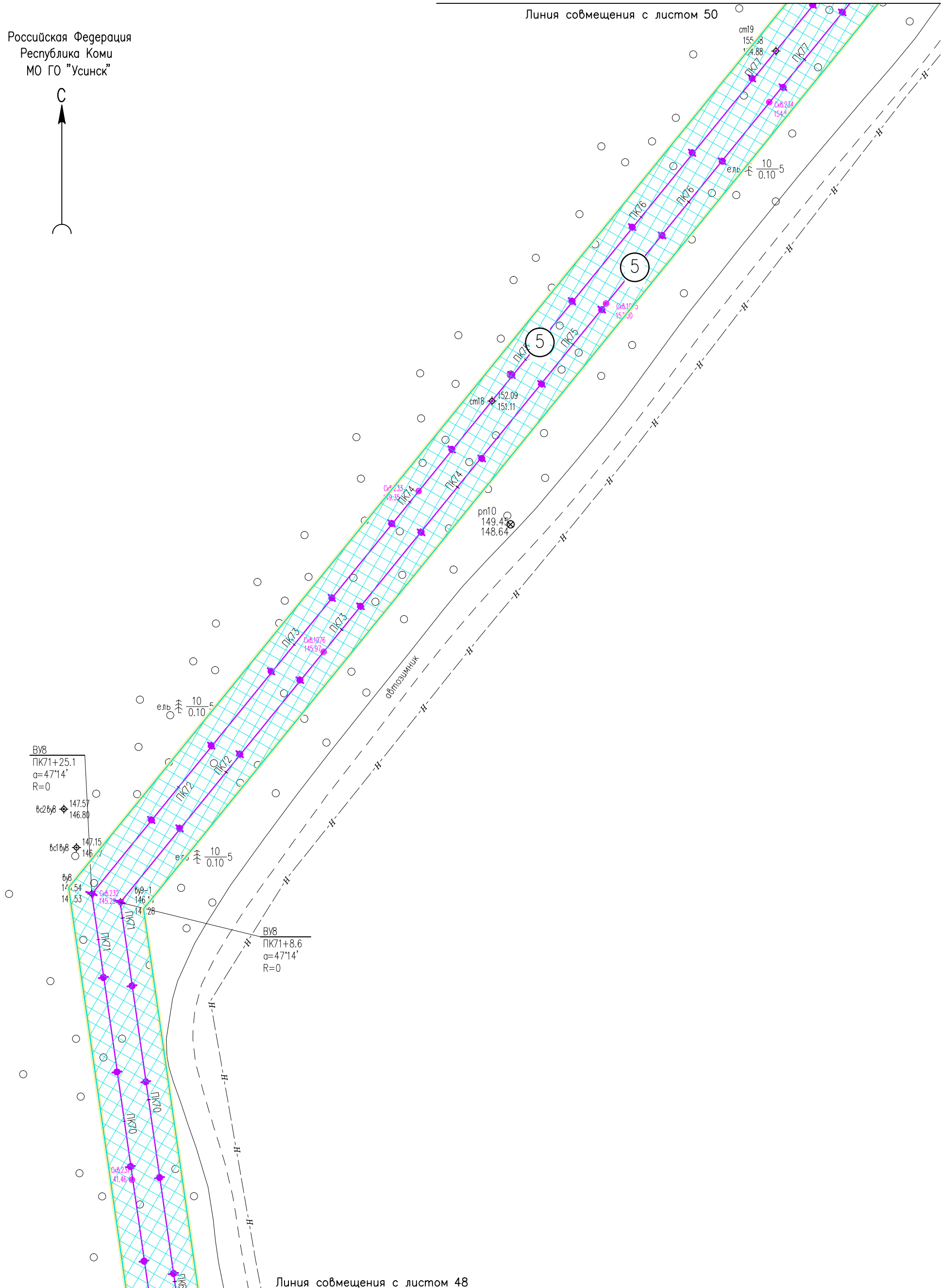
Формат А3



Российская Федерация  
Республика Коми  
МО ГО "Усинск"



Линия совмещения с листом 50



Линия совмещения с листом 48

Инв. N° подл. Подпись и дата. Взам. инв. N°

05784-П-000.000.000-ППТ-02.ГЧ4

Электроснабжение Южной группы месторождений

Изм. Кол. Уч. Лист N док. Подпись Дата

Разраб. Борисова [Signature] 17.01.23

Раздел 3. Материалы по обоснованию проекта планировки территории

Стадия	Лист	Листов
	49	

Н. контр. Иванов [Signature] 17.01.23  
ГИП Лисарев [Signature] 17.01.23

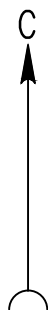
Схема конструктивных и планировочных решений (1:2000)

ООО "ИЦ "Проектор"

Условные обозначения см. лист 1.

Формат А3

Российская Федерация  
Республика Коми  
МО ГО "Усинск"



Линия совмещения с листом 51

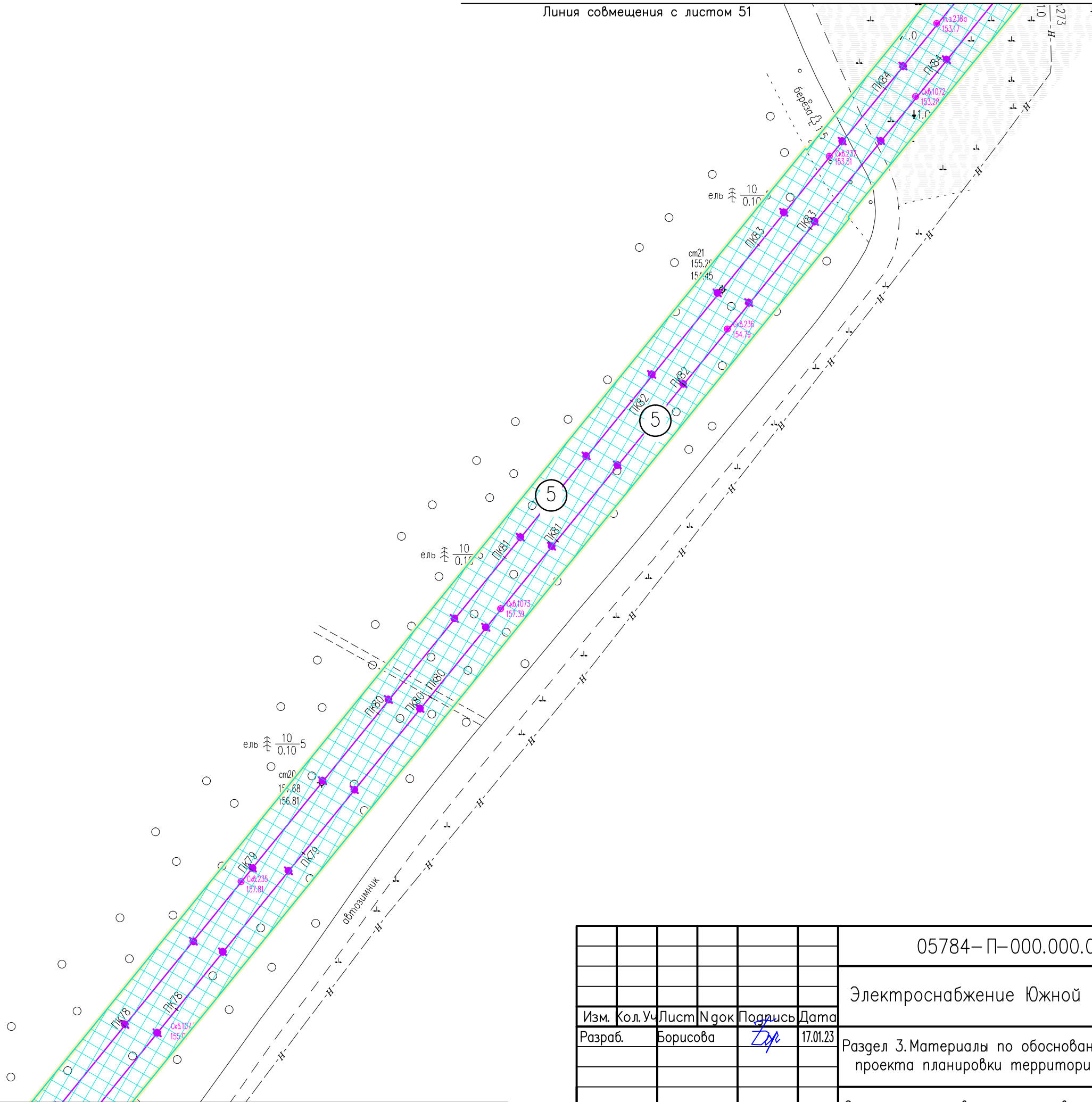
Инв. N° подл. Подпись и дата. Взам. инв. N°

Инв. N° подл. Подпись и дата. Взам. инв. N°

Инв. N° подл. Подпись и дата. Взам. инв. N°

Инв. N° подл. Подпись и дата. Взам. инв. N°

Линия совмещения с листом 49

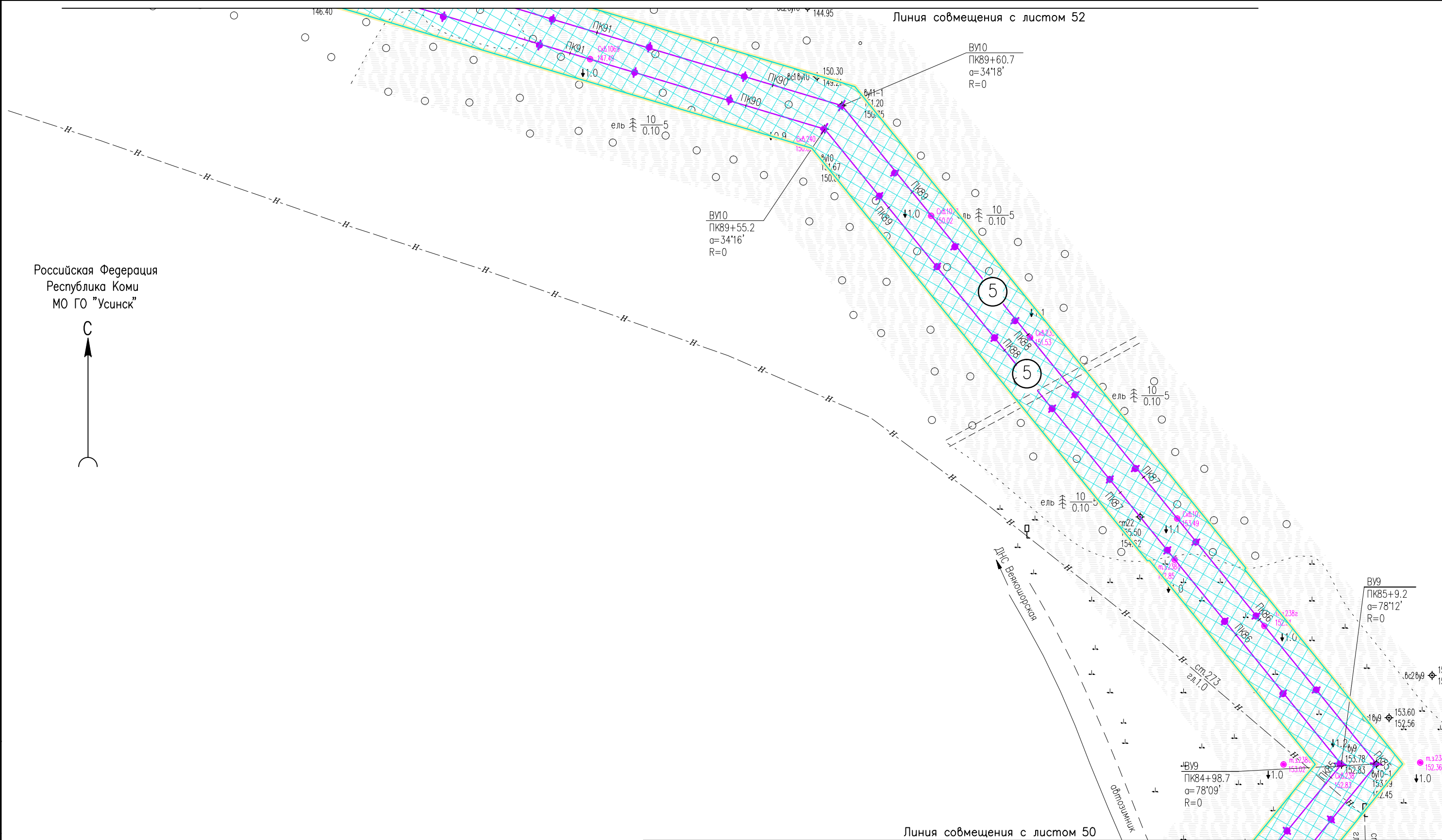


Условные обозначения см. лист 1.

05784-П-000.000.000-ППТ-02.ГЧ4					
Электроснабжение Южной группы месторождений					
Изм.	Кол. Уч.	Лист	№ док	Подпись	Дата
Разраб.		Борисова		<i>Борисова</i>	17.01.23
Раздел 3. Материалы по обоснованию проекта планировки территории				Стадия	Лист
					50
Н. контр				Иванов	17.01.23
ГИП				Писарев	17.01.23
Схема конструктивных и планировочных решений (1:2000)				000 "ИЦ "Проектор"	

Формат А3

Линия совмещения с листом 52



Линия совмещения с листом 50

Российская Федерация  
Республика Коми  
МО ГО "Усинск"



Инв. N° подл. Подпись и дата. Инв. N°

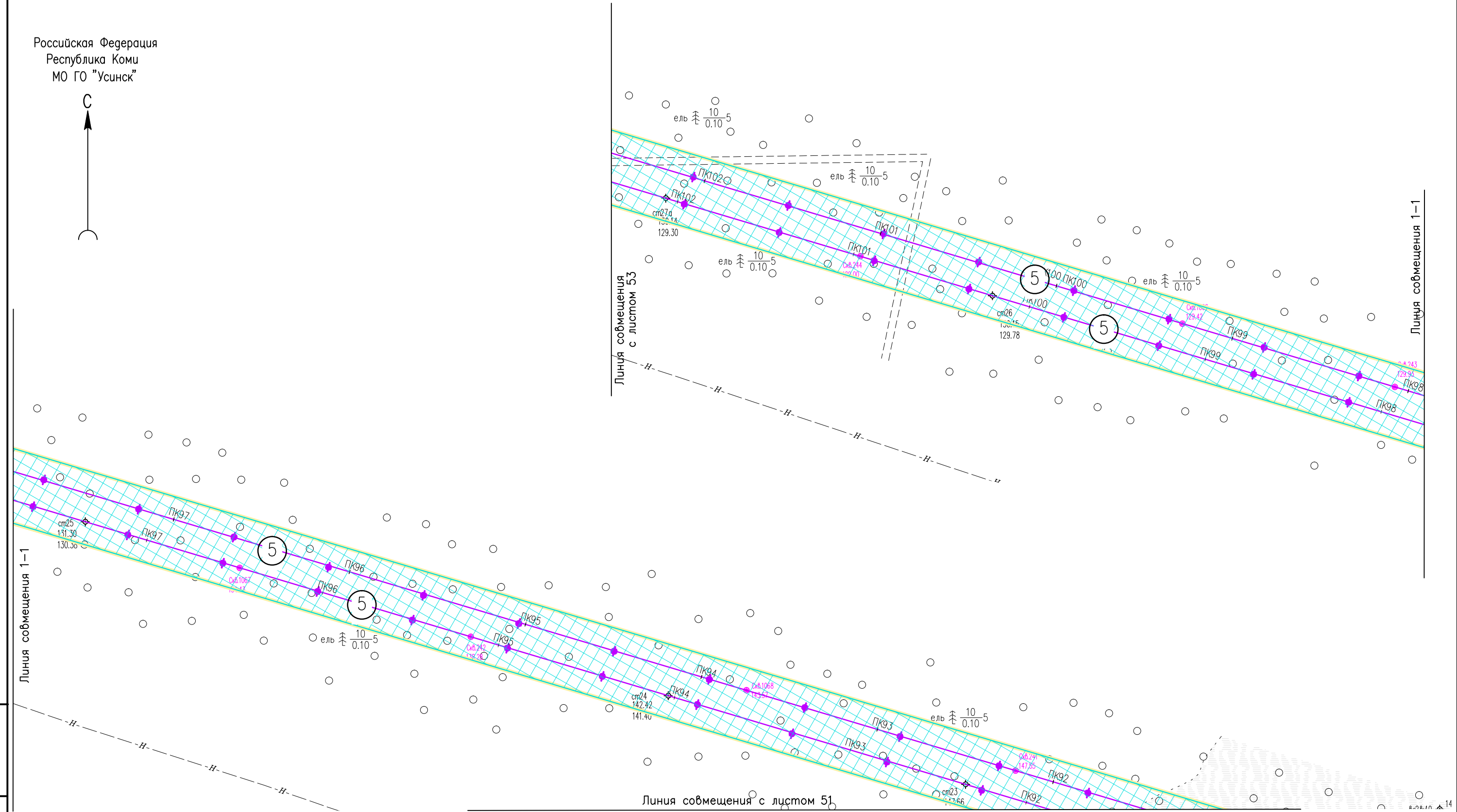
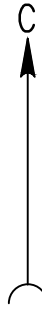
Изм.	Кол. Уч.	Лист	№ док.	Подпись	Дата
Разраб.				Борисова	17.01.23
Н. контр.				Иванов	17.01.23
ГИП				Лисарев	17.01.23

05784-П-000.000.000-ППТ-02.ГЧ4		
Электроснабжение Южной группы месторождений		
Раздел 3. Материалы по обоснованию проекта планировки территории	Стадия	Лист
		51
Схема конструктивных и планировочных решений (1:2000)		Листов
		000 "ИЦ "Проектор"

Условные обозначения см. лист 1.

Формат А3

Российская Федерация  
Республика Коми  
МО ГО "Усинск"



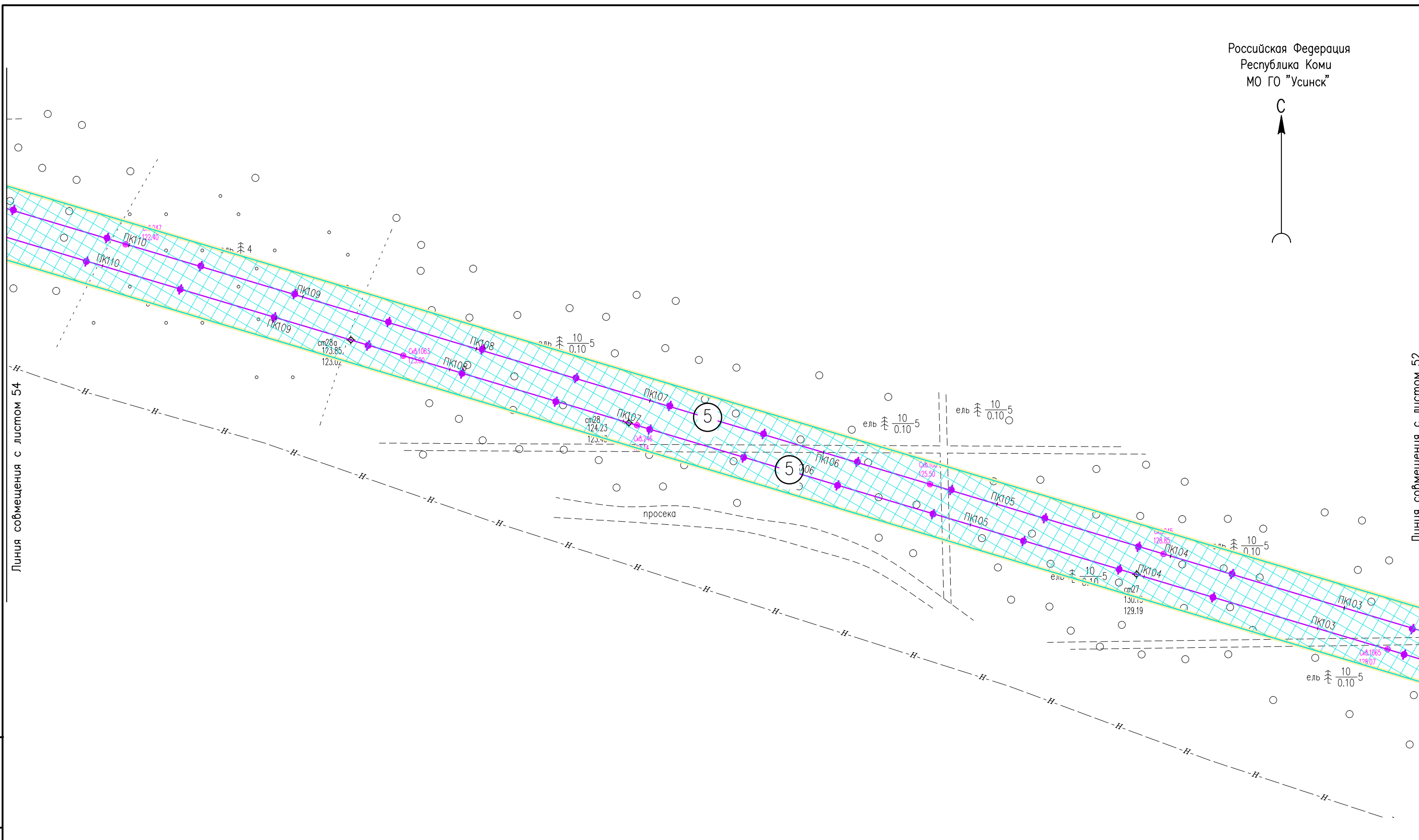

Инв. № подл. Подпись и дата. Взам. инв. №

Изм.	Кол. Уч.	Лист	№ док.	Подпись	Дата
Разраб.		Борисова		<i>[Signature]</i>	17.01.23
Н. контр.		Иванов		<i>[Signature]</i>	17.01.23
ГИП		Лисарев		<i>[Signature]</i>	17.01.23

05784-П-000.000.000-ППТ-02.ГЧ4		
Электроснабжение Южной группы месторождений		
Раздел 3. Материалы по обоснованию проекта планировки территории	Стадия	Лист
		52
Схема конструктивных и планировочных решений (1:2000)	ООО "ИЦ "Проектор"	

Условные обозначения см. лист 1.

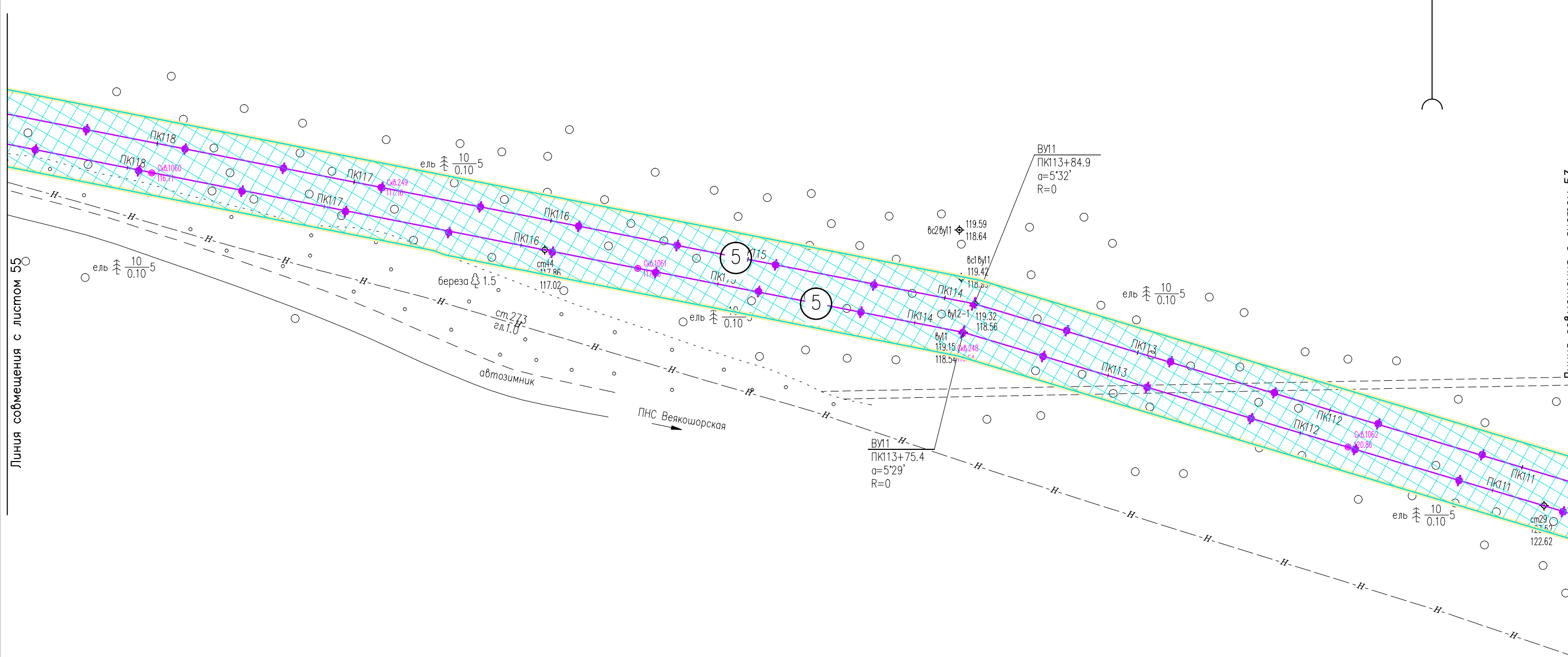
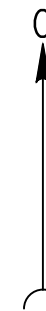




Инв. N° подл. Подпись и дата. Взам. инв. N°

						05784-П-000.000.000-ППТ-02.ГЧ4			
						Электроснабжение Южной группы месторождений			
Изм.	Кол. Уч.	Лист	№ док	Подпись	Дата	Раздел 3. Материалы по обоснованию проекта планировки территории	Стадия	Лист	Листов
Разраб.		Борисова		<i>Борисова</i>	17.01.23			53	
Н. контр		Иванов		<i>Иванов</i>	17.01.23	Схема конструктивных и планировочных решений (1:2000)	000 "ИЦ "Проектор"		
ГИП		Писарев		<i>Писарев</i>	17.01.23				

Условные обозначения см. лист 1.



Линия совмещения с листом 55

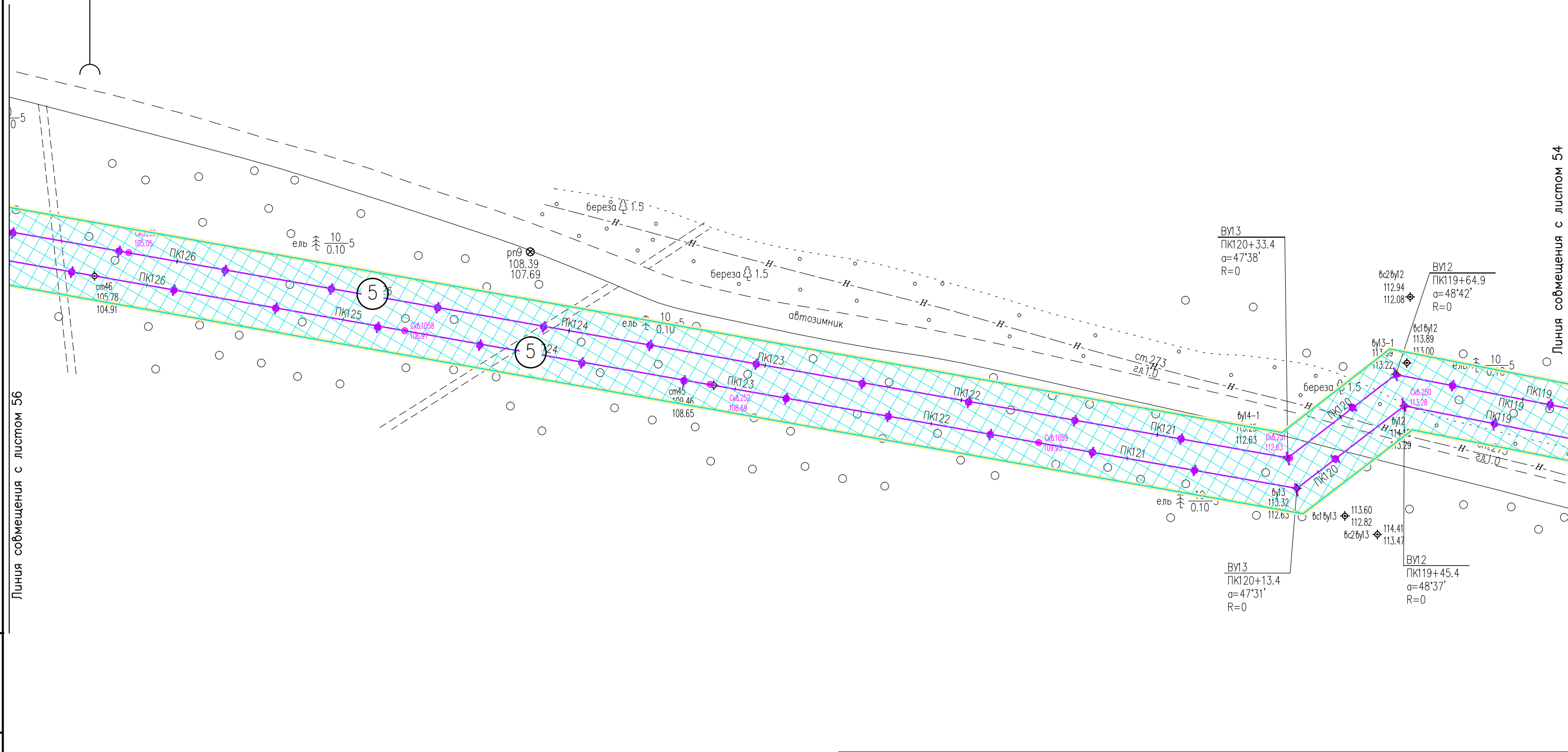
Линия совмещения с листом 53

Инв. N° подл. Подпись и дата. Взам. инв. N°

Условные обозначения см. лист 1.

						05784-П-000.000.000-ППТ-02.ГЧ4			
						Электроснабжение Южной группы месторождений			
Изм.	Кол. Уч.	Лист	№ док.	Подпись	Дата	Раздел 3. Материалы по обоснованию проекта планировки территории	Стадия	Лист	Листов
Разраб.				Борисова	17.01.23			54	
Н. контр				Иванов	17.01.23	Схема конструктивных и планировочных решений (1:2000)	000 "ИЦ "Проектор"		
ГИП				Писарев	17.01.23				

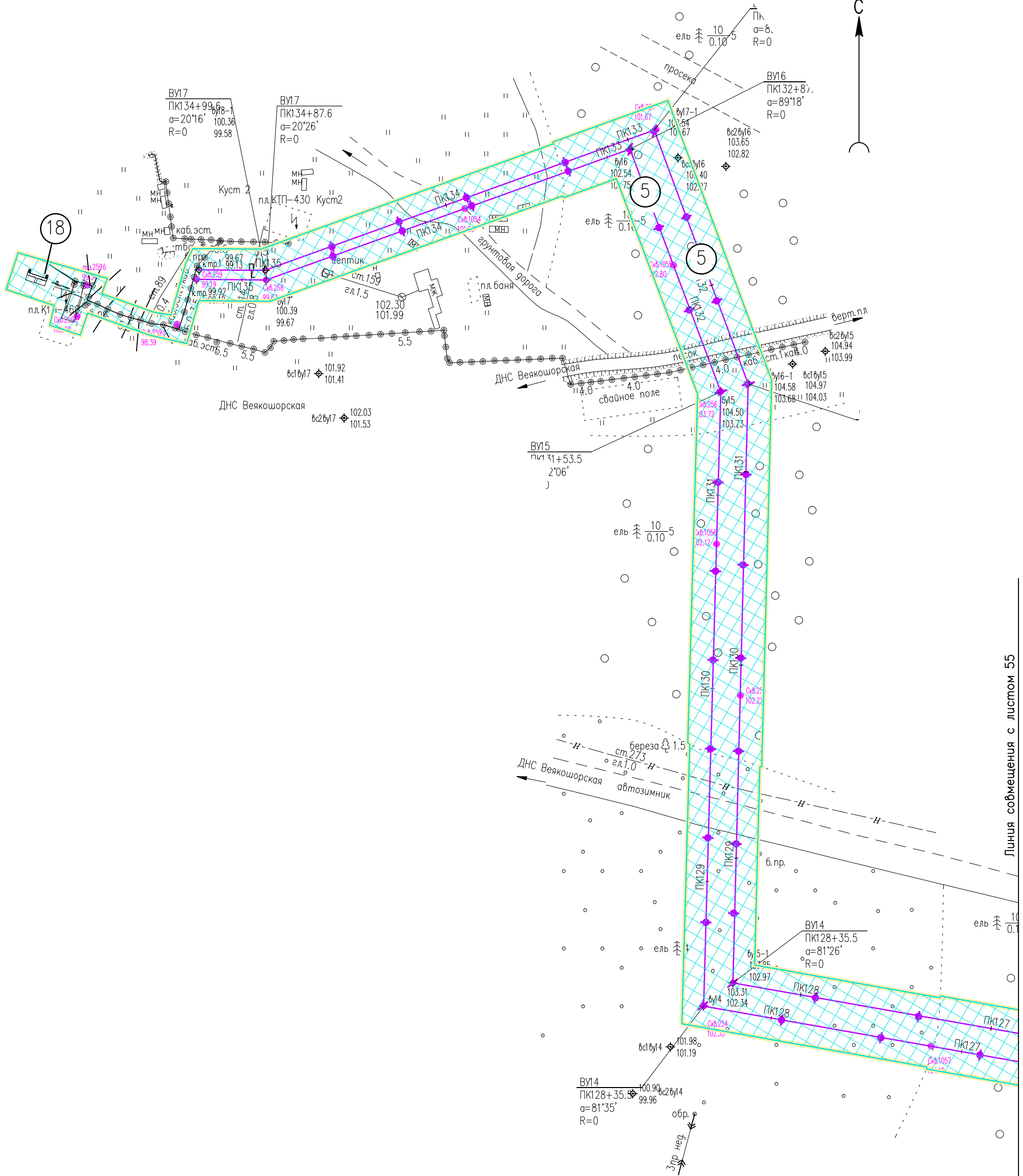
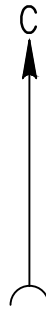
Российская Федерация  
Республика Коми  
МО ГО "Усинск"



Инв. N° подл. Подпись и дата. Взам. инв. N°

Условные обозначения см. лист 1.

						05784-П-000.000.000-ППТ-02.ГЧ4			
						Электроснабжение Южной группы месторождений			
Изм.	Кол. Уч.	Лист	№ док.	Подпись	Дата	Раздел 3. Материалы по обоснованию проекта планировки территории	Стация	Лист	Листов
Разраб.		Борисова		<i>Борисова</i>	17.01.23			55	
Н. контр.		Иванов		<i>Иванов</i>	17.01.23	Схема конструктивных и планировочных решений (1:2000)	000 "ИЦ "Проектор"		
ГИП		Писарев		<i>Писарев</i>	17.01.23		Формат А3		



Изм.	Кол. Уч.	Лист	№ док.	Подпись	Дата
Разраб.	Борисова			<i>[Signature]</i>	17.01.23
Н. контр.	Иванов			<i>[Signature]</i>	17.01.23
ГИП	Лисарев			<i>[Signature]</i>	17.01.23

05784-П-000.000.000-ППТ-02.ГЧ4		
Электроснабжение Южной группы месторождений		
Раздел 3. Материалы по обоснованию проекта планировки территории	Стация	Лист
		56
Листов	000 "ИЦ "Проектор"	
	Формат А3	

Условные обозначения см. лист 1.

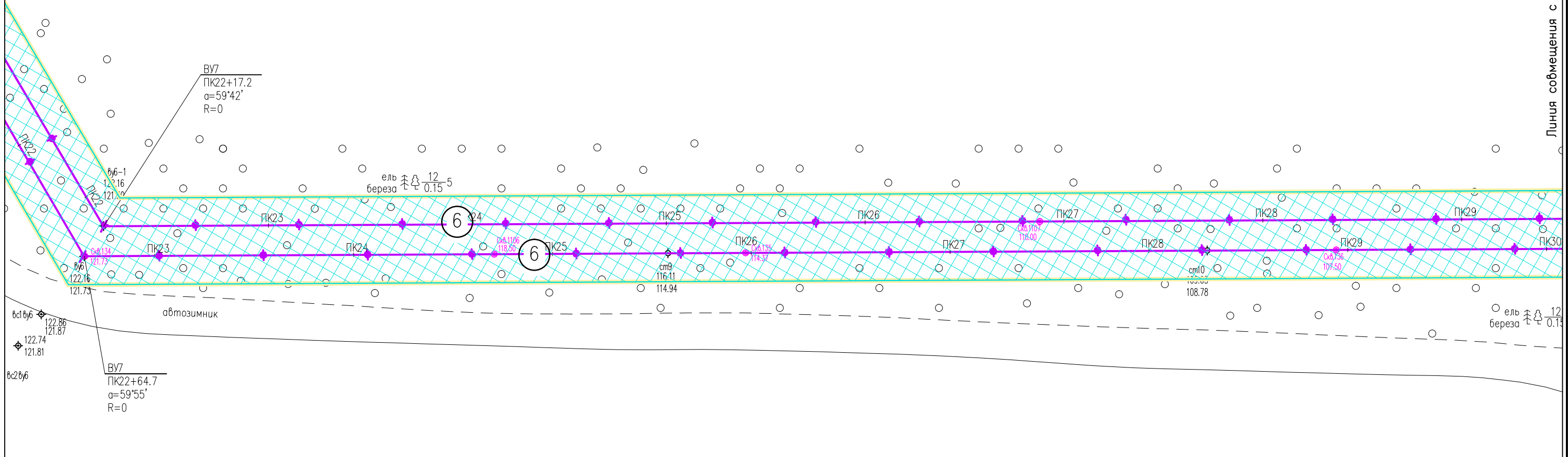


Российская Федерация  
Республика Коми  
МО ГО "Усинск"

С

Линия совмещения с листом 37

Линия совмещения с листом 58



Инв. № подл. Подпись и дата. Взам. инв. №

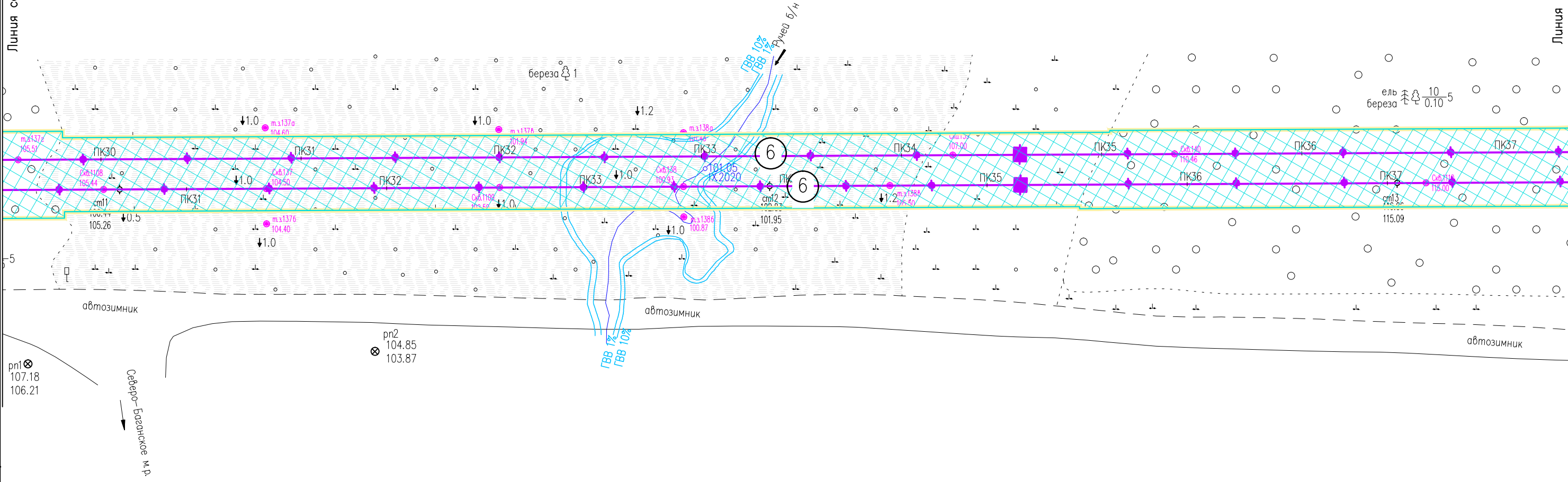
Условные обозначения см. лист 1.

						05784-П-000.000.000-ППТ-02.ГЧ4			
						Электроснабжение Южной группы месторождений			
Изм.	Кол. Уч.	Лист	№ док.	Подпись	Дата	Раздел 3. Материалы по обоснованию проекта планировки территории	Стадия	Лист	Листов
Разраб.		Борисова		<i>[Signature]</i>	17.01.23			57	
Н. контр.		Иванов		<i>[Signature]</i>	17.01.23	Схема конструктивных и планировочных решений (1:2000)	ООО "ИЦ "Проектор"		
ГИП		Лисарев		<i>[Signature]</i>	17.01.23		Формат А3		



Линия совмещения с листом 57

Линия совмещения с листом 59



Инв. N° подл  
Подпись и дата  
Взам. инв. N°

Условные обозначения см. лист 1.

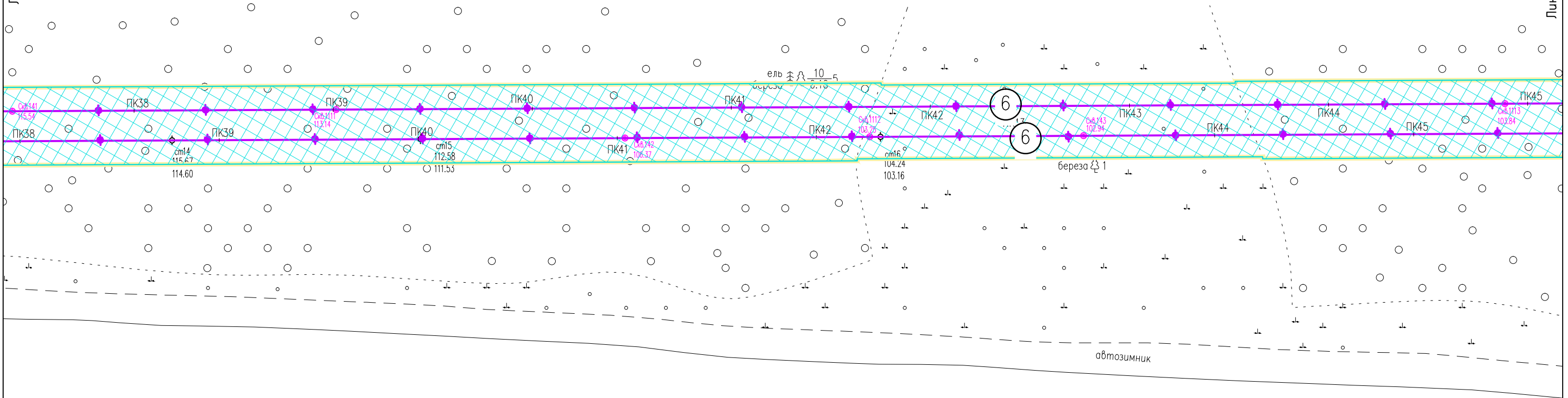
05784-П-000.000.000-ППТ-02.ГЧ4						Электроснабжение Южной группы месторождений			
Изм.	Кол. Уч.	Лист	№ док	Подпись	Дата	Раздел 3. Материалы по обоснованию проекта планировки территории	Стадия	Лист	Листов
Разраб.		Борисова		<i>Л.П.</i>	17.01.23			58	
Н. контр		Иванов		<i>И.И.</i>	17.01.23	Схема конструктивных и планировочных решений (1:2000)	ООО "ИЦ "Проектор"		
ГИП		Лисарев		<i>Л.С.</i>	17.01.23		Формат А3		

Российская Федерация  
Республика Коми  
МО ГО "Усинск"



Линия совмещения с листом 58

Линия совмещения с листом 60



Инв. N° подл. Подпись и дата. Взам. инв. N°

Условные обозначения см. лист 1.

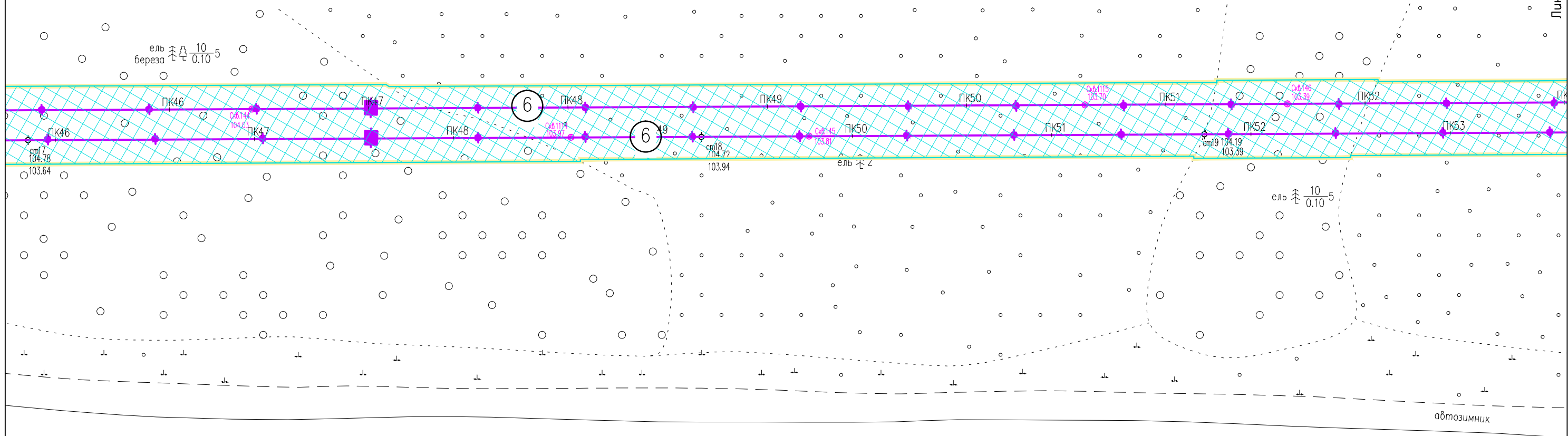
						05784-П-000.000.000-ППТ-02.ГЧ4			
						Электроснабжение Южной группы месторождений			
Изм.	Кол. Уч.	Лист	№ док	Подпись	Дата	Раздел 3. Материалы по обоснованию проекта планировки территории	Стадия	Лист	Листов
Разраб.		Борисова		<i>Борисова</i>	17.01.23			59	
Н. контр		Иванов		<i>Иванов</i>	17.01.23	Схема конструктивных и планировочных решений (1:2000)	ООО "ИЦ "Проектор"		
ГИП		Писарев		<i>Писарев</i>	17.01.23				

Формат А3



Линия совмещения с листом 59

Линия совмещения с листом 61



Инв. № подл. Подпись и дата. Взам. инв. №

Условные обозначения см. лист 1.

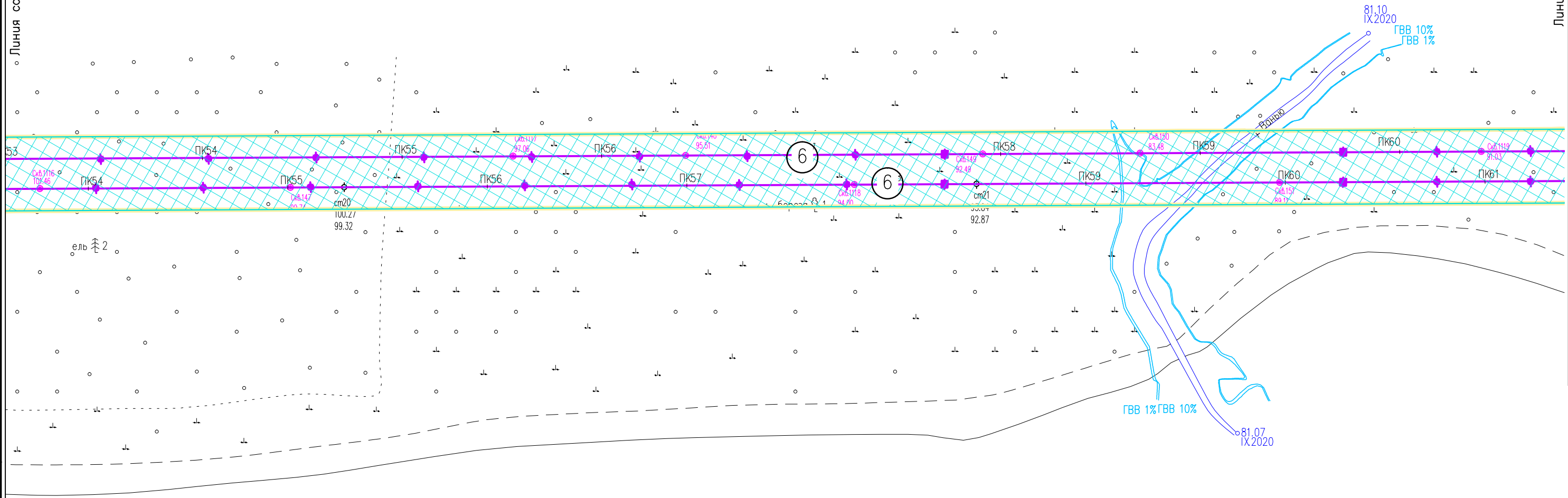
						05784-П-000.000.000-ППТ-02.ГЧ4			
						Электроснабжение Южной группы месторождений			
Изм.	Кол. Уч.	Лист	№ док.	Подпись	Дата	Раздел 3. Материалы по обоснованию проекта планировки территории	Стация	Лист	Листов
Разраб.		Борисова		<i>Борисова</i>	17.01.23			60	
Н. контр.		Иванов		<i>Иванов</i>	17.01.23	Схема конструктивных и планировочных решений (1:2000)	ООО "ИЦ "Проектор"		
ГИП		Лисарев		<i>Лисарев</i>	17.01.23				





Линия совмещения с листом 60

Линия совмещения с листом 62



Инв. N° подл. Подпись и дата. Взам. инв. N°

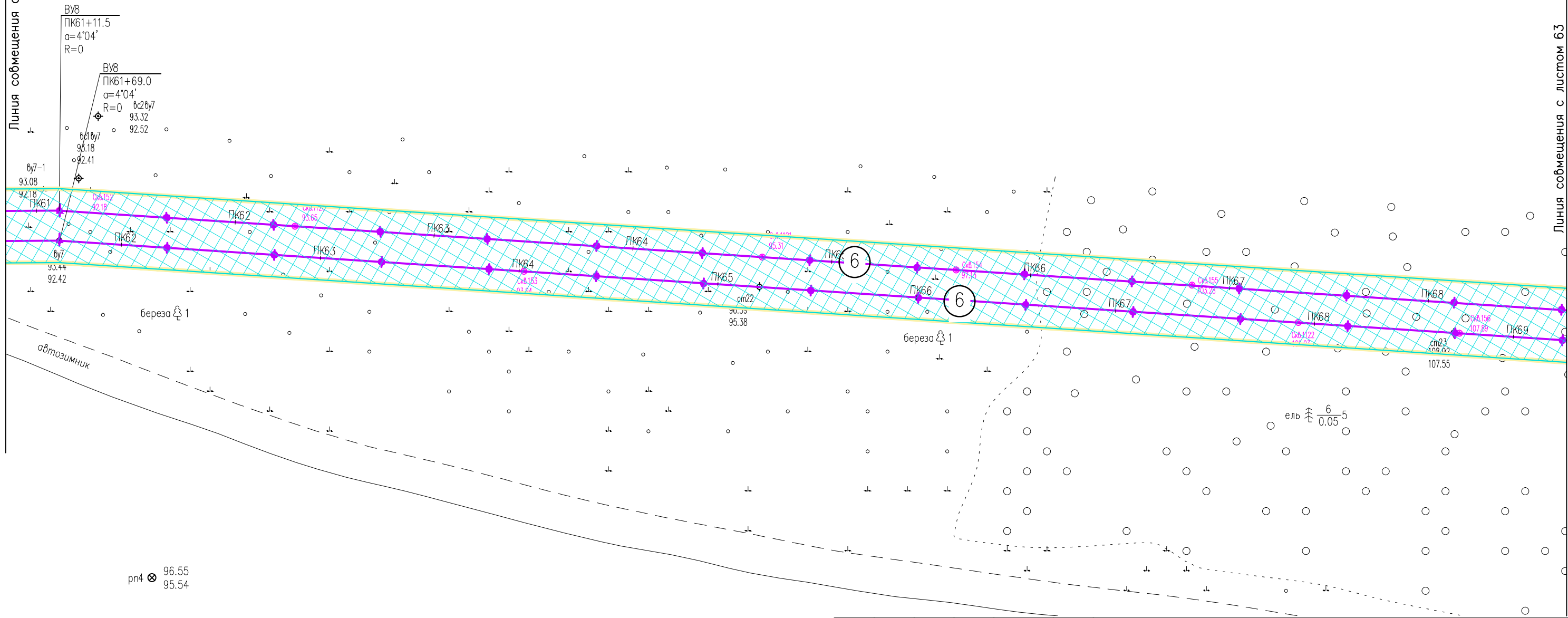
Условные обозначения см. лист 1.

05784-П-000.000.000-ППТ-02.ГЧ4					
Электроснабжение Южной группы месторождений					
Изм.	Кол. Уч.	Лист	№ док.	Подпись	Дата
Разраб.	Борисова			<i>Борисова</i>	17.01.23
Раздел 3. Материалы по обоснованию проекта планировки территории				Стадия	Лист
					61
Схема конструктивных и планировочных решений (1:2000)				ООО "ИЦ "Проектор"	
Н. контр.	Иванов			<i>Иванов</i>	17.01.23
ГИП	Лисарев			<i>Лисарев</i>	17.01.23



Линия совмещения с листом 61

Линия совмещения с листом 63



Инв. N° подл. Подпись и дата. Взам. инв. N°

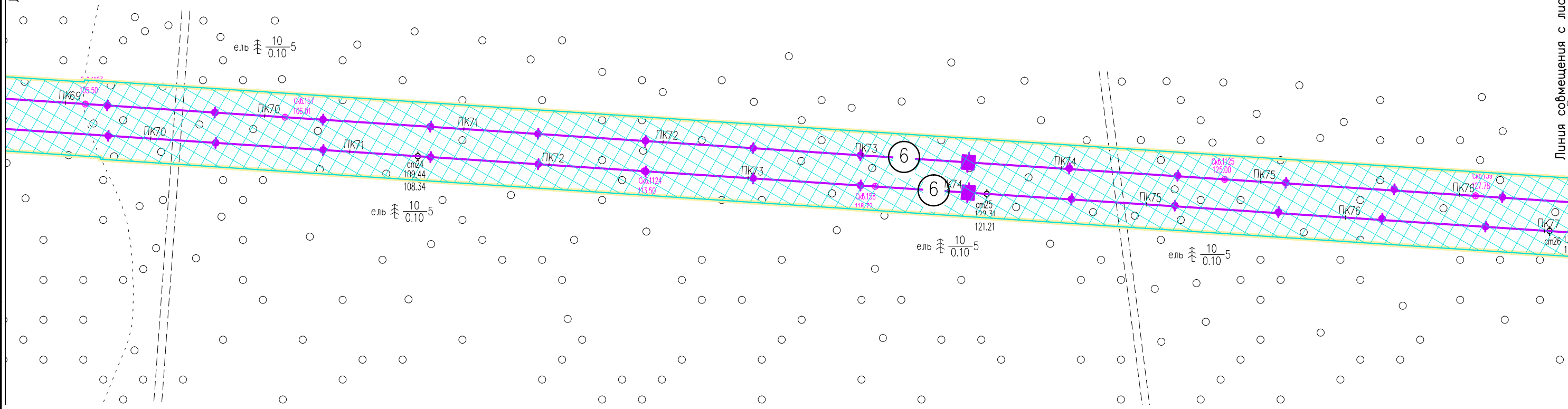
						05784-П-000.000.000-ППТ-02.ГЧ4			
						Электроснабжение Южной группы месторождений			
Изм.	Кол. Уч.	Лист	№ док.	Подпись	Дата	Раздел 3. Материалы по обоснованию проекта планировки территории	Стадия	Лист	Листов
Разраб.		Борисова		<i>Борисова</i>	17.01.23			62	
Н. контр.		Иванов		<i>Иванов</i>	17.01.23	Схема конструктивных и планировочных решений (1:2000)	ООО "ИЦ "Проектор"		
ГИП		Лисарев		<i>Лисарев</i>	17.01.23				

Условные обозначения см. лист 1.



Линия сообщения с листом 62

Линия сообщения с листом 64



Инв. N° подл. Подпись и дата. Взам. инв. N°

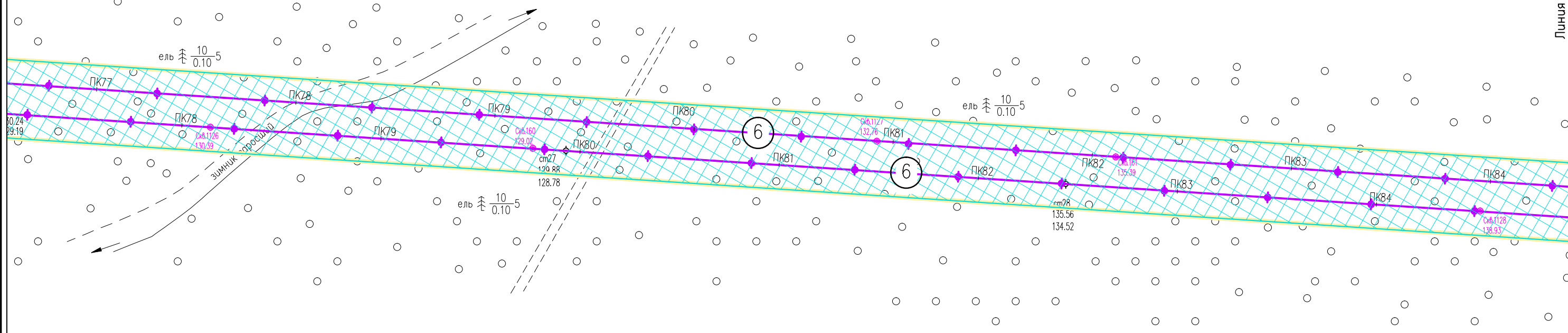
						05784-П-000.000.000-ППТ-02.ГЧ4			
						Электроснабжение Южной группы месторождений			
Изм.	Кол. Уч.	Лист	№ док.	Подпись	Дата	Раздел 3. Материалы по обоснованию проекта планировки территории	Стадия	Лист	Листов
Разраб.			Борисова	<i>Борисова</i>	17.01.23			63	
Н. контр.			Иванов	<i>Иванов</i>	17.01.23	Схема конструктивных и планировочных решений (1:2000)	ООО "ИЦ "Проектор"		
ГИП			Лисарев	<i>Лисарев</i>	17.01.23				

Условные обозначения см. лист 1.



Линия совмещения с листом 63

Линия совмещения с листом 65



Инв. N° подл. Подпись и дата. Взам. инв. N°

Условные обозначения см. лист 1.

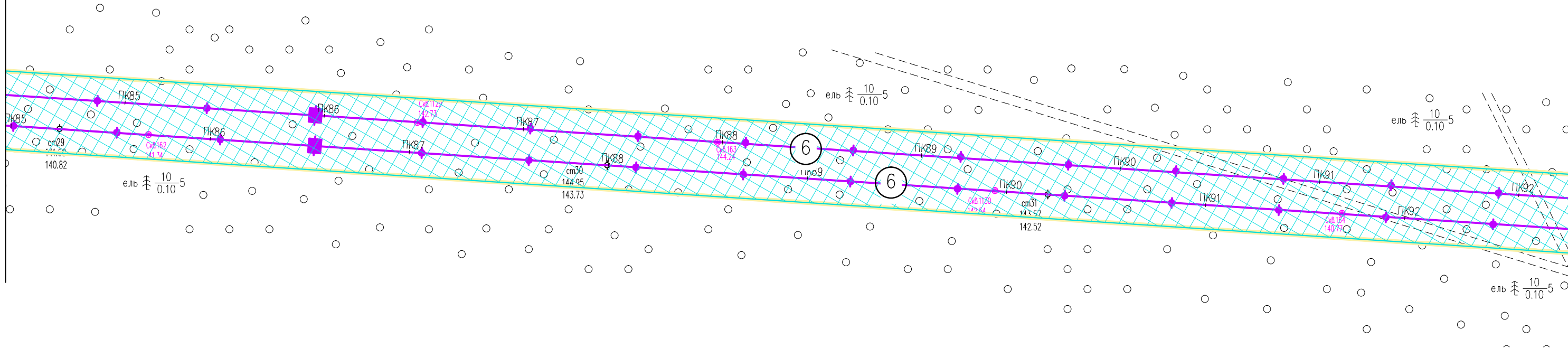
						05784-П-000.000.000-ППТ-02.ГЧ4			
						Электроснабжение Южной группы месторождений			
Изм.	Кол. Уч	Лист	№ док	Подпись	Дата	Раздел 3. Материалы по обоснованию проекта планировки территории	Стадия	Лист	Листов
Разраб.		Борисова		<i>Борисова</i>	17.01.23			64	
Н. контр		Иванов		<i>Иванов</i>	17.01.23	Схема конструктивных и планировочных решений (1:2000)	ООО "ИЦ "Проектор"		
ГИП		Лисарев		<i>Лисарев</i>	17.01.23				





Линия соьмещения с листом 64

Линия соьмещения с листом 66

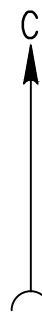


Инв. N° подл. Подпись и дата. Взам. инв. N°

Условные обозначения см. лист 1.

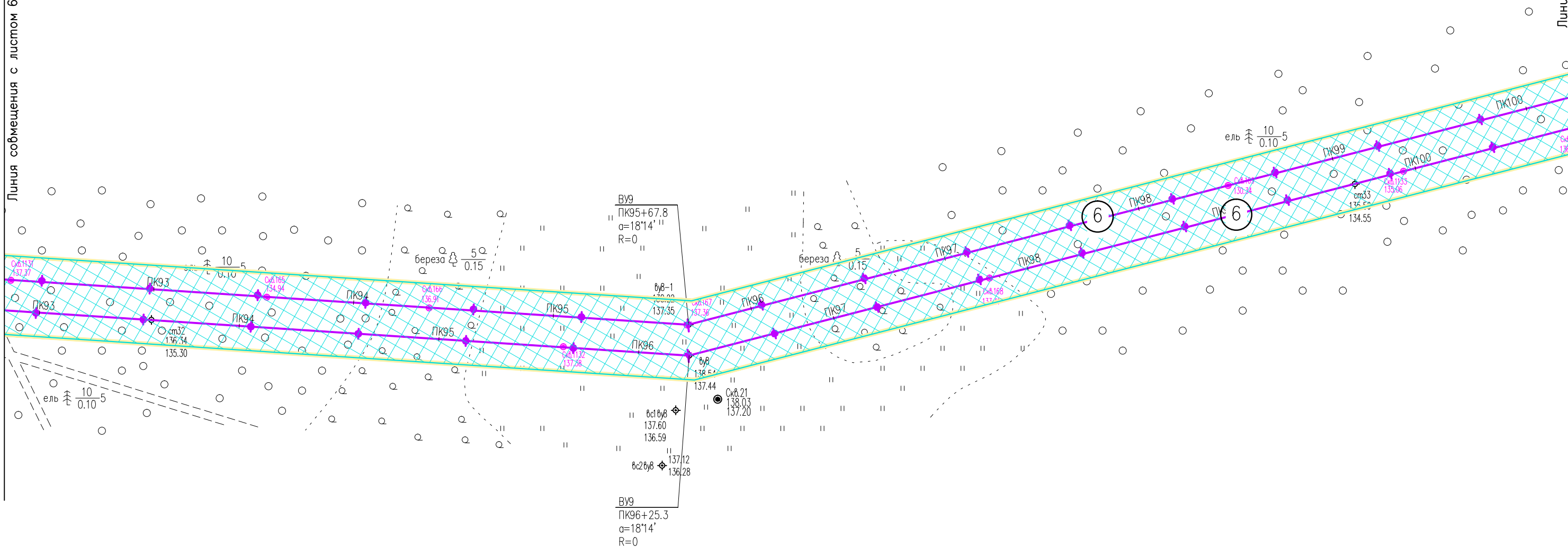
						05784-П-000.000.000-ППТ-02.ГЧ4			
						Электроснабжение Южной группы месторождений			
Изм.	Кол. Уч.	Лист	№ док.	Подпись	Дата	Раздел 3. Материалы по обоснованию проекта планировки территории	Стадия	Лист	Листов
Разраб.				Борисова	17.01.23			65	
Н. контр.				Иванов	17.01.23	Схема конструктивных и планировочных решений (1:2000)	ООО "ИЦ "Проектор"		
ГИП				Лисарев	17.01.23				

Российская Федерация  
Республика Коми  
МО ГО "Усинск"



Линия совмещения с листом 65

Линия совмещения с листом 67



Инв. N° подл. Подпись и дата. Взам. инв. N°

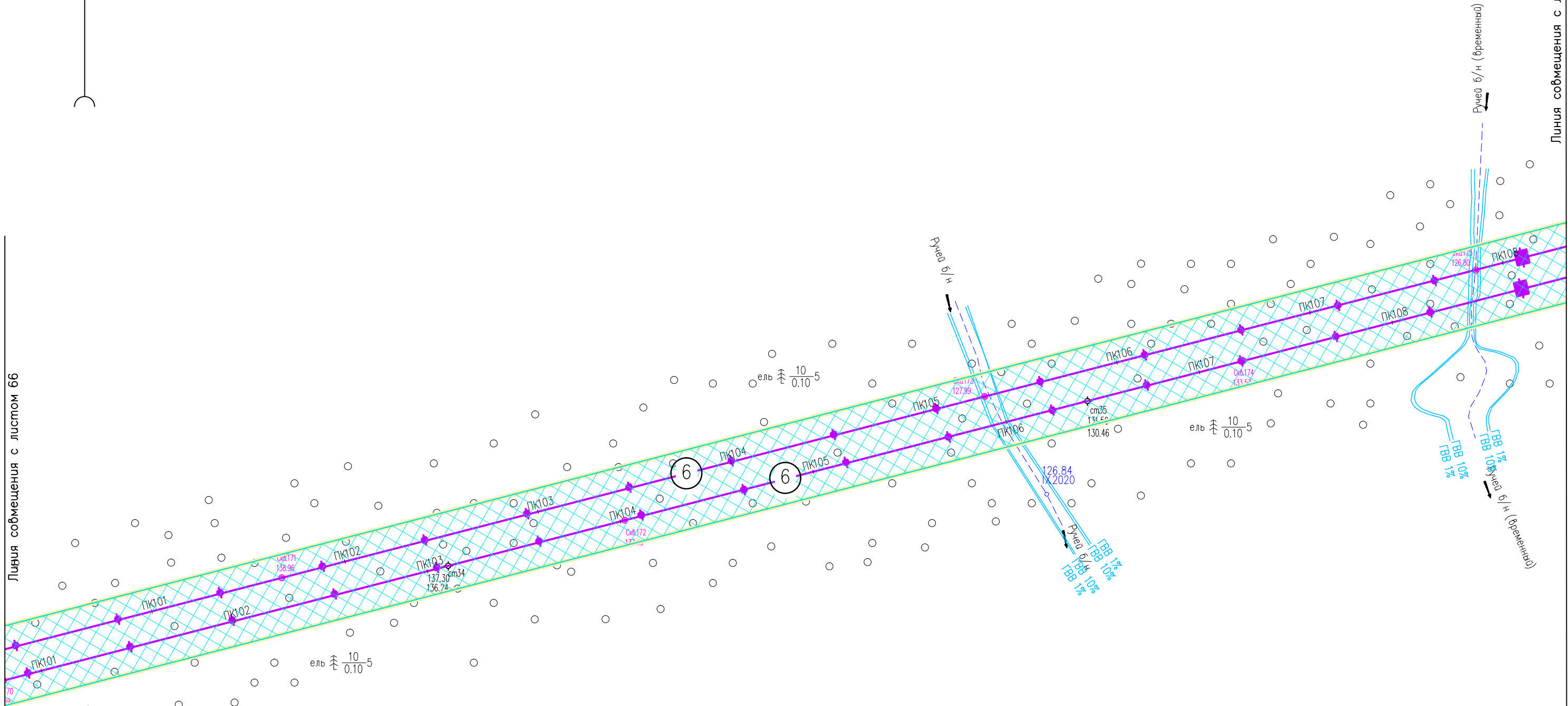
Условные обозначения см. лист 1.

						05784-П-000.000.000-ППТ-02.ГЧ4			
						Электроснабжение Южной группы месторождений			
Изм.	Кол. Уч.	Лист	№ док	Подпись	Дата	Раздел 3. Материалы по обоснованию проекта планировки территории	Стадия	Лист	Листов
Разраб.		Борисова		<i>Л.Б.</i>	17.01.23			66	
Н. контр		Иванов		<i>И.И.</i>	17.01.23	Схема конструктивных и планировочных решений (1:2000)	000 "ИЦ "Проектор"		
ГИП		Писарев		<i>П.П.</i>	17.01.23				



Линия совмещения с листом 66

Линия совмещения с листом 68



Инв. N° подл. Подпись и дата. Взам. инв. N°

						05784-П-000.000.000-ППТ-02.ГЧ4			
						Электроснабжение Южной группы месторождений			
Изм.	Кол. Уч.	Лист	№ док.	Подпись	Дата	Раздел 3. Материалы по обоснованию проекта планировки территории	Стадия	Лист	Листов
Разраб.				Борисова	17.01.23			67	
Н. контр.				Иванов	17.01.23	Схема конструктивных и планировочных решений (1:2000)	ООО "ИЦ "Проектор"		
ГИП				Лисарев	17.01.23				

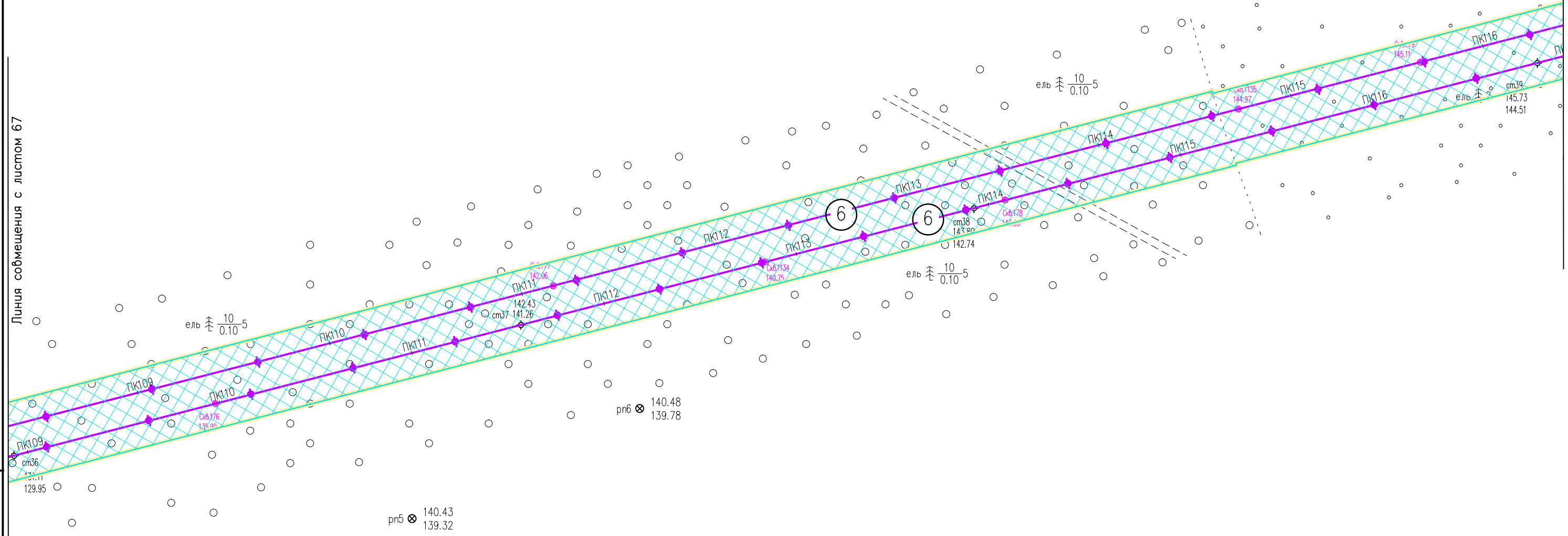
Условные обозначения см. лист 1.

Российская Федерация  
Республика Коми  
МО ГО "Усинск"



Линия совмещения с листом 67

Линия совмещения с листом 69



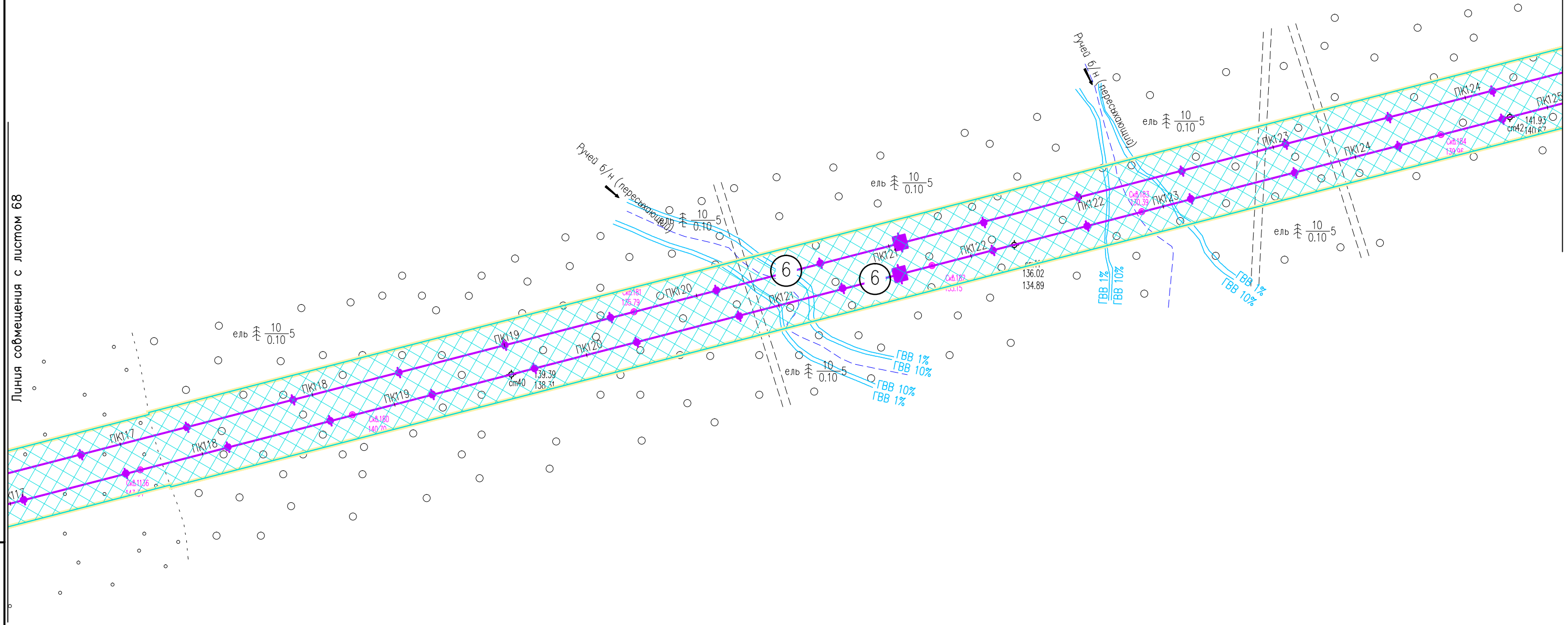
Инв. N° подл. Подпись и дата. Взам. инв. N°

Условные обозначения см. лист 1.

						05784-П-000.000.000-ППТ-02.ГЧ4			
						Электроснабжение Южной группы месторождений			
Изм.	Кол. Уч.	Лист	№ док	Подпись	Дата	Раздел 3. Материалы по обоснованию проекта планировки территории	Стадия	Лист	Листов
Разраб.		Борисова		<i>Лх</i>	17.01.23			68	
Н. контр		Иванов		<i>ИИ</i>	17.01.23	Схема конструктивных и планировочных решений (1:2000)	ООО "ИЦ "Проектор"		
ГИП		Писарев		<i>ПП</i>	17.01.23				

Формат А3





Инв. N° подл. Подпись и дата. Взам. инв. N°

05784-П-000.000.000-ППТ-02.ГЧ4					
Электроснабжение Южной группы месторождений					
Изм.	Кол. Уч.	Лист	№ док.	Подпись	Дата
Разраб.	Борисова			<i>Борисова</i>	17.01.23
Раздел 3. Материалы по обоснованию проекта планировки территории					
			Стация	Лист	Листов
				69	
Схема конструктивных и планировочных решений (1:2000)					
			000 "ИЦ "Проектор"		
Н. контр	Иванов			<i>Иванов</i>	17.01.23
ГИП	Лисарев			<i>Лисарев</i>	17.01.23

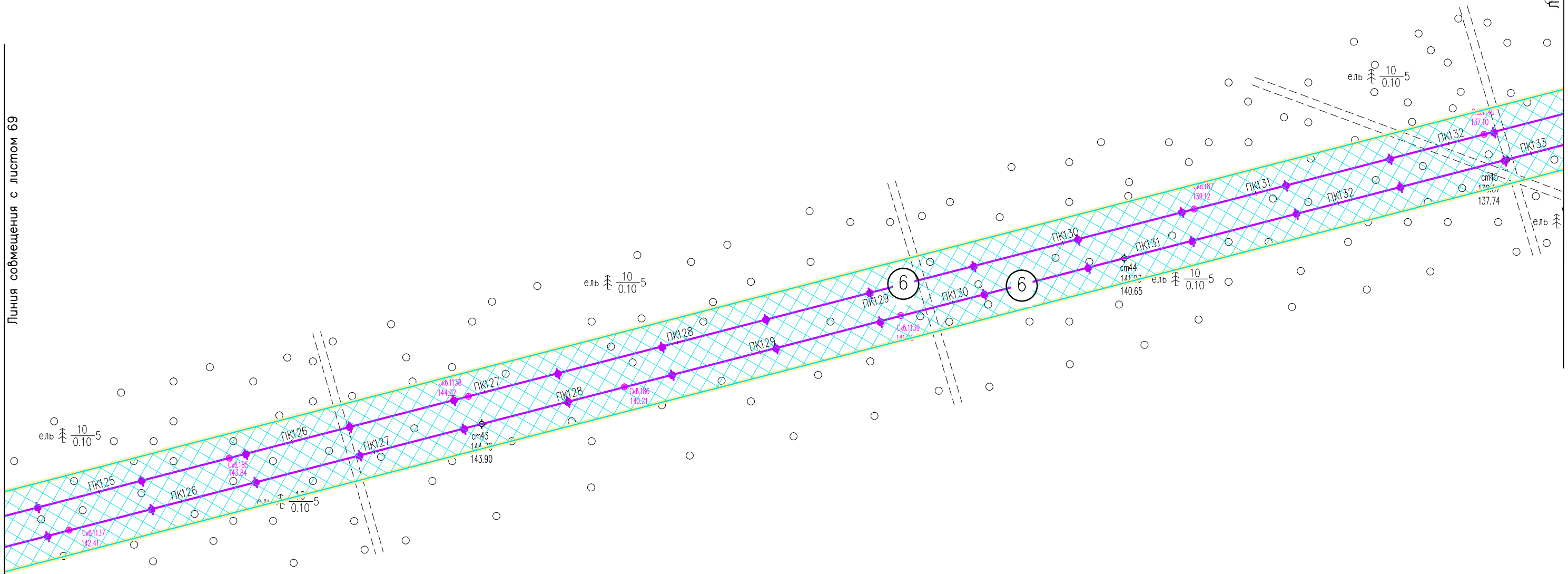
Условные обозначения см. лист 1.

Российская Федерация  
Республика Коми  
МО ГО "Усинск"



Линия совмещения с листом 69

Линия совмещения с листом 71



Инв. N° подл. Подпись и дата. Взам. инв. N°

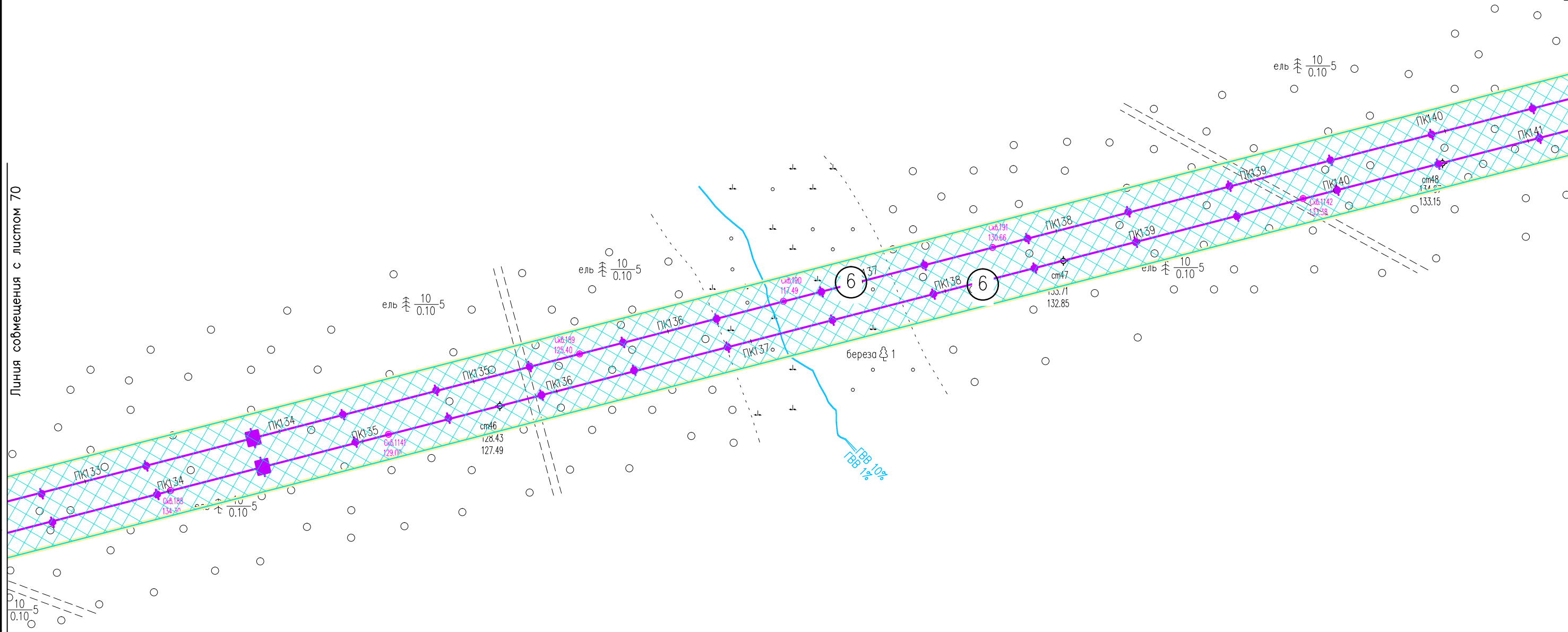
Условные обозначения см. лист 1.

						05784-П-000.000.000-ППТ-02.ГЧ4			
						Электроснабжение Южной группы месторождений			
Изм.	Кол. Уч.	Лист	№ док.	Подпись	Дата	Раздел 3. Материалы по обоснованию проекта планировки территории	Стадия	Лист	Листов
Разраб.		Борисова		<i>Борисова</i>	17.01.23			70	
Н. контр.		Иванов		<i>Иванов</i>	17.01.23	Схема конструктивных и планировочных решений (1:2000)	ООО "ИЦ "Проектор"		
ГИП		Лисарев		<i>Лисарев</i>	17.01.23				

Формат А3



Линия совмещения с листом 70



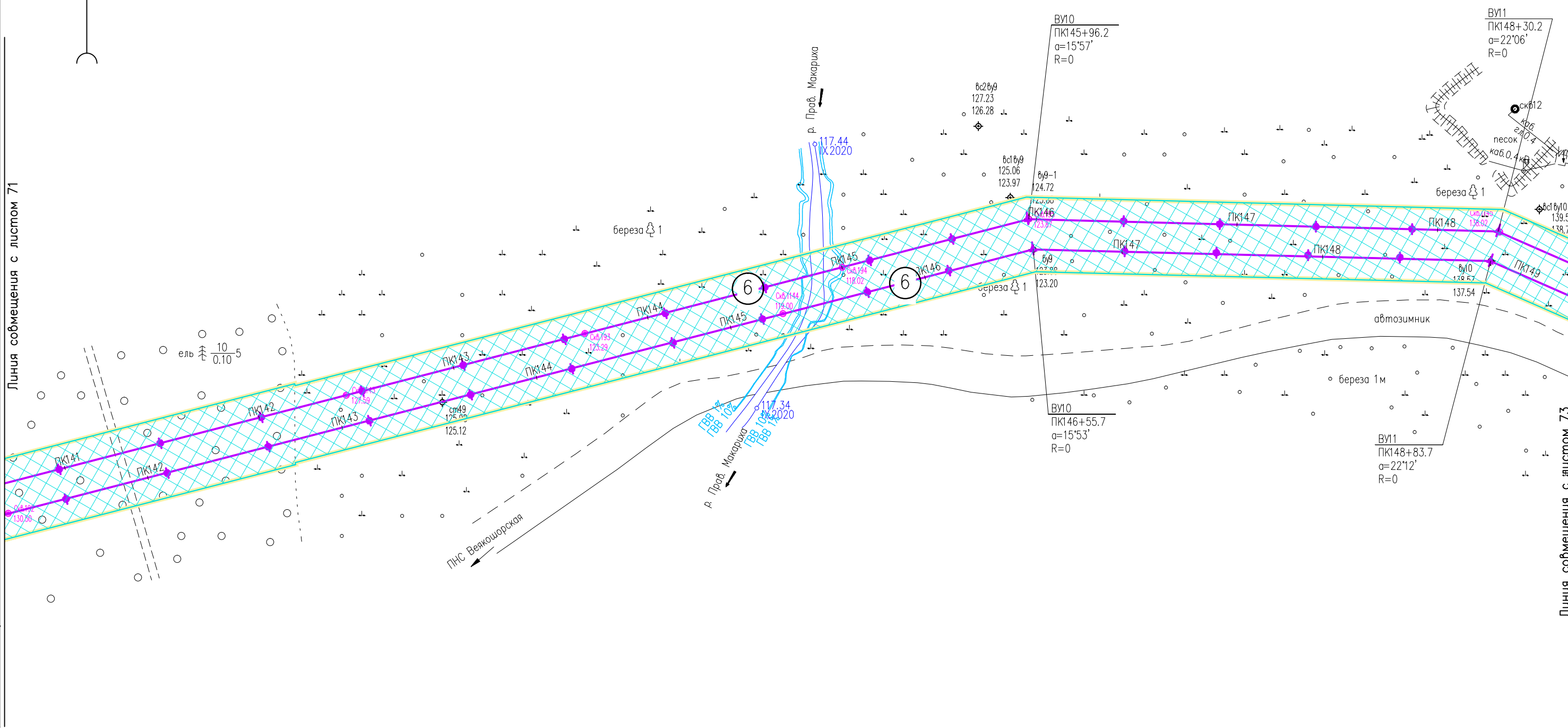
Инв. N° подл. Подпись и дата. Взам. инв. N°

Условные обозначения см. лист 1.

						05784-П-000.000.000-ППТ-02.ГЧ4			
						Электроснабжение Южной группы месторождений			
Изм.	Кол. УЧ	Лист	№ док	Подпись	Дата	Раздел 3. Материалы по обоснованию проекта планировки территории	Стадия	Лист	Листов
Разраб.		Борисова		<i>Борисова</i>	17.01.23			71	
Н. контр		Иванов		<i>Иванов</i>	17.01.23	Схема конструктивных и планировочных решений (1:2000)	ООО "ИЦ "Проектор"		
ГИП		Лисарев		<i>Лисарев</i>	17.01.23				



Линия соймещения с листом 71



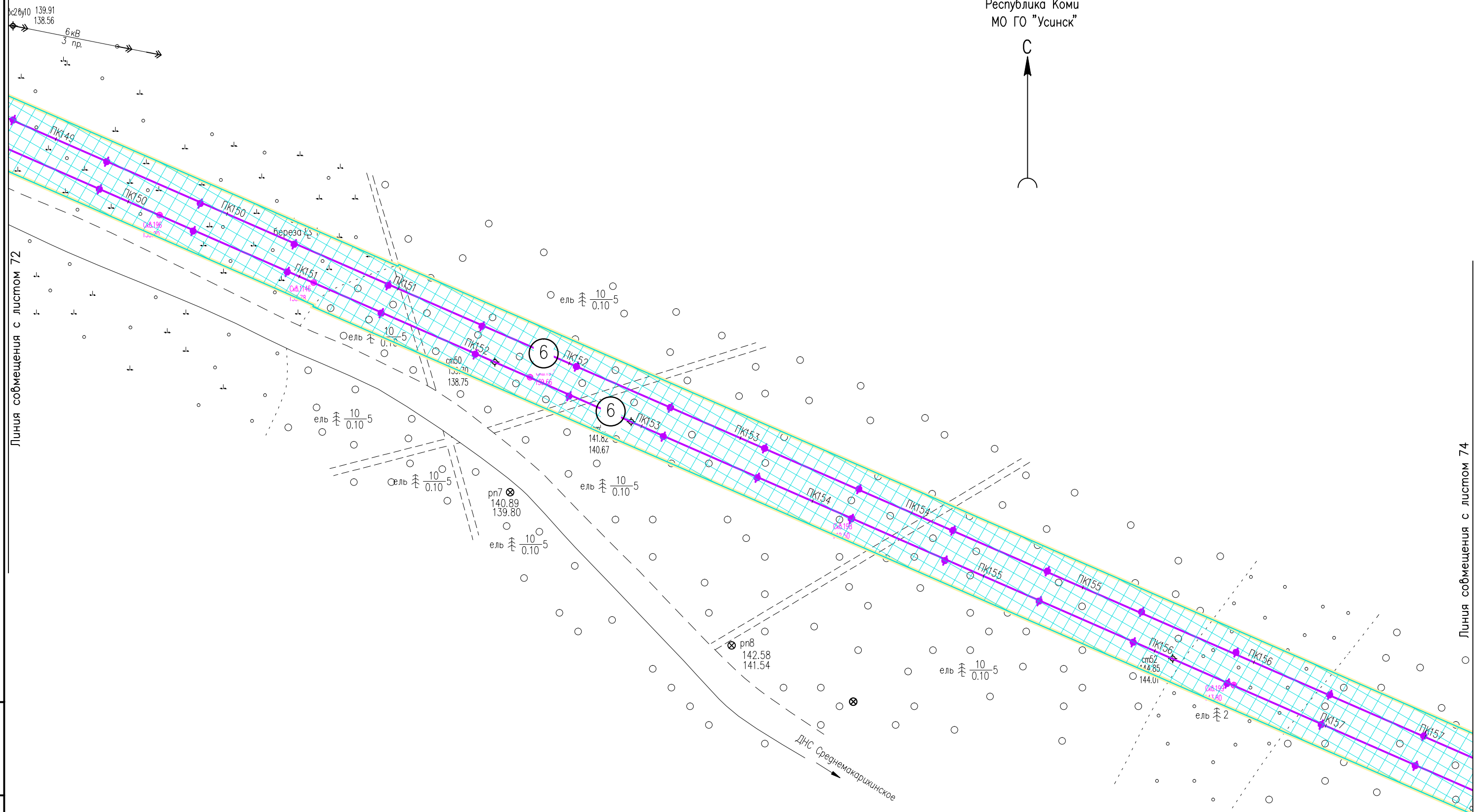
Линия соймещения с листом 73

Инв. N° подл. Подпись и дата. Взам. инв. N°

Условные обозначения см. лист 1.

						05784-П-000.000.000-ППТ-02.ГЧ4			
						Электроснабжение Южной группы месторождений			
Изм.	Кол. Уч.	Лист	№ док	Подпись	Дата	Раздел 3. Материалы по обоснованию проекта планировки территории	Стадия	Лист	Листов
Разраб.		Борисова		<i>Лх</i>	17.01.23			72	
Н. контр		Иванов		<i>ИИ</i>	17.01.23	Схема конструктивных и планировочных решений (1:2000)	ООО "ИЦ "Проектор"		
ГИП		Писарев		<i>ПП</i>	17.01.23				





Линия совмещения с листом 72

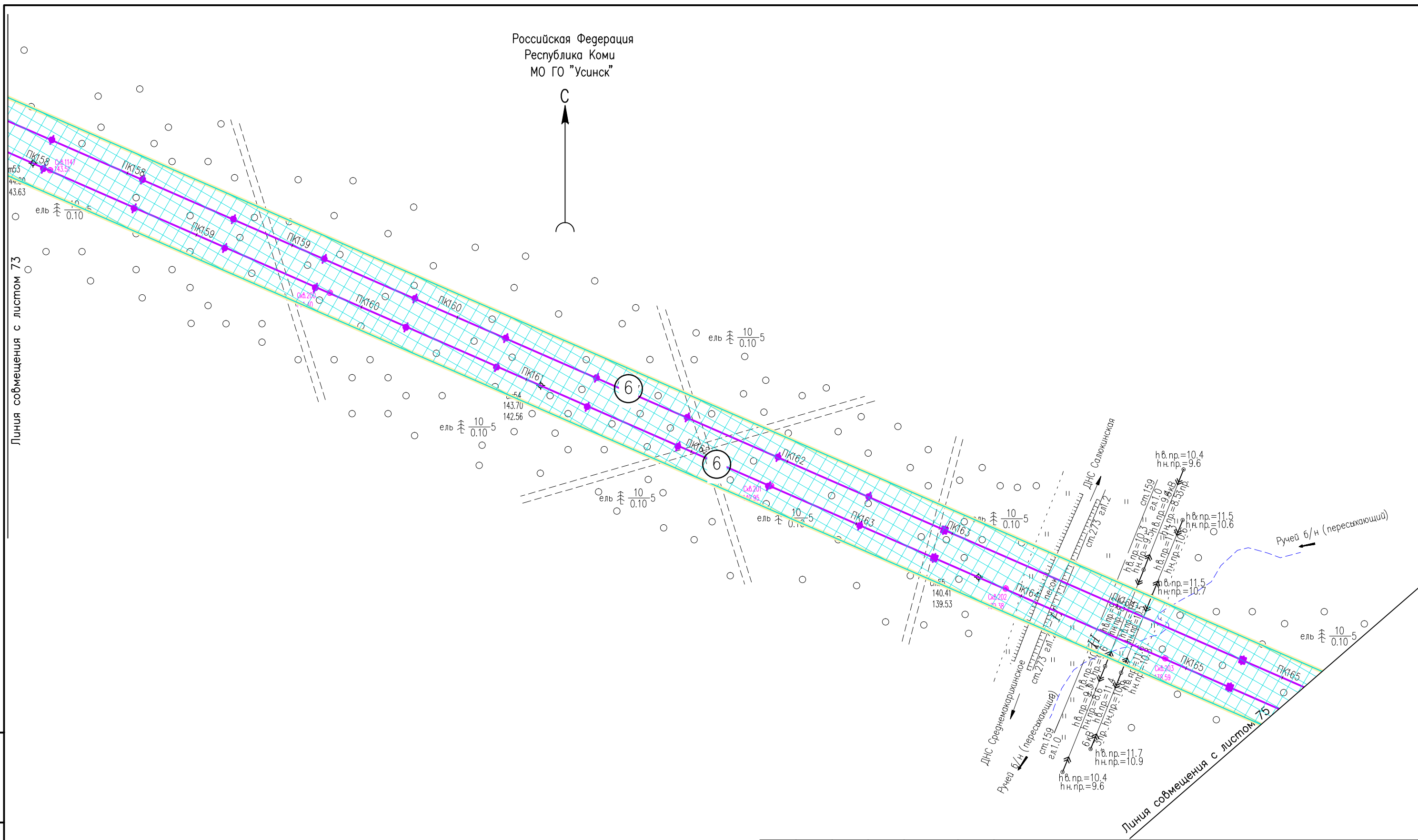
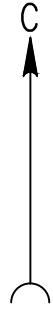
Линия совмещения с листом 74

Инв. N° подл. Подпись и дата. Взам. инв. N°

Условные обозначения см. лист 1.

						05784-П-000.000.000-ППТ-02.ГЧ4			
						Электроснабжение Южной группы месторождений			
Изм.	Кол. Уч.	Лист	№ док.	Подпись	Дата	Раздел 3. Материалы по обоснованию проекта планировки территории	Стадия	Лист	Листов
Разраб.		Борисова		<i>Борисова</i>	17.01.23			73	
Н. контр.		Иванов		<i>Иванов</i>	17.01.23	Схема конструктивных и планировочных решений (1:2000)	ООО "ИЦ "Проектор"		
ГИП		Лисарев		<i>Лисарев</i>	17.01.23				

Российская Федерация  
Республика Коми  
МО ГО "Усинск"



Инв. N° подл. Подпись и дата. Взам. инв. N°

Линия совмещения с листом 73

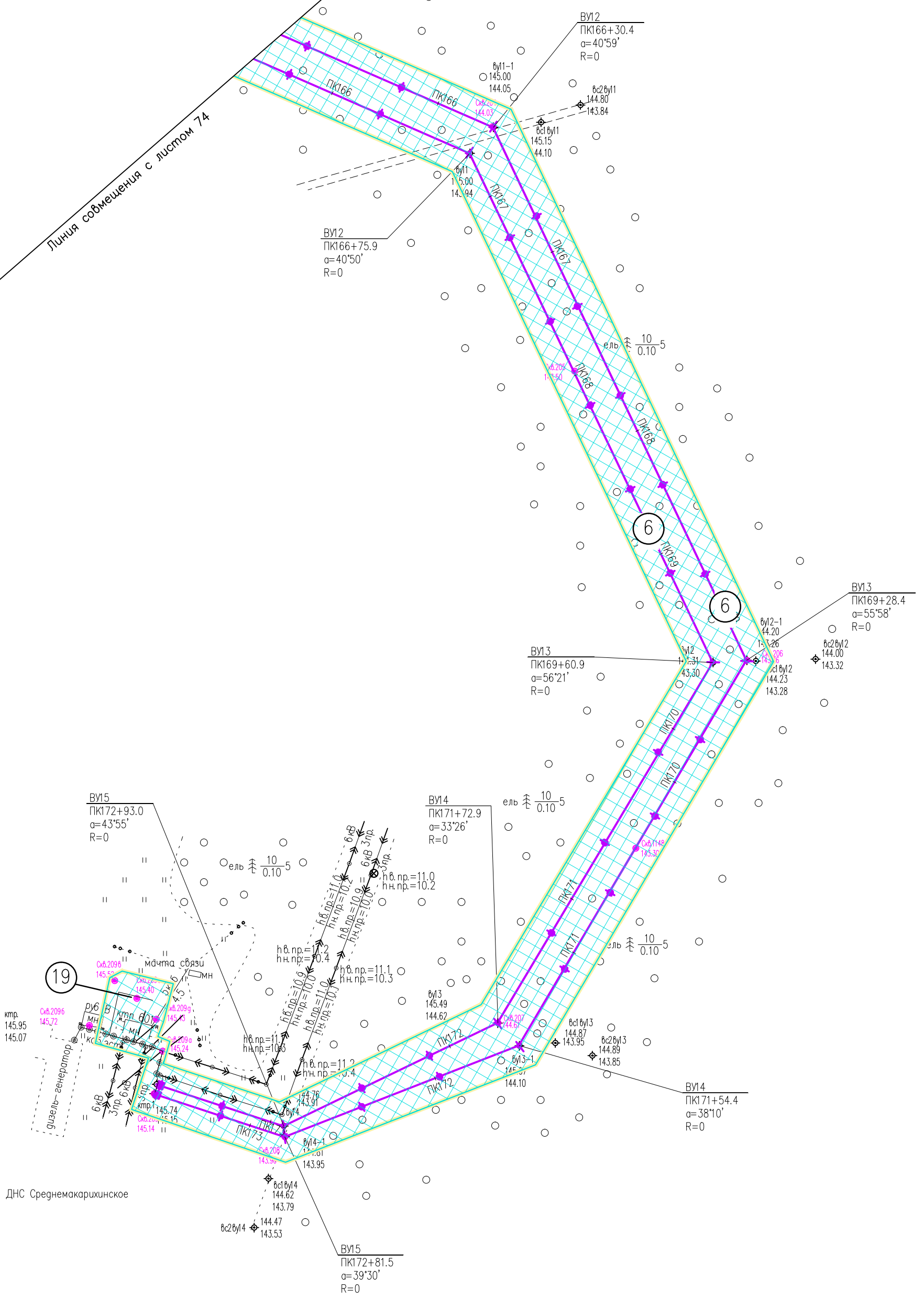
Линия совмещения с листом 75

Условные обозначения см. лист 1.

						05784-П-000.000.000-ППТ-02.ГЧ4			
						Электроснабжение Южной группы месторождений			
Изм.	Кол. Уч.	Лист	№ док.	Подпись	Дата	Раздел 3. Материалы по обоснованию проекта планировки территории	Стадия	Лист	Листов
Разраб.		Борисова		<i>Борисова</i>	17.01.23			74	
Н. контр.		Иванов		<i>Иванов</i>	17.01.23	Схема конструктивных и планировочных решений (1:2000)	ООО "ИЦ "Проектор"		
ГИП		Лисарев		<i>Лисарев</i>	17.01.23				



Линия совмещения с листом 74

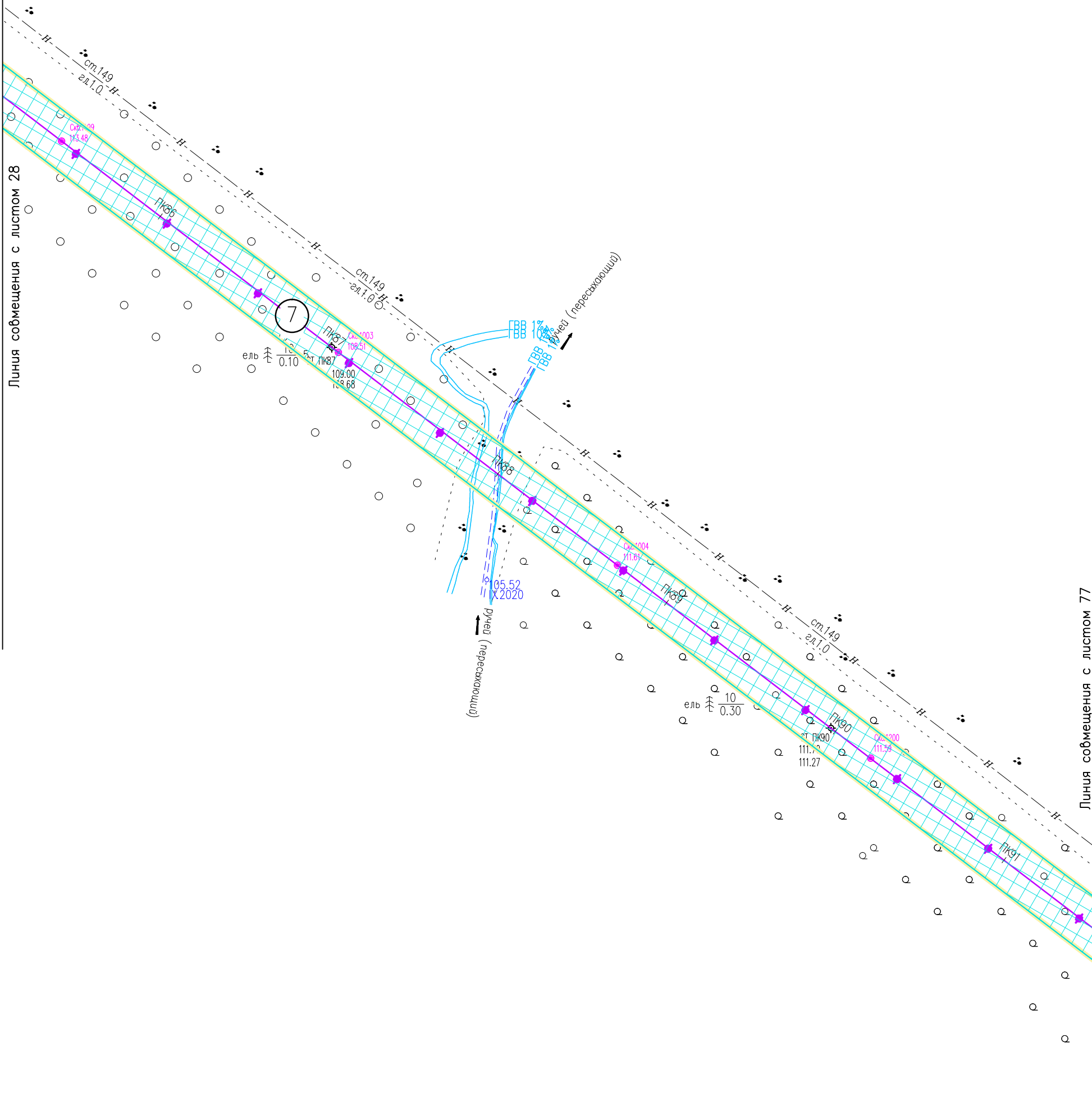


Инв. N° подл. Подпись и дата. Взам. инв. N°

Условные обозначения см. лист 1.

05784-П-000.000.000-ППТ-02.ГЧ4					
Электроснабжение Южной группы месторождений					
Изм.	Кол. Уч.	Лист	N док	Подпись	Дата
Разраб.		Борисова		<i>Лук</i>	17.01.23
Раздел 3. Материалы по обоснованию проекта планировки территории				Стадия	Лист
					75
Н. контр				Иванов	17.01.23
ГИП				Писарев	17.01.23
Схема конструктивных и планировочных решений (1:2000)				ООО "ИЦ "Проектор"	
Формат А3					

Российская Федерация  
Республика Коми  
МО ГО "Усинск"



Инв. N° подл. Подпись и дата. Взам. инв. N°

Условные обозначения см. лист 1.


						05784-П-000.000.000-ППТ-02.ГЧ4			
						Электроснабжение Южной группы месторождений			
Изм.	Кол. Уч.	Лист	N док.	Подпись	Дата	Раздел 3. Материалы по обоснованию проекта планировки территории	Стадия	Лист	Листов
Разраб.		Борисова		<i>ЗД</i>	17.01.23			76	
Н. контр.		Иванов		<i>И</i>	17.01.23	Схема конструктивных и планировочных решений (1:2000)	000 "ИЦ "Проектор"		
ГИП		Писарев		<i>П</i>	17.01.23				



Российская Федерация  
Республика Коми  
МО ГО "Усинск"



Линия совмещения с листом 76



Линия совмещения с листом 78

Инв. N° подл. Подпись и дата. Взам. инв. N°

Условные обозначения см. лист 1.

Изм.	Кол. Уч.	Лист	N док.	Подпись	Дата
Разраб.		Борисова		<i>[Signature]</i>	17.01.23
Н. контр.		Иванов		<i>[Signature]</i>	17.01.23
ГИП		Лисарев		<i>[Signature]</i>	17.01.23

05784-П-000.000.000-ППТ-02.ГЧ4

Электроснабжение Южной группы месторождений

Раздел 3. Материалы по обоснованию проекта планировки территории


Стадия	Лист	Листов
	77	

Схема конструктивных и планировочных решений (1:2000)

ООО "ИЦ "Проектор"

Формат А3

Российская Федерация  
Республика Коми  
МО ГО "Усинск"

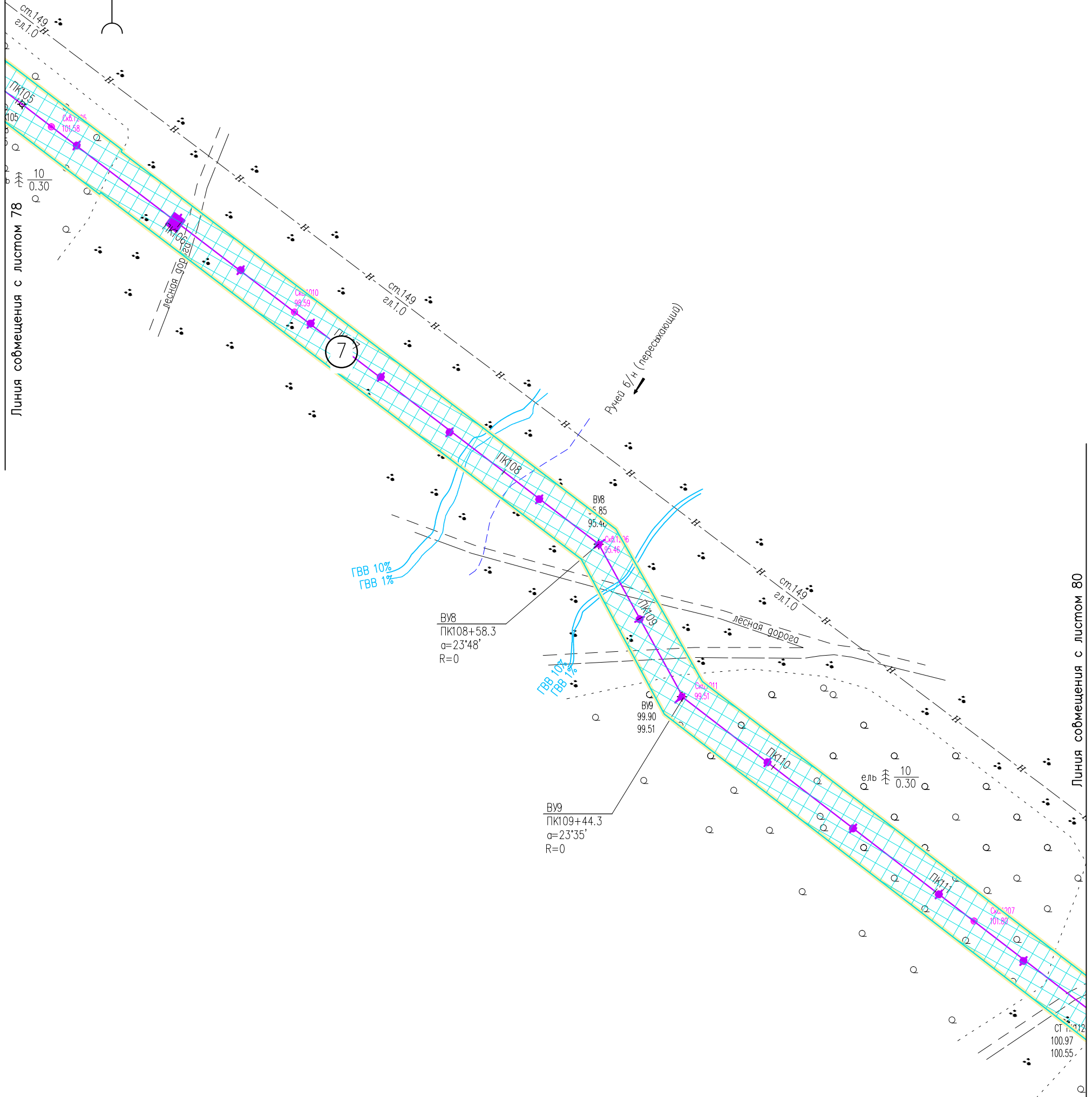


Инв. N° подл. Подпись и дата. Взам. инв. N°

Условные обозначения см. лист 1.

						05784-П-000.000.000-ППТ-02.ГЧ4			
						Электроснабжение Южной группы месторождений			
Изм.	Кол. Уч.	Лист	№ док.	Подпись	Дата	Раздел 3. Материалы по обоснованию проекта планировки территории	Стадия	Лист	Листов
Разраб.		Борисова		<i>ЛД</i>	17.01.23			78	
Н. контр.		Иванов		<i>ИИ</i>	17.01.23	Схема конструктивных и планировочных решений (1:2000)	ООО "ИЦ "Проектор"		
ГИП		Лисарев		<i>ЛЛ</i>	17.01.23				

Российская Федерация  
Республика Коми  
МО ГО "Усинск"



Линия совмещения с листом 78

Линия совмещения с листом 80

Инв. N° подл. Подпись и дата. Взам. инв. N°

Условные обозначения см. лист 1.

						05784-П-000.000.000-ППТ-02.ГЧ4			
						Электроснабжение Южной группы месторождений			
Изм.	Кол. Уч.	Лист	№ док.	Подпись	Дата	Раздел 3. Материалы по обоснованию проекта планировки территории	Стадия	Лист	Листов
Разраб.		Борисова		<i>Здк</i>	17.01.23			79	
Н. контр.		Иванов		<i>ИИ</i>	17.01.23	Схема конструктивных и планировочных решений (1:2000)	000 "ИЦ "Проектор"		
ГИП		Писарев		<i>ПП</i>	17.01.23				



Линия соьмещения с листом 79

Линия соьмещения с листом 81

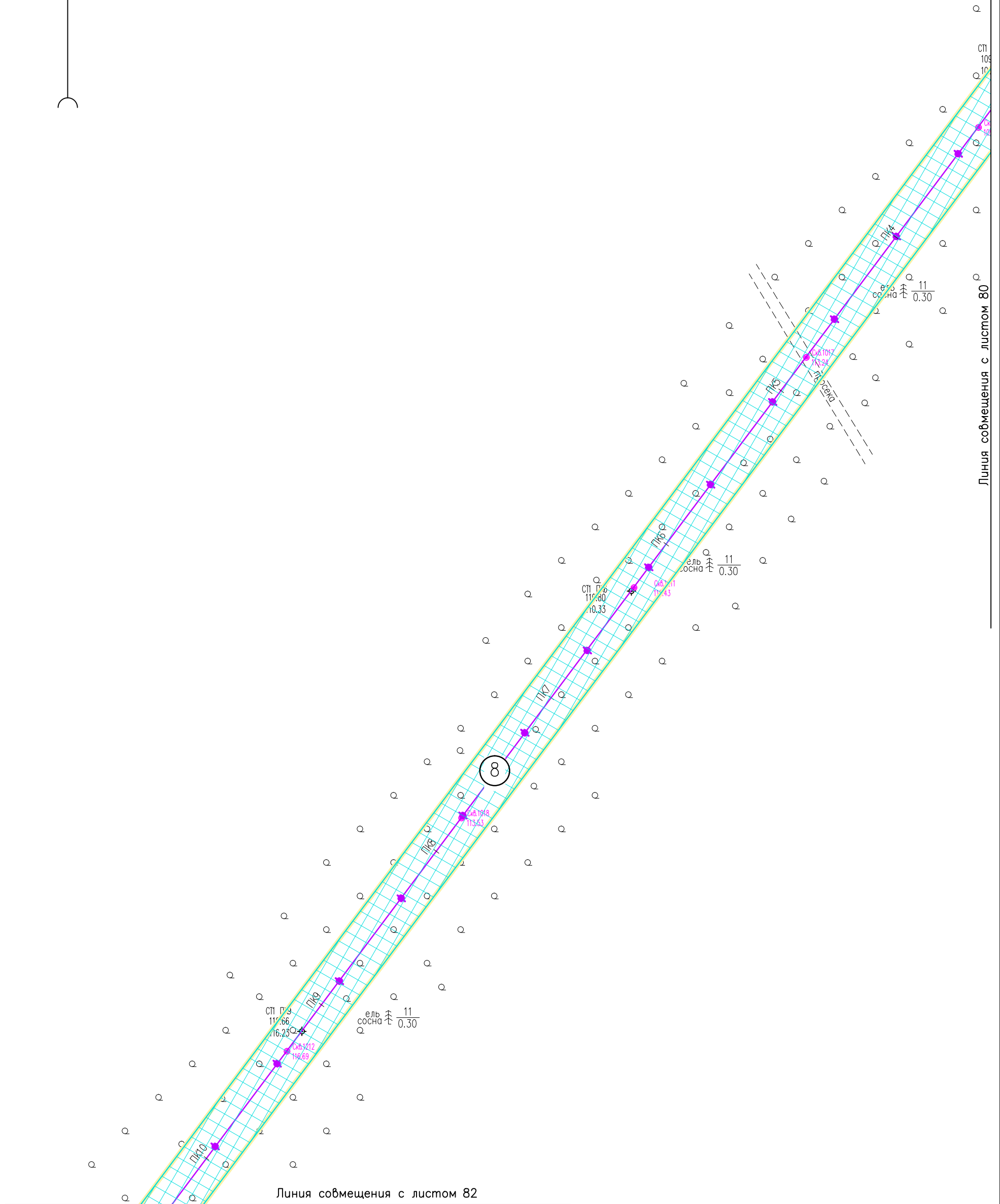
Инв. N° подл. Подпись и дата. Взам. инв. N°

Условные обозначения см. лист 1.

05784-П-000.000.000-ППТ-02.ГЧ4					
Электроснабжение Южной группы месторождений					
Изм.	Кол. Уч.	Лист	№ док.	Подпись	Дата
Разраб.		Борисова		<i>[Signature]</i>	17.01.23
Раздел 3. Материалы по обоснованию проекта планировки территории				Стадия	Лист
					80
Схема конструктивных и планировочных решений (1:2000)				000 "ИЦ "Проектор"	
Н. контр.	Иванов			<i>[Signature]</i>	17.01.23
ГИП	Писарев			<i>[Signature]</i>	17.01.23



Российская Федерация  
Республика Коми  
МО ГО "Усинск"



Линия совмещения с листом 80

Линия совмещения с листом 82

Инв. N° подл. Подпись и дата. Инв. N°

05784-П-000.000.000-ППТ-02.ГЧ4

Электроснабжение Южной группы месторождений

Изм.	Кол. Уч.	Лист	N док.	Подпись	Дата
Разраб.		Борисова		<i>Л.Б.</i>	17.01.23
Н. контр.		Иванов		<i>И.И.</i>	17.01.23
ГИП		Лисарев		<i>Л.Л.</i>	17.01.23

Раздел 3. Материалы по обоснованию проекта планировки территории

Стадия	Лист	Листов
	81	

Схема конструктивных и планировочных решений (1:2000)

ООО "ИЦ "Проектор"

Условные обозначения см. лист 1.

Формат А3

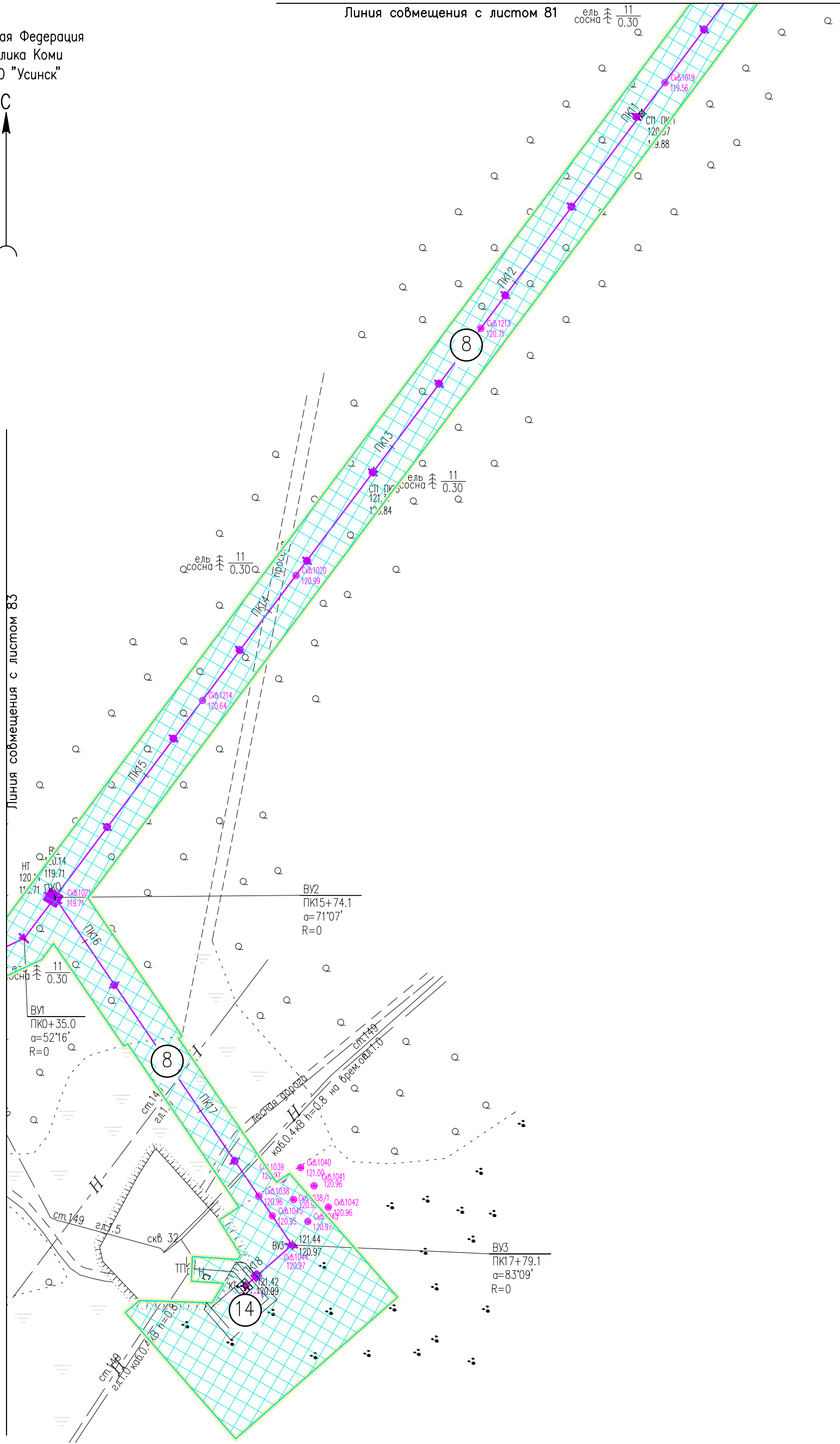
Российская Федерация  
Республика Коми  
МО ГО "Усинск"



Линия совмещения с листом 81

ель  
сосна  $\frac{11}{0.30}$

Линия совмещения с листом 83



Инв. N° подл. Подпись и дата. Инв. N°

Условные обозначения см. лист 1.

Изм.	Кол. Уч.	Лист	N док.	Подпись	Дата
Разраб.	Борисова			<i>Лук</i>	17.01.23
Н. контр.	Иванов			<i>Иванов</i>	17.01.23
ГИП	Писарев			<i>Писарев</i>	17.01.23

05784-П-000.000.000-ППТ-02.ГЧ4

Электроснабжение Южной группы месторождений

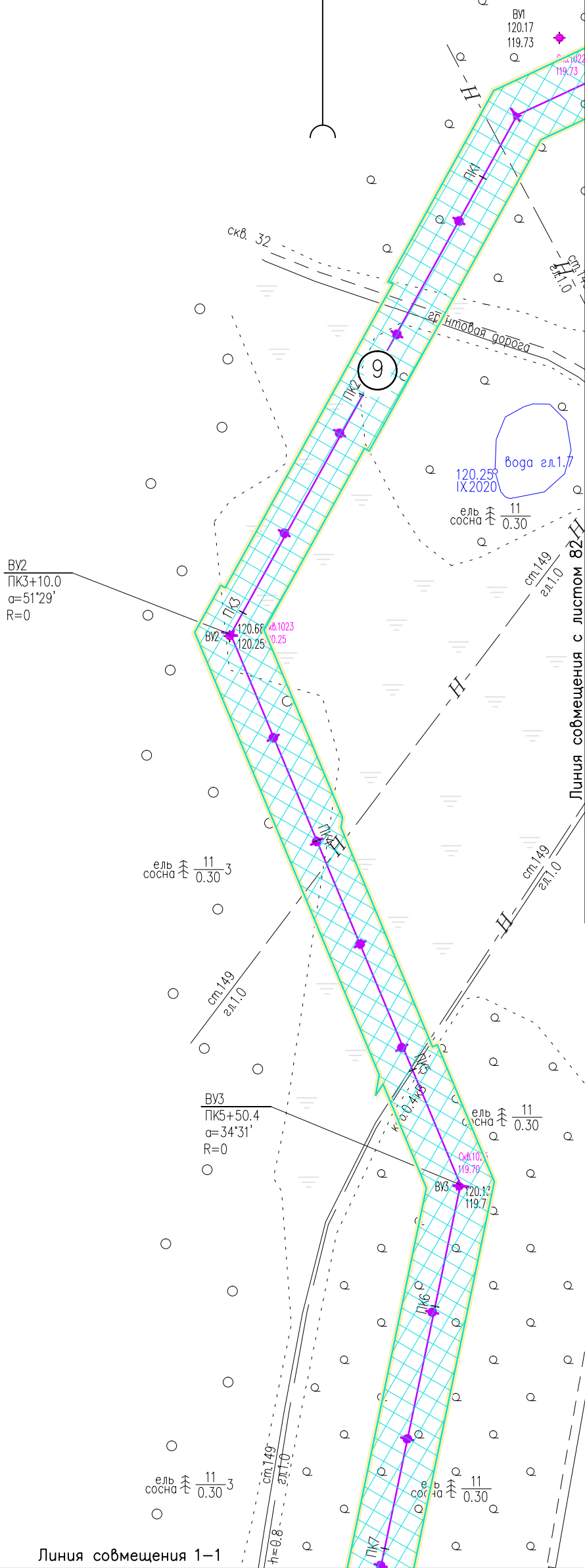
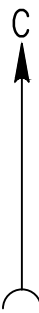
Раздел 3. Материалы по обоснованию  
проекта планировки территории

Стадия	Лист	Листов
	82	

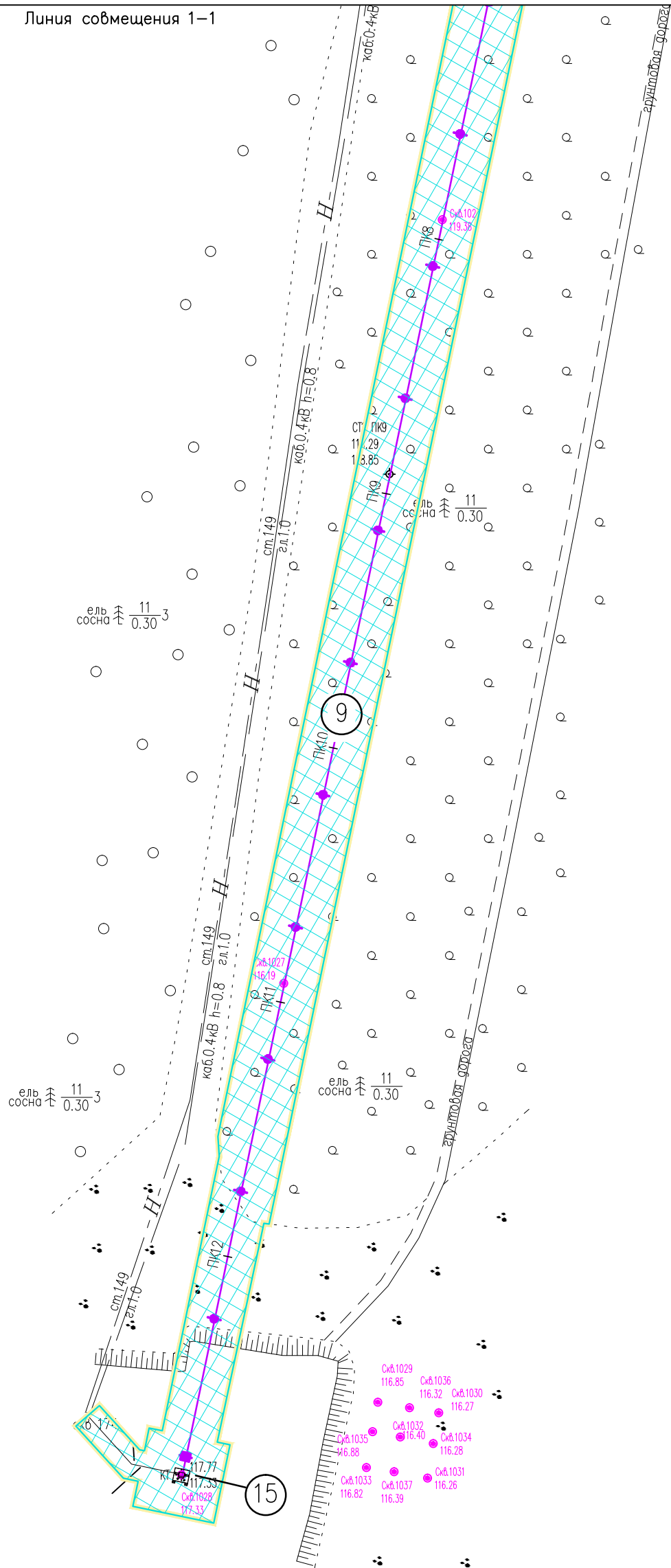
Схема конструктивных и планировочных  
решений (1:2000)

ООО "ИЦ "Проектор"

Формат А3



Линия совмещения 1-1

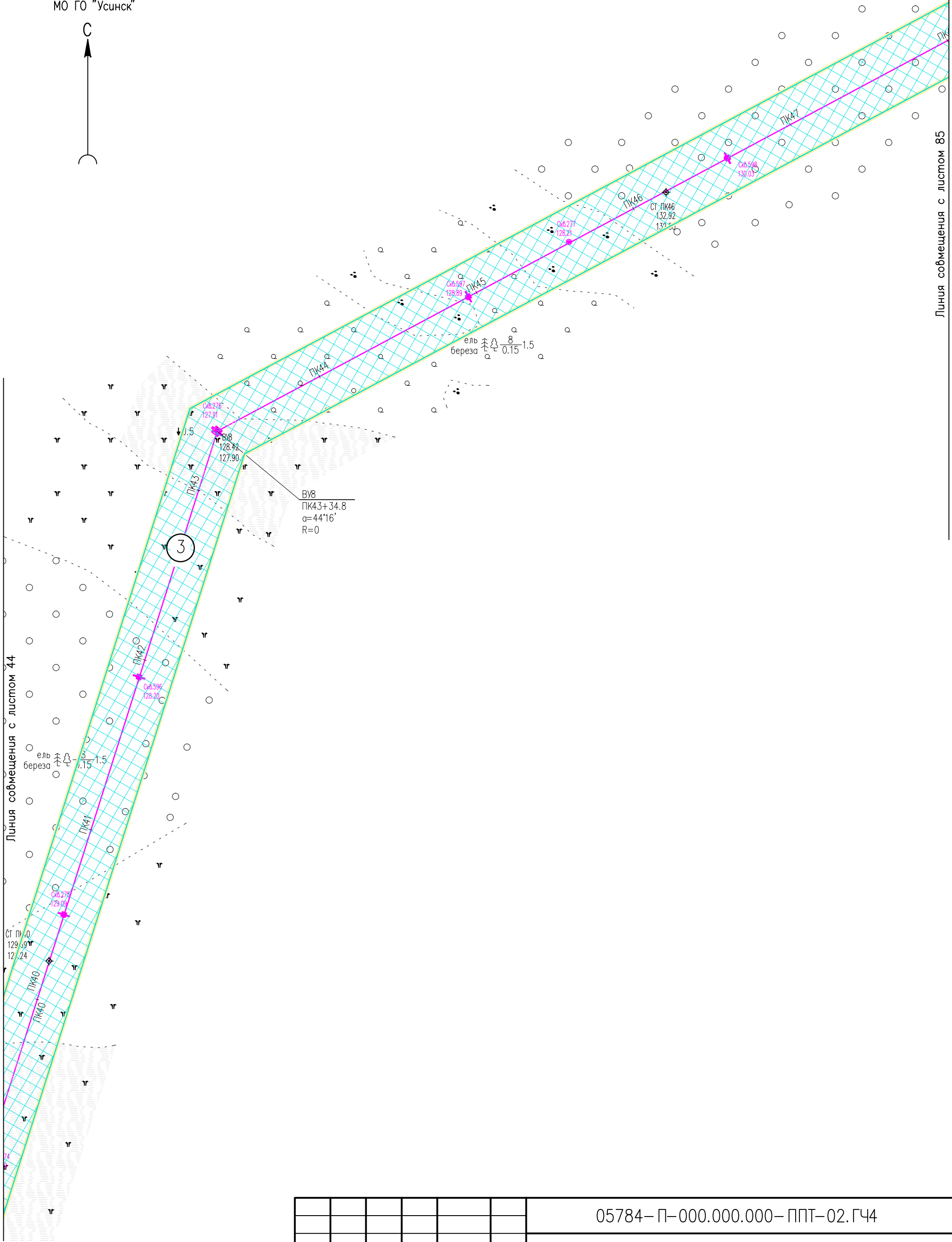


Инв. N° подл. Подпись и дата. Взам. инв. N°

Условные обозначения см. лист 1.

05784-П-000.000.000-ППТ-02.ГЧ4					
Электроснабжение Южной группы месторождений					
Изм.	Кол. Уч.	Лист	N док.	Подпись	Дата
Разраб.	Борисова			<i>Лук</i>	17.01.23
Раздел 3. Материалы по обоснованию проекта планировки территории				Стадия	Лист
					83
Схема конструктивных и планировочных решений (1:2000)				ООО "ИЦ "Проектор"	
N контр	Иванов			<i>Иванов</i>	17.01.23
ГИП	Писарев			<i>Писарев</i>	17.01.23

Российская Федерация  
Республика Коми  
МО ГО "Усинск"



Инв. N° подл. Подпись и дата. Взам. инв. N°

Условные обозначения см. лист 1.

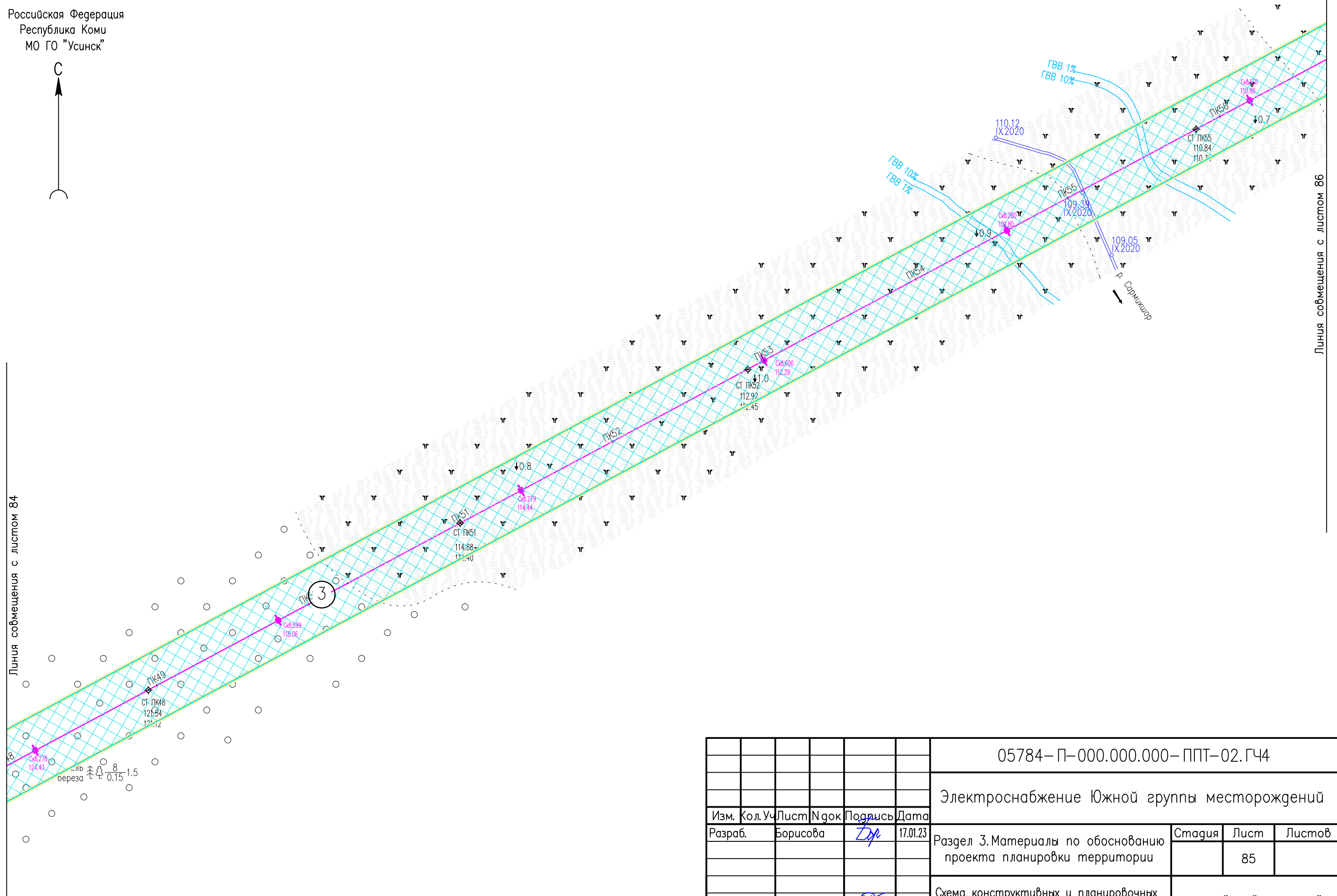
						05784-П-000.000.000-ППТ-02.ГЧ4			
						Электроснабжение Южной группы месторождений			
Изм.	Кол. Уч.	Лист	№ док.	Подпись	Дата	Раздел 3. Материалы по обоснованию проекта планировки территории	Стадия	Лист	Листов
Разраб.		Борисова		<i>Лх</i>	17.01.23			84	
Н. контр.		Иванов		<i>ИИ</i>	17.01.23	Схема конструктивных и планировочных решений (1:2000)	ООО "ИЦ "Проектор"		
ГИП		Писарев		<i>ПП</i>	17.01.23				



Российская Федерация  
Республика Коми  
МО ГО "Усинск"



Линия совмещения с листом 84



Линия совмещения с листом 86

Инв. N° подл. Подпись и дата. Взам. инв. N°

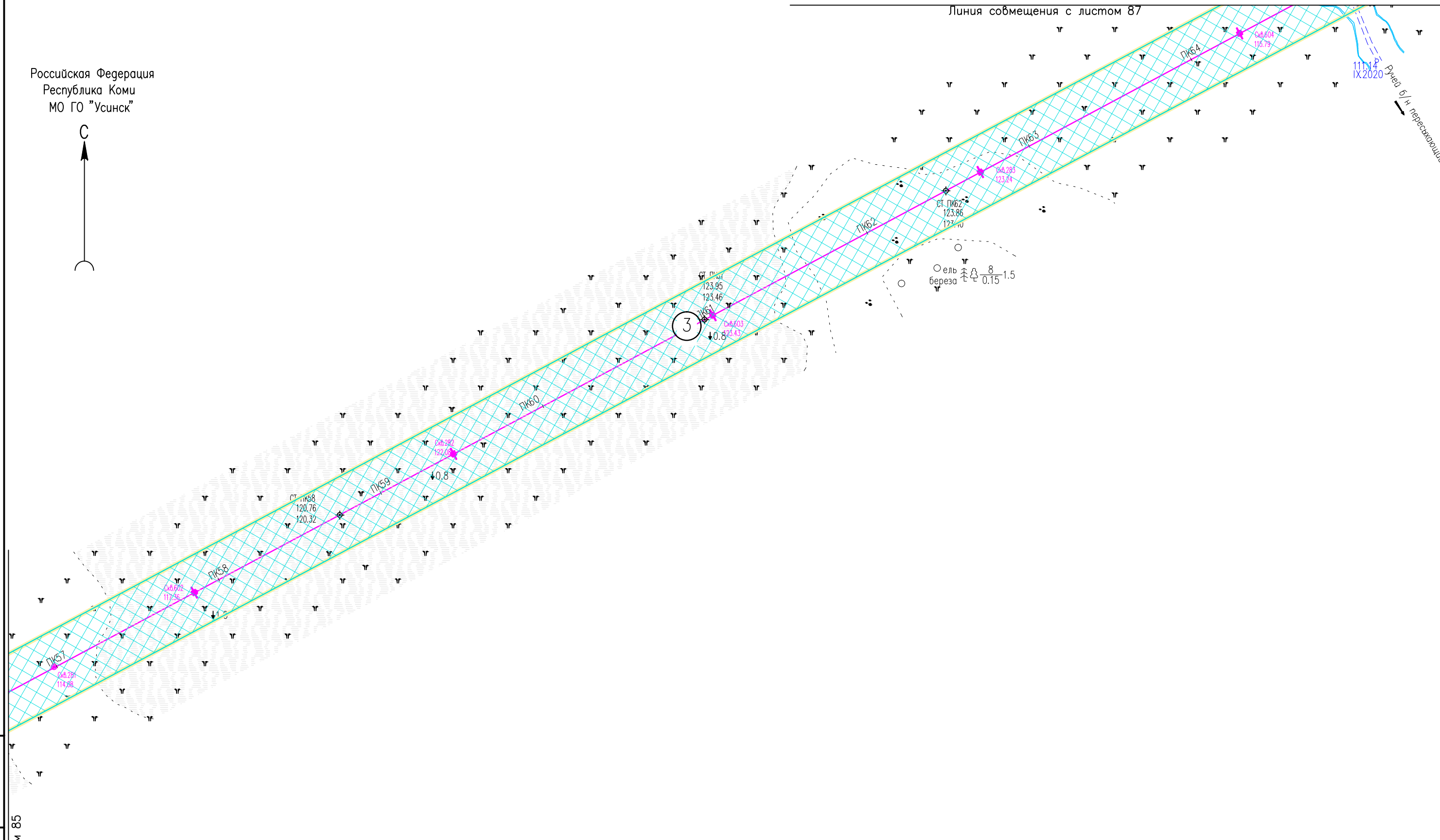
						05784-П-000.000.000-ППТ-02.ГЧ4			
						Электроснабжение Южной группы месторождений			
Изм.	Кол. Уч.	Лист	№ док.	Подпись	Дата	Раздел 3. Материалы по обоснованию проекта планировки территории	Стадия	Лист	Листов
Разраб.			Борисова	<i>[Signature]</i>	17.01.23			85	
						Схема конструктивных и планировочных решений (1:2000)	000 "ИЦ "Проектор"		
Н. контр.			Иванов	<i>[Signature]</i>	17.01.23				
ГИП			Писарев	<i>[Signature]</i>	17.01.23				

Условные обозначения см. лист 1.

Российская Федерация  
Республика Коми  
МО ГО "Усинск"



Линия совмещения с листом 87



Инв. N° подл. Подпись и дата. Взам. инв. N°

Линия совмещения с листом 85

Условные обозначения см. лист 1.

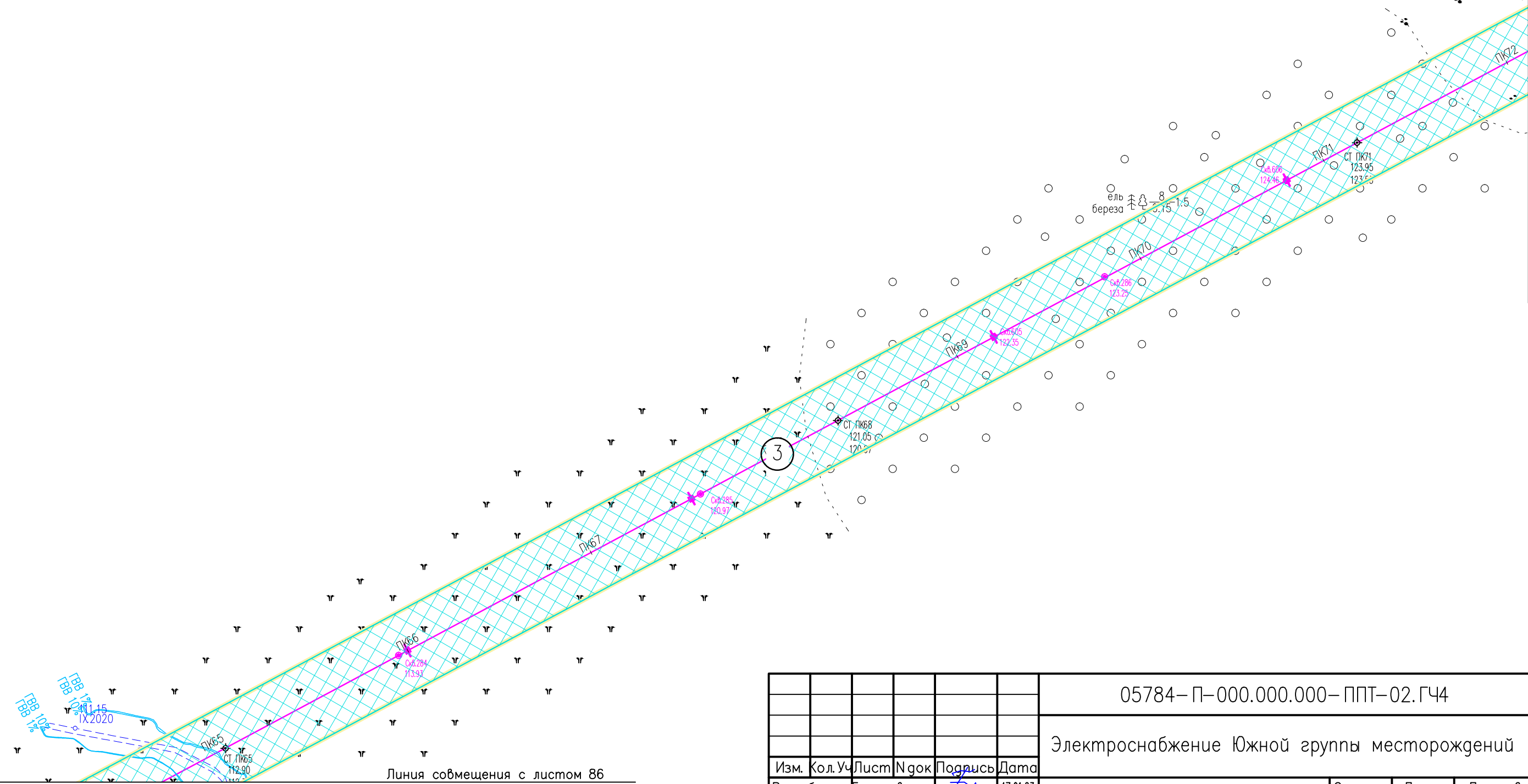
						05784-П-000.000.000-ППТ-02.ГЧ4			
						Электроснабжение Южной группы месторождений			
Изм.	Кол.Уч	Лист	№док	Подпись	Дата	Раздел 3.Материалы по обоснованию проекта планировки территории	Стадия	Лист	Листов
Разраб.		Борисова		<i>Борисова</i>	17.01.23			86	
Н.контр		Иванов		<i>Иванов</i>	17.01.23	Схема конструктивных и планировочных решений (1:2000)	ООО "ИЦ "Проектор"		
ГИП		Лисарев		<i>Лисарев</i>	17.01.23				

Формат А3

Российская Федерация  
Республика Коми  
МО ГО "Усинск"



Линия совмещения с листом 88



Инв. N° подл. Подпись и дата. Взам. инв. N°

05784-П-000.000.000-ППТ-02.ГЧ4							
Электроснабжение Южной группы месторождений							
Изм.	Кол. Уч.	Лист	№ док.	Подпись	Дата		
Разраб.		Борисова		<i>[Signature]</i>	17.01.23		
Раздел 3. Материалы по обоснованию проекта планировки территории					Стация	Лист	Листов
						87	
Схема конструктивных и планировочных решений (1:2000)					ООО "ИЦ "Проектор"		
Н. контр.		Иванов		<i>[Signature]</i>	17.01.23		
ГИП		Лисарев		<i>[Signature]</i>	17.01.23		

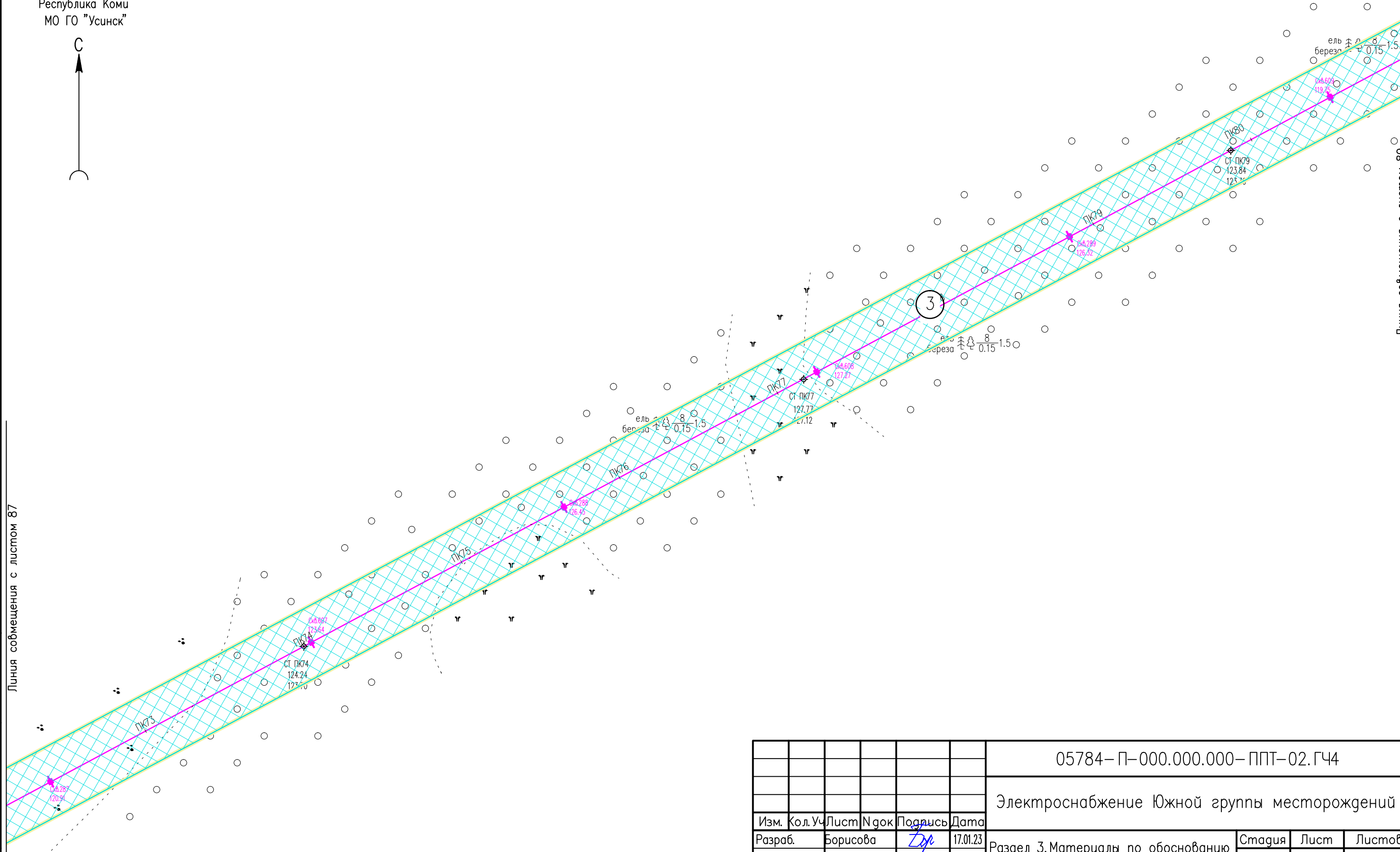
Условные обозначения см. лист 1.

Российская Федерация  
Республика Коми  
МО ГО "Усинск"



Линия соймещения с листом 87

Линия соймещения с листом 89



Инв. N° подл. Подпись и дата. Взам. инв. N°

Условные обозначения см. лист 1.

						05784-П-000.000.000-ППТ-02.ГЧ4			
						Электроснабжение Южной группы месторождений			
Изм.	Кол. Уч.	Лист	№ док.	Подпись	Дата	Раздел 3. Материалы по обоснованию проекта планировки территории	Статья	Лист	Листов
Разраб.				Борисова	17.01.23			88	
Н. контр.				Иванов	17.01.23	Схема конструктивных и планировочных решений (1:2000)	000 "ИЦ "Проектор"		
ГИП				Лисарев	17.01.23				

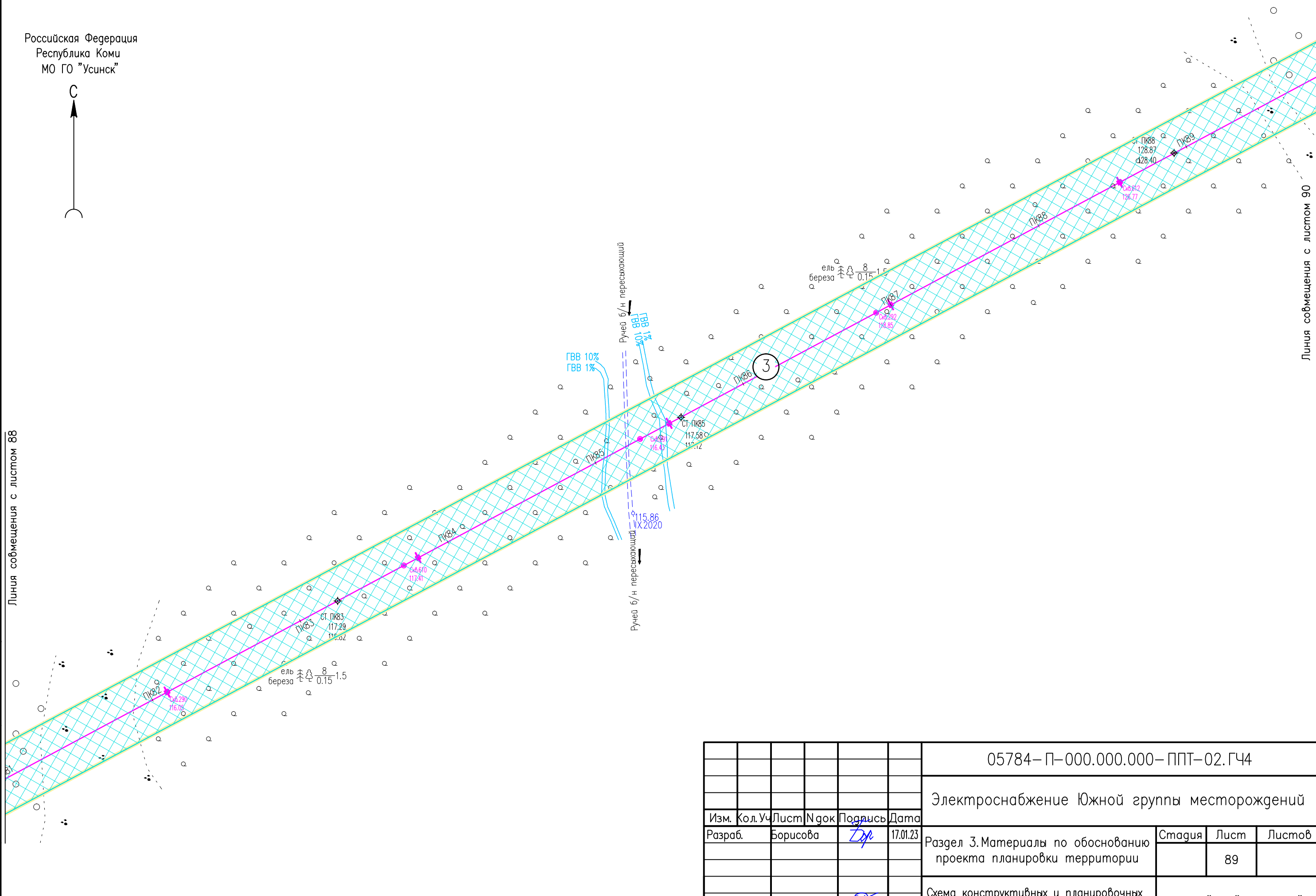


Российская Федерация  
Республика Коми  
МО ГО "Усинск"



Линия соьмещения с листом 88

Линия соьмещения с листом 90



Инв. N° подл. Подпись и дата. Взам. инв. N°

Условные обозначения см. лист 1.

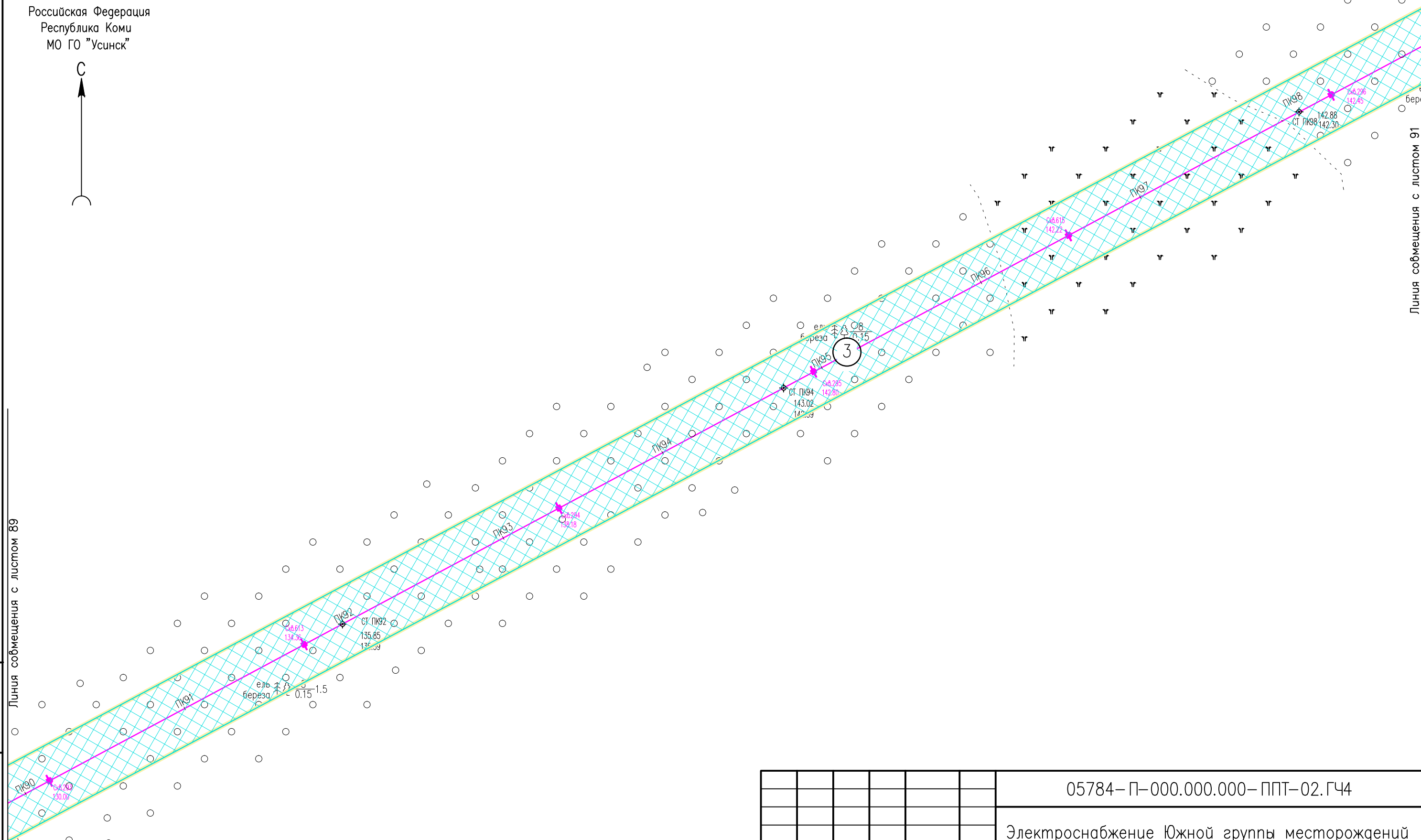
						05784-П-000.000.000-ППТ-02.ГЧ4			
						Электроснабжение Южной группы месторождений			
Изм.	Кол. Уч.	Лист	№ док.	Подпись	Дата	Раздел 3. Материалы по обоснованию проекта планировки территории	Стадия	Лист	Листов
Разраб.		Борисова		<i>Борисова</i>	17.01.23			89	
Н. контр.		Иванов		<i>Иванов</i>	17.01.23	Схема конструктивных и планировочных решений (1:2000)	ООО "ИЦ "Проектор"		
ГИП		Лисарев		<i>Лисарев</i>	17.01.23				

Российская Федерация  
Республика Коми  
МО ГО "Усинск"



Линия собмещения с листом 89

Линия собмещения с листом 91



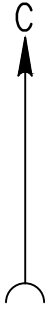
Инв. N° подл. Подпись и дата

Взам. инв. N°

Условные обозначения см. лист 1.

						05784-П-000.000.000-ППТ-02.ГЧ4			
						Электроснабжение Южной группы месторождений			
Изм.	Кол. Уч.	Лист	№ док	Подпись	Дата	Раздел 3. Материалы по обоснованию проекта планировки территории	Стадия	Лист	Листов
Разраб.		Борисова		<i>Лх</i>	17.01.23			90	
Н. контр		Иванов		<i>ИИ</i>	17.01.23	Схема конструктивных и планировочных решений (1:2000)	000 "ИЦ "Проектор"		
ГИП		Писарев		<i>ПП</i>	17.01.23				

Формат А3



Линия совмещения с листом 90

ель 8  
береза 0.15-1.5

ПК100

Скв.216  
142.66

ПК101

СТ ПК101  
142.37  
141.00

Скв.217  
140.47

ПК102

ель 8  
береза 0.15-1.5

ПК103

Скв.217  
136.19

ПК104

СТ ПК103  
134.10  
132.67

ПК105

Скв.298  
131.27

ПК106

Скв.299  
128.51

ПК107

СТ ПК106  
128.22

ель 8  
береза 0.15-1.5

ГВВ 1%

ГВВ 10%

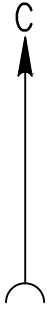
Ручей б/н переэквальный

Линия совмещения с листом 92

Инв. N° подл. Подпись и дата. Взам. инв. N°

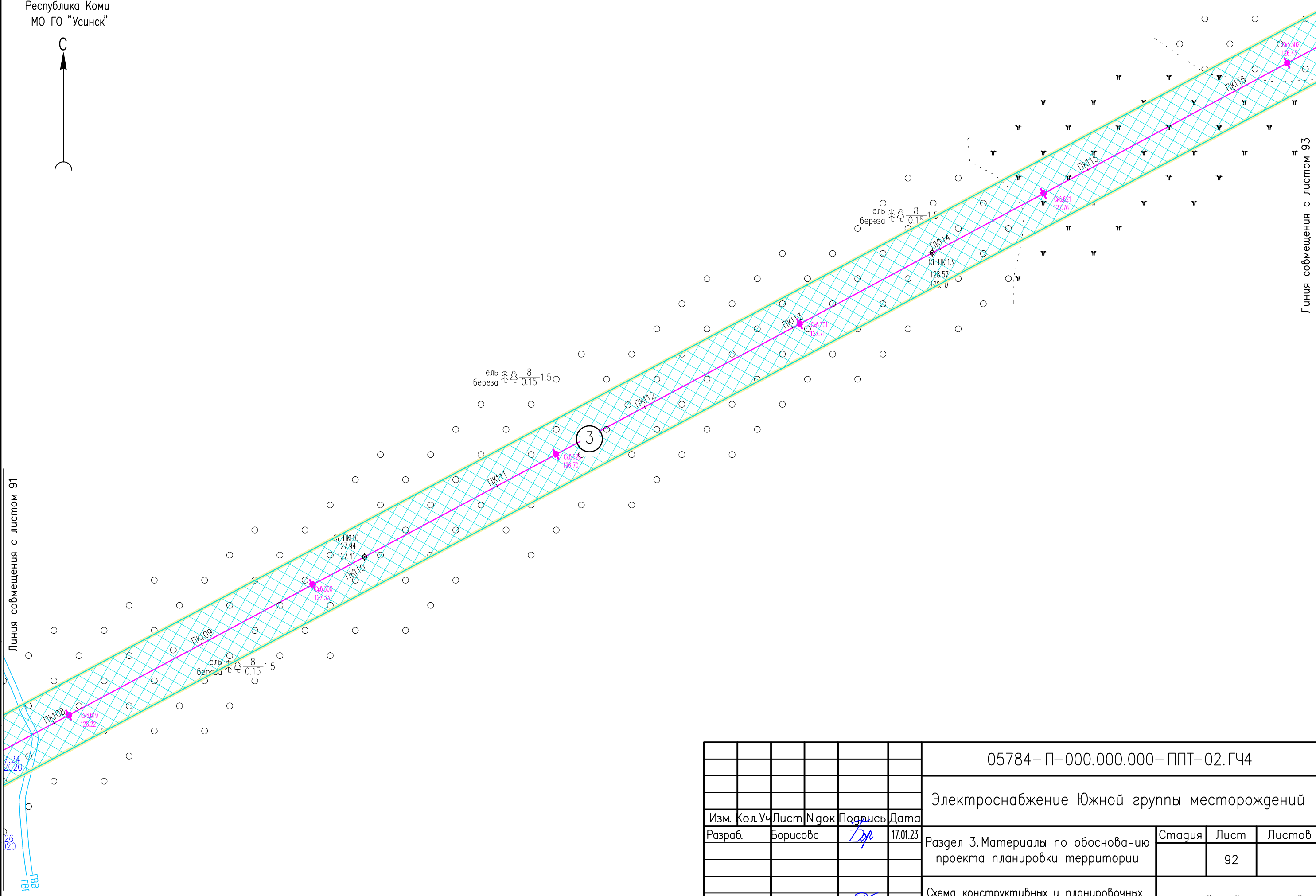
Условные обозначения см. лист 1.

						05784-П-000.000.000-ППТ-02.ГЧ4			
						Электроснабжение Южной группы месторождений			
Изм.	Кол.Уч	Лист	№ док	Подпись	Дата	Раздел 3. Материалы по обоснованию проекта планировки территории	Стадия	Лист	Листов
Разраб.		Борисова		<i>Борисова</i>	17.01.23			91	
Н. контр		Иванов		<i>Иванов</i>	17.01.23	Схема конструктивных и планировочных решений (1:2000)	ООО "ИЦ "Проектор"		
ГИП		Лисарев		<i>Лисарев</i>	17.01.23				



Линия со смещением с листом 91

Линия со смещением с листом 93



Инв. N° подл. Подпись и дата. Взам. инв. N°

Условные обозначения см. лист 1.

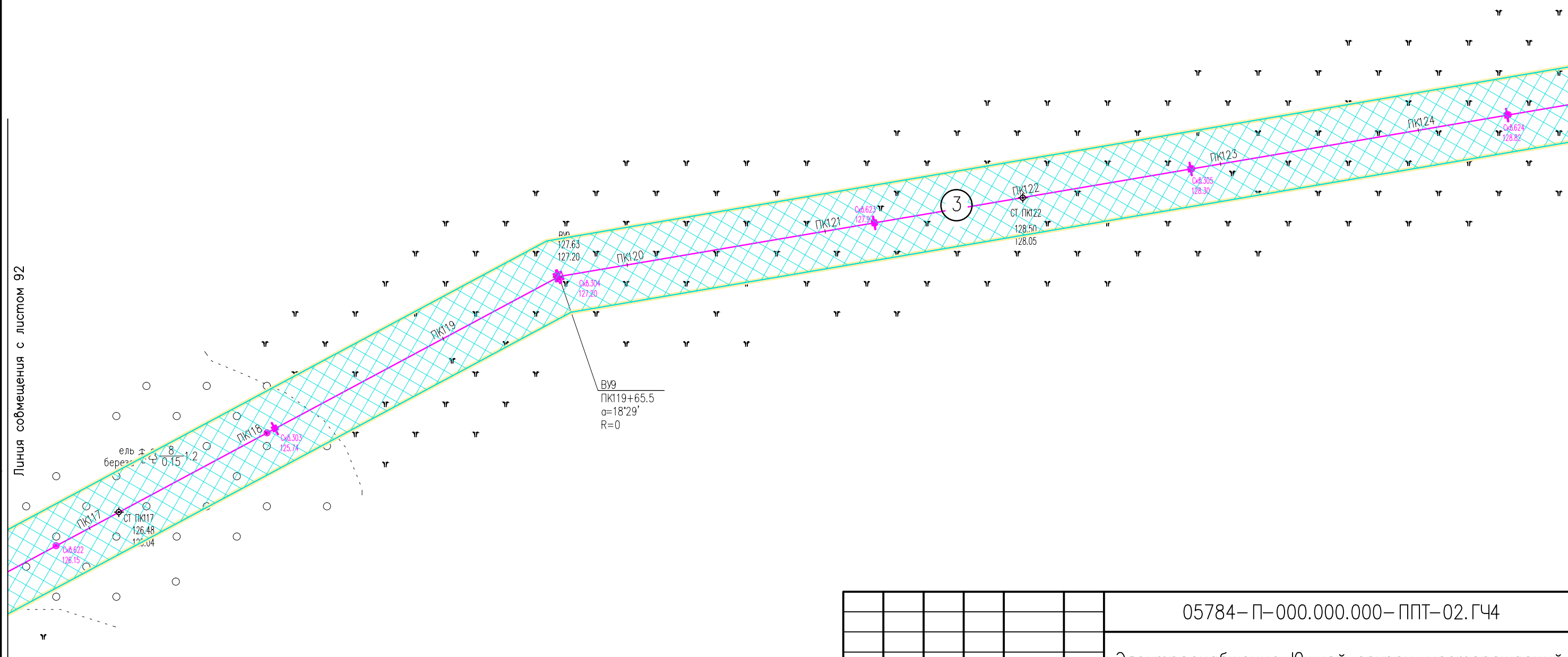
						05784-П-000.000.000-ППТ-02.ГЧ4			
						Электроснабжение Южной группы месторождений			
Изм.	Кол.Уч	Лист	№ док	Подпись	Дата	Раздел 3. Материалы по обоснованию проекта планировки территории	Стадия	Лист	Листов
Разраб.		Борисова		<i>Борисова</i>	17.01.23			92	
Н. контр		Иванов		<i>Иванов</i>	17.01.23	Схема конструктивных и планировочных решений (1:2000)	000 "ИЦ "Проектор"		
ГИП		Лисарев		<i>Лисарев</i>	17.01.23				





Линия совмещения с листом 92

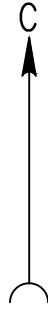
Линия совмещения с листом 94



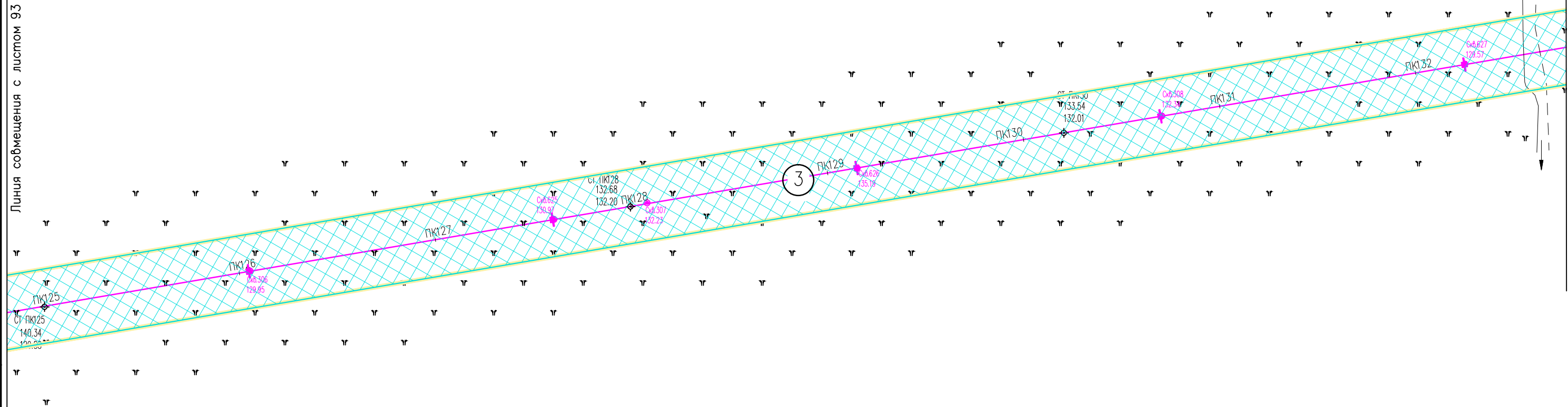
Инв. N° подл. Подпись и дата. Взам. инв. N°

Условные обозначения см. лист 1.

						05784-П-000.000.000-ППТ-02.ГЧ4			
						Электроснабжение Южной группы месторождений			
Изм.	Кол. Уч.	Лист	№ док.	Подпись	Дата	Раздел 3. Материалы по обоснованию проекта планировки территории	Стадия	Лист	Листов
Разраб.		Борисова		<i>Борисова</i>	17.01.23			93	
Н. контр.		Иванов		<i>Иванов</i>	17.01.23	Схема конструктивных и планировочных решений (1:2000)	ООО "ИЦ "Проектор"		
ГИП		Лисарев		<i>Лисарев</i>	17.01.23				



Линия съёмки с листом 93

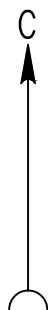


Линия съёмки с листом 95

Инв. N° подл. Подпись и дата. Взам. инв. N°

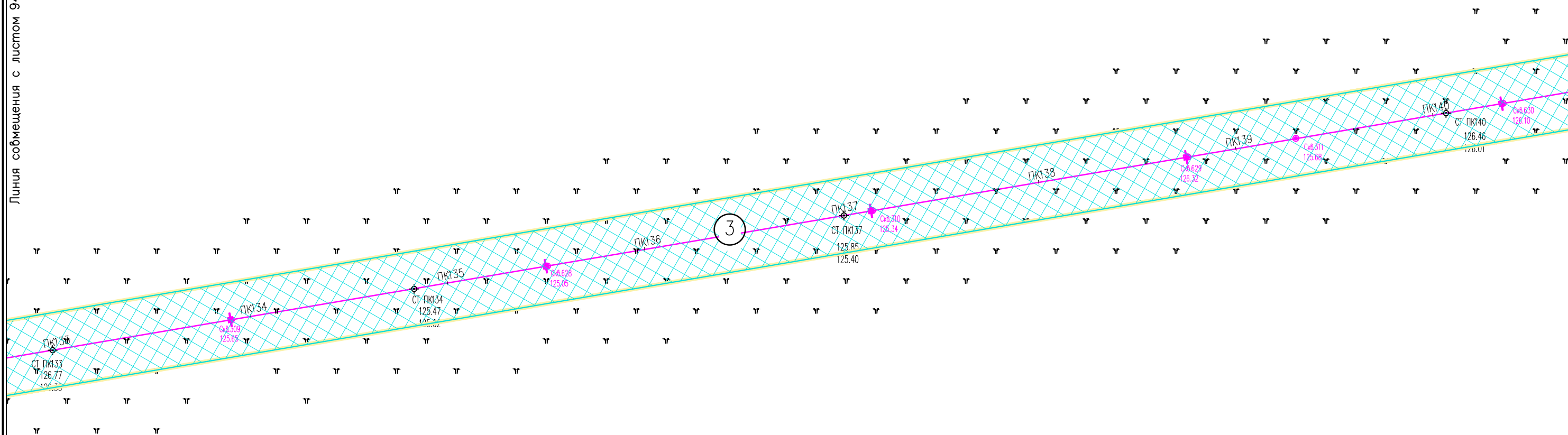
						05784-П-000.000.000-ППТ-02.ГЧ4			
						Электроснабжение Южной группы месторождений			
Изм.	Кол. Уч.	Лист	№ док.	Подпись	Дата	Раздел 3. Материалы по обоснованию проекта планировки территории	Стадия	Лист	Листов
Разраб.		Борисова		<i>Борисова</i>	17.01.23			94	
Н. контр.		Иванов		<i>Иванов</i>	17.01.23	Схема конструктивных и планировочных решений (1:2000)	ООО "ИЦ "Проектор"		
ГИП		Лисарев		<i>Лисарев</i>	17.01.23				

Условные обозначения см. лист 1.



Линия сообщения с листом 94

Линия сообщения с листом 96

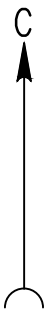


Инв. N° подл. Подпись и дата. Взам. инв. N°

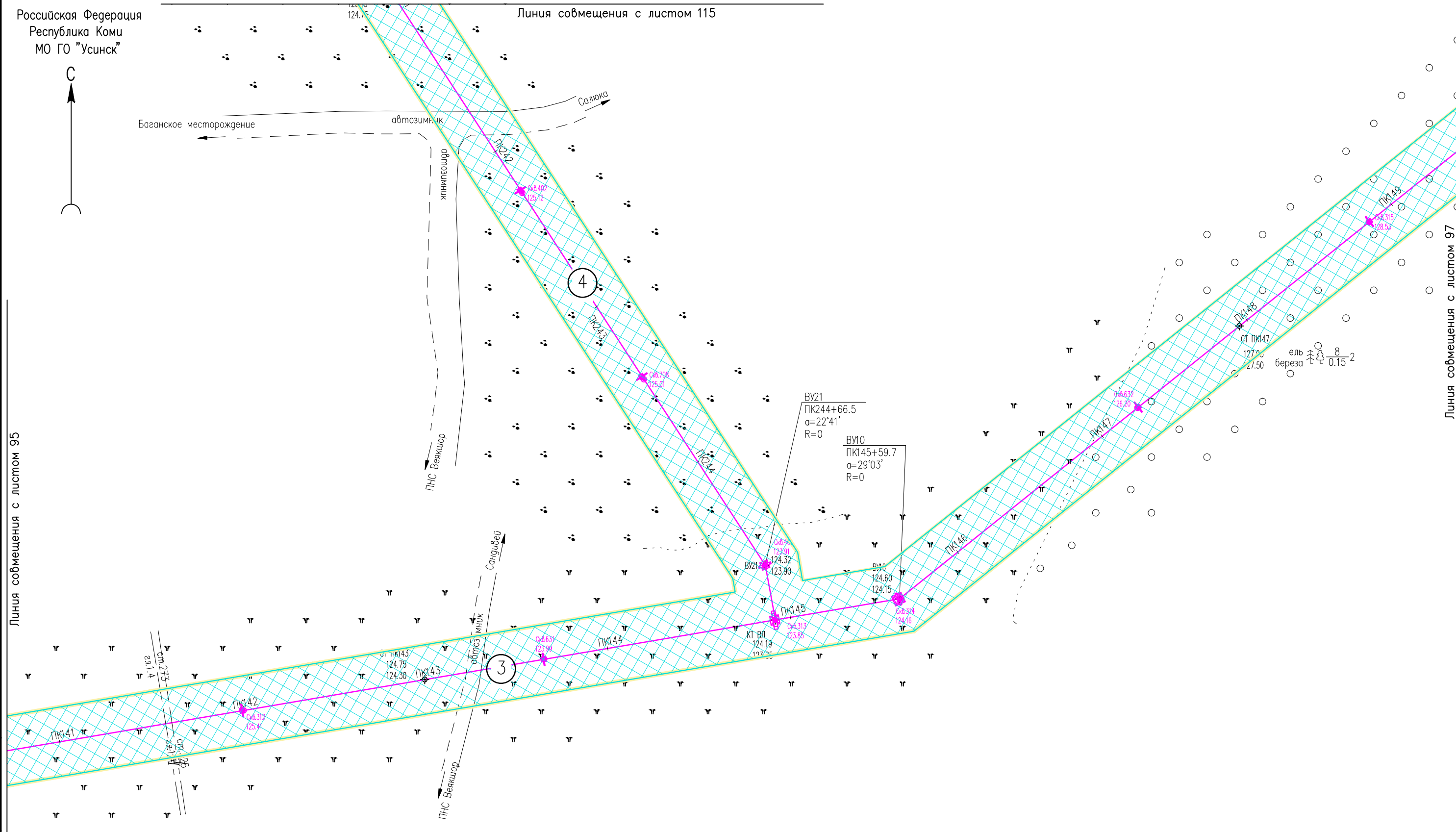
Условные обозначения см. лист 1.

05784-П-000.000.000-ППТ-02.ГЧ4					
Электроснабжение Южной группы месторождений					
Изм.	Кол. Уч.	Лист	№ док	Подпись	Дата
Разраб.		Борисова		<i>Лх</i>	17.01.23
Раздел 3. Материалы по обоснованию проекта планировки территории				Стадия	Лист
					95
Н. контр				Иванов	17.01.23
ГИП				Писарев	17.01.23
Схема конструктивных и планировочных решений (1:2000)				ООО "ИЦ "Проектор"	

Российская Федерация  
Республика Коми  
МО ГО "Усинск"



Линия совмещения с листом 115



Линия совмещения с листом 95

Линия совмещения с листом 97

Инв. N° подл. Подпись и дата. Взам. инв. N°

Условные обозначения см. лист 1.

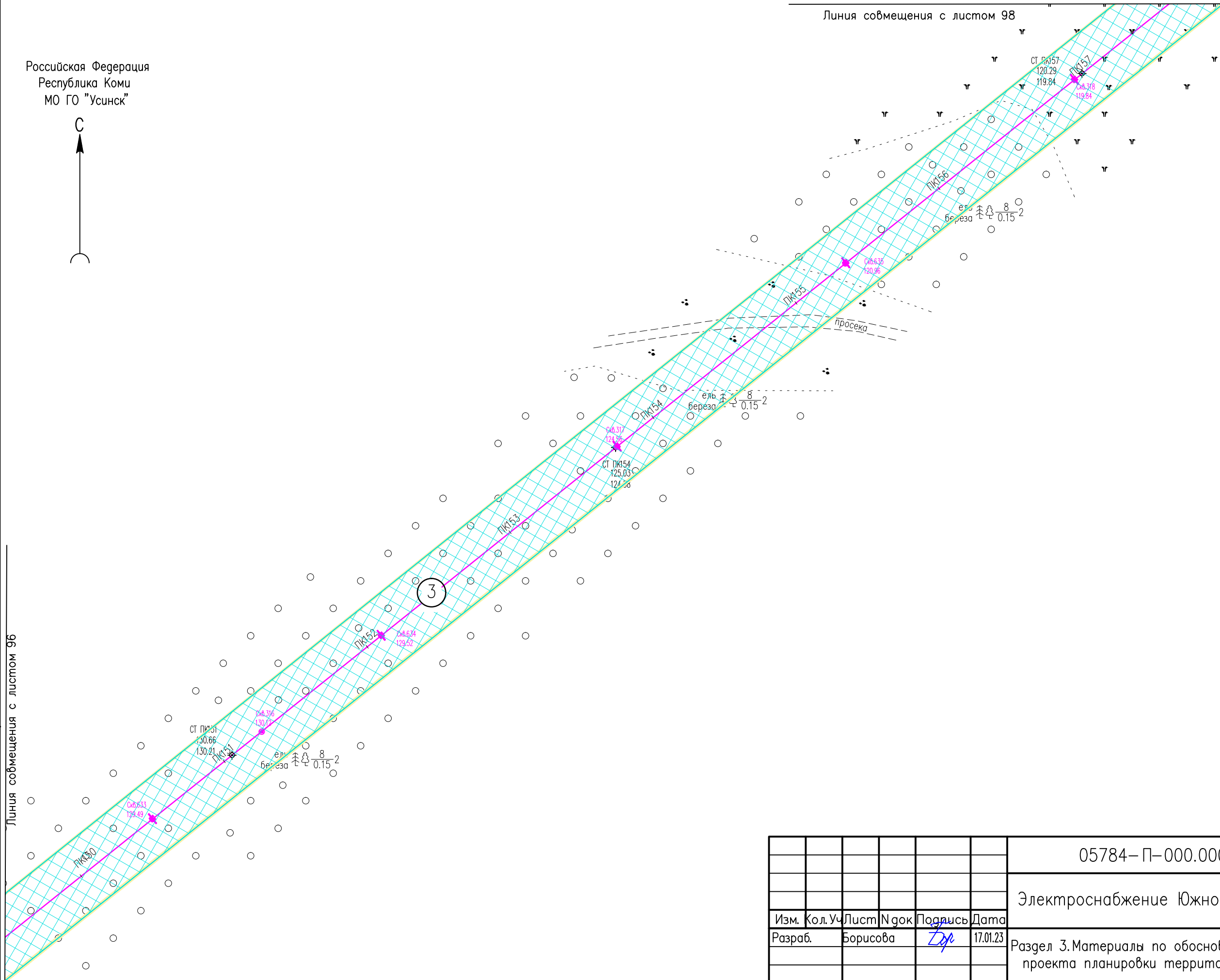
05784-П-000.000.000-ППТ-02.ГЧ4					
Электроснабжение Южной группы месторождений					
Изм.	Кол.Уч	Лист	№ док	Подпись	Дата
Разраб.		Борисова		<i>Борисова</i>	17.01.23
Раздел 3. Материалы по обоснованию проекта планировки территории					
			Стадия	Лист	Листов
				96	
Схема конструктивных и планировочных решений (1:2000)					
			ООО "ИЦ "Проектор"		
Н. контр		Иванов		<i>Иванов</i>	17.01.23
ГИП		Лисарев		<i>Лисарев</i>	17.01.23



Российская Федерация  
Республика Коми  
МО ГО "Усинск"



Линия совмещения с листом 98



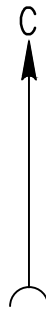
Линия совмещения с листом 96

Инв. № подл. Подпись и дата. Взам. инв. №

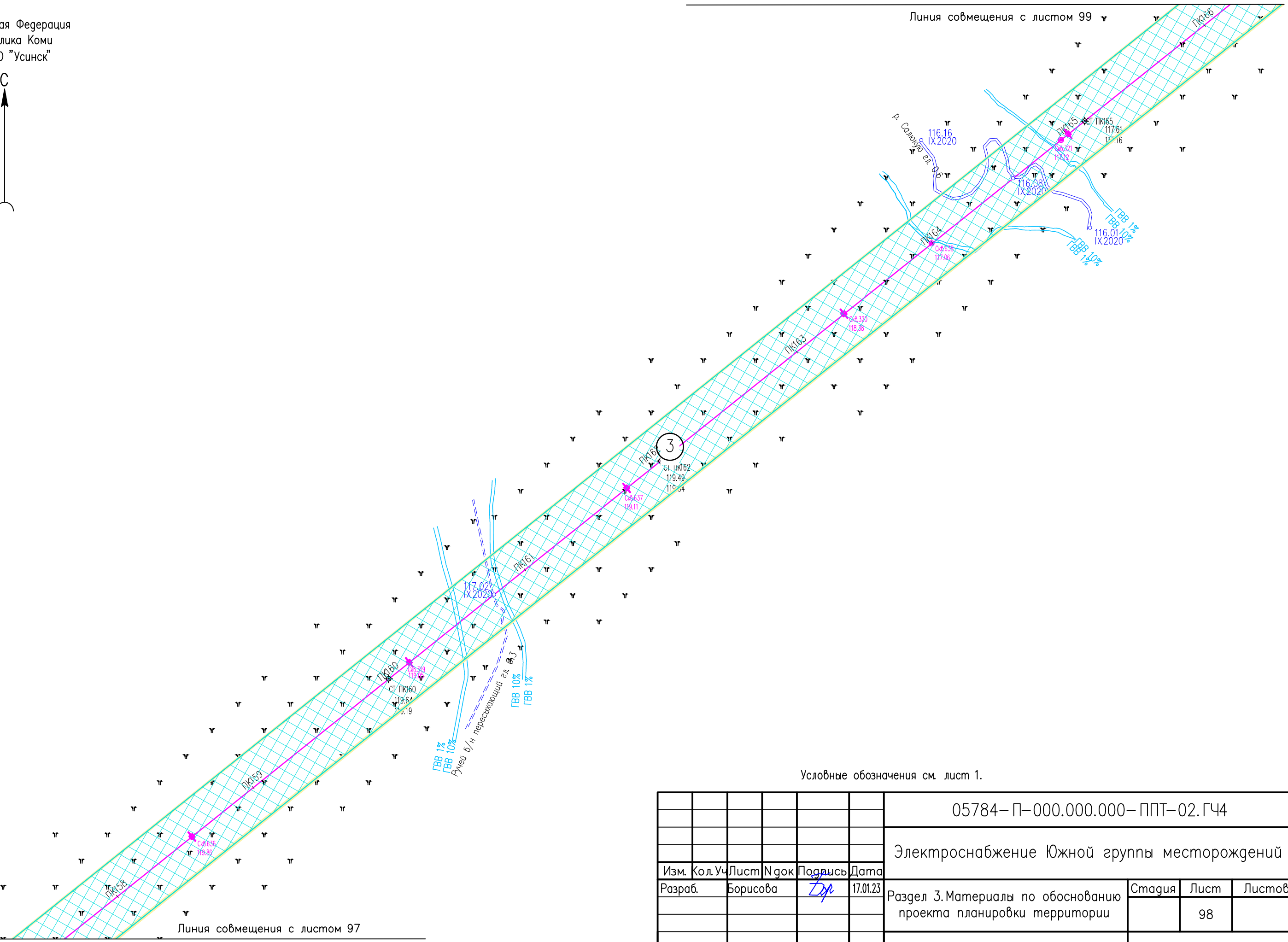
Условные обозначения см. лист 1.

						05784-П-000.000.000-ППТ-02.ГЧ4			
						Электроснабжение Южной группы месторождений			
Изм.	Кол. Уч.	Лист	№ док.	Подпись	Дата	Раздел 3. Материалы по обоснованию проекта планировки территории	Стадия	Лист	Листов
Разраб.		Борисова		<i>[Signature]</i>	17.01.23			97	
Н. контр.		Иванов		<i>[Signature]</i>	17.01.23	Схема конструктивных и планировочных решений (1:2000)	ООО "ИЦ "Проектор"		
ГИП		Писарев		<i>[Signature]</i>	17.01.23				

Российская Федерация  
Республика Коми  
МО ГО "Усинск"



Линия совмещения с листом 99



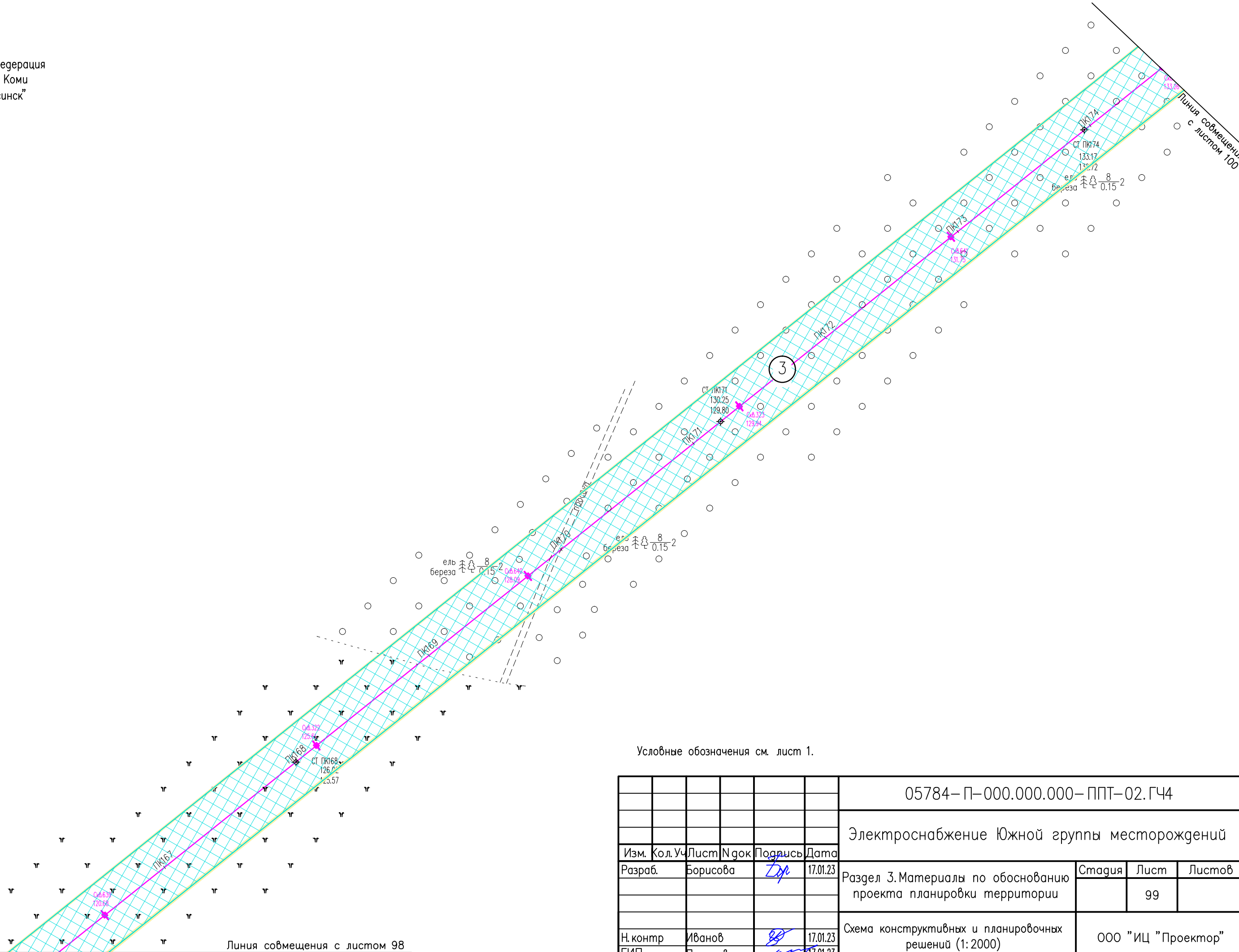
Линия совмещения с листом 97

Условные обозначения см. лист 1.

Инв. N° подл. Подпись и дата. Взам. инв. N°

						05784-П-000.000.000-ППТ-02.ГЧ4			
						Электроснабжение Южной группы месторождений			
Изм.	Кол. Уч.	Лист	№ док	Подпись	Дата	Раздел 3. Материалы по обоснованию проекта планировки территории	Стадия	Лист	Листов
Разраб.		Борисова		<i>Лх</i>	17.01.23			98	
Н. контр		Иванов		<i>ИИ</i>	17.01.23	Схема конструктивных и планировочных решений (1:2000)	000 "ИЦ "Проектор"		
ГИП		Лисарев		<i>ЛЛ</i>	17.01.23				

Российская Федерация  
Республика Коми  
МО ГО "Усинск"



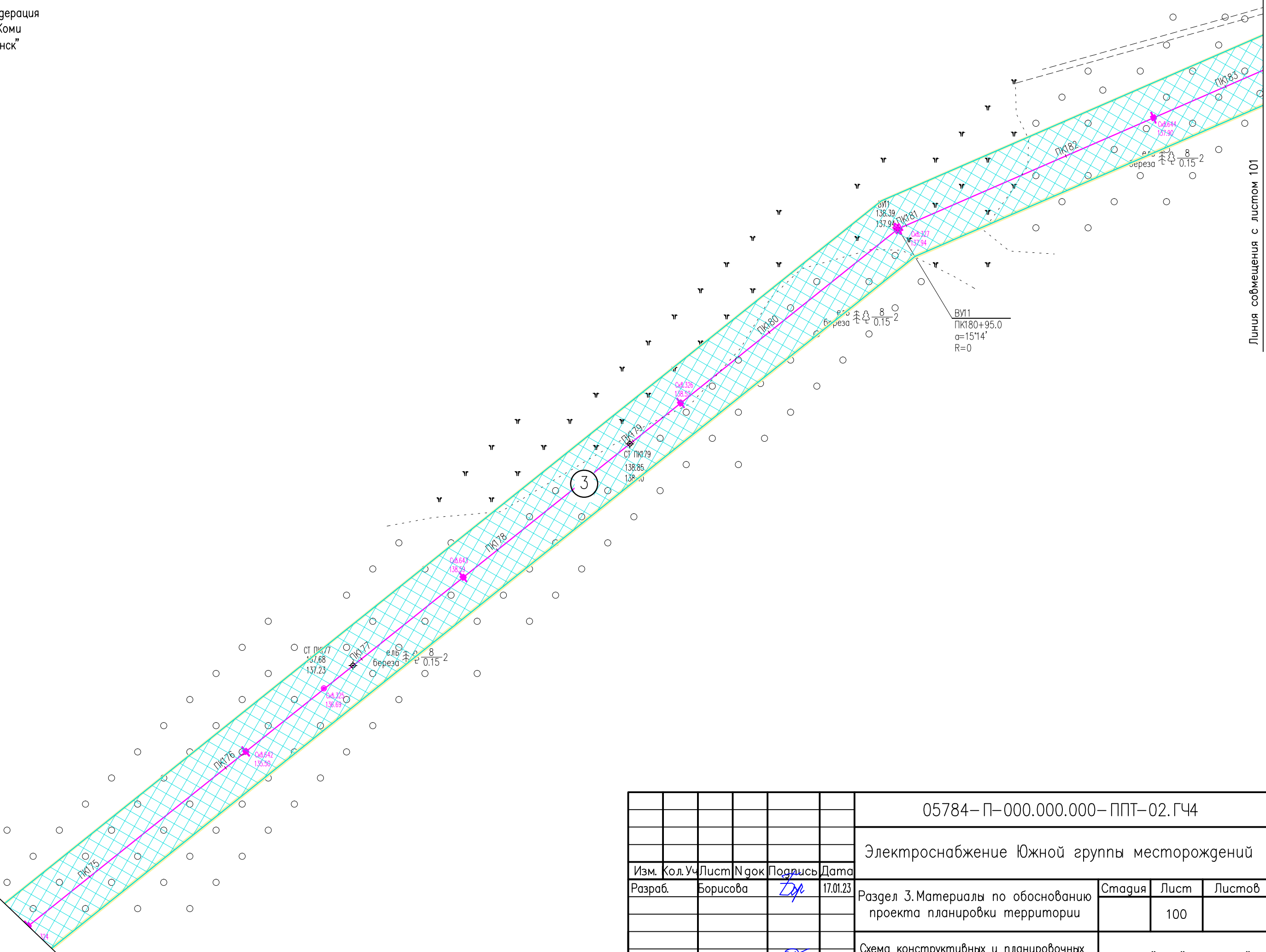
Условные обозначения см. лист 1.

Инв. N° подл. Подпись и дата. Взам. инв. N°

						05784-П-000.000.000-ППТ-02.ГЧ4			
						Электроснабжение Южной группы месторождений			
Изм.	Кол. Уч.	Лист	№ док.	Подпись	Дата	Раздел 3. Материалы по обоснованию проекта планировки территории	Стадия	Лист	Листов
Разраб.		Борисова		<i>Лх</i>	17.01.23			99	
Н. контр.		Иванов		<i>ИИ</i>	17.01.23	Схема конструктивных и планировочных решений (1:2000)	000 "ИЦ "Проектор"		
ГИП		Писарев		<i>ПП</i>	17.01.23				

Линия совмещения с листом 98

Российская Федерация  
Республика Коми  
МО ГО "Усинск"



Линия совмещения с листом 101

Линия совмещения с листом 99

Инв. N\* подл. Подпись и дата. Взам. инв. N

Условные обозначения см. лист 1.

						05784-П-000.000.000-ППТ-02.ГЧ4			
						Электроснабжение Южной группы месторождений			
Изм.	Кол. Уч.	Лист	№ док	Подпись	Дата	Раздел 3. Материалы по обоснованию проекта планировки территории	Стадия	Лист	Листов
Разраб.				Борисова	17.01.23			100	
Н. контр				Иванов	17.01.23	Схема конструктивных и планировочных решений (1:2000)	000 "ИЦ "Проектор"		
ГИП				Писарев	17.01.23				

Формат А3

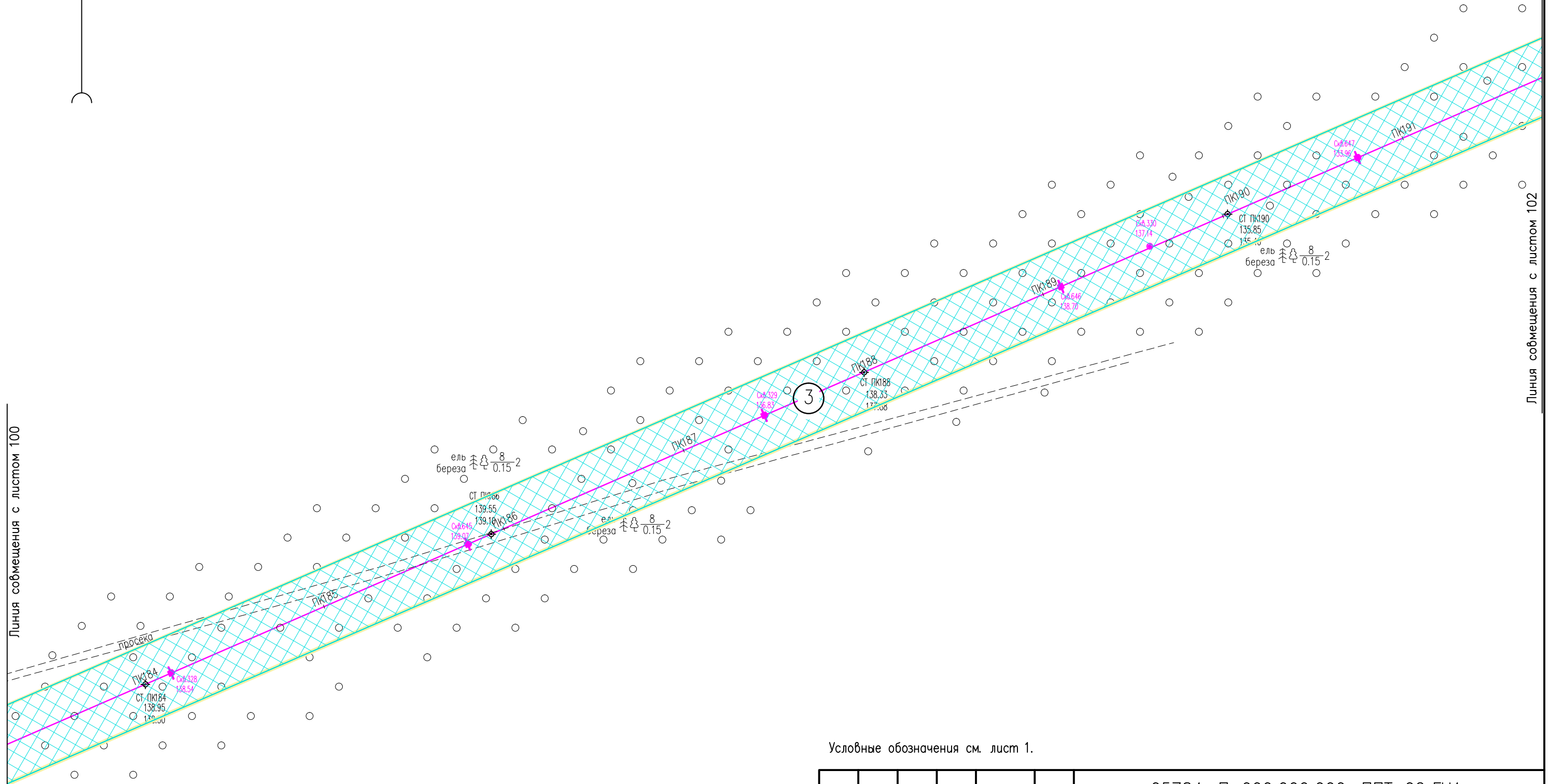


Российская Федерация  
Республика Коми  
МО ГО "Усинск"



Линия со смещением с листом 100

Линия со смещения с листом 102



Условные обозначения см. лист 1.

Инв. N° подл. Подпись и дата. Взам. инв. N°

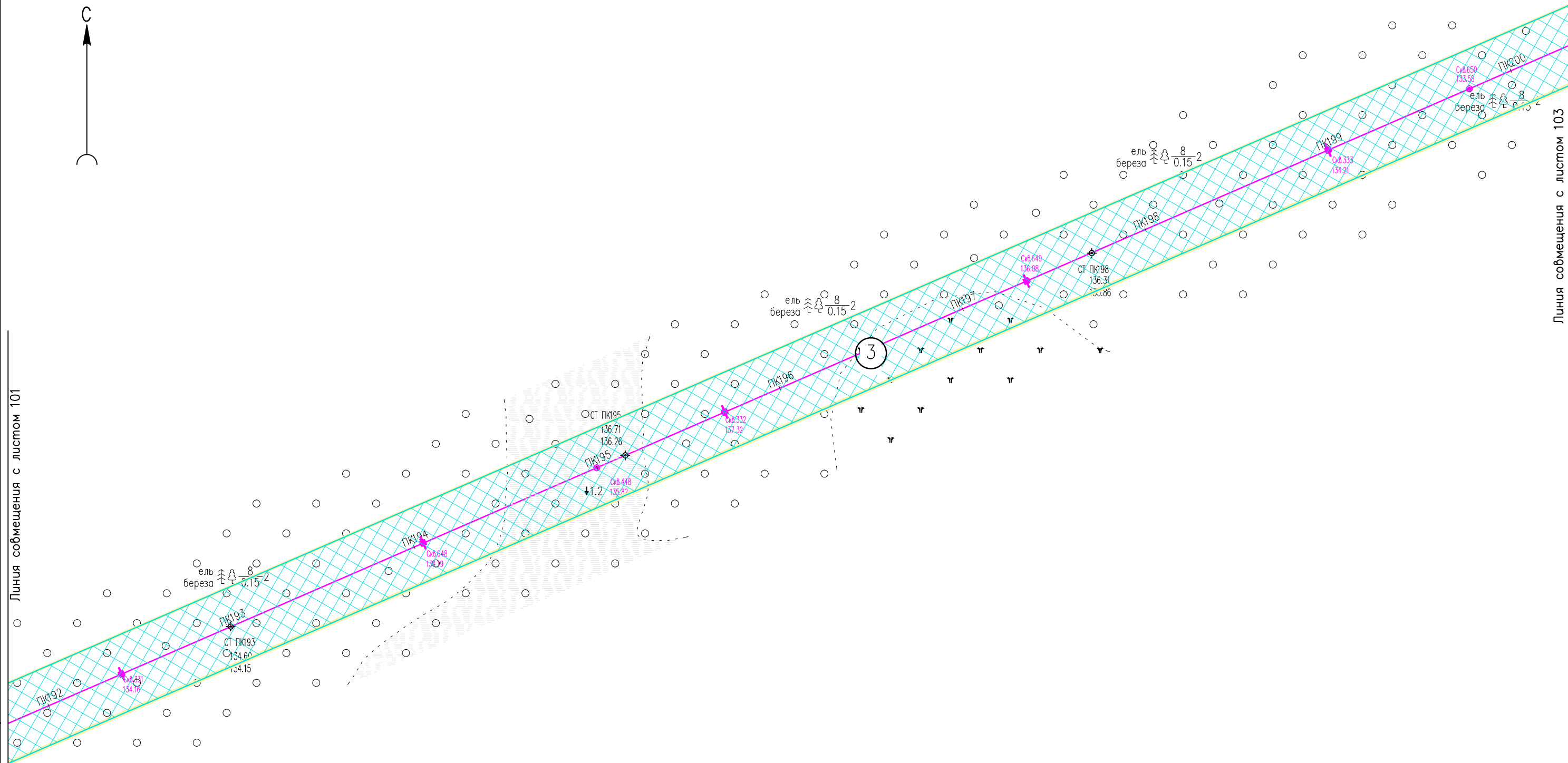
						05784-П-000.000.000-ППТ-02.ГЧ4			
						Электроснабжение Южной группы месторождений			
Изм.	Кол. Уч.	Лист	N док	Подпись	Дата	Раздел 3. Материалы по обоснованию проекта планировки территории	Стадия	Лист	Листов
Разраб.				Борисова	17.01.23			101	
Н. контр				Иванов	17.01.23	Схема конструктивных и планировочных решений (1:2000)	000 "ИЦ "Проектор"		
ГИП				Писарев	17.01.23				

Российская Федерация  
Республика Коми  
МО ГО "Усинск"



Линия совмещения с листом 101

Линия совмещения с листом 103

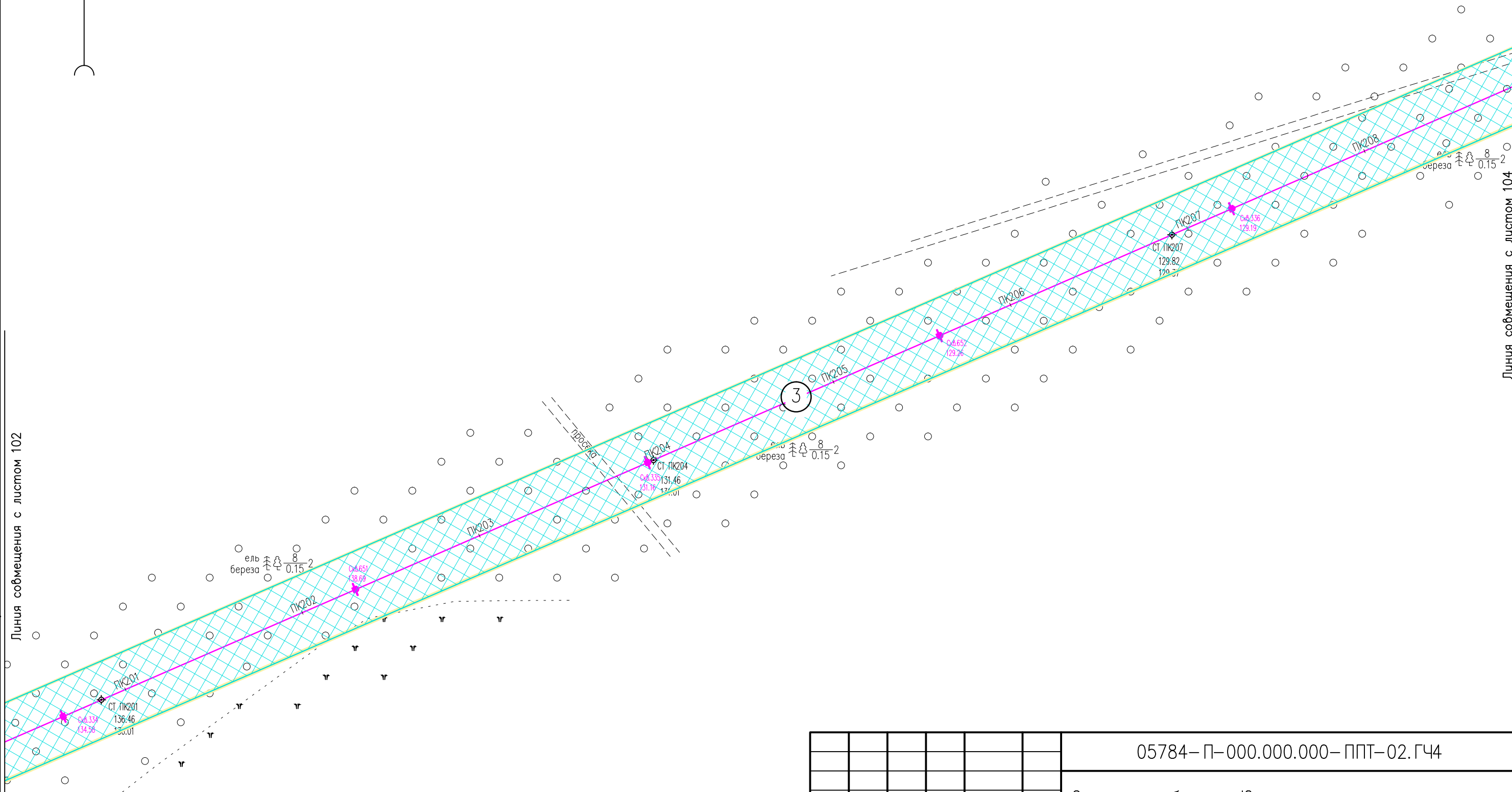


Инв. № подл. Подпись и дата. Взам. инв. №

Условные обозначения см. лист 1.

						05784-П-000.000.000-ППТ-02.ГЧ4			
						Электроснабжение Южной группы месторождений			
Изм.	Кол. Уч.	Лист	№ док.	Подпись	Дата	Раздел 3. Материалы по обоснованию проекта планировки территории	Стадия	Лист	Листов
Разраб.		Борисова		<i>[Signature]</i>	17.01.23			102	
Н. контр.		Иванов		<i>[Signature]</i>	17.01.23	Схема конструктивных и планировочных решений (1:2000)	ООО "ИЦ "Проектор"		
ГИП		Писарев		<i>[Signature]</i>	17.01.23		Формат А3		

Российская Федерация  
Республика Коми  
МО ГО "Усинск"



Линия соьмещения с листом 102

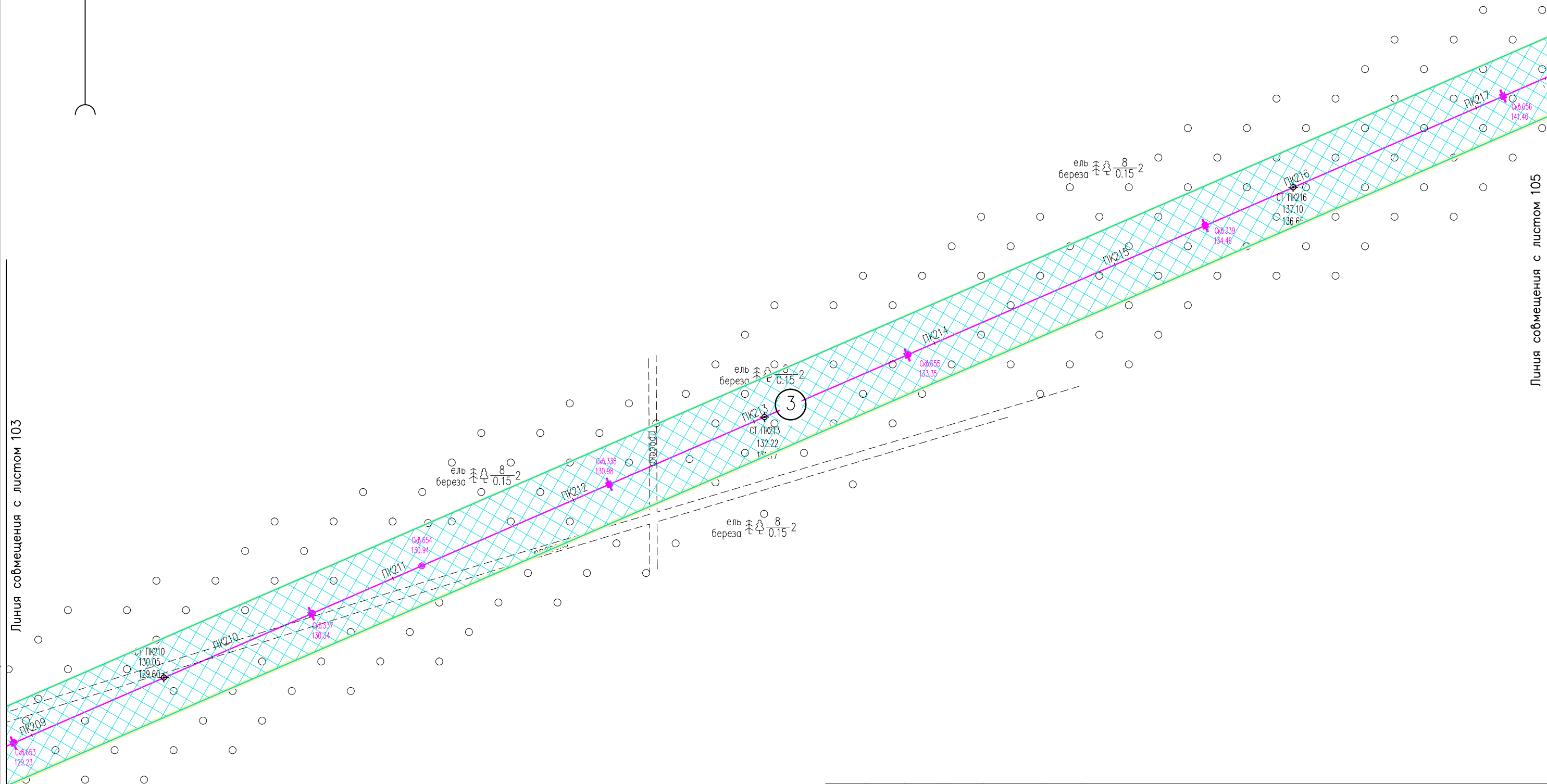
Линия соьмещения с листом 104

Инв. N° подл. Подпись и дата. Инв. N°

Условные обозначения см. лист 1.

						05784-П-000.000.000-ППТ-02.ГЧ4			
						Электроснабжение Южной группы месторождений			
Изм.	Кол. Уч.	Лист	№ док.	Подпись	Дата	Раздел 3. Материалы по обоснованию проекта планировки территории	Стадия	Лист	Листов
Разраб.		Борисова		<i>[Signature]</i>	17.01.23			103	
Н. контр.		Иванов		<i>[Signature]</i>	17.01.23	Схема конструктивных и планировочных решений (1:2000)	ООО "ИЦ "Проектор"		
ГИП		Писарев		<i>[Signature]</i>	17.01.23		Формат А3		

Российская Федерация  
Республика Коми  
МО ГО "Усинск"

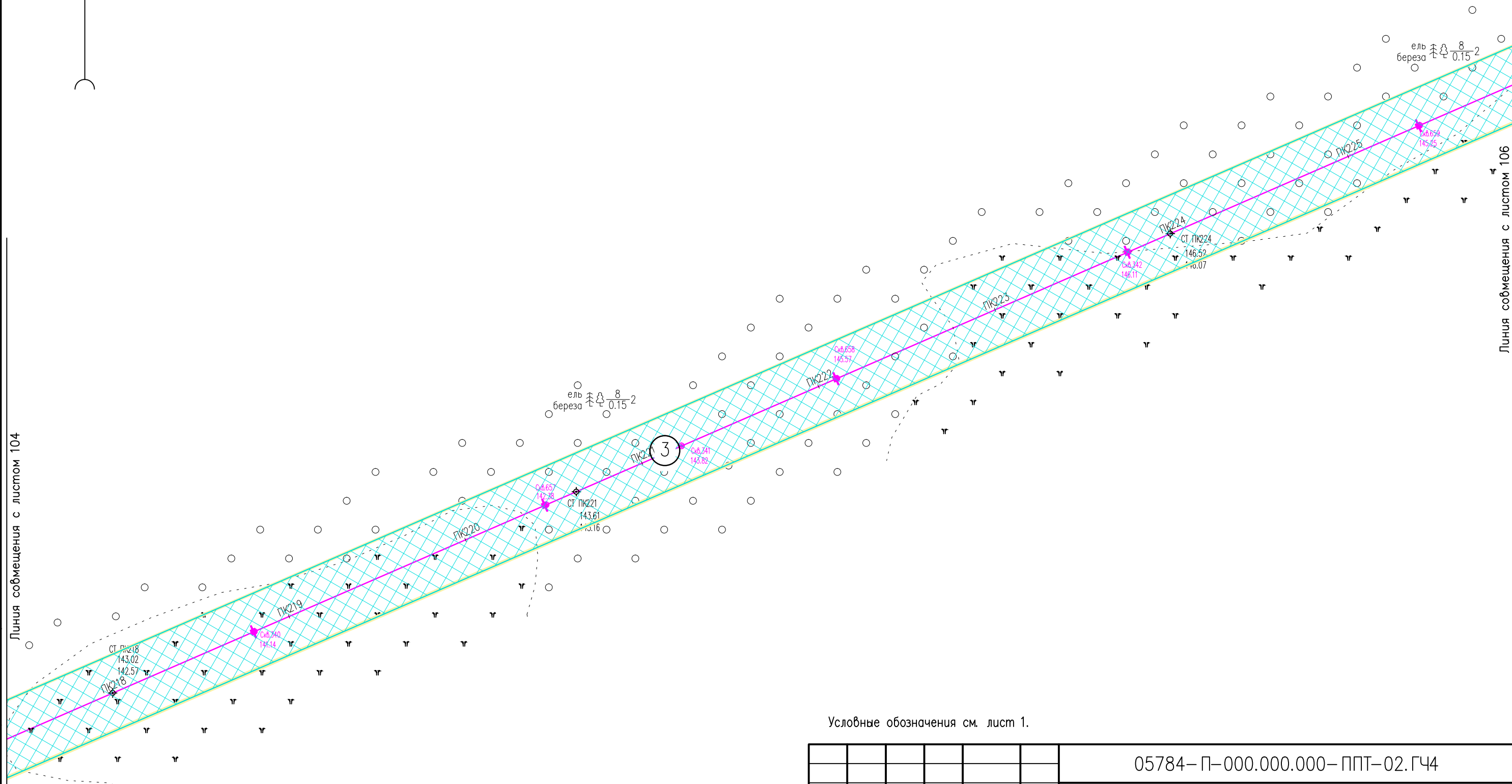


Инв. N° подл. Подпись и дата. Взам. инв. N°

						05784-П-000.000.000-ППТ-02.ГЧ4			
						Электроснабжение Южной группы месторождений			
Изм.	Кол. Уч.	Лист	№ док	Подпись	Дата	Раздел 3. Материалы по обоснованию проекта планировки территории	Стадия	Лист	Листов
Разраб.		Борисова		<i>Лх</i>	17.01.23			104	
Н. контр		Иванов		<i>ИИ</i>	17.01.23	Схема конструктивных и планировочных решений (1:2000)	000 "ИЦ "Проектор"		
ГИП		Писарев		<i>ПП</i>	17.01.23				

Условные обозначения см. лист 1.





Условные обозначения см. лист 1.

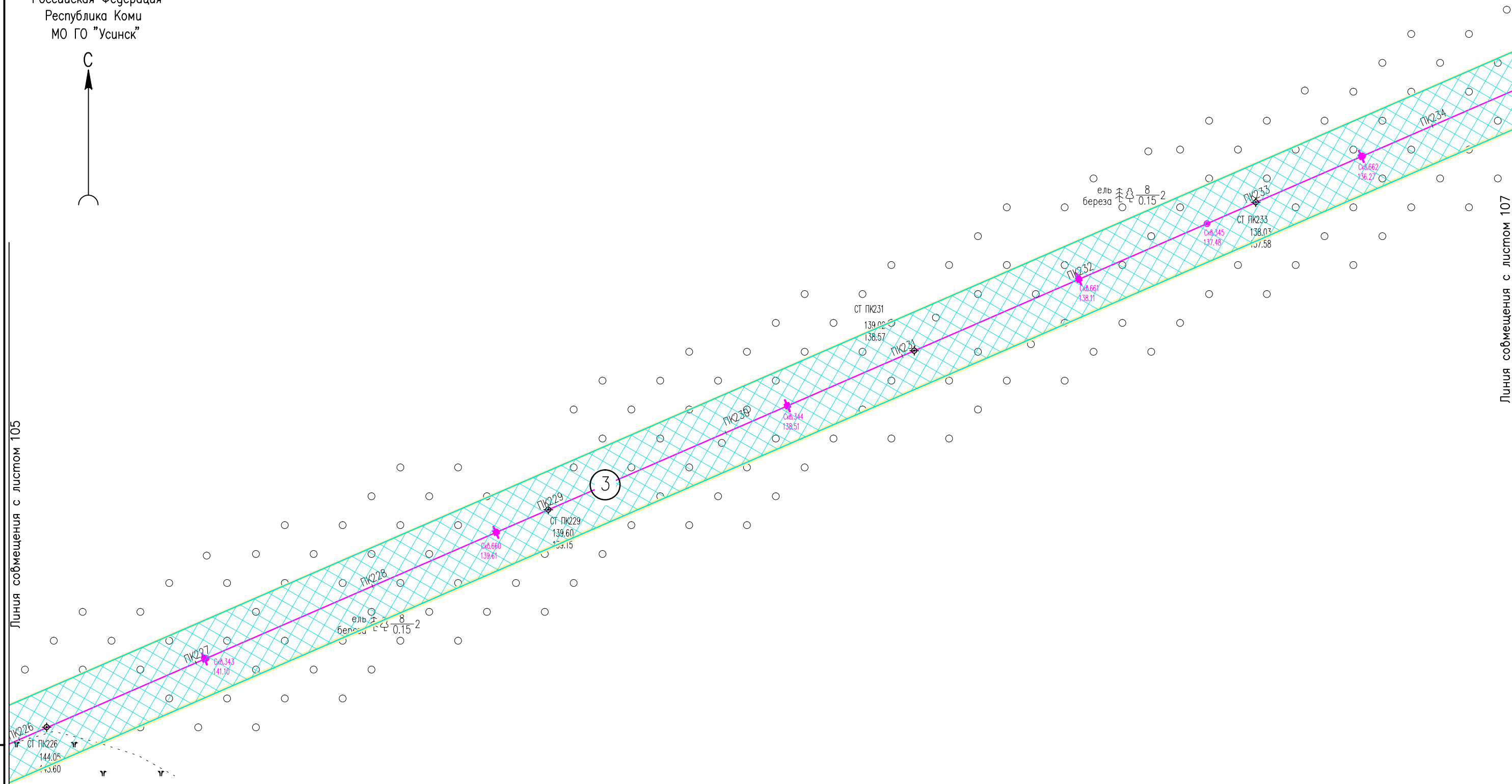
Инв. N° подл. Подпись и дата. Взам. инв. N°

						05784-П-000.000.000-ППТ-02.ГЧ4			
						Электроснабжение Южной группы месторождений			
Изм.	Кол. Уч.	Лист	№ док.	Подпись	Дата	Раздел 3. Материалы по обоснованию проекта планировки территории	Стация	Лист	Листов
Разраб.		Борисова		<i>Борисова</i>	17.01.23			105	
Н. контр.		Иванов		<i>Иванов</i>	17.01.23	Схема конструктивных и планировочных решений (1:2000)	ООО "ИЦ "Проектор"		
ГИП		Лисарев		<i>Лисарев</i>	17.01.23				



Линия совмещения с листом 105

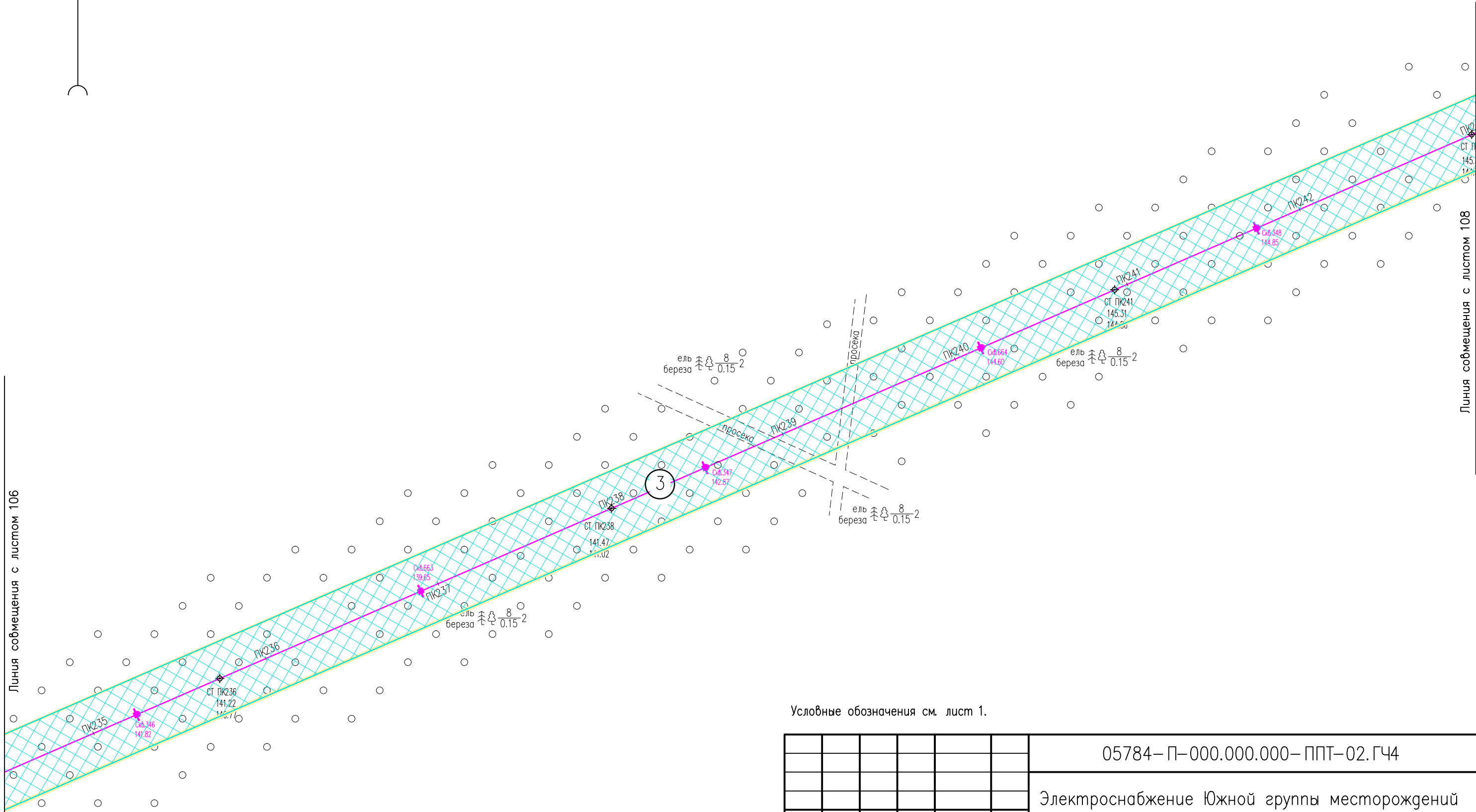
Линия совмещения с листом 107



Условные обозначения см. лист 1.

Инв. N° подл. Подпись и дата. Взам. инв. N°

						05784-П-000.000.000-ППТ-02.ГЧ4			
						Электроснабжение Южной группы месторождений			
Изм.	Кол. Уч.	Лист	№ док.	Подпись	Дата	Раздел 3. Материалы по обоснованию проекта планировки территории	Стация	Лист	Листов
Разраб.		Борисова		<i>Борисова</i>	17.01.23			106	
Н. контр.		Иванов		<i>Иванов</i>	17.01.23	Схема конструктивных и планировочных решений (1:2000)	ООО "ИЦ "Проектор"		
ГИП		Лисарев		<i>Лисарев</i>	17.01.23				



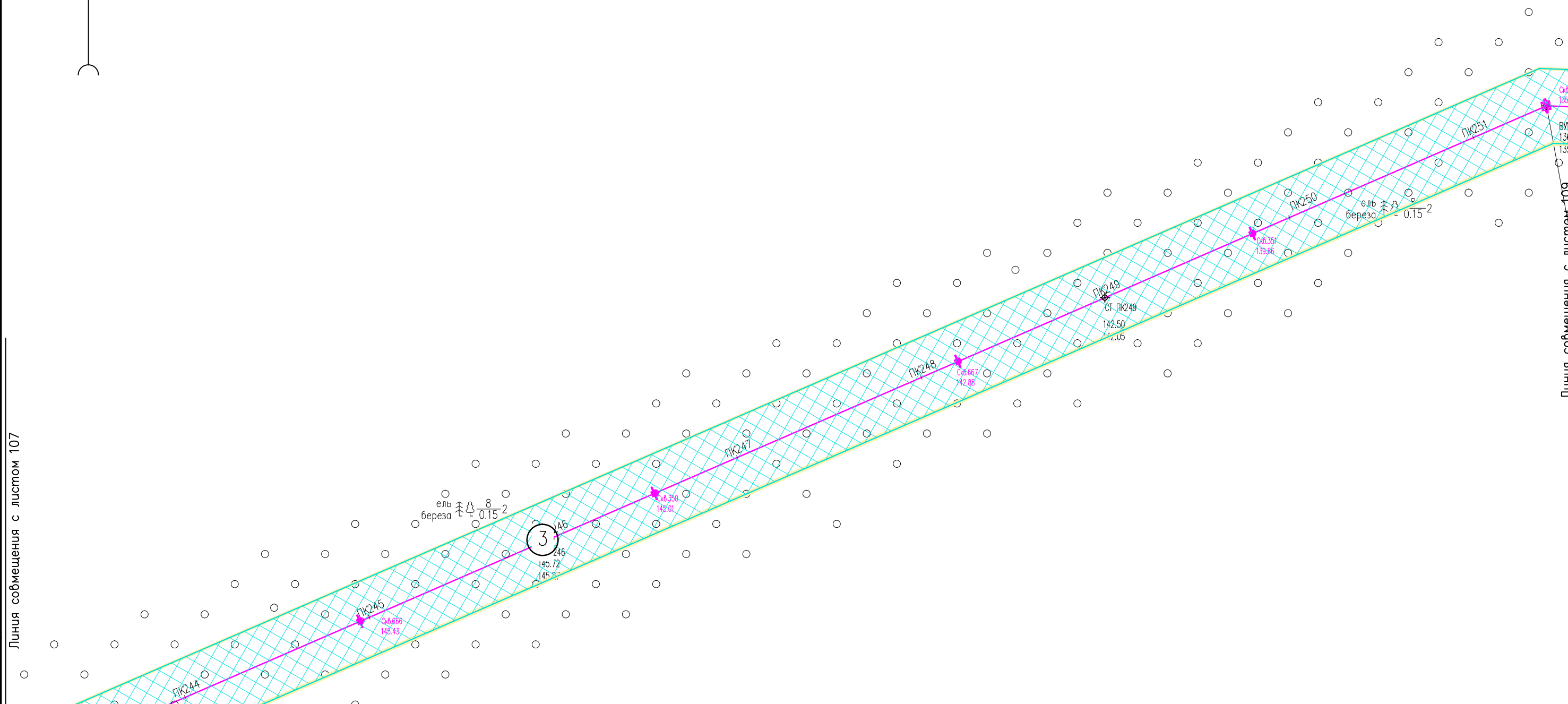
Условные обозначения см. лист 1.

						05784-П-000.000.000-ППТ-02.ГЧ4			
						Электроснабжение Южной группы месторождений			
Изм.	Кол. Уч	Лист	№ док	Подпись	Дата	Раздел 3. Материалы по обоснованию проекта планировки территории	Стация	Лист	Листов
Разраб.		Борисова		<i>Борисова</i>	17.01.23			107	
Н. контр		Иванов		<i>Иванов</i>	17.01.23	Схема конструктивных и планировочных решений (1:2000)	ООО "ИЦ "Проектор"		
ГИП		Лисарев		<i>Лисарев</i>	17.01.23				

Инв. N° подл. Подпись и дата. Взам. инв. N°

Линия совмещения с листом 106

Линия совмещения с листом 108



Линия соьмещения с листом 107

Линия соьмещения с листом 109

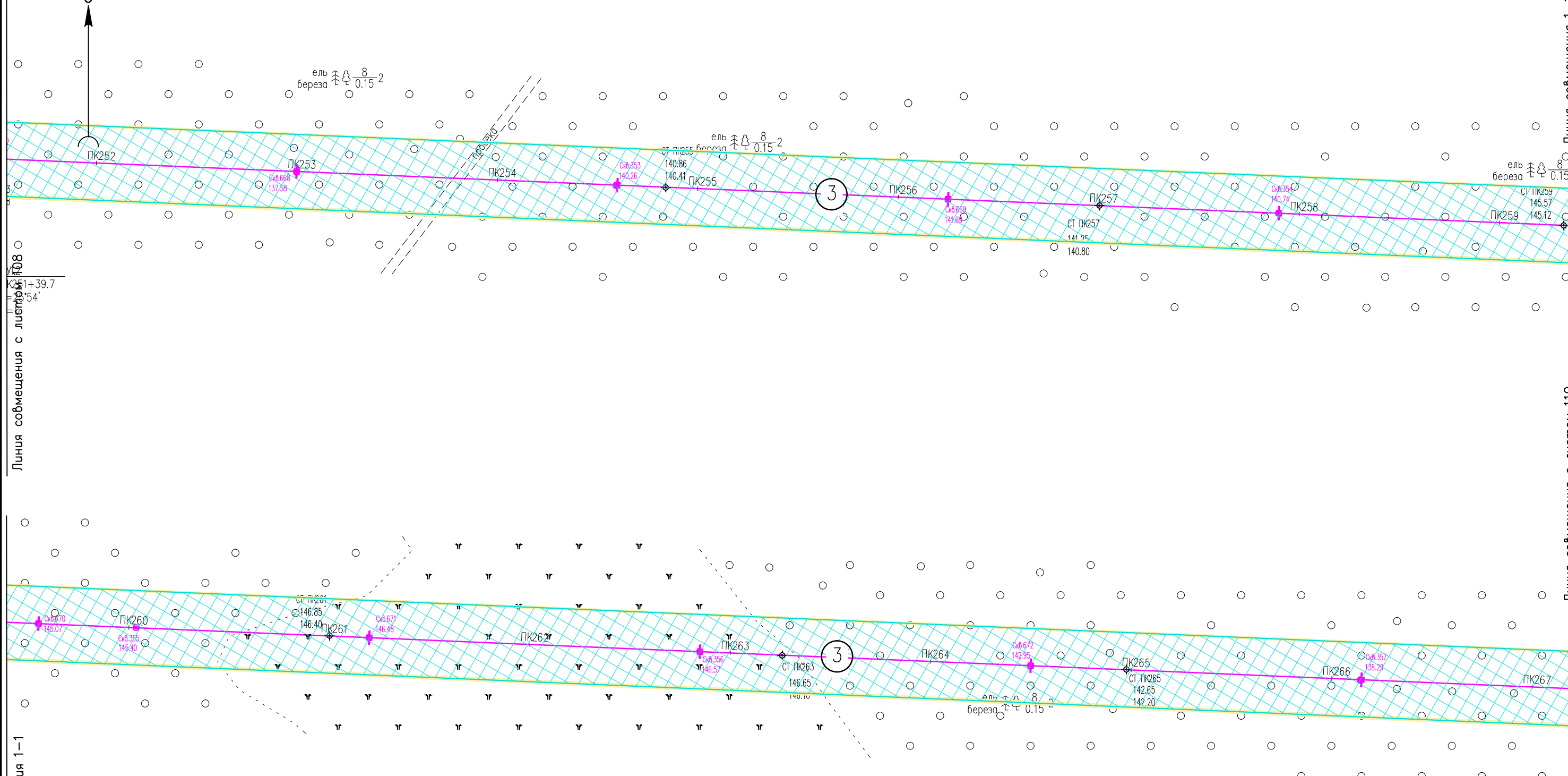
Условные обозначения см. лист 1.

Инв. N° подл. Подпись и дата. Взам. инв. N°

						05784-П-000.000.000-ППТ-02.ГЧ4			
						Электроснабжение Южной группы месторождений			
Изм.	Кол. Уч.	Лист	№ док.	Подпись	Дата	Раздел 3. Материалы по обоснованию проекта планировки территории	Статья	Лист	Листов
Разраб.		Борисова		<i>Борисова</i>	17.01.23			108	
Н. контр.		Иванов		<i>Иванов</i>	17.01.23	Схема конструктивных и планировочных решений (1:2000)	ООО "ИЦ "Проектор"		
ГИП		Лисарев		<i>Лисарев</i>	17.01.23				



С



Инв. N° подл. Подпись и дата. Взам. инв. N°

Линия совмещения 1-1

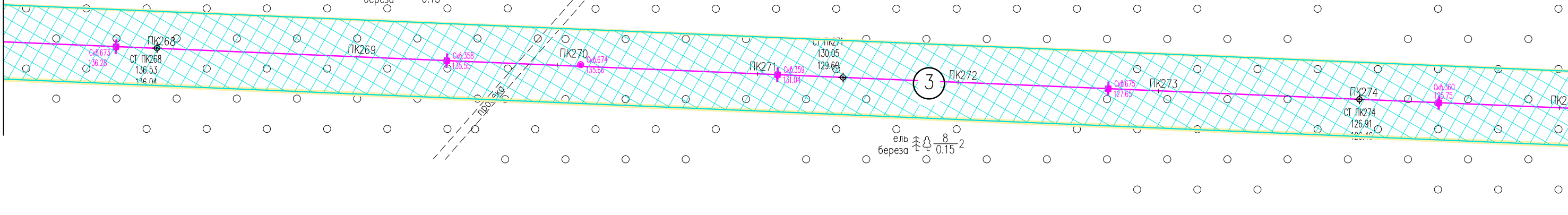
Условные обозначения см. лист 1.

						05784-П-000.000.000-ППТ-02.ГЧ4			
						Электроснабжение Южной группы месторождений			
Изм.	Кол.Уч	Лист	№ док	Подпись	Дата	Раздел 3. Материалы по обоснованию проекта планировки территории	Стадия	Лист	Листов
Разраб.		Борисова		<i>Борисова</i>	17.01.23			109	
Н. контр		Иванов		<i>Иванов</i>	17.01.23	Схема конструктивных и планировочных решений (1:2000)	ООО "ИЦ "Проектор"		
ГИП		Лисарев		<i>Лисарев</i>	17.01.23				



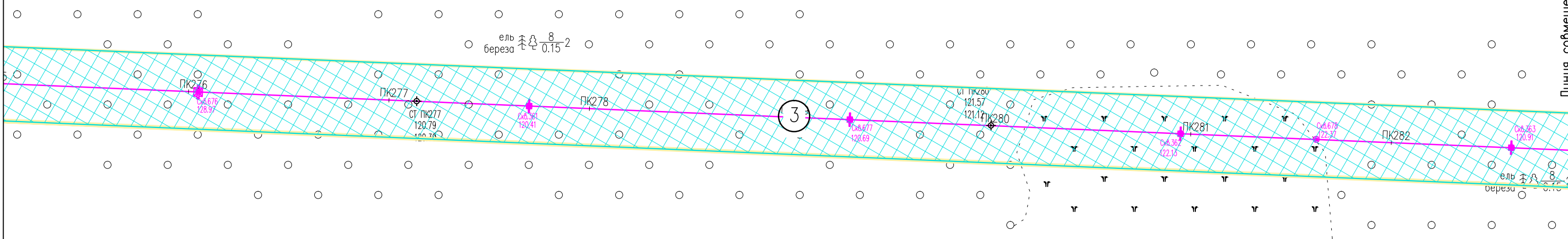
Линия совмещения с листом 109

Линия совмещения 1-1



Линия совмещения 1-1

Линия совмещения с листом 111

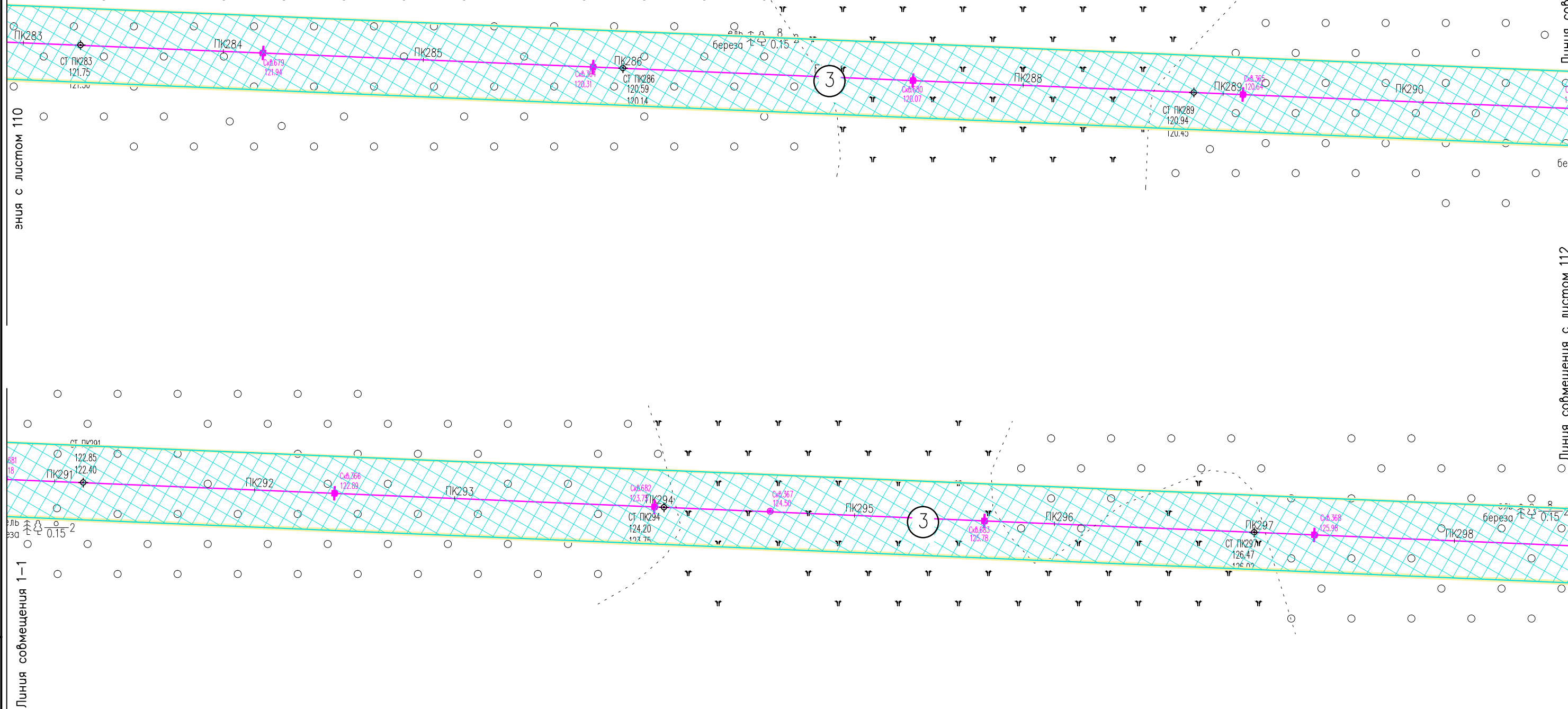


Инв. N° подл. Подпись и дата. Взам. инв. N°

Условные обозначения см. лист 1.

05784-П-000.000.000-ППТ-02.ГЧ4					
Электроснабжение Южной группы месторождений					
Изм.	Кол. Уч.	Лист	№ док.	Подпись	Дата
Разраб.		Борисова		<i>Борисова</i>	17.01.23
Раздел 3. Материалы по обоснованию проекта планировки территории				Стадия	Лист
					110
Схема конструктивных и планировочных решений (1:2000)				ООО "ИЦ "Проектор"	
Н. контр.		Иванов		<i>Иванов</i>	17.01.23
ГИП		Лисарев		<i>Лисарев</i>	17.01.23

Российская Федерация  
Республика Коми  
МО ГО "Усинск"



Линия с листом 110

Линия совмещения 1-1

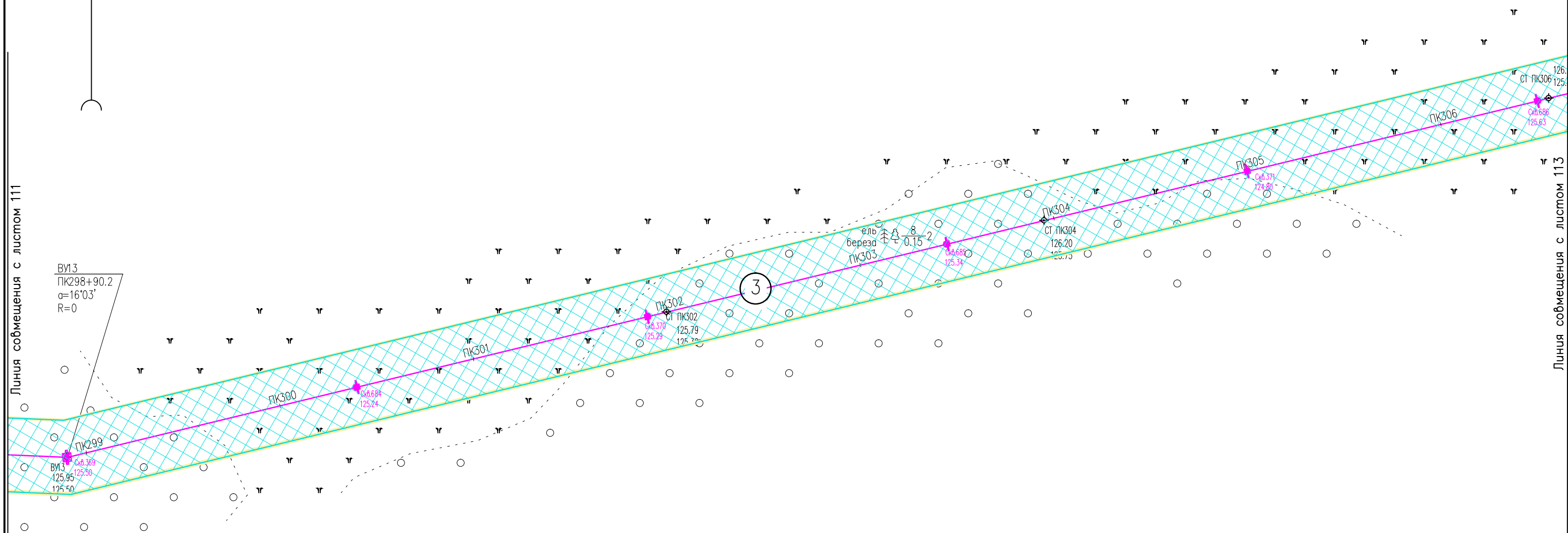
Линия совмещения с листом 112

Линия совмещения 1-1

Условные обозначения см. лист 1.

Инв. N° подл. Подпись и дата  
Взам. инв. N°

						05784-П-000.000.000-ППТ-02.ГЧ4			
						Электроснабжение Южной группы месторождений			
Изм.	Кол. Уч.	Лист	N док	Подпись	Дата	Раздел 3. Материалы по обоснованию проекта планировки территории	Стадия	Лист	Листов
Разраб.		Борисова		<i>Zdr</i>	17.01.23			111	
Н. контр		Иванов		<i>ИИ</i>	17.01.23	Схема конструктивных и планировочных решений (1:2000)	000 "ИЦ "Проектор"		
ГИП		Писарев		<i>Писарев</i>	17.01.23				



ВУ13  
ПК298+90.2  
 $\alpha=16^{\circ}03'$   
R=0

ВУ13  
125.95  
125.50

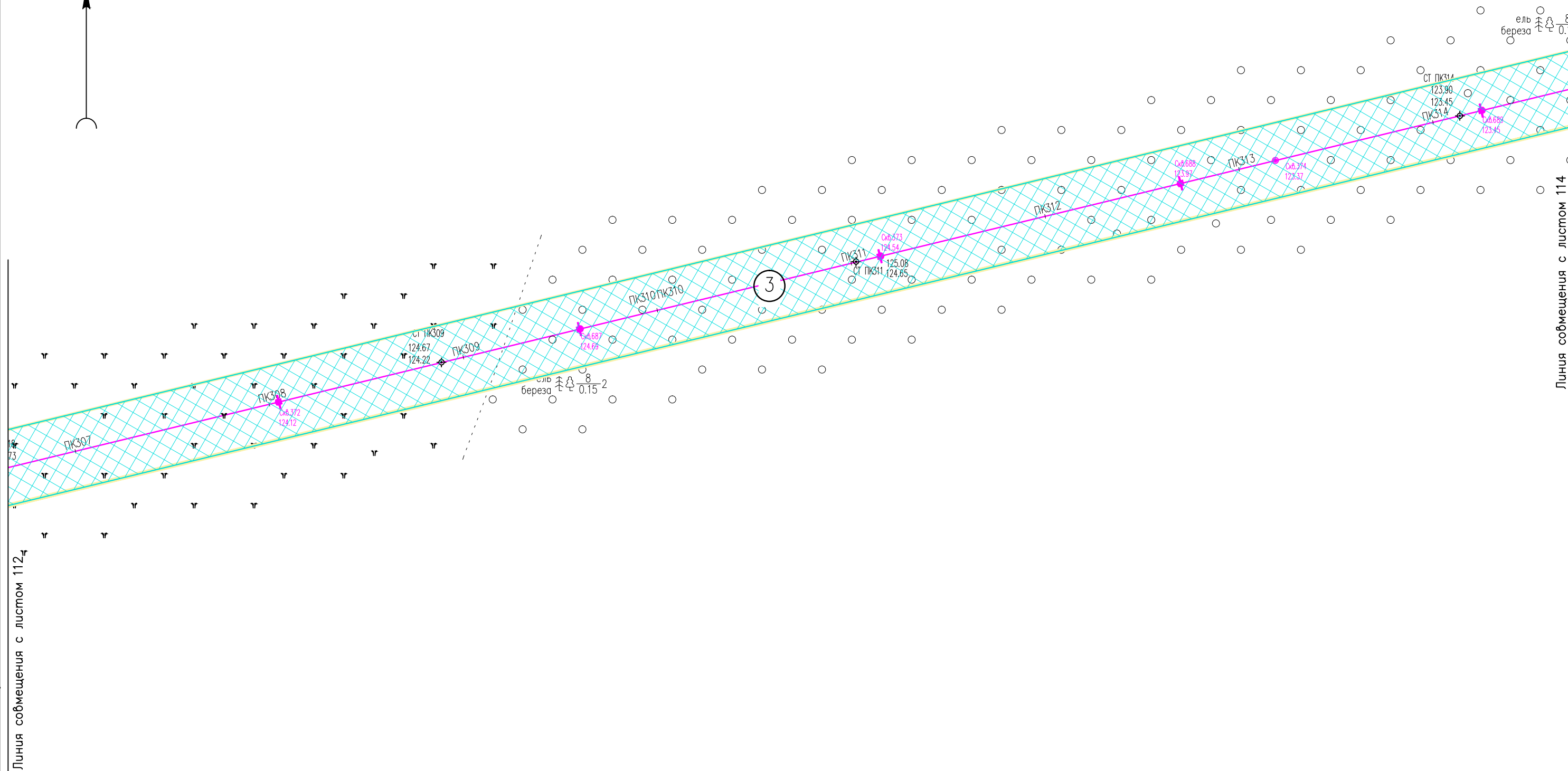
Инв. N° подл. Подпись и дата. Взам. инв. N°

Условные обозначения см. лист 1.

						05784-П-000.000.000-ППТ-02.ГЧ4			
						Электроснабжение Южной группы месторождений			
Изм.	Кол. Уч.	Лист	№ док.	Подпись	Дата	Раздел 3. Материалы по обоснованию проекта планировки территории	Стадия	Лист	Листов
Разраб.		Борисова		<i>Борисова</i>	17.01.23			112	
Н. контр		Иванов		<i>Иванов</i>	17.01.23	Схема конструктивных и планировочных решений (1:2000)	ООО "ИЦ "Проектор"		
ГИП		Лисарев		<i>Лисарев</i>	17.01.23				



Российская Федерация  
Республика Коми  
МО ГО "Усинск"

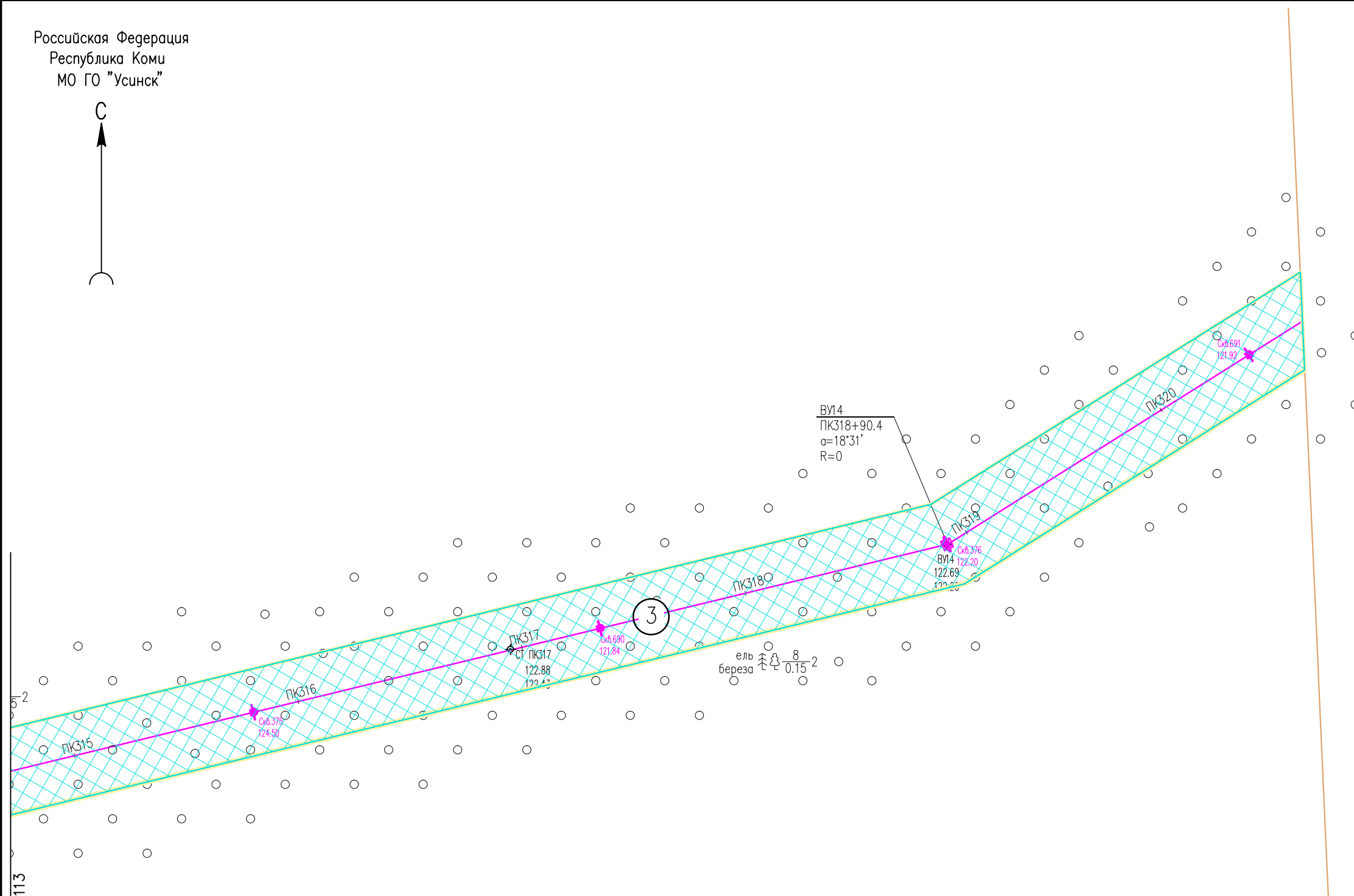


Условные обозначения см. лист 1.

Инв. N° подл. Подпись и дата. Взам. инв. N°

						05784-П-000.000.000-ППТ-02.ГЧ4			
						Электроснабжение Южной группы месторождений			
Изм.	Кол. Уч.	Лист	№ док	Подпись	Дата	Раздел 3. Материалы по обоснованию проекта планировки территории	Стадия	Лист	Листов
Разраб.				Борисова	17.01.23			113	
Н. контр				Иванов	17.01.23	Схема конструктивных и планировочных решений (1:2000)	000 "ИЦ "Проектор"		
ГИП				Писарев	17.01.23				

Российская Федерация  
Республика Коми  
МО ГО "Усинск"

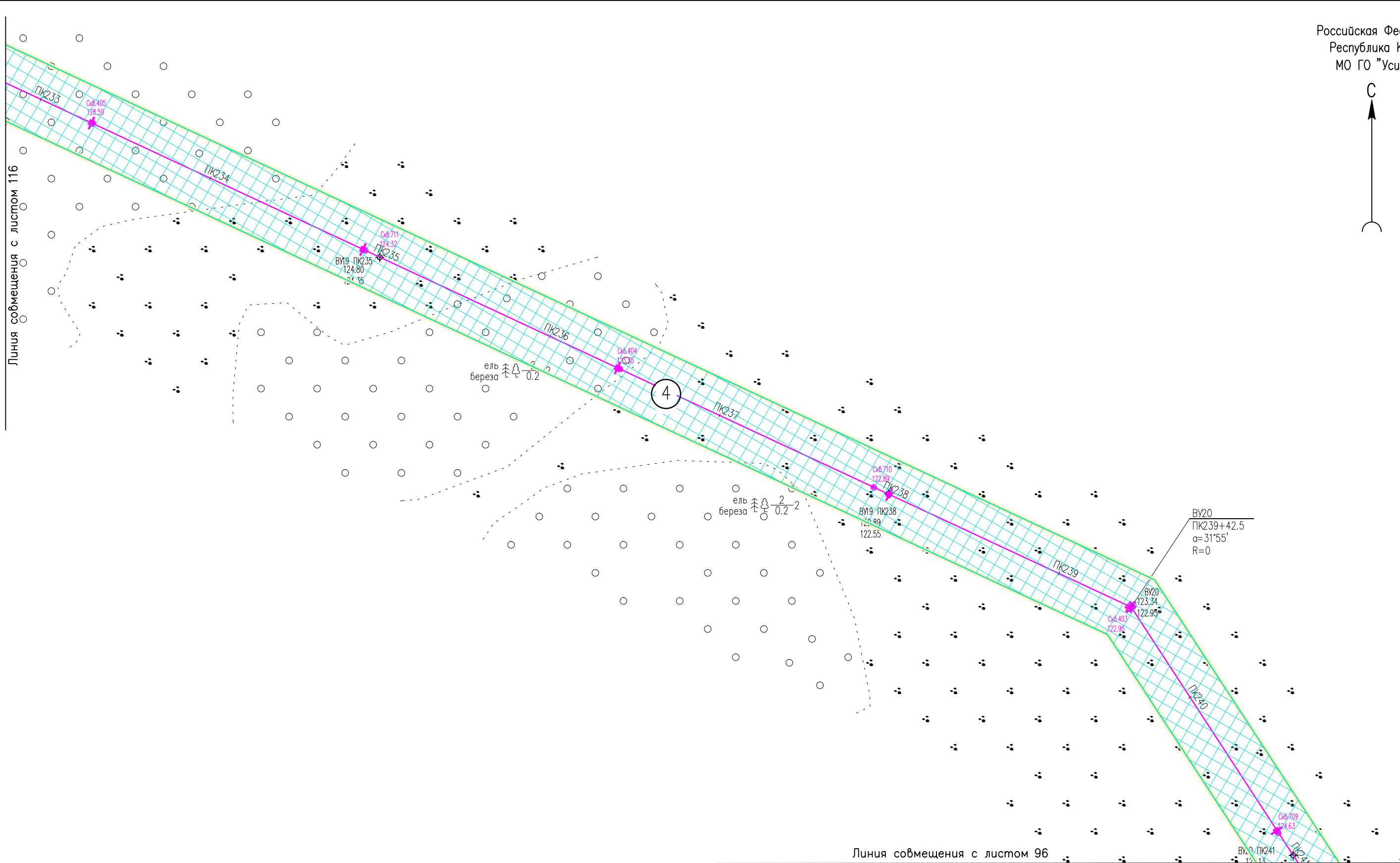
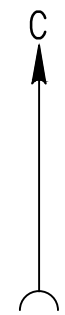


Линия совмещения с листом 113

Условные обозначения см. лист 1.

Инв. N° подл. Подпись и дата. Взам. инв. N°

						05784-П-000.000.000-ППТ-02.ГЧ4			
						Электроснабжение Южной группы месторождений			
Изм.	Кол. Уч.	Лист	№ док.	Подпись	Дата	Раздел 3. Материалы по обоснованию проекта планировки территории	Стадия	Лист	Листов
Разраб.		Борисова		<i>Борисова</i>	17.01.23			114	
Н. контр.		Иванов		<i>Иванов</i>	17.01.23	Схема конструктивных и планировочных решений (1:2000)	ООО "ИЦ "Проектор"		
ГИП		Лисарев		<i>Лисарев</i>	17.01.23				



Линия совмещения с листом 116

Линия совмещения с листом 96

Инв. N° подл. Подпись и дата. Взам. инв. N°

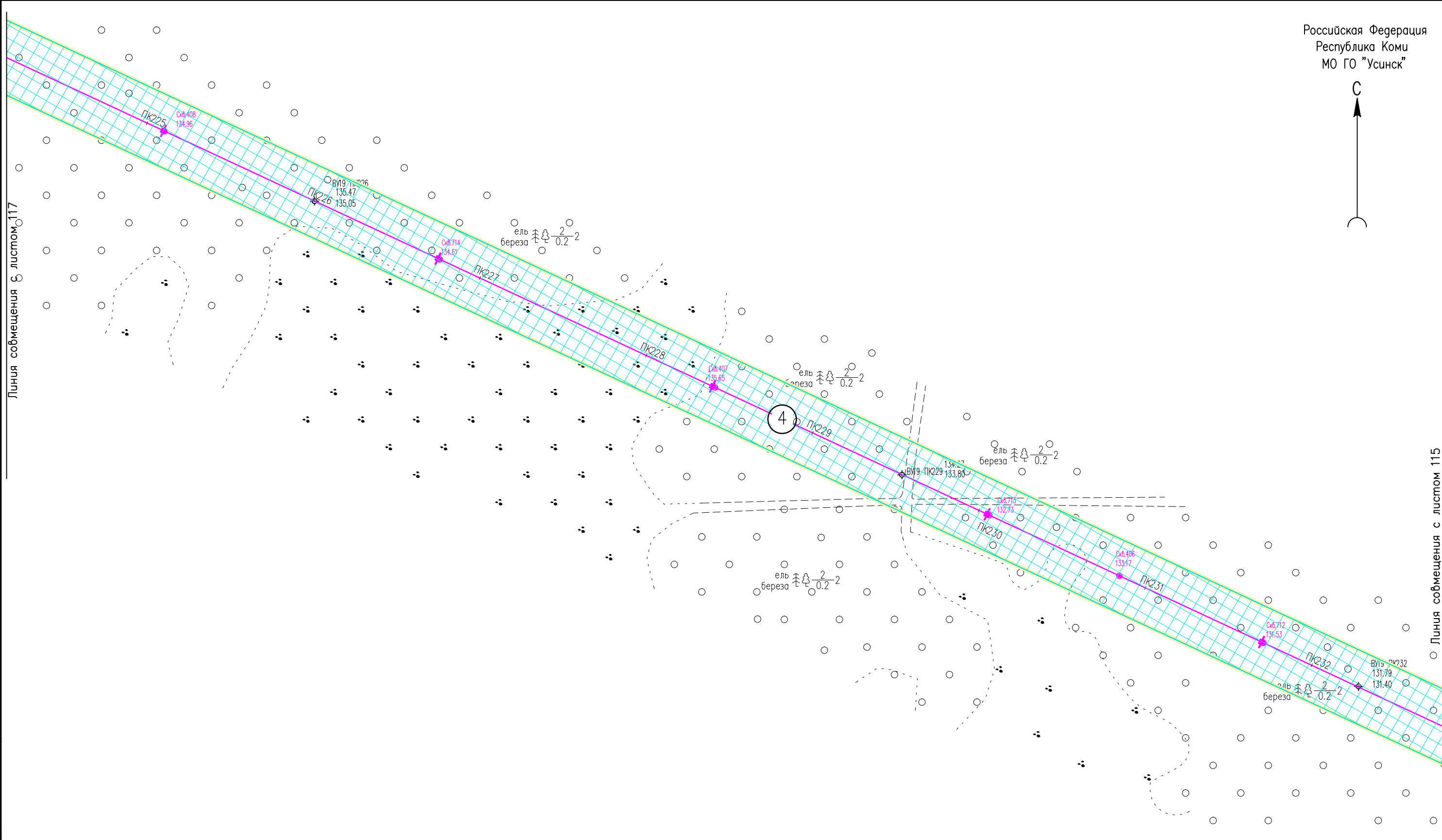
Условные обозначения см. лист 1.

						05784-П-000.000.000-ППТ-02.ГЧ4			
						Электроснабжение Южной группы месторождений			
Изм.	Кол. Уч.	Лист	№ док.	Подпись	Дата	Раздел 3. Материалы по обоснованию проекта планировки территории	Стация	Лист	Листов
Разраб.		Борисова		<i>Борисова</i>	17.01.23			115	
Н. контр.		Иванов		<i>Иванов</i>	17.01.23	Схема конструктивных и планировочных решений (1:2000)	ООО "ИЦ "Проектор"		
ГИП		Лисарев		<i>Лисарев</i>	17.01.23				



Линия со смещением с листом 117

Линия со смещением с листом 115

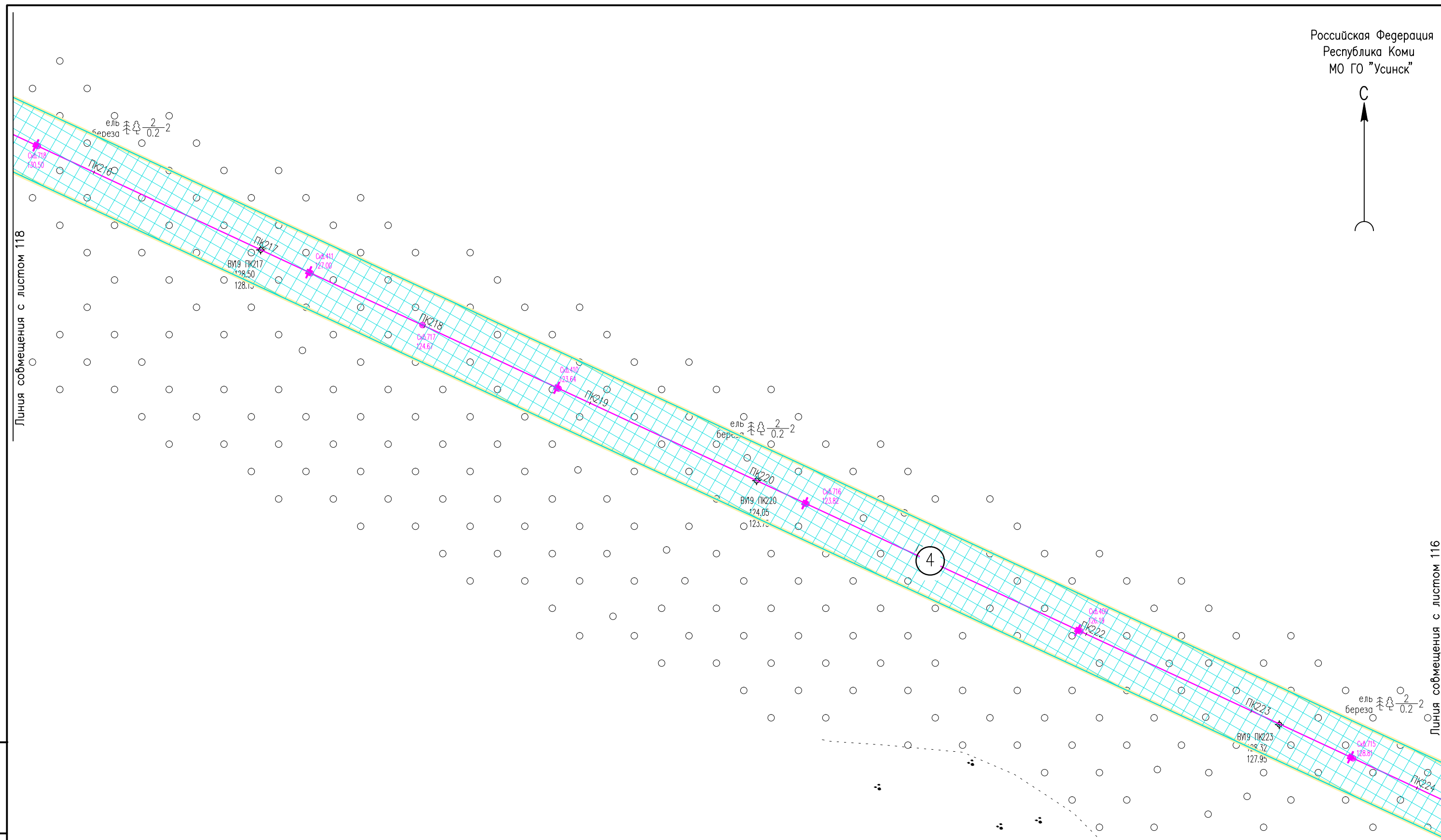


Инв. N° подл. Подпись и дата. Взам. инв. N°

Условные обозначения см. лист 1.

05784-П-000.000.000-ППТ-02.ГЧ4					
Электроснабжение Южной группы месторождений					
Изм.	Кол. Уч.	Лист	№ док.	Подпись	Дата
Разраб.		Борисова		<i>Борисова</i>	17.01.23
Раздел 3. Материалы по обоснованию проекта планировки территории					
			Стадия	Лист	Листов
				116	
Схема конструктивных и планировочных решений (1:2000)					
Н. контр		Иванов		<i>Иванов</i>	17.01.23
ГИП		Лисарев		<i>Лисарев</i>	17.01.23
				ООО "ИЦ "Проектор"	





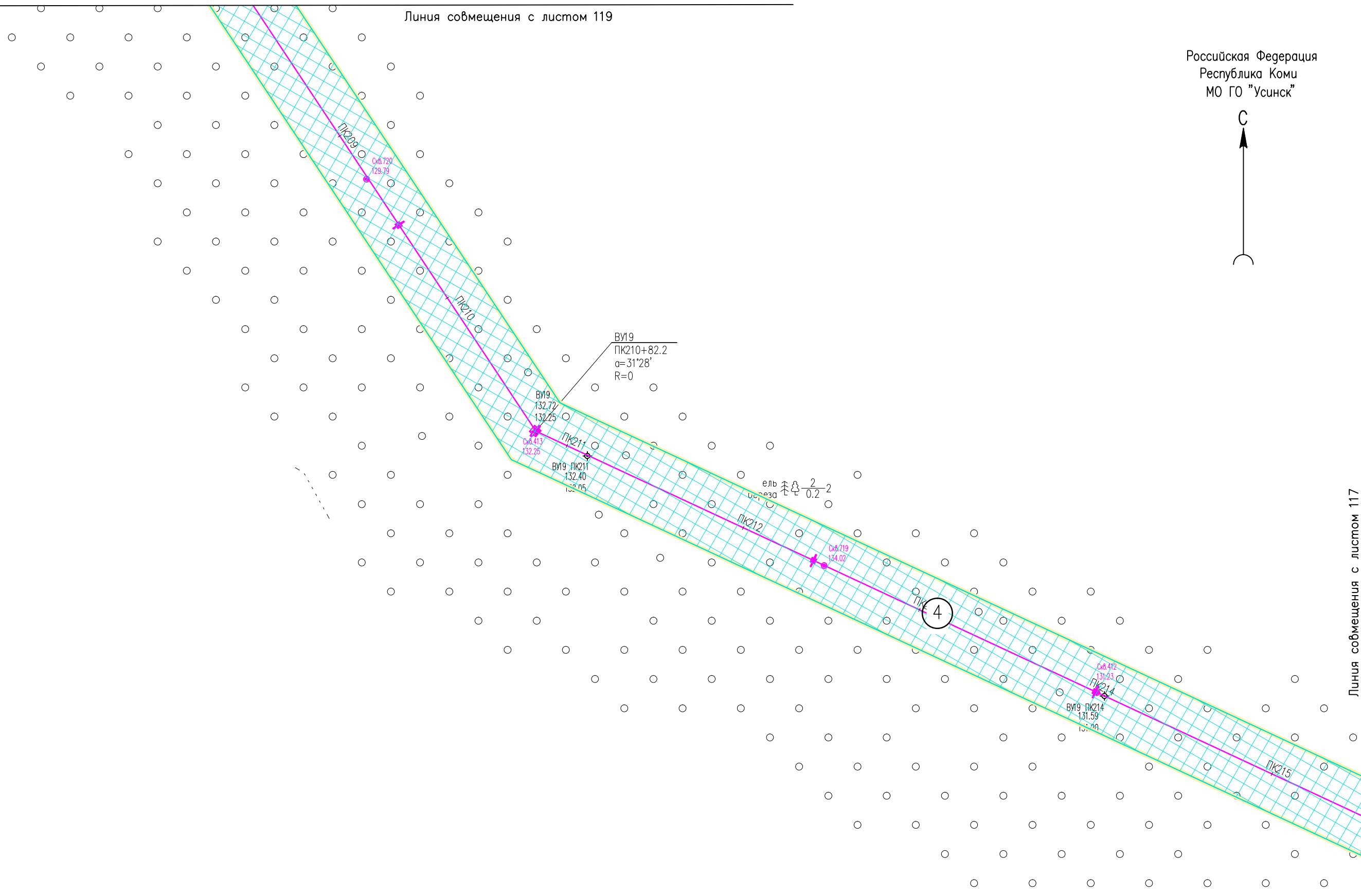
Инв. N° подл. Подпись и дата. Взам. инв. N°

Условные обозначения см. лист 1.

05784-П-000.000.000-ППТ-02.ГЧ4					
Электроснабжение Южной группы месторождений					
Изм.	Кол. Уч.	Лист	№ док	Подпись	Дата
Разраб.		Борисова		<i>Борисова</i>	17.01.23
Раздел 3. Материалы по обоснованию проекта планировки территории				Стадия	Лист
					117
Листов					
Н. контр				Иванов	17.01.23
ГИП				Писарев	17.01.23
Схема конструктивных и планировочных решений (1:2000)				000 "ИЦ "Проектор"	

Линия совмещения с листом 119

Российская Федерация  
Республика Коми  
МО ГО "Усинск"



Линия совмещения с листом 117

Инв. N° подл. Подпись и дата. Взам. инв. N°

Условные обозначения см. лист 1.

						05784-П-000.000.000-ППТ-02.ГЧ4			
						Электроснабжение Южной группы месторождений			
Изм.	Кол. Уч.	Лист	№ док.	Подпись	Дата	Раздел 3. Материалы по обоснованию проекта планировки территории	Стадия	Лист	Листов
Разраб.		Борисова		<i>Борисова</i>	17.01.23			118	
Н. контр.		Иванов		<i>Иванов</i>	17.01.23	Схема конструктивных и планировочных решений (1:2000)	000 "ИЦ "Проектор"		
ГИП		Лисарев		<i>Лисарев</i>	17.01.23				

Формат А3

Линия совмещения с листом 120

Российская Федерация  
Республика Коми  
МО ГО "Усинск"



Линия совмещения с листом 118

Инв. N° подл. Подпись и дата. Взам. инв. N°

05784-П-000.000.000-ППТ-02.ГЧ4

Электроснабжение Южной группы месторождений

Изм.	Кол. Уч.	Лист	№ док.	Подпись	Дата
Разраб.		Борисова		<i>ЛД</i>	17.01.23
Н. контр.		Иванов		<i>ИИ</i>	17.01.23
ГИП		Лисарев		<i>ЛЛ</i>	17.01.23

Раздел 3. Материалы по обоснованию проекта планировки территории

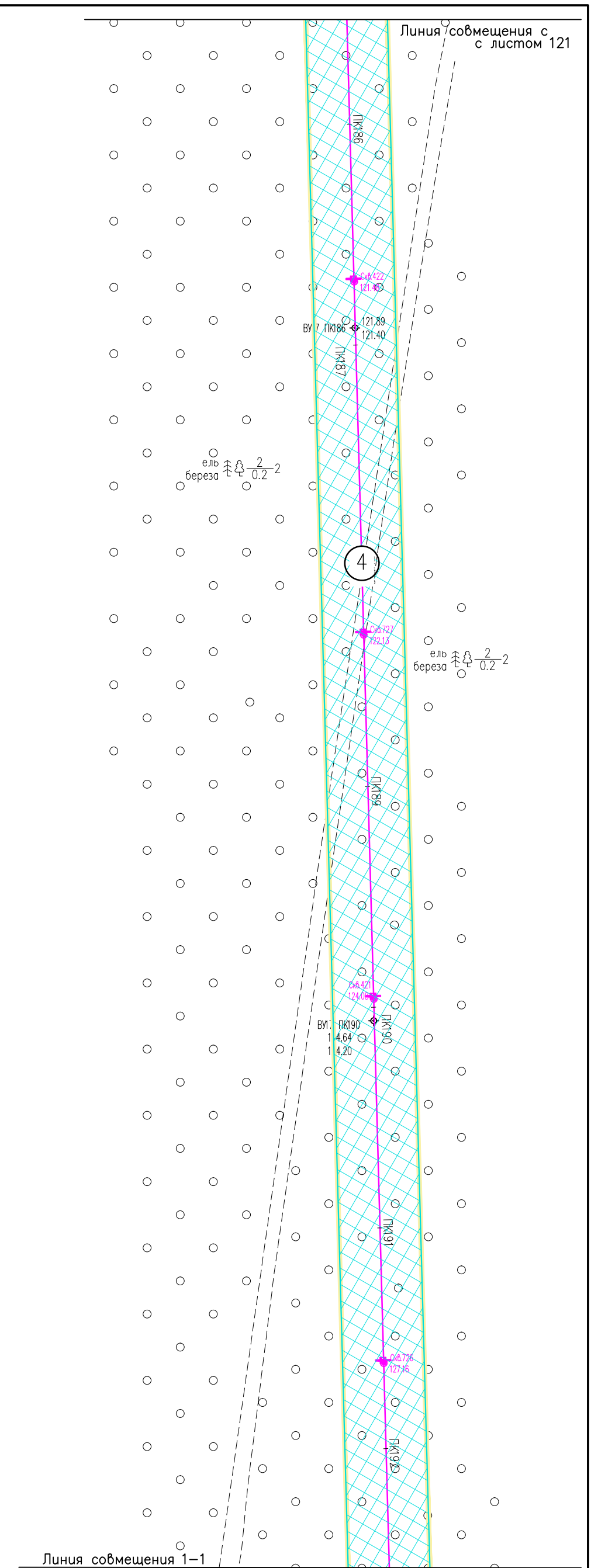
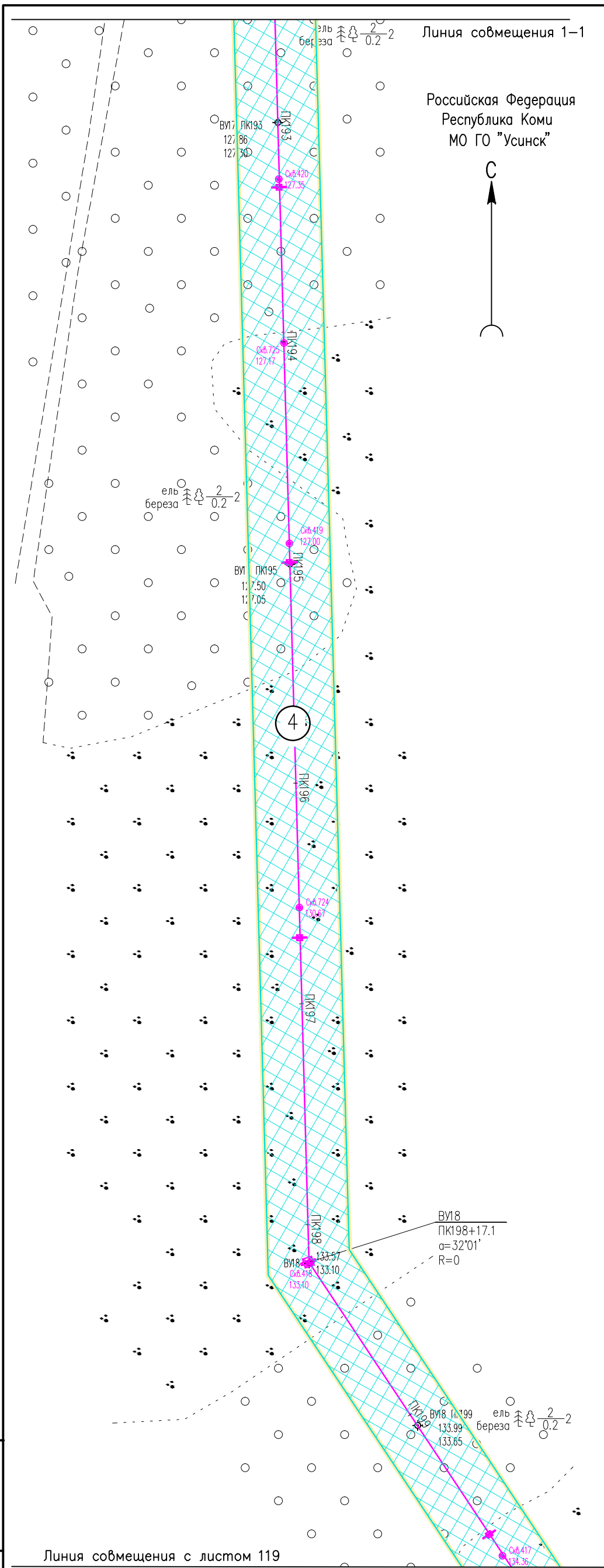
Стадия	Лист	Листов
	119	

Схема конструктивных и планировочных решений (1:2000)

ООО "ИЦ "Проектор"

Условные обозначения см. лист 1.

Формат А3



Инв. № подл. Подпись и дата. Взам. инв. №

Линия совмещения с листом 119

Линия совмещения 1-1

05784-П-000.000.000-ППТ-02.ГЧ4

Электроснабжение Южной группы месторождений

Изм.	Кол. Уч.	Лист	№ док.	Подпись	Дата
Разраб.		Борисова		<i>[Signature]</i>	17.01.23
Н. контр.		Иванов		<i>[Signature]</i>	17.01.23
ГИП		Лисарев		<i>[Signature]</i>	17.01.23

Раздел 3. Материалы по обоснованию проекта планировки территории

Стация	Лист	Листов
	120	

Схема конструктивных и планировочных решений (1:2000)

ООО "ИЦ "Проектор"

Условные обозначения см. лист 1.



Линия совмещения с листом 122

Российская Федерация  
Республика Коми  
МО ГО "Усинск"



ВУ17  
ПК178+46.9  
α=37°06'  
R=0

ель  $\frac{2}{0.2}$   
береза  $\frac{2}{0.2}$

ВУ7 ПК181  
24.88  
24.35

4

ВУ7 ПК184  
23.54  
23.05

ель  $\frac{2}{0.2}$   
береза  $\frac{2}{0.2}$

Линия совмещения с листом 120

Инв. N° подл. Подпись и дата. Инв. N° подл.

05784-П-000.000.000-ППТ-02.ГЧ4

Электроснабжение Южной группы месторождений

Изм.	Кол. УЧ	Лист	Индок	Подпись	Дата
Разраб.		Борисова		<i>[Signature]</i>	17.01.23
Н. контр		Иванов		<i>[Signature]</i>	17.01.23
ГИП		Лисарев		<i>[Signature]</i>	17.01.23

Раздел 3. Материалы по обоснованию проекта планировки территории

Стадия	Лист	Листов
	121	

Схема конструктивных и планировочных решений (1:2000)


ООО "ИЦ "Проектор"

Условные обозначения см. лист 1.



2  
0.2-2

Линия совмещения с листом 123



Линия совмещения с листом 121

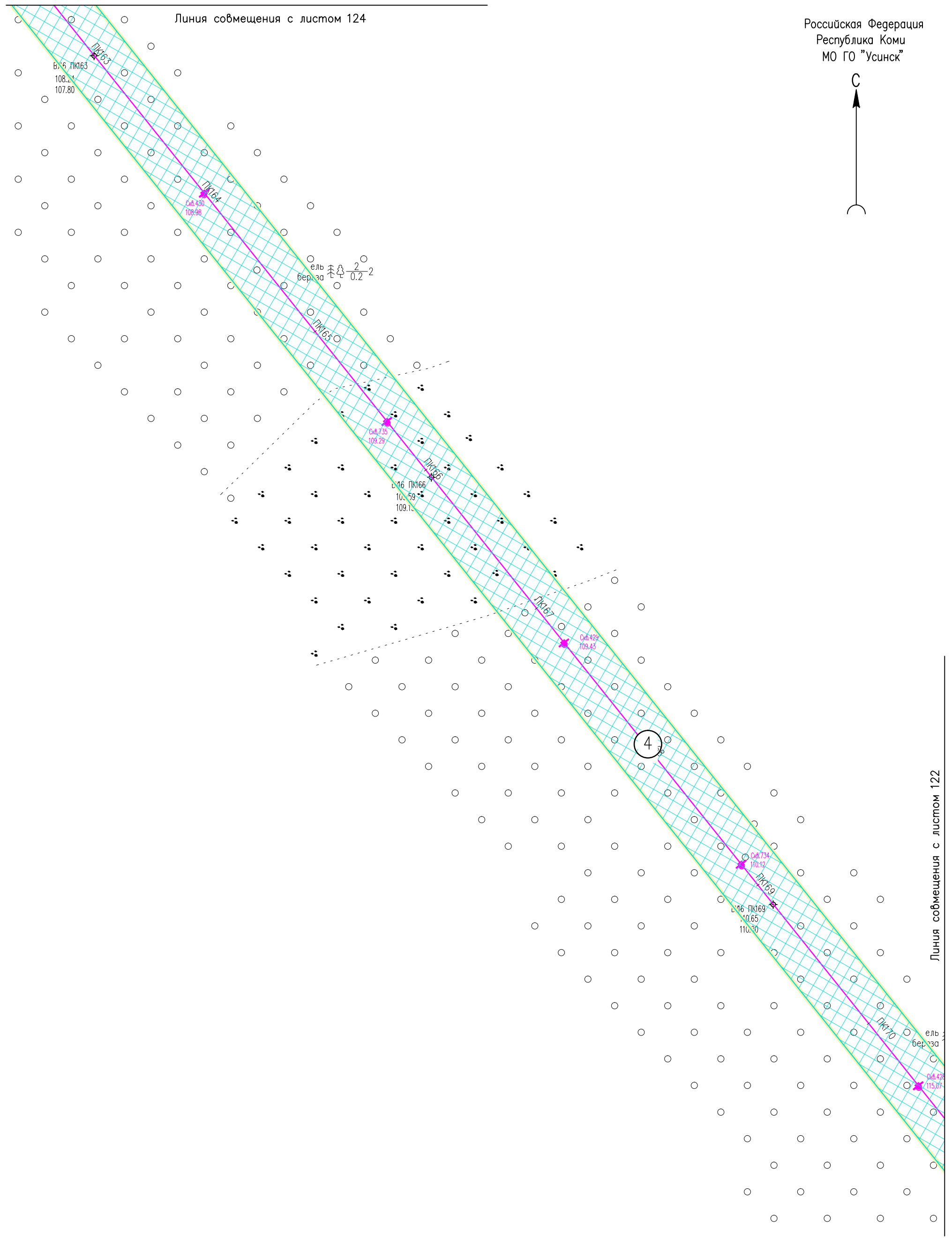
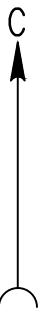
Инв. N\* подл  
Подпись и дата  
Взам. инв. N

Условные обозначения см. лист 1.

						05784-П-000.000.000-ППТ-02.ГЧ4			
						Электроснабжение Южной группы месторождений			
Изм.	Кол. Уч	Лист	N док	Подпись	Дата	Раздел 3. Материалы по обоснованию проекта планировки территории	Стадия	Лист	Листов
Разраб.		Борисова		<i>Зар</i>	17.01.23			122	
Н. контр		Иванов		<i>ИИ</i>	17.01.23	Схема конструктивных и планировочных решений (1:2000)	ООО "ИЦ "Проектор"		
ГИП		Писарев		<i>ПП</i>	17.01.23				

Линия совмещения с листом 124

Российская Федерация  
Республика Коми  
МО ГО "Усинск"



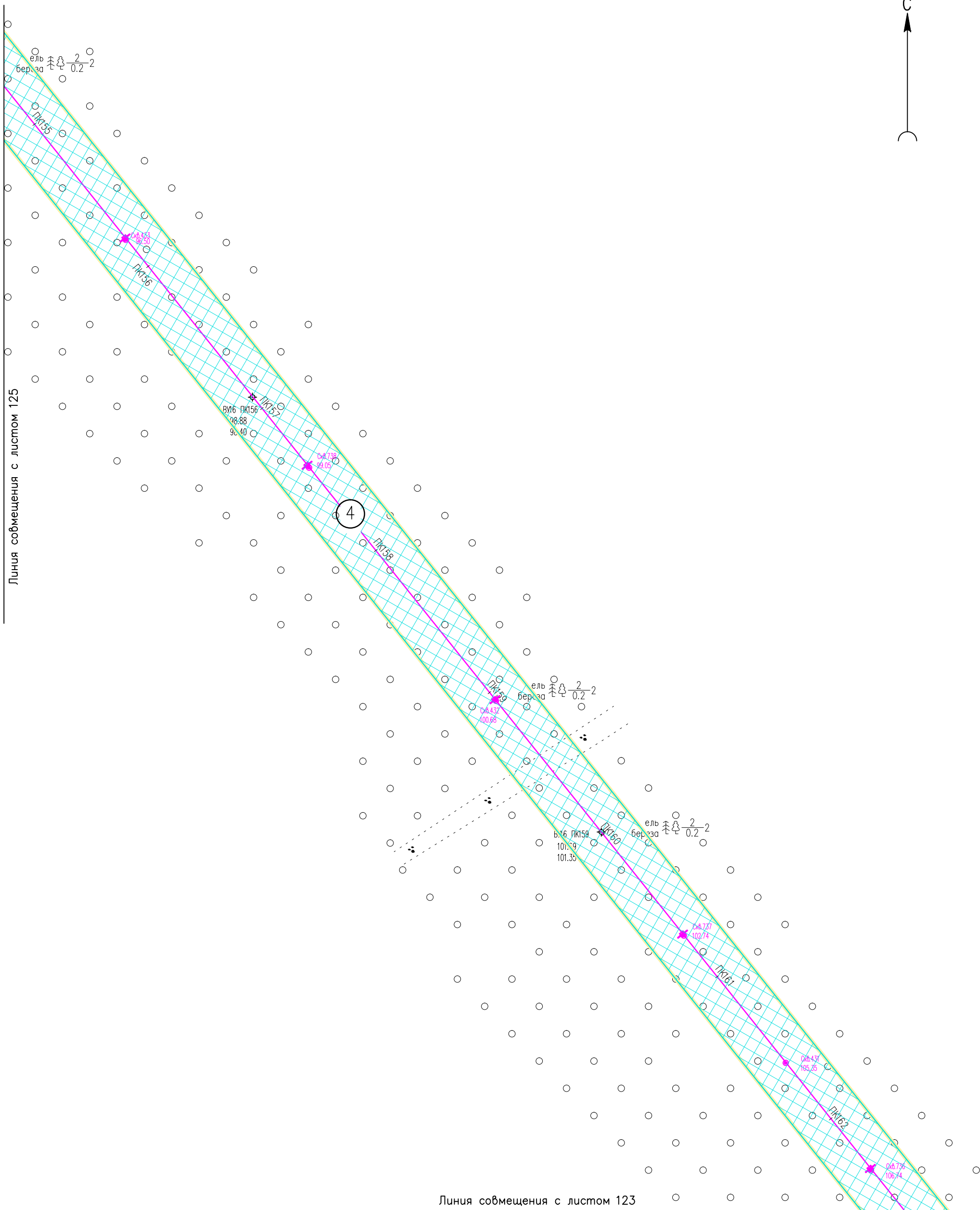
Линия совмещения с листом 122

Инв. N° подл. Подпись и дата. Взам. инв. N°

Условные обозначения см. лист 1.

						05784-П-000.000.000-ППТ-02.ГЧ4			
						Электроснабжение Южной группы месторождений			
Изм.	Кол. Уч.	Лист	N док.	Подпись	Дата	Раздел 3. Материалы по обоснованию проекта планировки территории	Стадия	Лист	Листов
Разраб.		Борисова		<i>Зар</i>	17.01.23			123	
						Схема конструктивных и планировочных решений (1:2000)	000 "ИЦ "Проектор"		
Н. контр.		Иванов		<i>ИИ</i>	17.01.23				
ГИП		Писарев		<i>ПП</i>	17.01.23				

Формат А3



Инв. № подл. Подпись и дата. Взам. инв. №

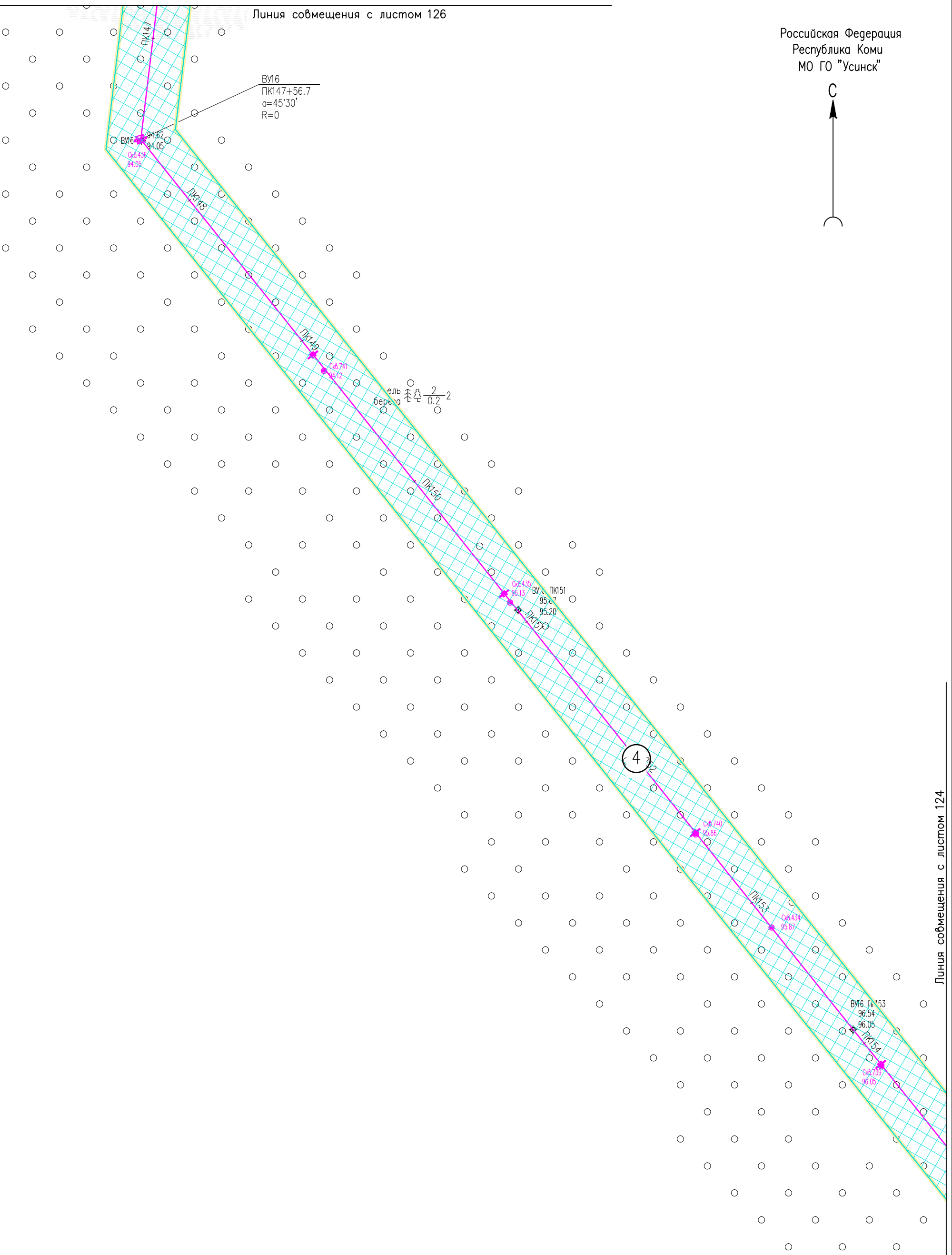
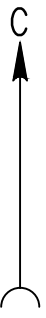
Условные обозначения см. лист 1.

					05784-П-000.000.000-ППТ-02.ГЧ4				
					Электроснабжение Южной группы месторождений				
Изм.	Кол. Уч.	Лист	№ док.	Подпись	Дата	Раздел 3. Материалы по обоснованию проекта планировки территории	Стадия	Лист	Листов
Разраб.		Борисова		<i>[Signature]</i>	17.01.23			124	
Н. контр.		Иванов		<i>[Signature]</i>	17.01.23	Схема конструктивных и планировочных решений (1:2000)	ООО "ИЦ "Проектор"		
ГИП		Лисарев		<i>[Signature]</i>	17.01.23				



Линия совмещения с листом 126

Российская Федерация  
Республика Коми  
МО ГО "Усинск"



Линия совмещения с листом 124

Инв. N° подл. Подпись и дата Взам. инв. N°

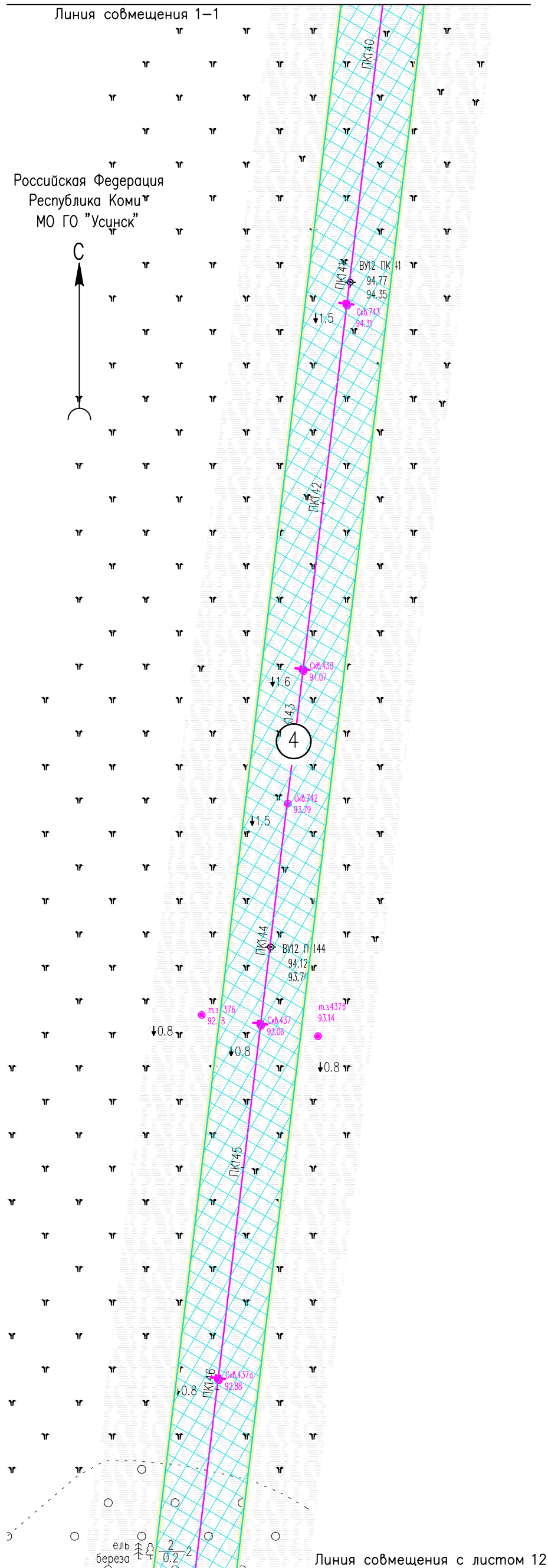
Условные обозначения см. лист 1.

05784-П-000.000.000-ППТ-02.ГЧ4					
Электроснабжение Южной группы месторождений					
Изм.	Кол. Уч.	Лист	N док.	Подпись	Дата
Разраб.		Борисова		<i>[Signature]</i>	17.01.23
Раздел 3. Материалы по обоснованию проекта планировки территории					Страница
					125
Схема конструктивных и планировочных решений (1:2000)					Листов
					000 "ИЦ "Проектор"
Н. контр.		Иванов		<i>[Signature]</i>	17.01.23
ГИП		Писарев		<i>[Signature]</i>	17.01.23

Формат А3

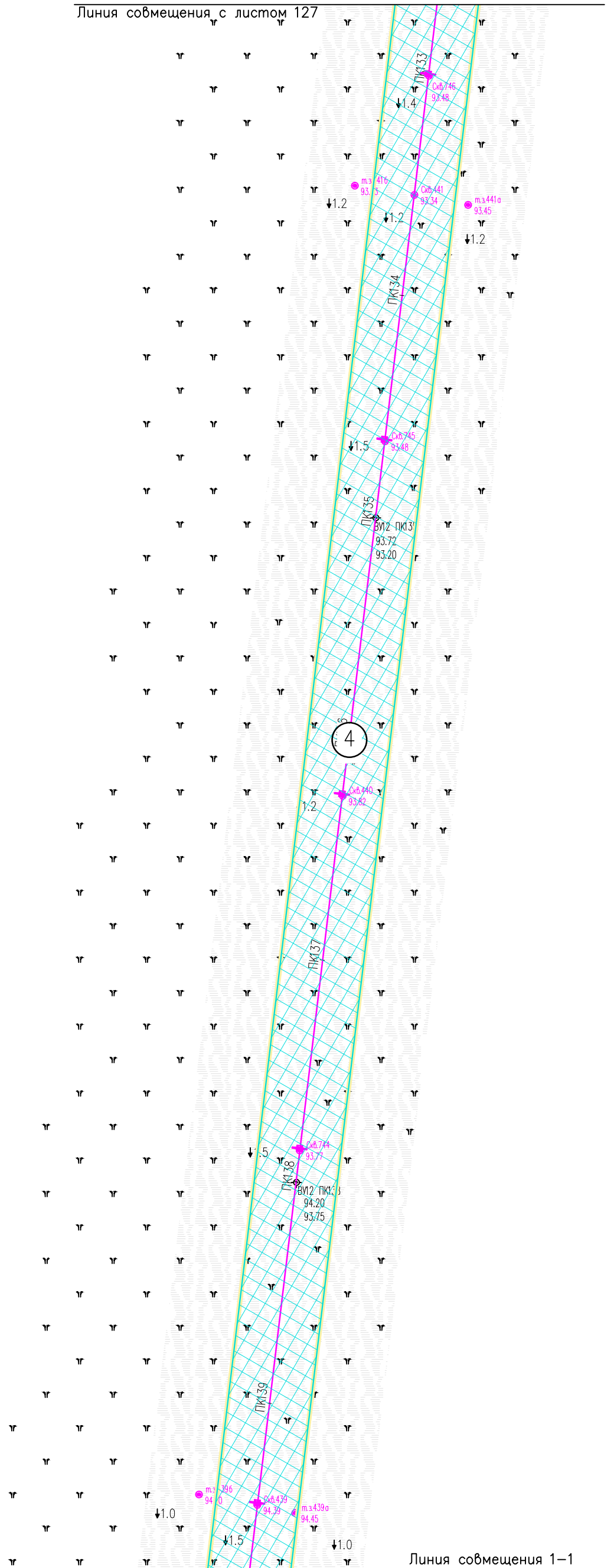
Линия совмещения 1-1

Российская Федерация  
Республика Коми  
МО ГО "Усинск"



Линия совмещения с листом 127

Линия совмещения с листом 127



Линия совмещения 1-1

Инв. N° подл. Подпись и дата. Инв. N°

05784-П-000.000.000-ППТ-02.ГЧ4

Электроснабжение Южной группы месторождений

Изм. Кол. Уч. Лист N док. Подпись Дата

Разраб. Борисова Л.С. 17.01.23

Раздел 3. Материалы по обоснованию проекта планировки территории

Стадия Лист Листов

126

Условные обозначения см. лист 1.

Н. контр. Иванов 17.01.23

ГИП. Писарев 17.01.23

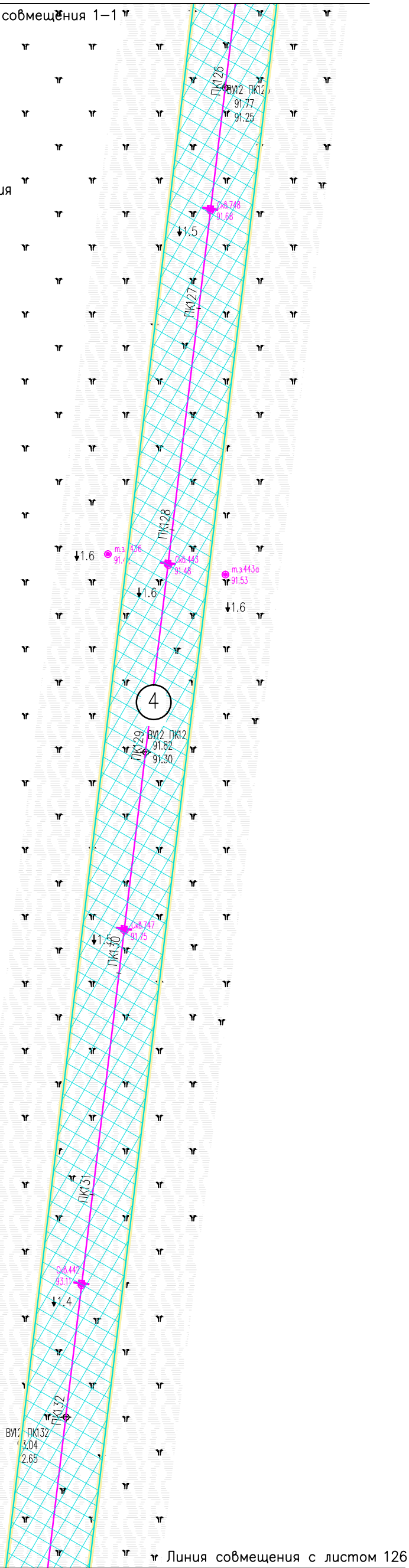
Схема конструктивных и планировочных решений (1:2000)

ООО "ИЦ "Проектор"

Формат А3

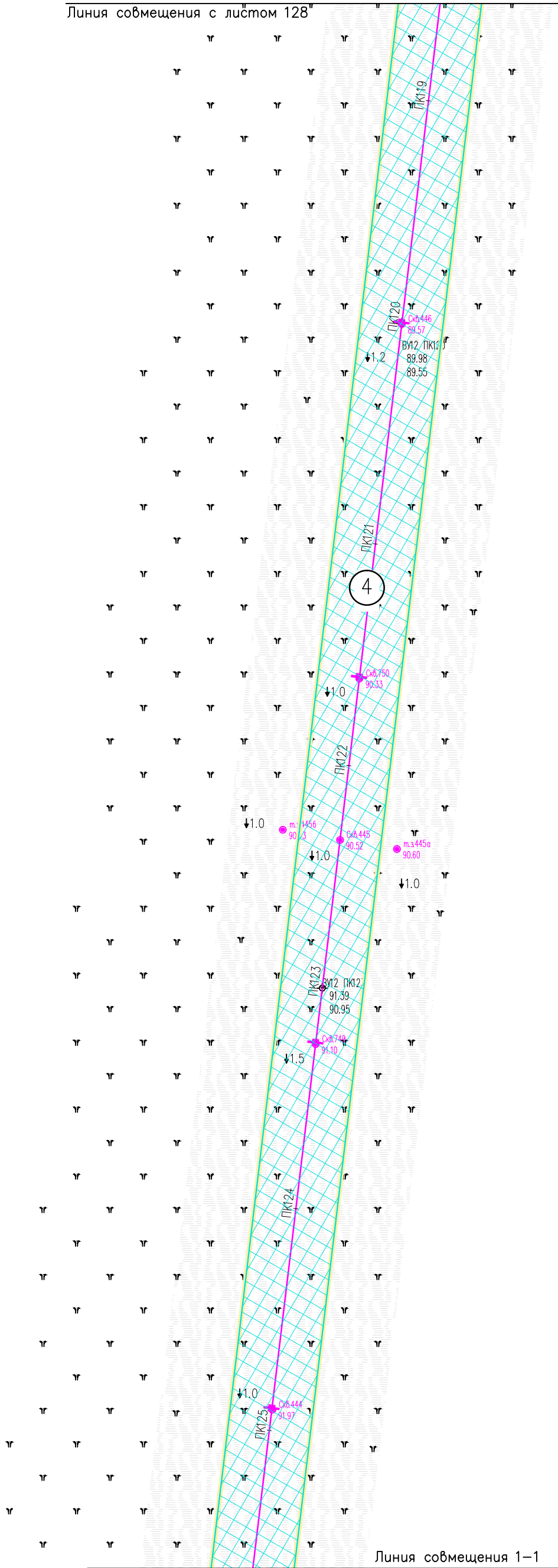
Линия совмещения 1-1

Российская Федерация  
Республика Коми  
МО ГО "Усинск"



Линия совмещения с листом 126

Линия совмещения с листом 128



Линия совмещения 1-1

Инв. N° подл. Подпись и дата

Взам. инв. N°

Условные обозначения см. лист 1.

Изм.	Кол. Уч.	Лист	N док	Подпись	Дата
Разраб.		Борисова		<i>Лук</i>	17.01.23
Н. контр.		Иванов		<i>Иванов</i>	17.01.23
ГИП		Лисарев		<i>Лисарев</i>	17.01.23

05784-П-000.000.000-ППТ-02.ГЧ4

Электроснабжение Южной группы месторождений

Раздел 3. Материалы по обоснованию проекта планировки территории

Стадия	Лист	Листов
	127	

Схема конструктивных и планировочных решений (1:2000)

ООО "ИЦ "Проектор"

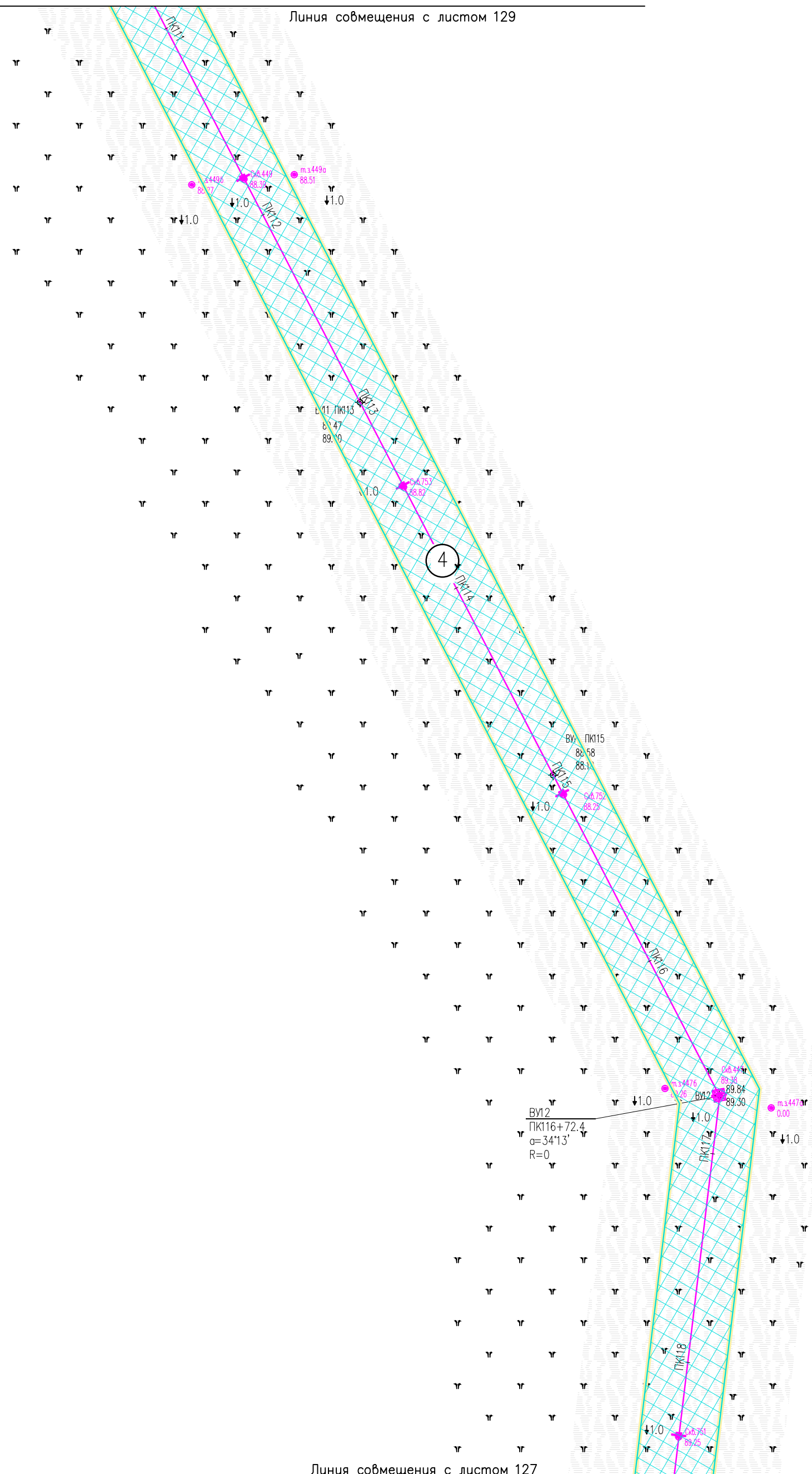
Формат А3



Российская Федерация  
Республика Коми  
МО ГО "Усинск"



Линия совмещения с листом 129



Линия совмещения с листом 127

Инв. N° подл. Подпись и дата. Взам. инв. N°

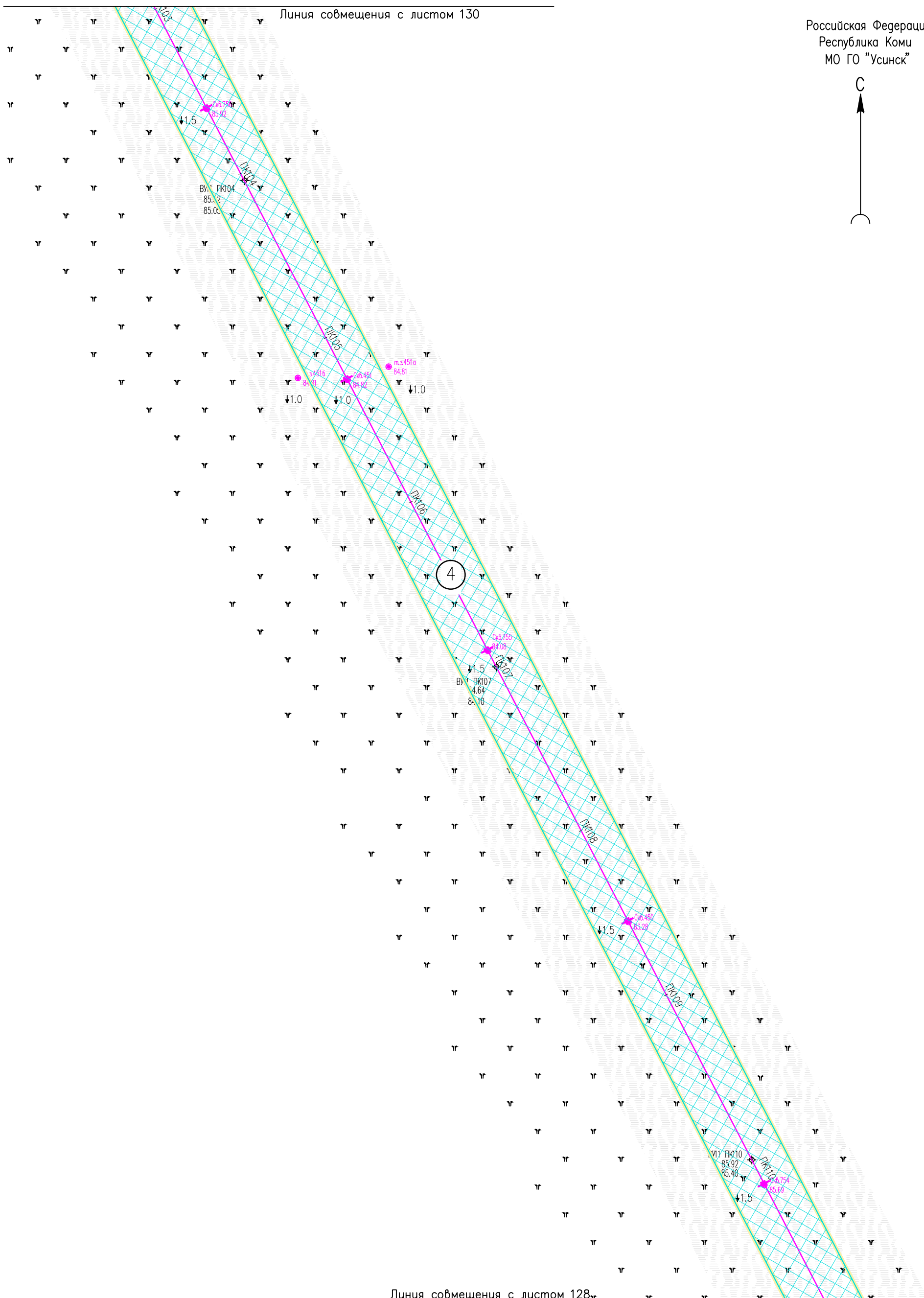
Условные обозначения см. лист 1.

05784-П-000.000.000-ППТ-02.ГЧ4					
Электроснабжение Южной группы месторождений					
Изм.	Кол. Уч.	Лист	№ док.	Подпись	Дата
Разраб.		Борисова		<i>Зр</i>	17.01.23
Раздел 3. Материалы по обоснованию проекта планировки территории				Стадия	Лист
					128
Схема конструктивных и планировочных решений (1:2000)				ООО "ИЦ "Проектор"	
Н. контр		Иванов		<i>ИИ</i>	17.01.23
ГИП		Писарев		<i>ПП</i>	17.01.23



Линия совмещения с листом 130

Российская Федерация  
Республика Коми  
МО ГО "Усинск"



Линия совмещения с листом 128

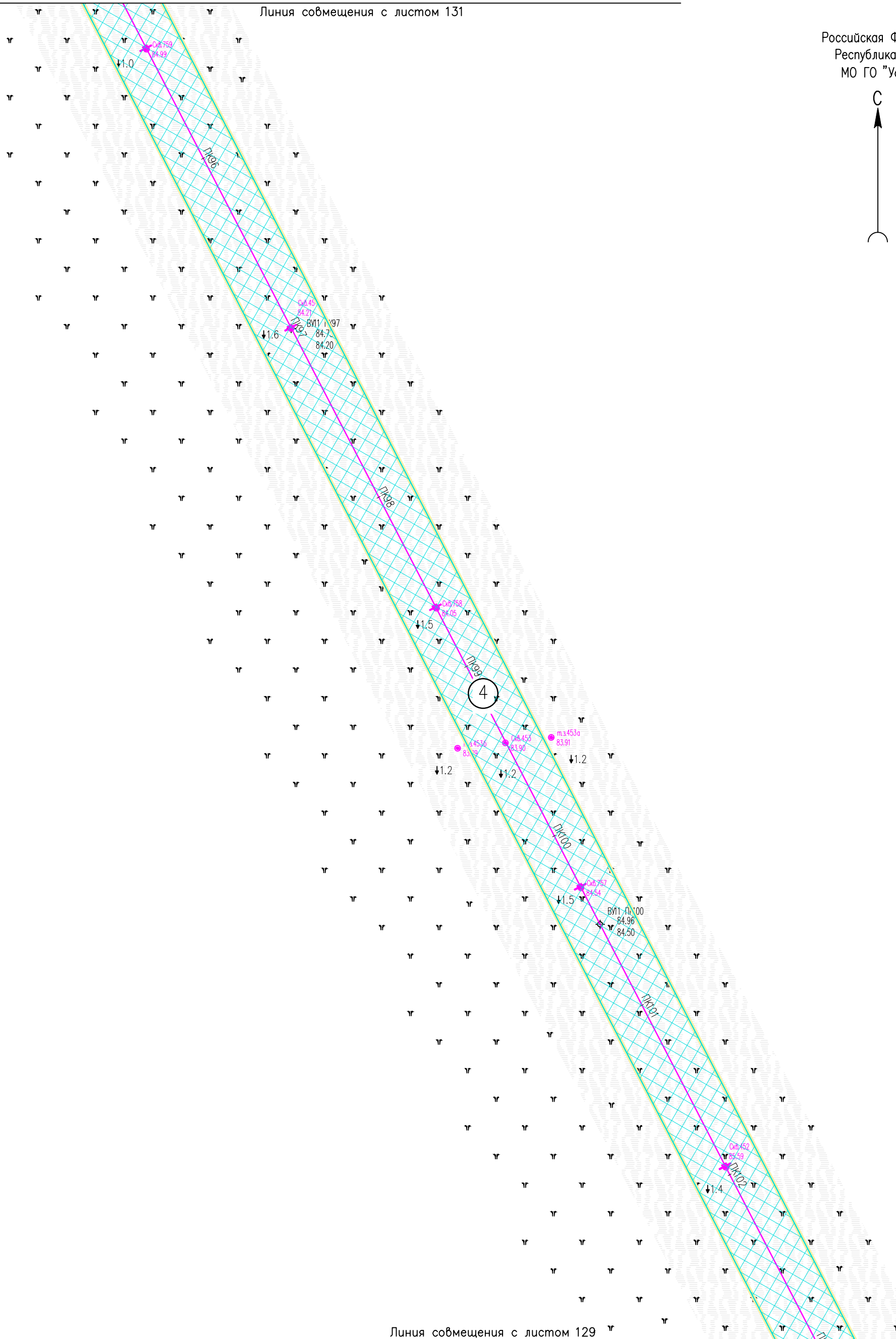
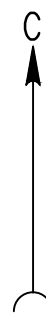
Инв. N° подл. Подпись и дата. Взам. инв. N°

05784-П-000.000.000-ППТ-02.ГЧ4					
Электроснабжение Южной группы месторождений					
Изм.	Кол. Уч.	Лист	№ док	Подпись	Дата
Разраб.		Борисова		<i>Л.Б.</i>	17.01.23
Раздел 3. Материалы по обоснованию проекта планировки территории				Стадия	Лист
					129
Схема конструктивных и планировочных решений (1:2000)				ООО "ИЦ "Проектор"	
Н. контр	Иванов			<i>И.И.</i>	17.01.23
ГИП	Писарев			<i>П.П.</i>	17.01.23

Условные обозначения см. лист 1.

Линия совмещения с листом 131

Российская Федерация  
Республика Коми  
МО ГО "Усинск"



Линия совмещения с листом 129

Инв. N° подл. Подпись и дата. Взам. инв. N°

05784-П-000.000.000-ППТ-02.ГЧ4

Электроснабжение Южной группы месторождений

Изм.	Кол. Уч.	Лист	№ док.	Подпись	Дата
Разраб.		Борисова		<i>Л.Б.</i>	17.01.23
Н. контр.		Иванов		<i>И.И.</i>	17.01.23
ГИП		Писарев		<i>П.П.</i>	17.01.23

Раздел 3. Материалы по обоснованию проекта планировки территории

Стадия	Лист	Листов
	130	

Схема конструктивных и планировочных решений (1:2000)

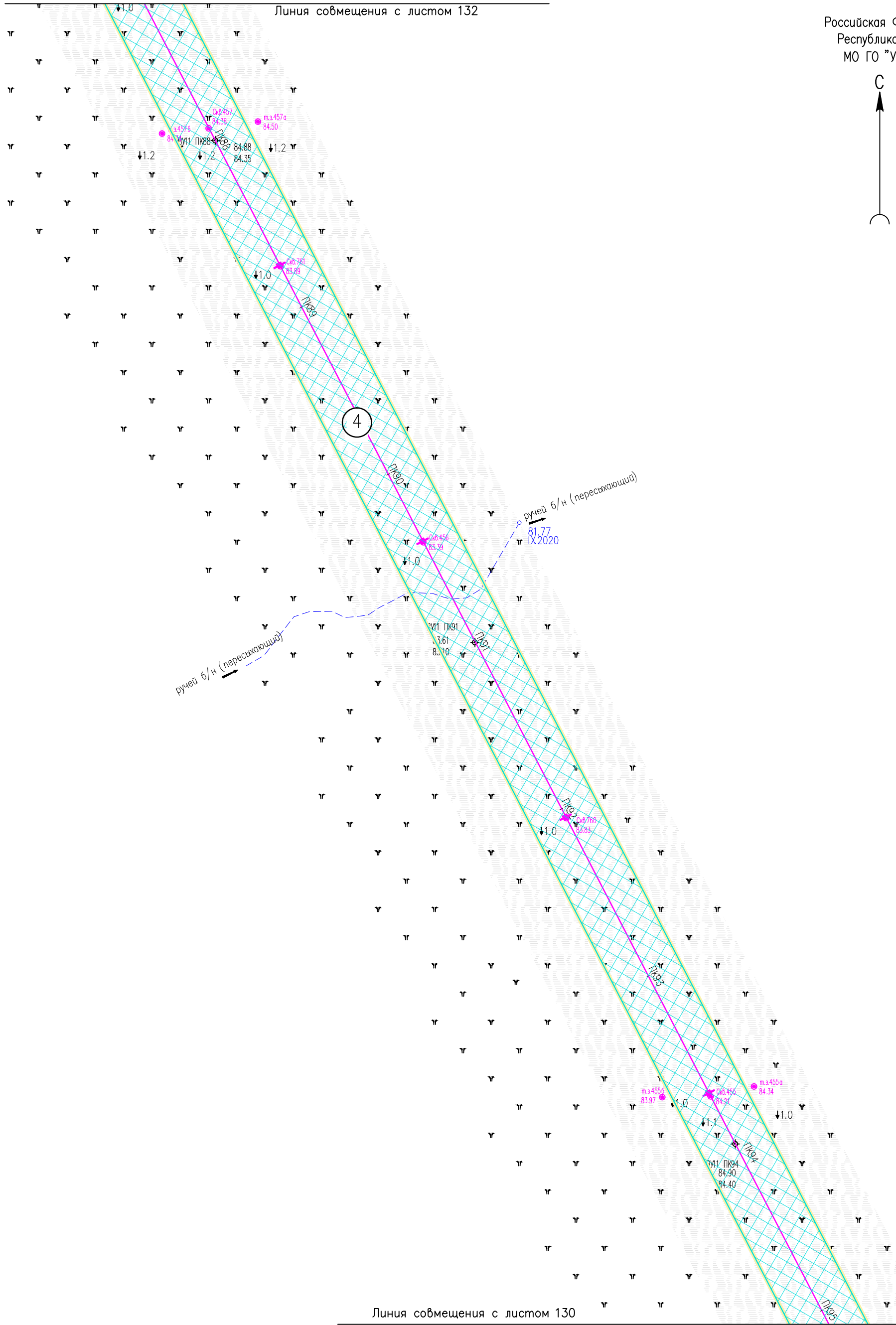
ООО "ИЦ "Проектор"

Условные обозначения см. лист 1.

Формат А3

Линия совмещения с листом 132

Российская Федерация  
Республика Коми  
МО ГО "Усинск"



Линия совмещения с листом 130

Инв. N° подл. Подпись и дата. Взам. инв. N°

05784-П-000.000.000-ППТ-02.ГЧ4


Электроснабжение Южной группы месторождений

Изм.	Кол. Уч.	Лист	№ док.	Подпись	Дата	Раздел 3. Материалы по обоснованию проекта планировки территории	Стадия	Лист	Листов
Разраб.		Борисова		<i>Л.Б.</i>	17.01.23		Схема конструктивных и планировочных решений (1:2000)		131
Н. контр.		Иванов		<i>И.И.</i>	17.01.23	ООО "ИЦ "Проектор"			
ГИП		Писарев		<i>П.П.</i>	17.01.23				

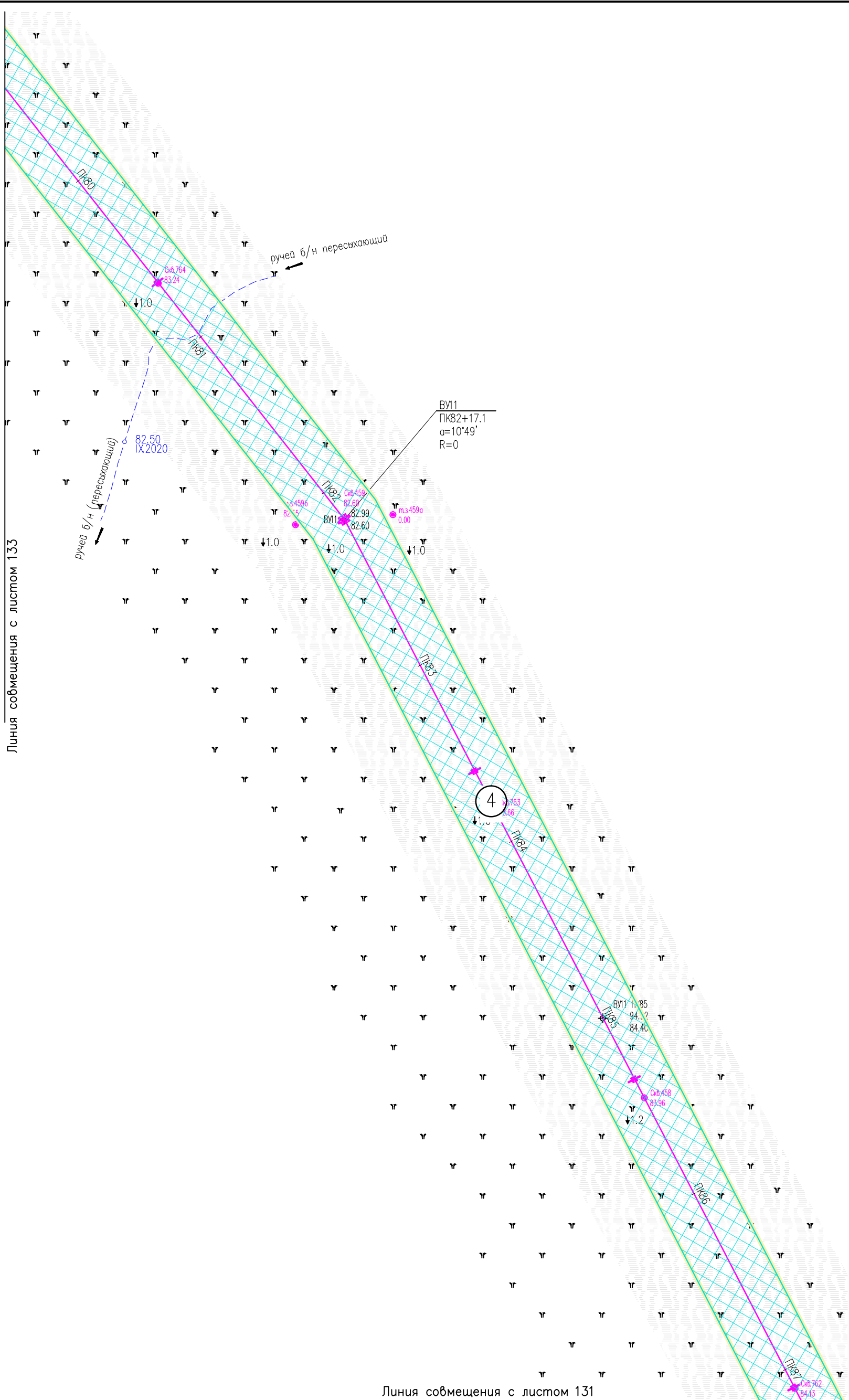
Условные обозначения см. лист 1.

Формат А3





Линия совмещения с листом 133



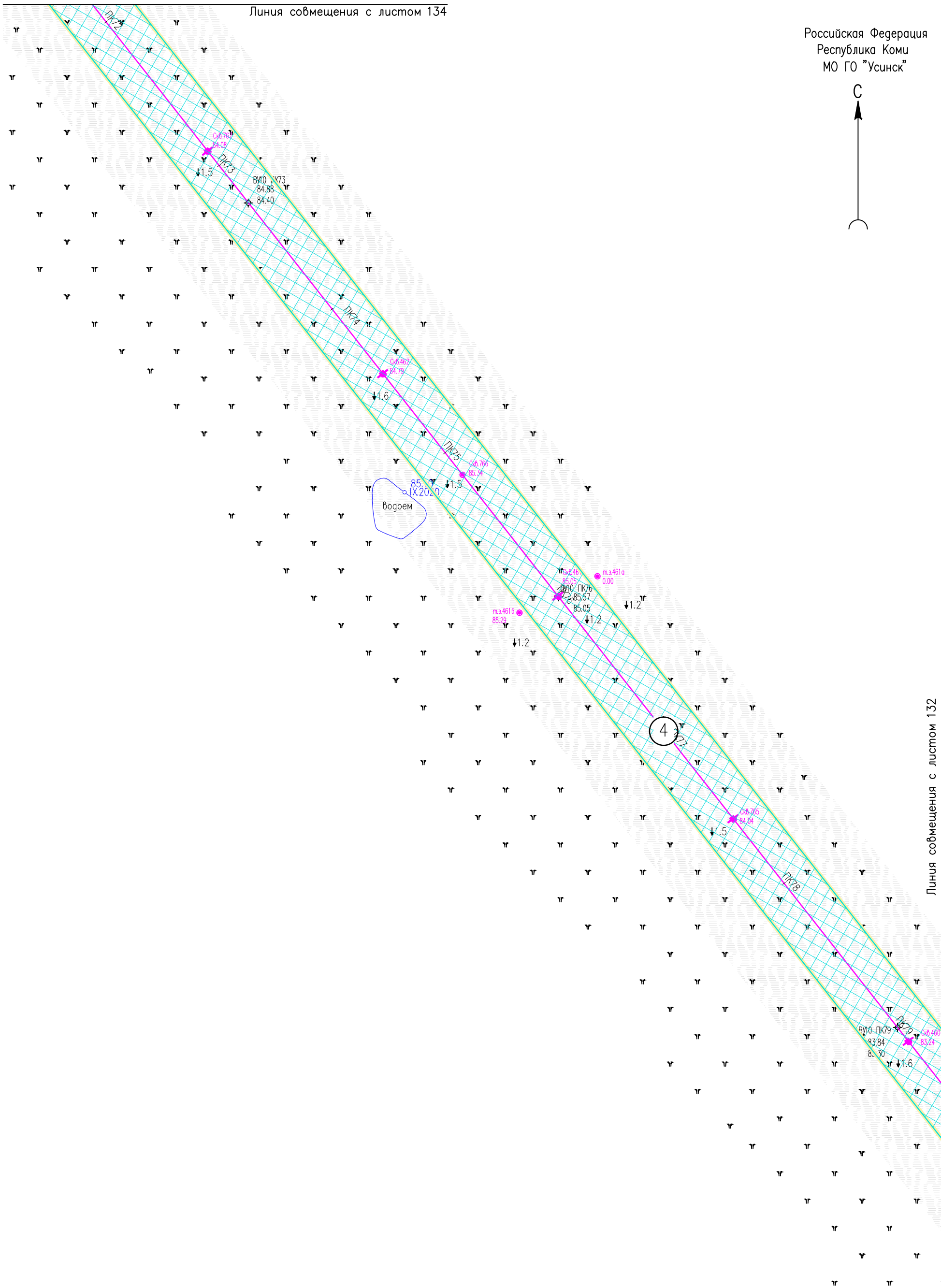
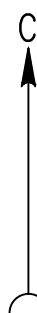
Линия совмещения с листом 131

Инв. N° подл. Подпись и дата. Взам. инв. N°

Условные обозначения см. лист 1.

						05784-П-000.000.000-ППТ-02.ГЧ4			
						Электроснабжение Южной группы месторождений			
Изм.	Кол. Уч.	Лист	№ док.	Подпись	Дата	Раздел 3. Материалы по обоснованию проекта планировки территории	Стадия	Лист	Листов
Разраб.		Борисова		<i>Лх</i>	17.01.23			132	
Н. контр.		Иванов		<i>ИИ</i>	17.01.23	Схема конструктивных и планировочных решений (1:2000)	ООО "ИЦ "Проектор"		
ГИП		Писарев		<i>ПП</i>	17.01.23				



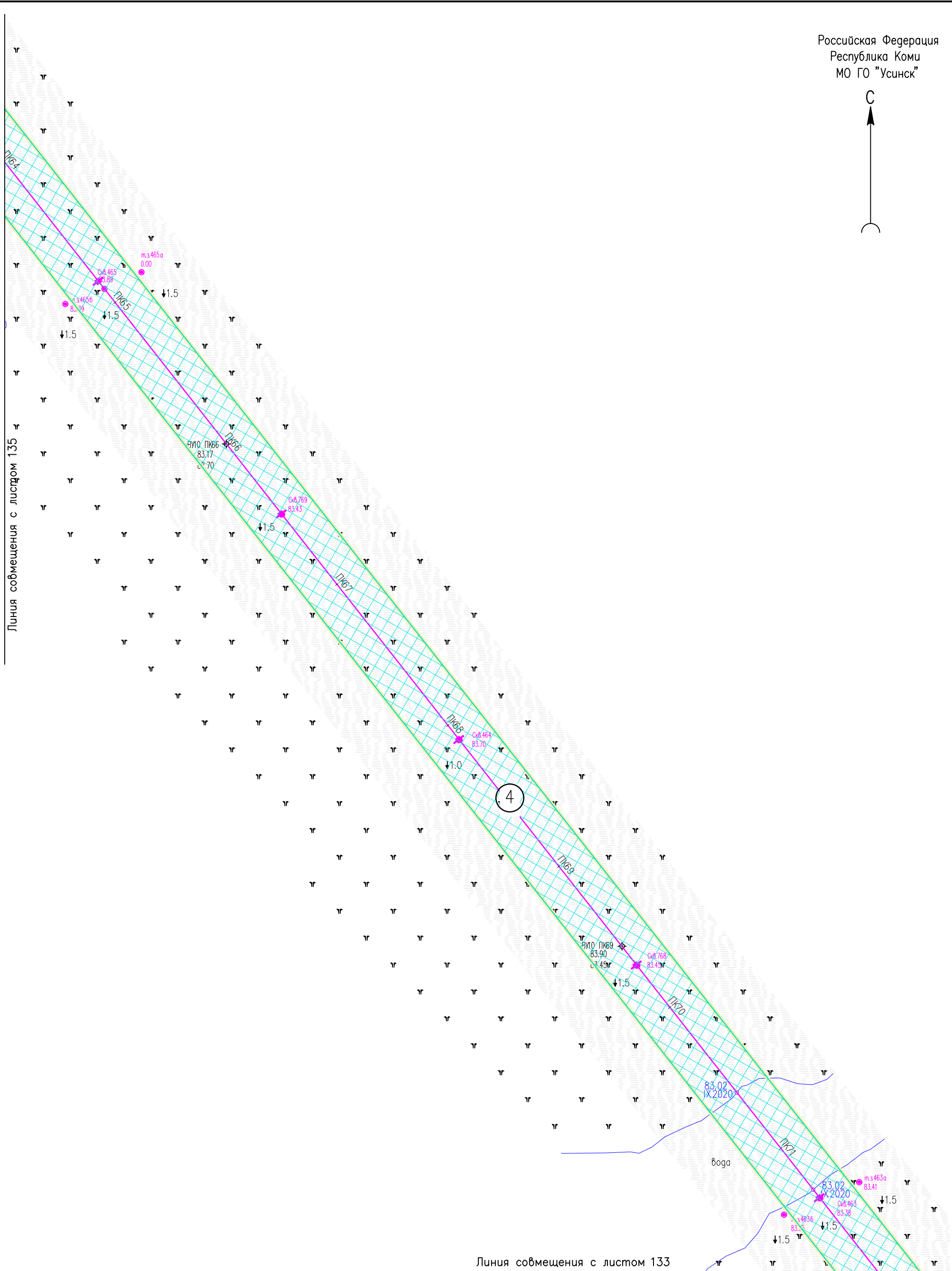


Линия совмещения с листом 132

Инв. N° подл. Подпись и дата. Взам. инв. N°

Условные обозначения см. лист 1.

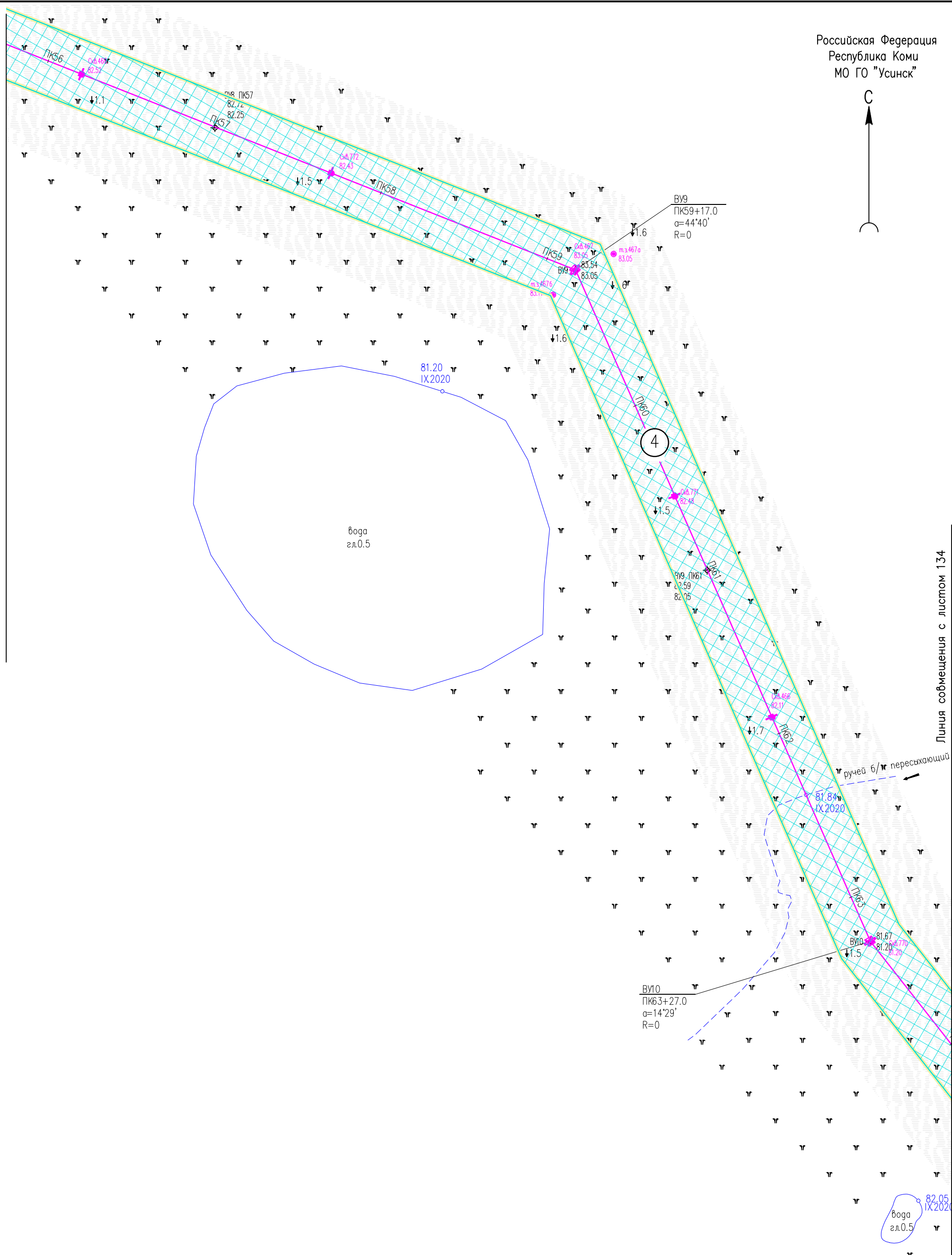
						05784-П-000.000.000-ППТ-02.ГЧ4			
						Электроснабжение Южной группы месторождений			
Изм.	Кол. Уч.	Лист	№ док	Подпись	Дата	Раздел 3. Материалы по обоснованию проекта планировки территории	Стадия	Лист	Листов
Разраб.		Борисова		<i>Зар</i>	17.01.23			133	
Н. контр		Иванов		<i>ИИ</i>	17.01.23	Схема конструктивных и планировочных решений (1:2000)	000 "ИЦ "Проектор"		
ГИП		Писарев		<i>ПП</i>	17.01.23				



Инв. N° подл  
Подпись и дата  
Взам. инв. N°

Условные обозначения см. лист 1.

05784-П-000.000.000-ППТ-02.ГЧ4					
Электроснабжение Южной группы месторождений					
Изм.	Кол. Уч.	Лист	N док	Подпись	Дата
Разраб.		Борисова		<i>Л.Б.</i>	17.01.23
Раздел 3. Материалы по обоснованию проекта планировки территории				Стадия	Лист
					134
Схема конструктивных и планировочных решений (1:2000)				000 "ИЦ "Проектор"	
N контр	Иванов		<i>И.И.</i>	17.01.23	
ГИП	Писарев		<i>П.П.</i>	17.01.23	



Линия совмещения с листом 134

Инв. N° подл. Подпись и дата. Инв. N°

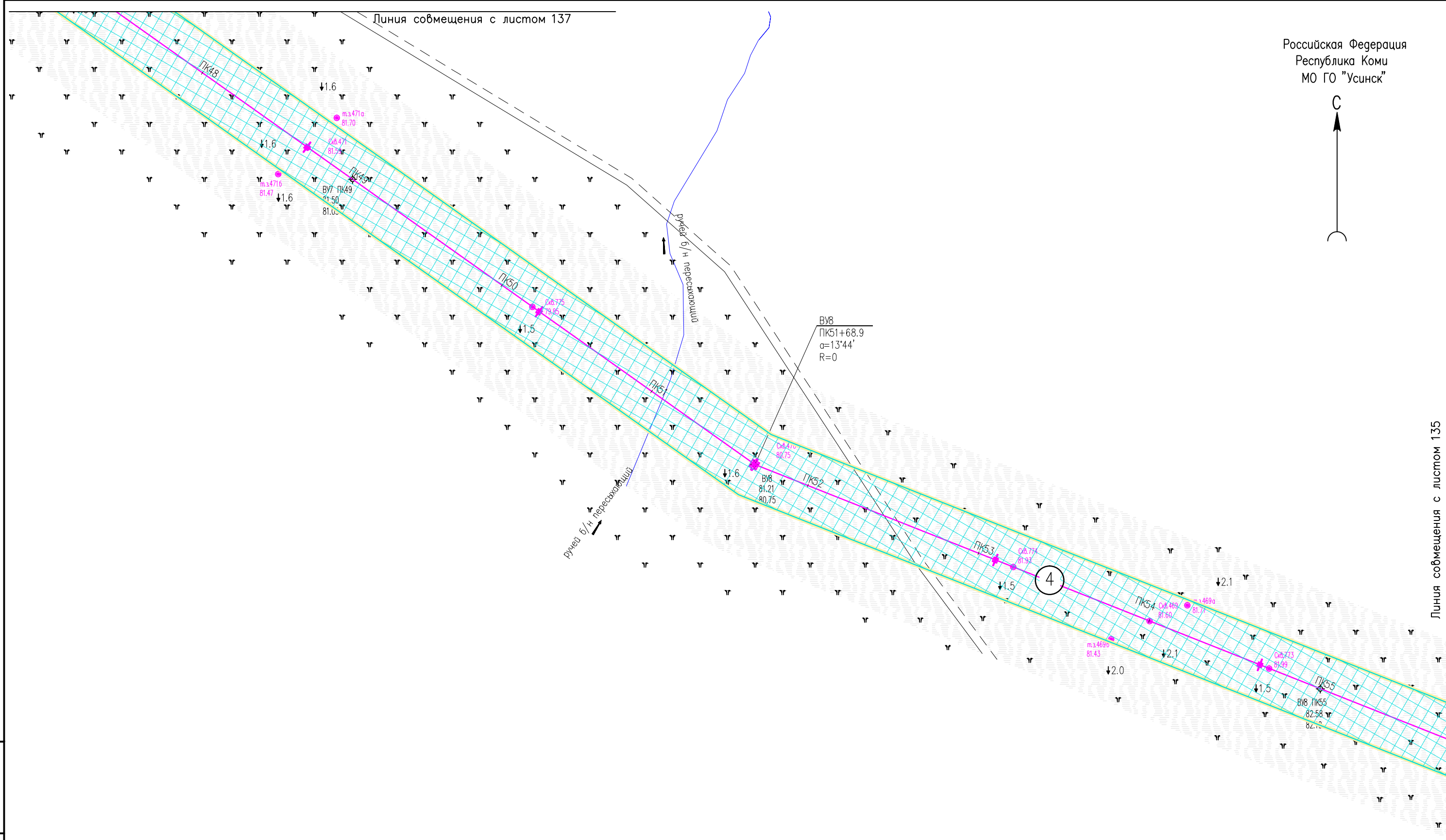
Условные обозначения см. лист 1.

						05784-П-000.000.000-ППТ-02.ГЧ4			
						Электроснабжение Южной группы месторождений			
Изм.	Кол. Уч.	Лист	№ док.	Подпись	Дата	Раздел 3. Материалы по обоснованию проекта планировки территории	Стадия	Лист	Листов
Разраб.		Борисова		<i>Зар</i>	17.01.23			135	
Н. контр.		Иванов		<i>Иванов</i>	17.01.23	Схема конструктивных и планировочных решений (1:2000)	ООО "ИЦ "Проектор"		
ГИП		Писарев		<i>Писарев</i>	17.01.23				





Линия совмещения с листом 137



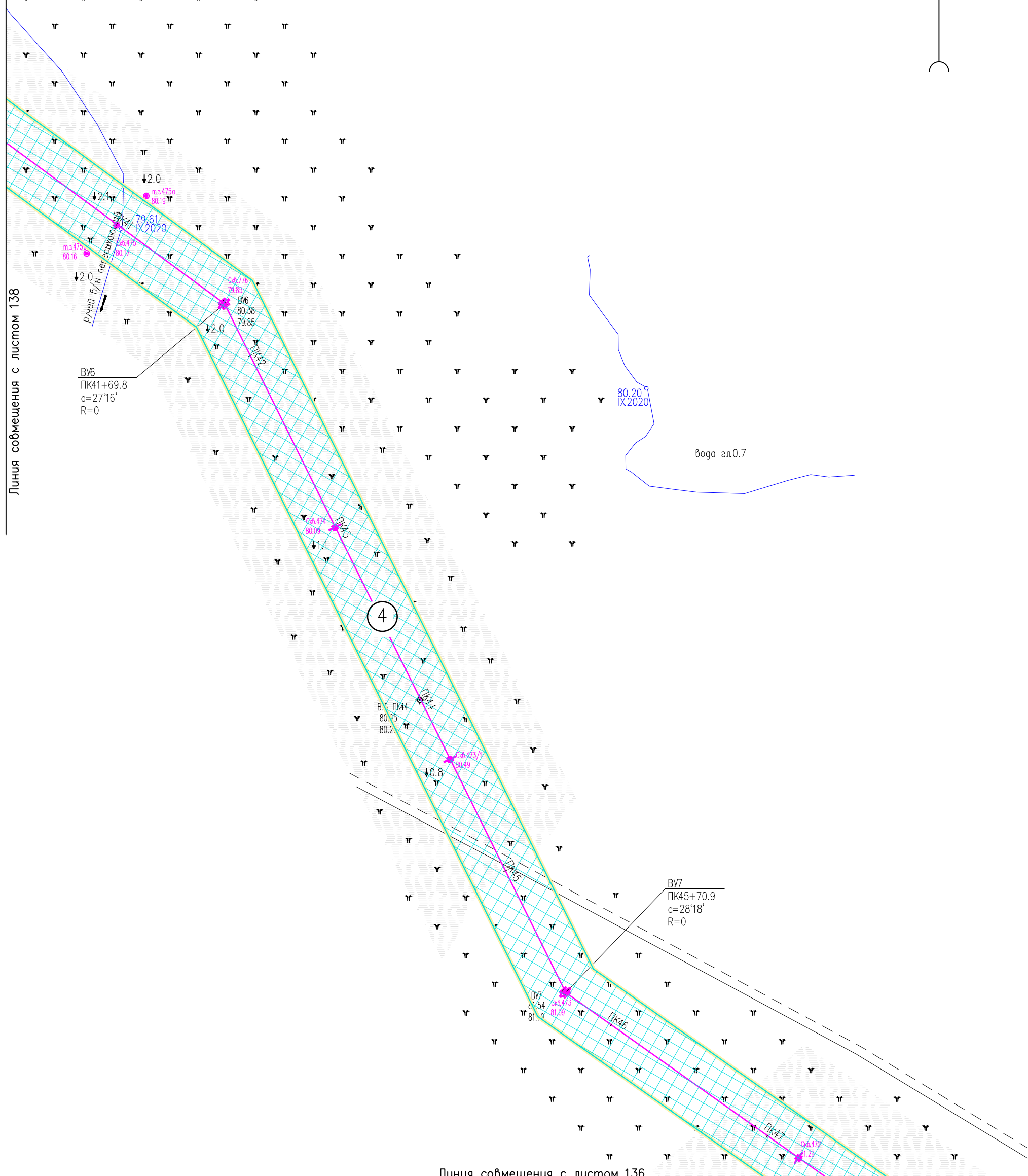
Линия совмещения с листом 135

Инв. N° подл. Подпись и дата. Взам. инв. N°

Условные обозначения см. лист 1.

						05784-П-000.000.000-ППТ-02.ГЧ4			
						Электроснабжение Южной группы месторождений			
Изм.	Кол.Уч	Лист	№ док	Подпись	Дата	Раздел 3. Материалы по обоснованию проекта планировки территории	Стадия	Лист	Листов
Разраб.		Борисова		<i>Борисова</i>	17.01.23			136	
Н. контр		Иванов		<i>Иванов</i>	17.01.23	Схема конструктивных и планировочных решений (1:2000)	ООО "ИЦ "Проектор"		
ГИП		Лисарев		<i>Лисарев</i>	17.01.23				





Линия совмещения с листом 138

Линия совмещения с листом 136

ВУ6  
ПК41+69.8  
 $\alpha=27'16''$   
R=0

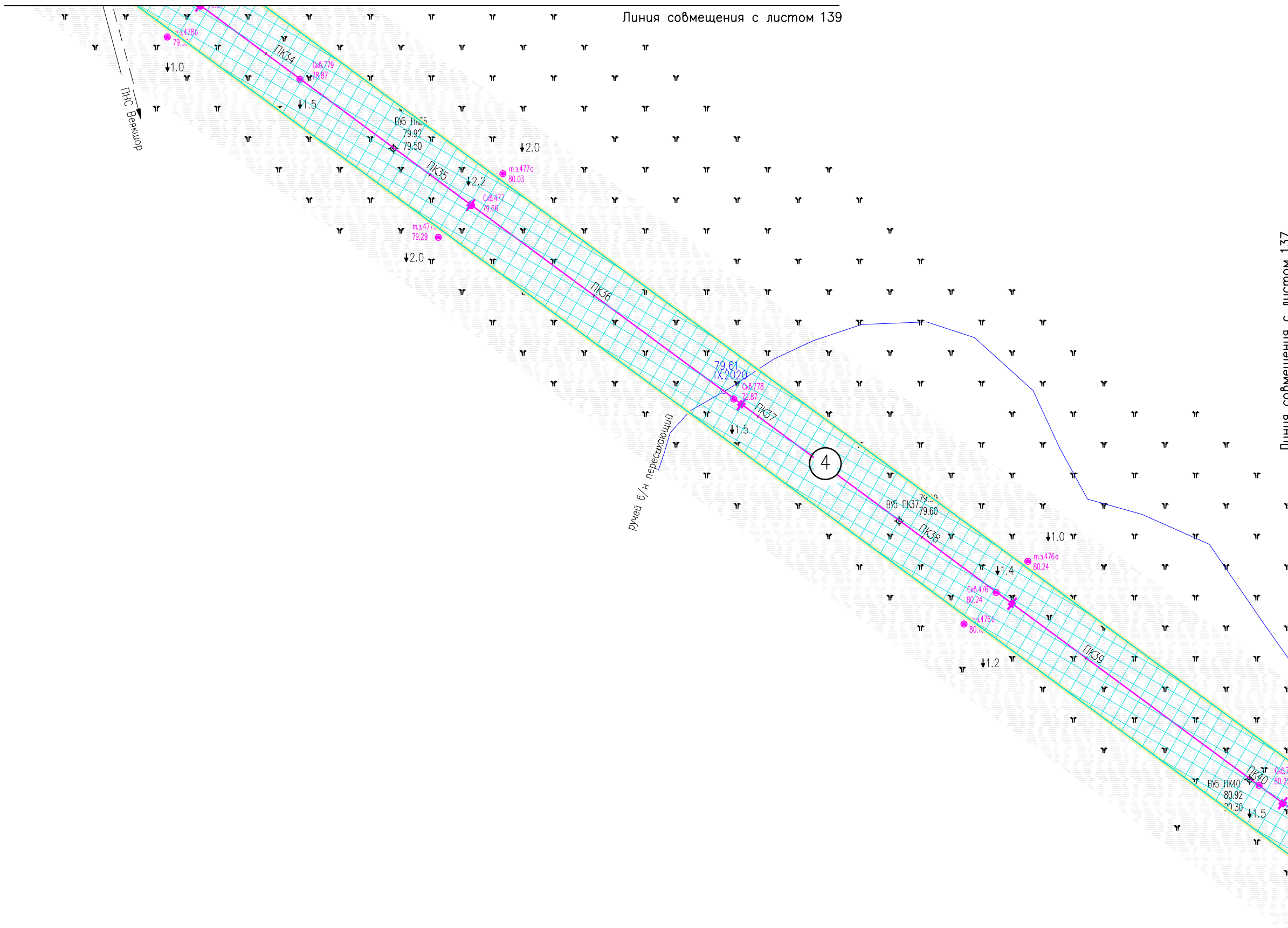
ВУ7  
ПК45+70.9  
 $\alpha=28'18''$   
R=0

Инв. N\* подл  
Инв. N  
Взам. инв. N  
Подпись и дата

Условные обозначения см. лист 1.

						05784-П-000.000.000-ППТ-02.ГЧ4			
						Электроснабжение Южной группы месторождений			
Изм.	Кол. Уч	Лист	№ док	Подпись	Дата	Раздел 3. Материалы по обоснованию проекта планировки территории	Стадия	Лист	Листов
Разраб.		Борисова		<i>Зрк</i>	17.01.23			137	
Н. контр		Иванов		<i>ИИ</i>	17.01.23	Схема конструктивных и планировочных решений (1:2000)	ООО "ИЦ "Проектор"		
ГИП		Писарев		<i>Писарев</i>	17.01.23				

Российская Федерация  
Республика Коми  
МО ГО "Усинск"



Инв. N° подл. Подпись и дата. Взам. инв. N°

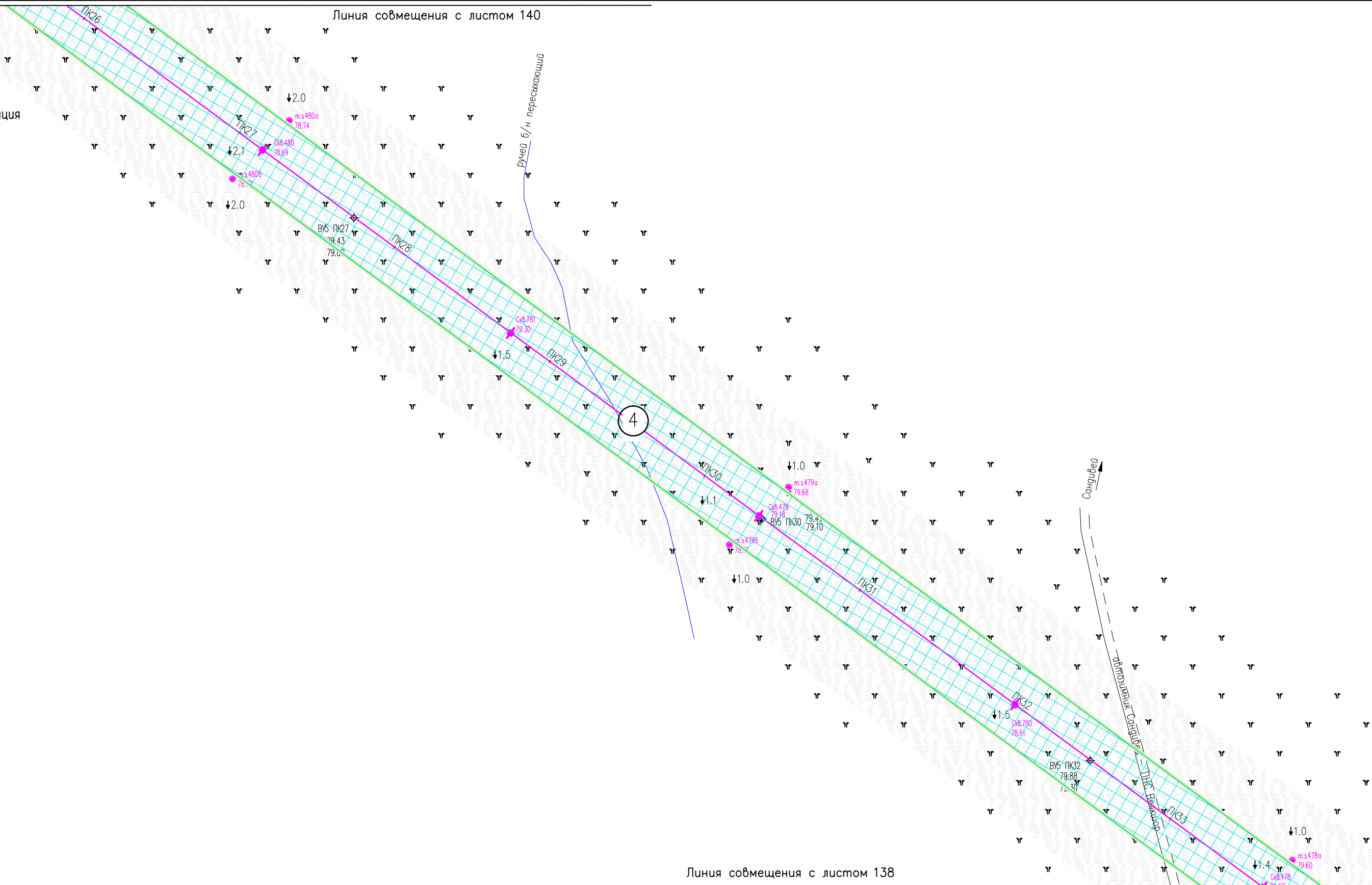
Условные обозначения см. лист 1.

05784-П-000.000.000-ППТ-02.ГЧ4					
Электроснабжение Южной группы месторождений					
Изм.	Кол. Уч.	Лист	№ док.	Подпись	Дата
Разраб.		Борисова		<i>Борисова</i>	17.01.23
Раздел 3. Материалы по обоснованию проекта планировки территории				Стадия	Лист
					138
Н. контр				Иванов	17.01.23
ГИП				Писарев	17.01.23
Схема конструктивных и планировочных решений (1:2000)				000 "ИЦ "Проектор"	

Российская Федерация  
Республика Коми  
МО ГО "Усинск"



Линия совмещения с листом 140



Линия совмещения с листом 138

Инв. N° подл. Подпись и дата. Взам. инв. N°

05784-П-000.000.000-ППТ-02.ГЧ4

Электроснабжение Южной группы месторождений

Изм.	Кол. Уч.	Лист	№ док.	Подпись	Дата
Разраб.		Борисова		<i>Борисова</i>	17.01.23
Н. контр.		Иванов		<i>Иванов</i>	17.01.23
ГИП		Писарев		<i>Писарев</i>	17.01.23

Раздел 3. Материалы по обоснованию проекта планировки территории

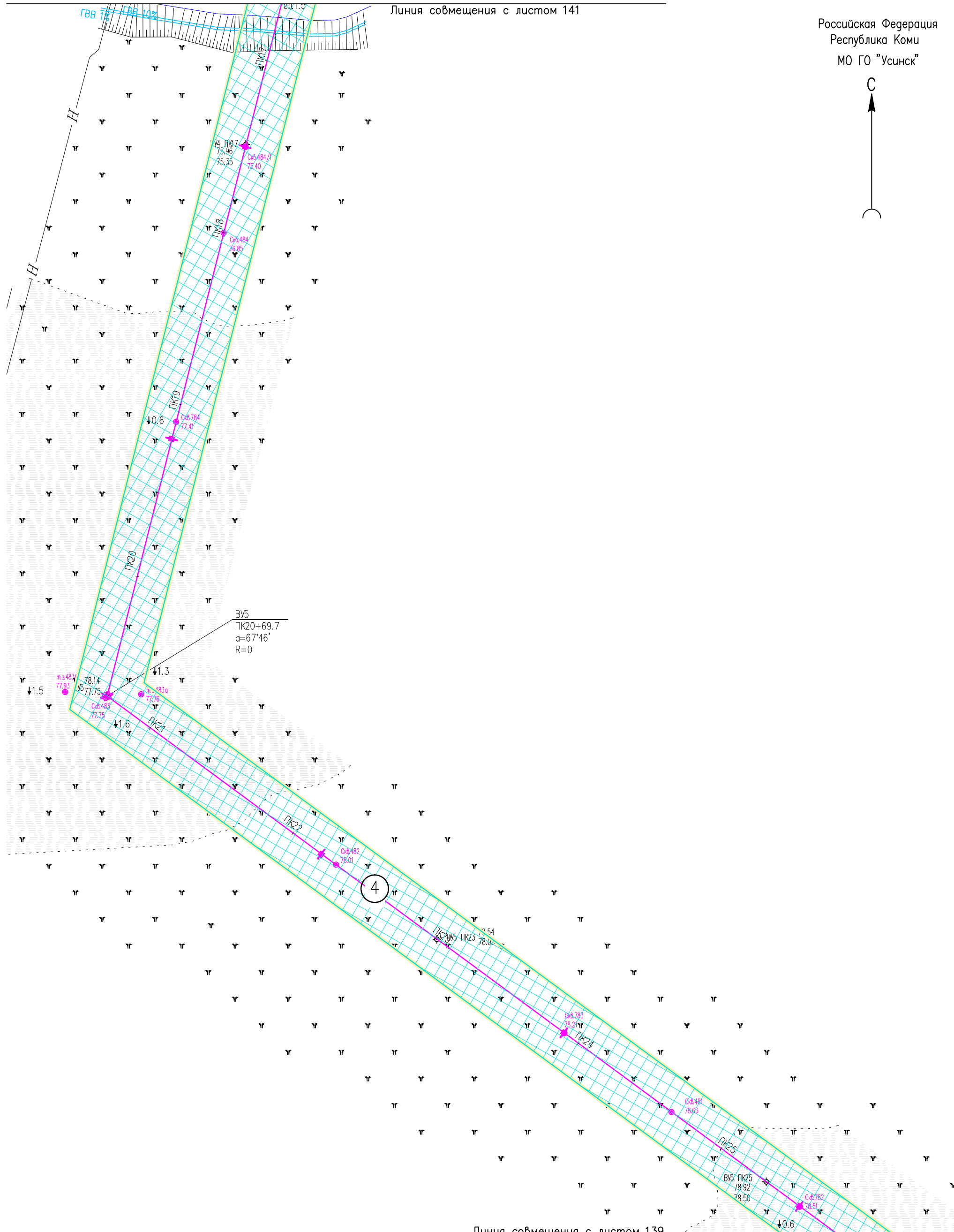
Стадия	Лист	Листов
	139	

Схема конструктивных и планировочных решений (1:2000)

ООО "ИЦ "Проектор"

Условные обозначения см. лист 1.

Формат А3



Линия совмещения с листом 139


Инв. N° подл. Подпись и дата. Инв. N°

Условные обозначения см. лист 1.

						05784-П-000.000.000-ППТ-02.ГЧ4			
						Электроснабжение Южной группы месторождений			
Изм.	Кол. Уч.	Лист	N док.	Подпись	Дата	Раздел 3. Материалы по обоснованию проекта планировки территории	Стадия	Лист	Листов
Разраб.		Борисова		<i>Л.С.</i>	17.01.23			140	
Н. контр.		Иванов		<i>И.И.</i>	17.01.23	Схема конструктивных и планировочных решений (1:2000)	ООО "ИЦ "Проектор"		
ГИП		Писарев		<i>П.П.</i>	17.01.23				



Российская Федерация  
Республика Коми  
МО ГО "Усинск"



Линия собмещения с листом 142

Инв. N° подл. Подпись и дата

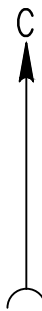
Инв. N° подл. Подпись и дата

67.30 IX.2020 ГВВ-10%	67.31 IX.2020	67.32 IX.2020	Линия собмещения с листом 140
-----------------------------	------------------	------------------	-------------------------------

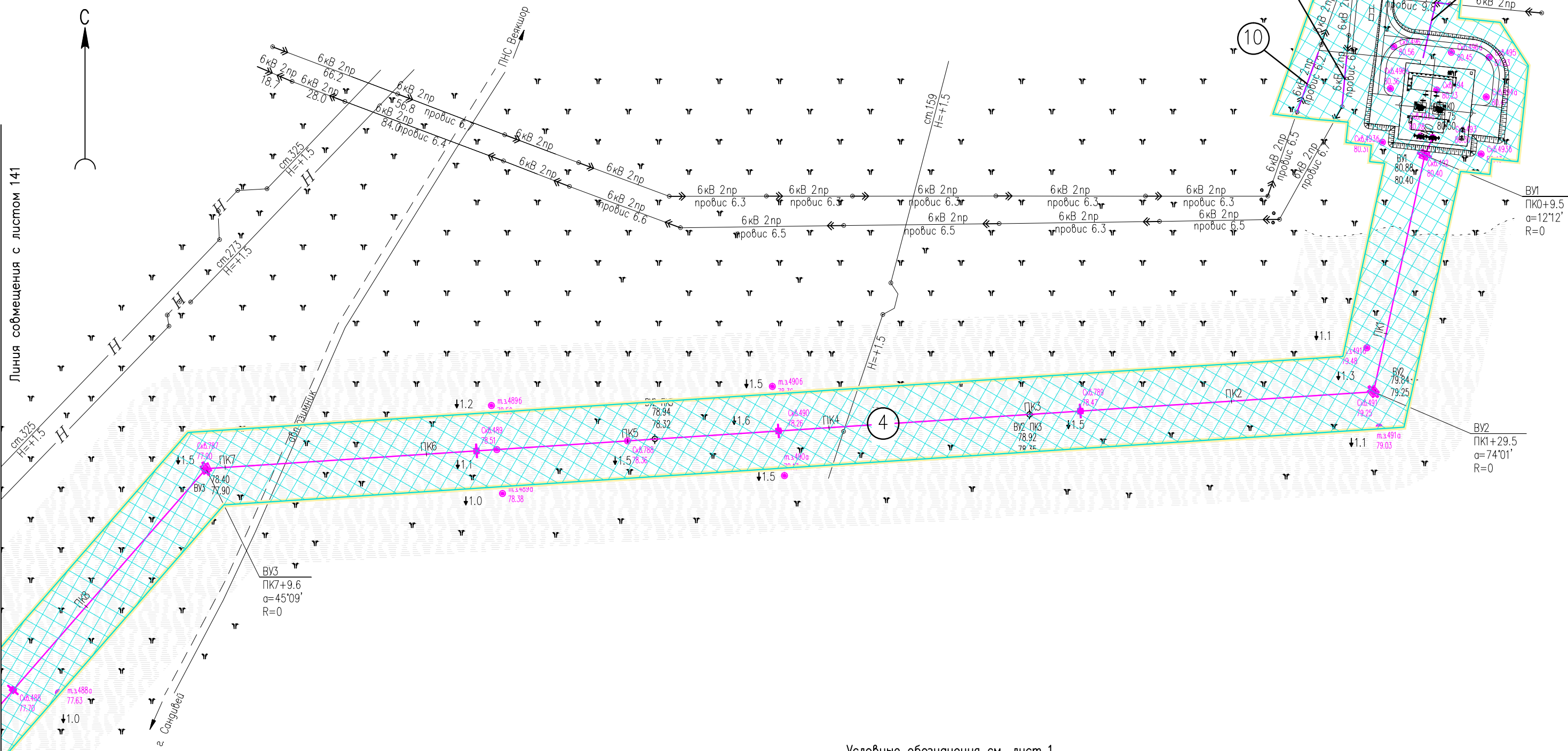
05784-П-000.000.000-ППТ-02.ГЧ4					
Электроснабжение Южной группы месторождений					
Изм.	Кол. Уч.	Лист	№ док.	Подпись	Дата
				<i>[Signature]</i>	17.01.23
Раздел 3. Материалы по обоснованию проекта планировки территории				Стадия	Лист
					141
Схема конструктивных и планировочных решений (1:2000)				ООО "ИЦ "Проектор"	
Н. контр	Иванов	<i>[Signature]</i>	17.01.23		
ГИП	Писарев	<i>[Signature]</i>	17.01.23		

Условные обозначения см. лист 1.

Российская Федерация  
Республика Коми  
МО ГО "Усинск"



Линия совмещения с листом 141



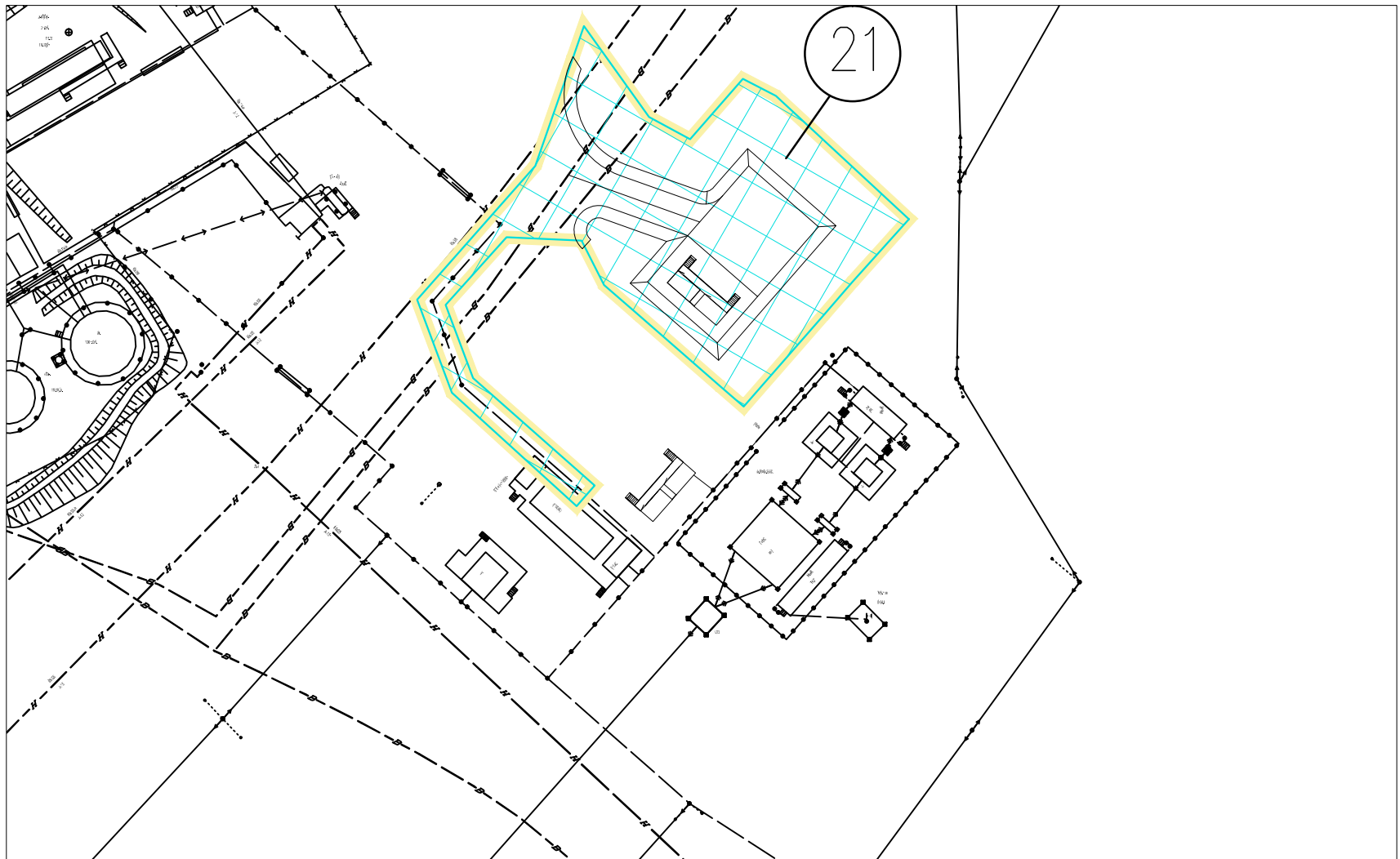
Условные обозначения см. лист 1.

Инв. N° подл. Подпись и дата. Взам. инв. N°

						05784-П-000.000.000-ППТ-02.ГЧ4			
						Электроснабжение Южной группы месторождений			
Изм.	Кол. Уч.	Лист	№ док.	Подпись	Дата	Раздел 3. Материалы по обоснованию проекта планировки территории	Стация	Лист	Листов
Разраб.		Борисова		<i>Борисова</i>	17.01.23			142	
Н. контр.		Иванов		<i>Иванов</i>	17.01.23	Схема конструктивных и планировочных решений (1:2000)	ООО "ИЦ "Проектор"		
ГИП		Писарев		<i>Писарев</i>	17.01.23				

Формат А3

Российская Федерация  
Республика Коми  
МО ГО "Усинск"



Инв. N° подл. Подпись и дата. Взам. инв. N

05784-П-000.000.000-ППТ-02.ГЧ4

Электроснабжение Южной группы месторождений

Изм.	Кол. Уч.	Лист	N док.	Подпись	Дата
Разраб.		Борисова		<i>[Signature]</i>	17.01.23
Н. контр		Иванов		<i>[Signature]</i>	17.01.23
ГИП		Писарев		<i>[Signature]</i>	17.01.23

Раздел 3. Материалы по обоснованию проекта планировки территории

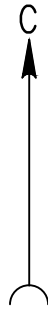
Стадия    Лист    Листов

149

Схема конструктивных и планировочных решений (1:100)

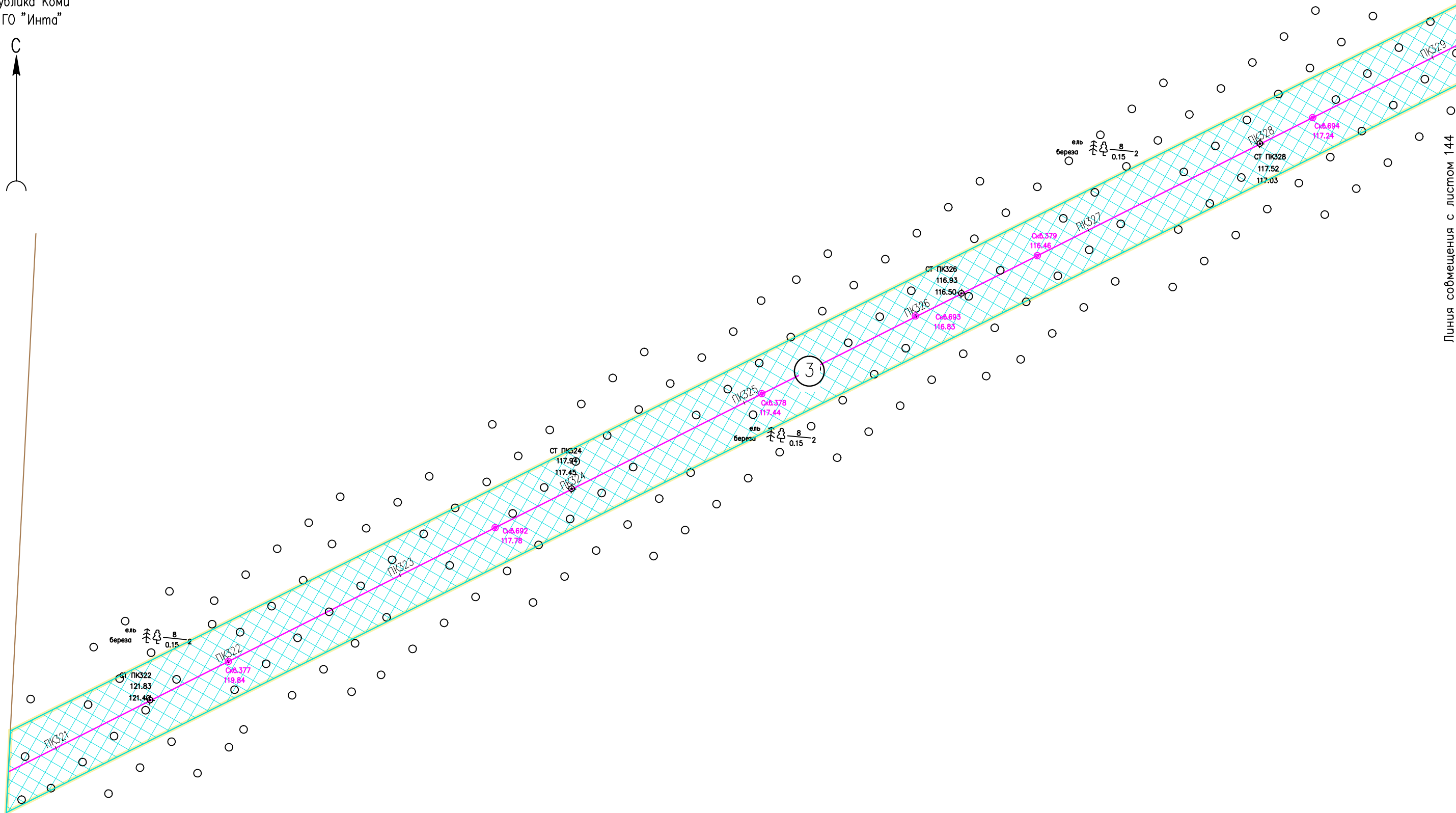
ООО "ИЦ "Проектор"

Условные обозначения см. лист 1.



Линия совмещения с листом 114

Линия совмещения с листом 144

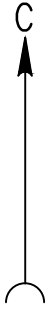


Инв. N° подл. Подпись и дата. Взам. инв. N°

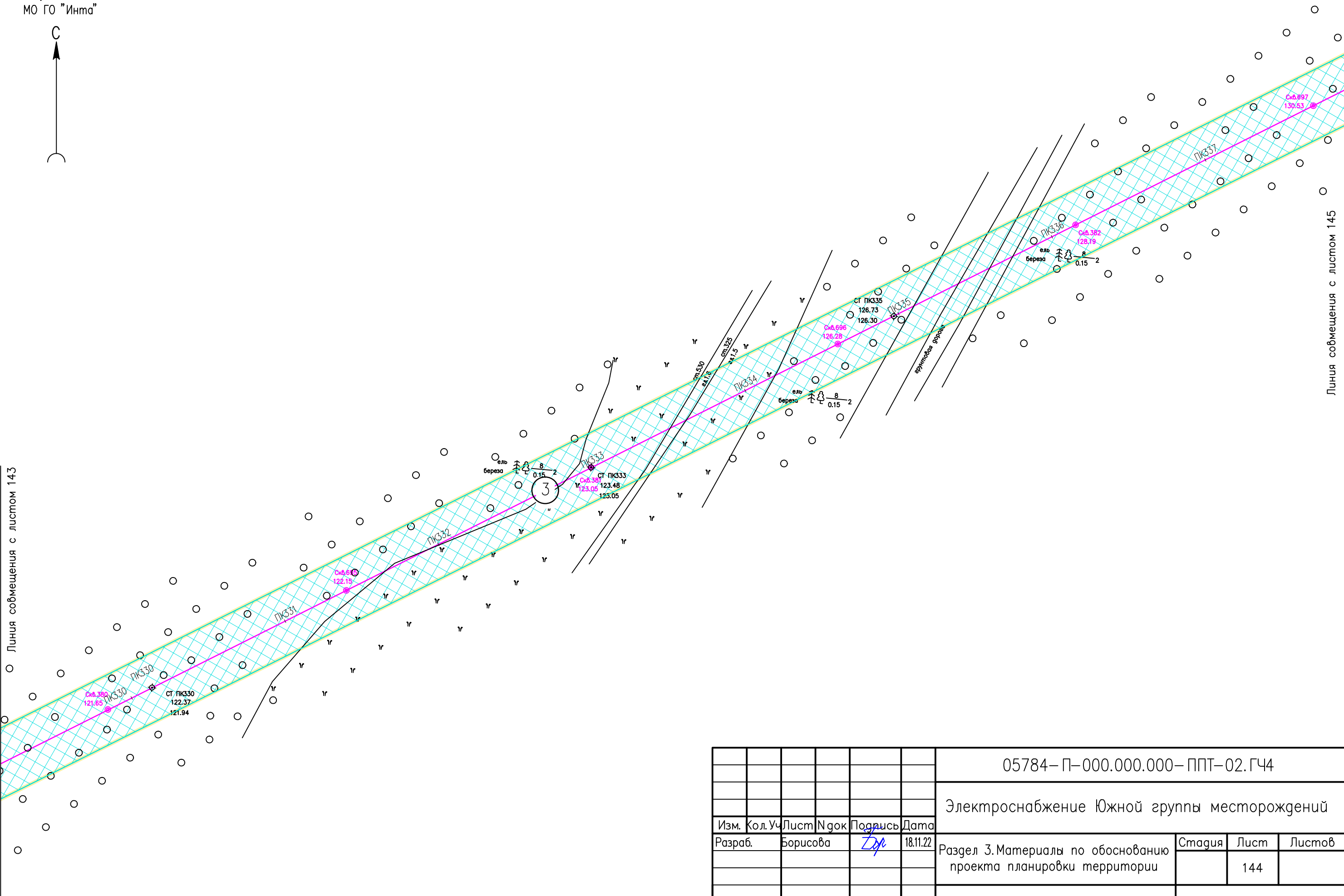
						05784-П-000.000.000-ППТ-02.ГЧ4			
						Электроснабжение Южной группы месторождений			
Изм.	Кол. Уч.	Лист	№ док.	Подпись	Дата	Раздел 3. Материалы по обоснованию проекта планировки территории	Стадия	Лист	Листов
Разраб.		Борисова		<i>Борисова</i>	18.11.22			143	
Н. контр.		Иванов		<i>Иванов</i>	18.11.22	Схема конструктивных и планировочных решений (1:2000)	ООО "ИЦ "Проектор"		
ГИП		Лисарев		<i>Лисарев</i>	18.11.22				

Условные обозначения см. лист 1.





Линия совмещения с листом 143



Линия совмещения с листом 145

Инв. N° подл. Подпись и дата. Взам. инв. N°

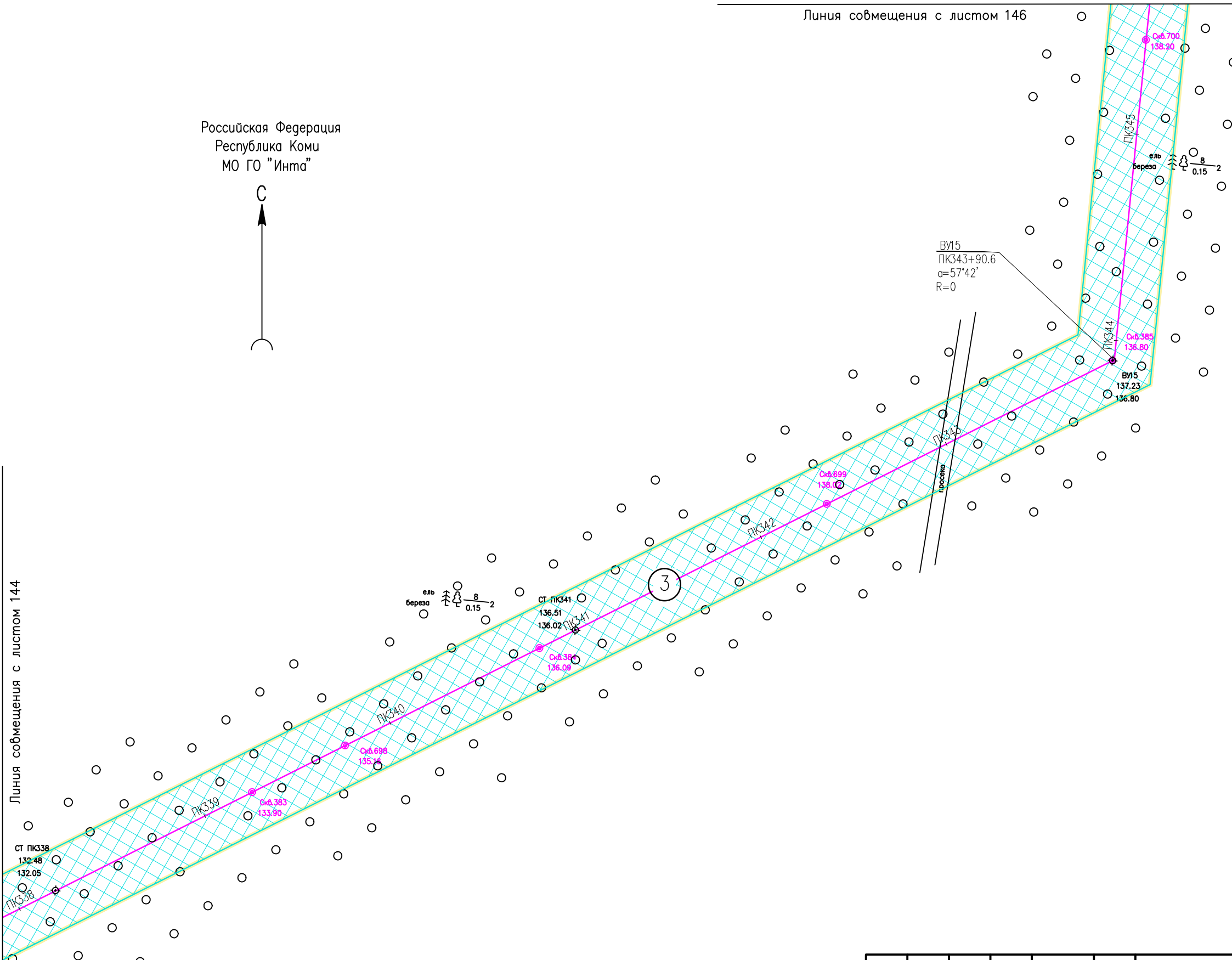
Условные обозначения см. лист 1.

						05784-П-000.000.000-ППТ-02.ГЧ4			
						Электроснабжение Южной группы месторождений			
Изм.	Кол.Уч	Лист	№ док	Подпись	Дата	Раздел 3. Материалы по обоснованию проекта планировки территории	Стадия	Лист	Листов
Разраб.		Борисова		<i>Борисова</i>	18.11.22			144	
Н. контр		Иванов		<i>Иванов</i>	18.11.22	Схема конструктивных и планировочных решений (1:2000)	ООО "ИЦ "Проектор"		
ГИП		Лисарев		<i>Лисарев</i>	18.11.22				

Российская Федерация  
Республика Коми  
МО ГО "Инта"



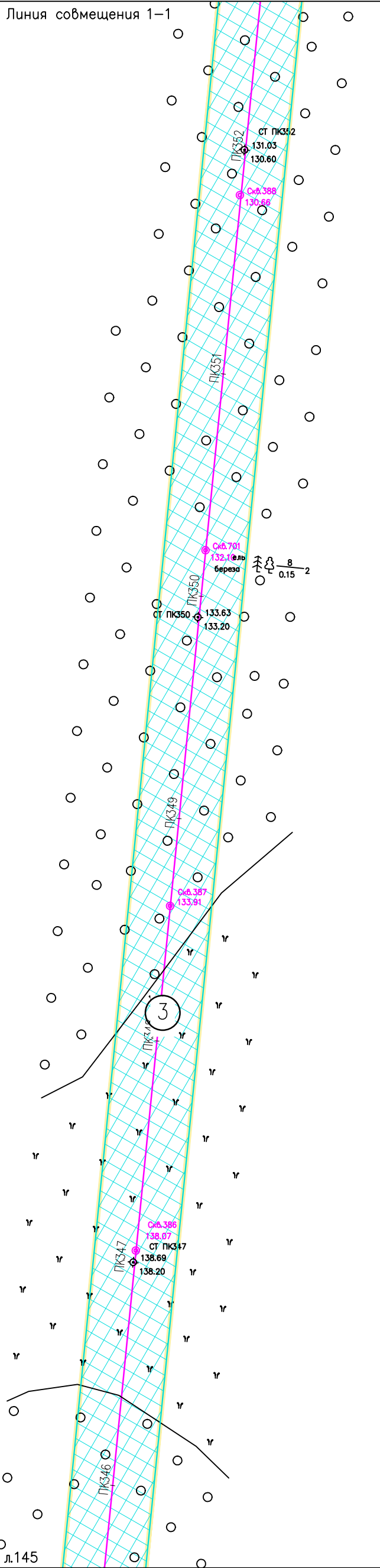
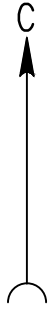
Линия совмещения с листом 144



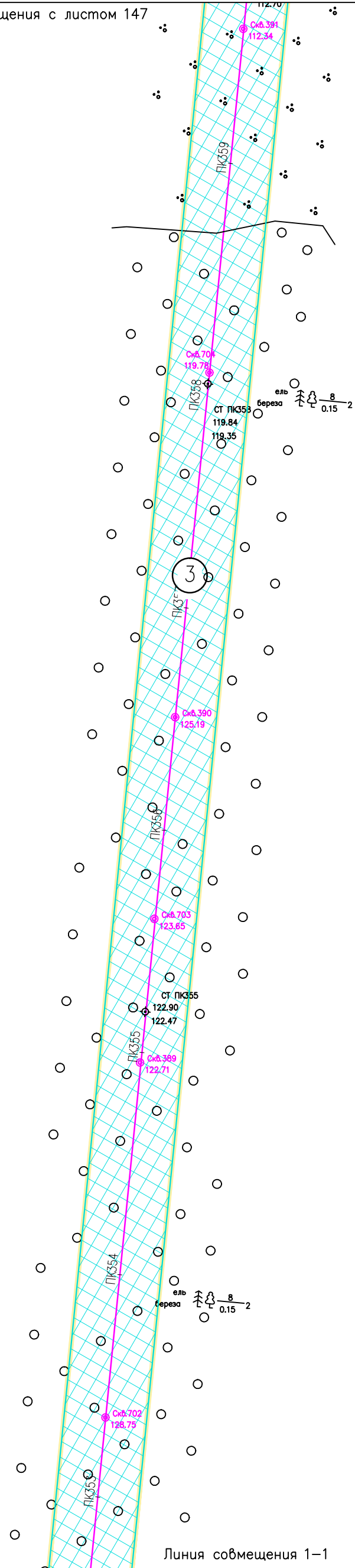
Инв. N° подл. Подпись и дата. Взам. инв. N°

						05784-П-000.000.000-ППТ-02.ГЧ4			
						Электроснабжение Южной группы месторождений			
Изм.	Кол. Уч.	Лист	№ док.	Подпись	Дата	Раздел 3. Материалы по обоснованию проекта планировки территории	Стадия	Лист	Листов
Разраб.		Борисова		<i>Борисова</i>	18.11.22			145	
Н. контр.		Иванов		<i>Иванов</i>	18.11.22	Схема конструктивных и планировочных решений (1:2000)	ООО "ИЦ "Проектор"		
ГИП		Лусарев		<i>Лусарев</i>	18.11.22				

Условные обозначения см. лист 1.



Линия совмещения с л.145



Линия совмещения 1-1

Инв. N° подл. Подпись и дата. Взам. инв. N°

05784-П-000.000.000-ППТ-02.ГЧ4

Электроснабжение Южной группы месторождений

Изм.	Кол. УЧ	Лист	N док	Подпись	Дата

Разраб.	Борисова	<i>[Signature]</i>	18.11.22
---------	----------	--------------------	----------

Раздел 3. Материалы по обоснованию проекта планировки территории

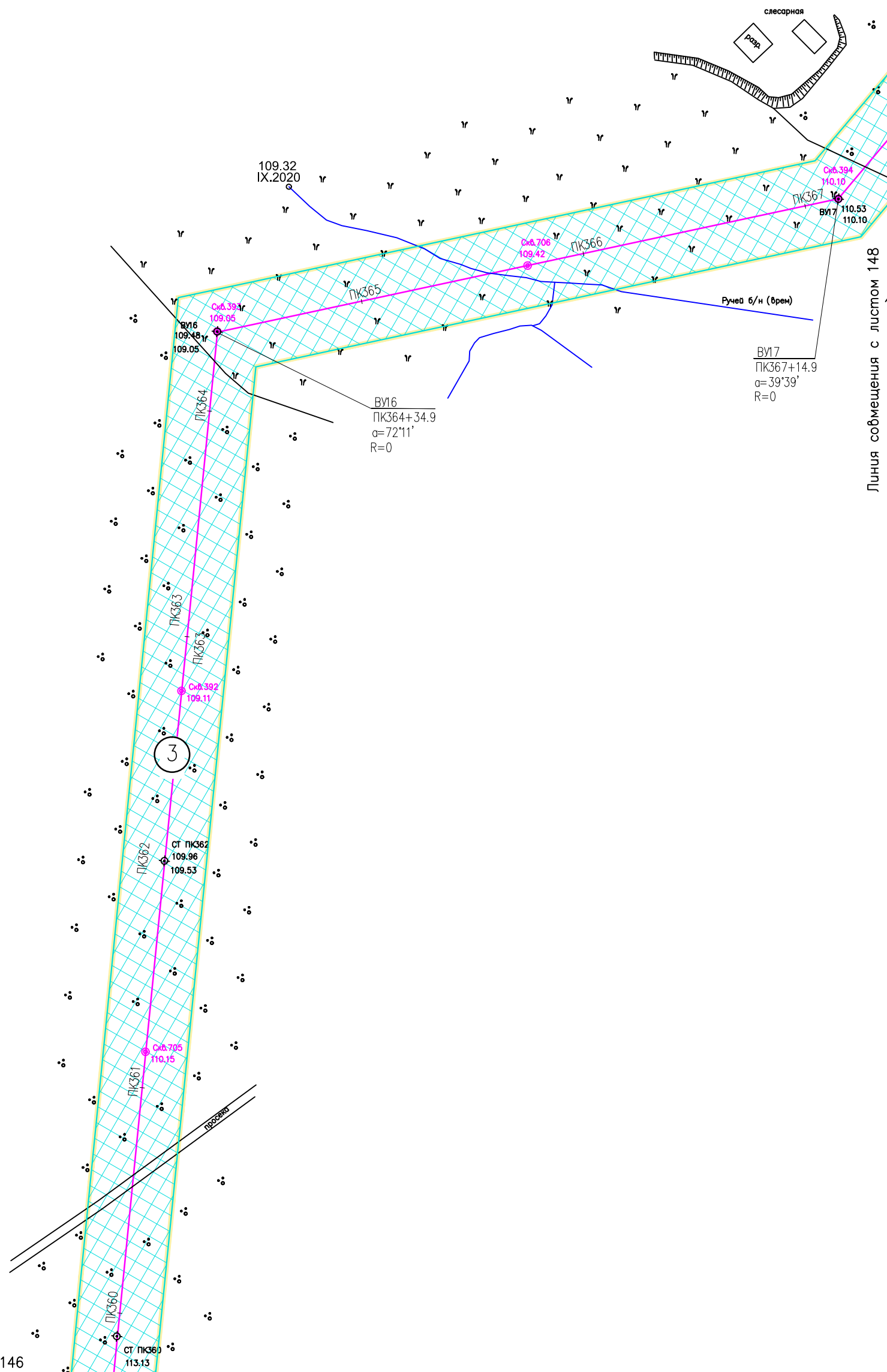
Стадия	Лист	Листов
	146	

Условные обозначения см. лист 1.

Н. контр	Иванов	<i>[Signature]</i>	18.11.22
ГИП	Лисарев	<i>[Signature]</i>	18.11.22

Схема конструктивных и планировочных решений (1:2000)

ООО "ИЦ "Проектор"



Линия совмещения с листом 146

Линия совмещения с листом 148

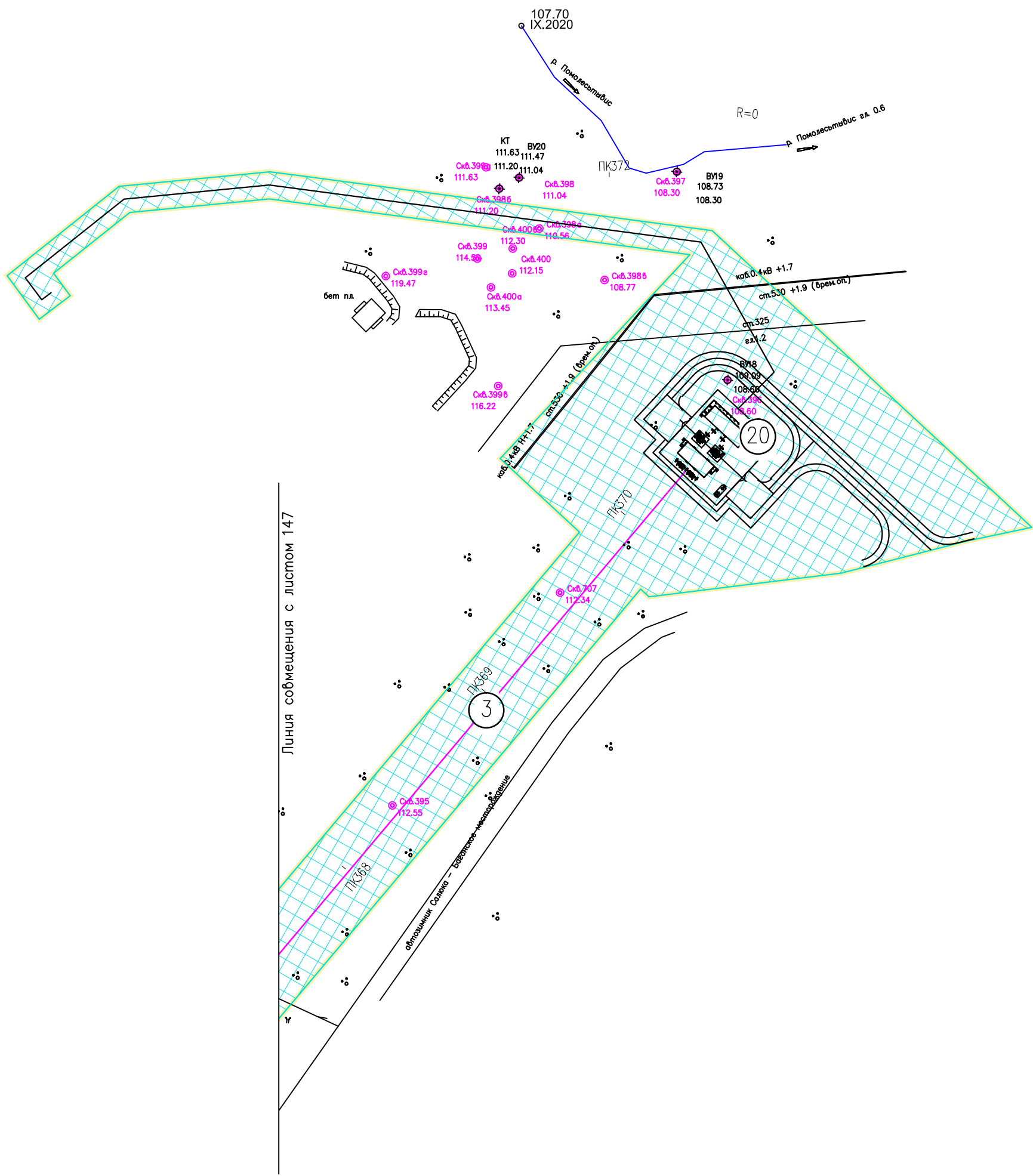

Инв. № подл. Подпись и дата. Взам. инв. №

Условные обозначения см. лист 1.

					05784-П-000.000.000-ППТ-02.ГЧ4					
					Электроснабжение Южной группы месторождений					
Изм.	Кол. УЧ	Лист	№ док	Подпись	Дата	Раздел 3. Материалы по обоснованию проекта планировки территории	Стадия	Лист	Листов	
Разраб.		Борисова		<i>[Signature]</i>	18.11.22			147		
					Схема конструктивных и планировочных решений (1:2000)			ООО "ИЦ "Проектор"		
Н. контр		Иванов		<i>[Signature]</i>	18.11.22					
ГИП		Лисарев		<i>[Signature]</i>	18.11.22					



Российская Федерация  
Республика Коми  
МО ГО "Инта"

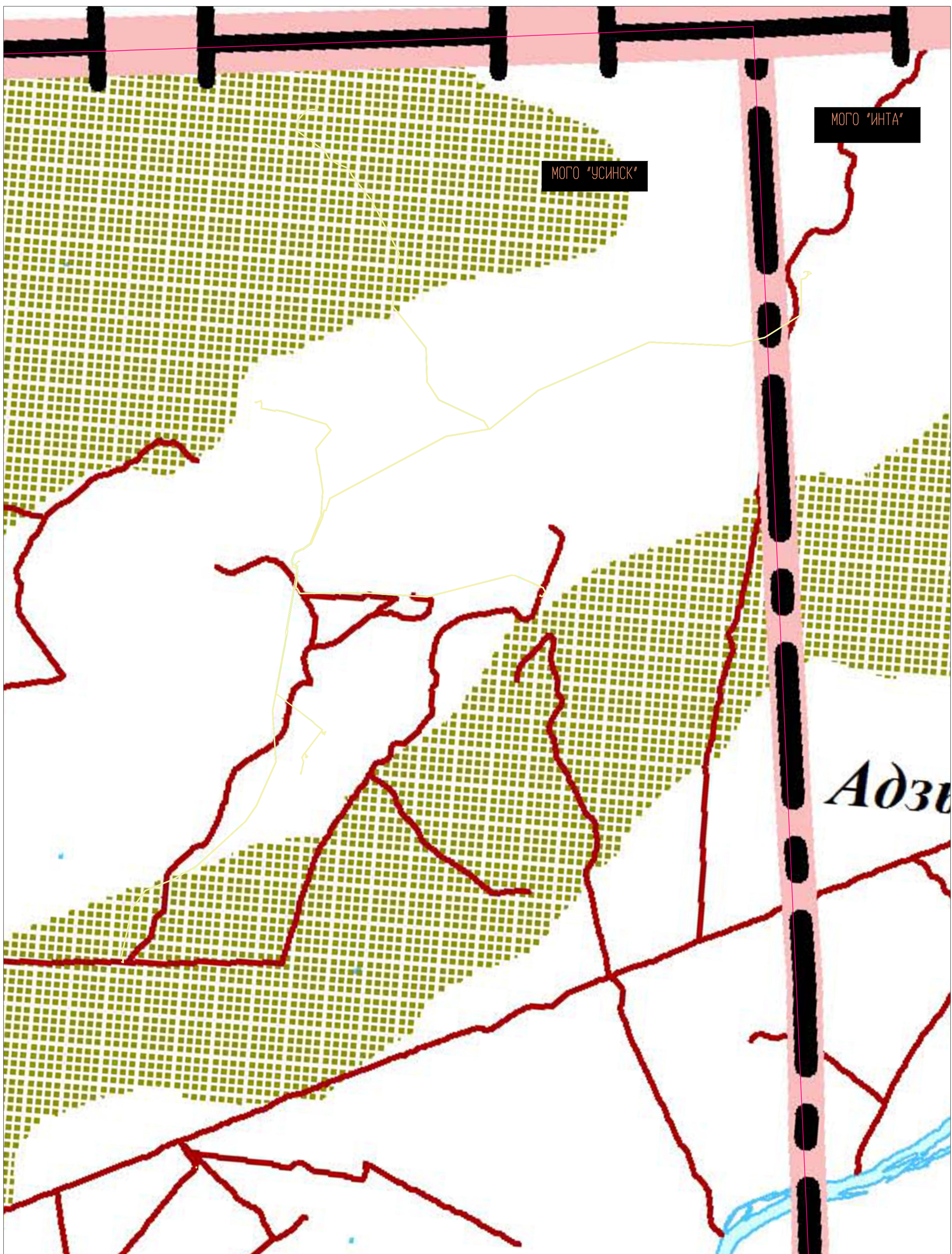
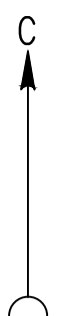


Инв. N° подл. Подпись и дата. Взам. инв. N°




Условные обозначения см. лист 1.

						05784-П-000.000.000-ППТ-02.ГЧ4			
						Электроснабжение Южной группы месторождений			
Изм.	Кол. Уч.	Лист	№ док	Подпись	Дата	Раздел 3. Материалы по обоснованию проекта планировки территории	Стадия	Лист	Листов
Разраб.		Борисова		<i>Л</i>	18.11.22			148	
Н. контр		Иванов		<i>И</i>	18.11.22	Схема конструктивных и планировочных решений (1:2000)	ООО "ИЦ "Проектор"		
ГИП		Писарев		<i>П</i>	18.11.22				





УСЛОВНЫЕ ОБОЗНАЧЕНИЯ

	– граница территории, в отношении которой осуществляется подготовка проекта планировки
	– граница зоны планируемого размещения объекта
	– Территория, подверженная риску возникновения ЧС природного характера. Сплошная и островная многолетняя мерзлота, активизация процессов термокарста при нарушении режима многолетней мерзлоты

Границы зон планируемого размещения линейных объектов, подлежащих реконструкции в связи с изменением их местоположения не предусмотрена.

						05784– П–000.000.000– ППТ–02.ГЧ5			
						Электроснабжение Южной группы месторождений			
Изм.	Кол.ч	Лист	№ док	Подпись	Дата	Раздел 3. Материалы по обоснованию проекта планировки территории	Стадия	Лист	Листов
Разраб.		Борисова		<i>Л.С.</i>	17.01.23				1
Н. контр.		Иванов		<i>И.И.</i>	17.01.23	Схема границ территорий, подверженных риску возникновения чрезвычайных ситуаций природного и техногенного характера (1:150000)	000 "ИЦ "Проектор"		
ГИП		Писарев		<i>П.П.</i>	17.01.23		Формат А2		

Лист № подл. Подпись и дата. Изм. №