



НАУЧНО-ИССЛЕДОВАТЕЛЬСКОЕ, ПРОЕКТНОЕ  
И ПРОИЗВОДСТВЕННОЕ ПРЕДПРИЯТИЕ  
ПО ПРИРОДООХРАННОЙ ДЕЯТЕЛЬНОСТИ  
**ООО «НЕДРА»**

Инв.№ 10697

Заказчик: ООО «Газпром проектирование»

**ГАЗОПРОВОД МЕЖПОСЕЛКОВЫЙ  
ОТ ГРС ИНТА ДО Г. ИНТА**

(Договор № 8000/Коми от «13» сентября 2021 г.)

ПРОЕКТНАЯ ДОКУМЕНТАЦИЯ

8000.050.П.0/0.0003.11/1465-1-СИД2.3.9

Часть 3. Градостроительная документация  
Книга 9. Материалы по обоснованию проекта межевания территории.  
Графическая часть

Пермь, 2022



НАУЧНО-ИССЛЕДОВАТЕЛЬСКОЕ, ПРОЕКТНОЕ,  
ПРОИЗВОДСТВЕННОЕ ПРЕДПРИЯТИЕ  
ПО ПРИРОДООХРАННОЙ ДЕЯТЕЛЬНОСТИ  
**ООО «НЕДРА»**

Заказчик: ООО «Газпром проектирование»

**ГАЗОПРОВОД МЕЖПОСЕЛКОВЫЙ  
ОТ ГРС ИНТА ДО Г. ИНТА**

(Договор № 8000/Коми от «13» сентября 2021 г.)

ПРОЕКТНАЯ ДОКУМЕНТАЦИЯ

8000.050.П.0/0.0003.11/1465-1-СИД2.3.9

Часть 3. Градостроительная документация  
Книга 9. Материалы по обоснованию проекта межевания территории.  
Графическая часть

Изнв. № подл.	
Подп. и дата	
Взам. инв. №	

Первый заместитель генерального директора –  
главный инженер

А.В. Мерц

Главный инженер проекта


А.Н. Холина

Пермь, 2022

**Список исполнителей**

Начальник отдела


землеустроительных работ

  
09.22  
(подпись, дата)

В.А. Быков


Заместитель начальника отдела

землеустроительных работ

  
09.22  
(подпись, дата)


Е.С. Орлова

Руководитель группы

  
09.22  
(подпись, дата)


Д.А. Коснырев

Кадастровый инженер

  
09.22  
(подпись, дата)

О.П. Коснырева

Нормоконтролер

  
09.22  
(подпись, дата)

В.А. Быков

## Содержание книги 5

<b>Обозначение</b>	<b>Наименование</b>	<b>Примечание</b>
8000.050.П.0/0.0003.11/1465-1-Сид2.3.9-С	Содержание книги 9	
8000.050.П.0/0.0003.11/1465-1-ССид2.3.9-СП	Материалы по обоснованию проекта межевания территории. Графическая часть	

## **Содержание**

<b>Содержание .....</b>	<b>3</b>
<b>Книга 9. Материалы по обоснованию проекта межевания территории. Графическая часть .....</b>	<b>4</b>
<b>Границы существующих земельных участков. Границы зон с особыми условиями использования Местоположение существующих объектов капитального строительства .....</b>	<b>5</b>
<b>Границы лесничеств, лесопарков, участковых лесничеств, лесных кварталов, лесотаксационных выделов или частей лесотаксационных выделов.....</b>	<b>24</b>

**Книга 9. Материалы по обоснованию проекта межевания территории. Графическая часть**

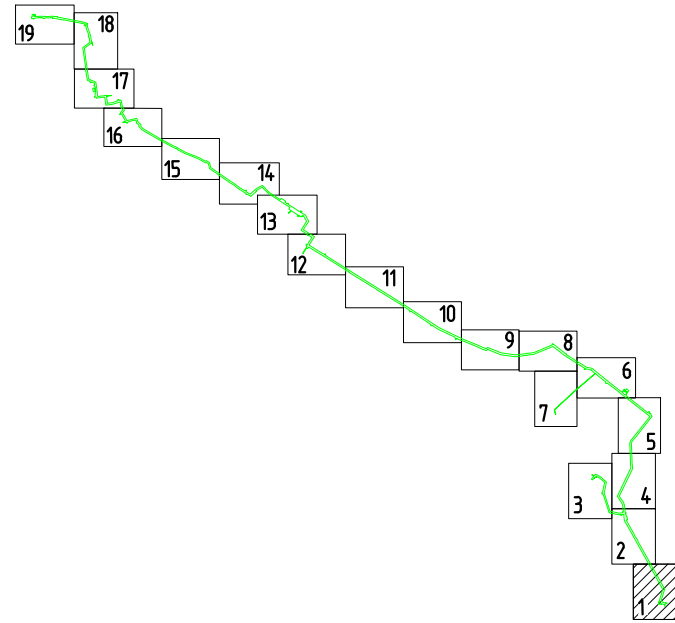
Наименование чертежа	Примечание
Границы существующих земельных участков Границы зон с особыми условиями использования Местоположение существующих объектов капитального строительства	Масштаб 1:2000 на 19 листах
Границы лесничеств, лесопарков, участковых лесничеств, лесных кварталов, лесотаксационных выделов или частей лесотаксационных выделов	Масштаб 1:25000 на 1 листе

Инв.№ подл.	Подпись и дата	Взам. инв.№

Линия соединения с листом 2

Схема расположения листов

Муниципальное образование  
городского округа "Инта"



**Примечание\***

- \*Границы публичных сервитутов, установленные в соответствии с законодательством Российской Федерации, отсутствуют
  - \*Границы зон с особыми условиями использования территорий, подлежащие установлению, изменению в связи с размещением линейных объектов, подлежащих реконструкции в связи с их переносом из зон планируемого размещения линейных объектов либо в границах зон планируемого размещения линейных объектов отсутствуют
  - \*Границы особо охраняемых природных территорий отсутствуют
  - \*Границы территорий объектов культурного наследия, включенных в единый государственный реестр объектов культурного наследия (памятников истории и культуры) народов Российской Федерации, границы территорий выявленных объектов культурного наследия отсутствуют
  - \*Границы лесничеств, участковых лесничеств, лесных кварталов, лесотаксационных выделов или частей лесотаксационных выделов представлены на соответствующем чертеже Материалов по обоснованию проекта межевания территории
- Система координат МСК-11

Печорское лесничество  
Интинское участковое  
лесничество  
квартал 127, выдел 26

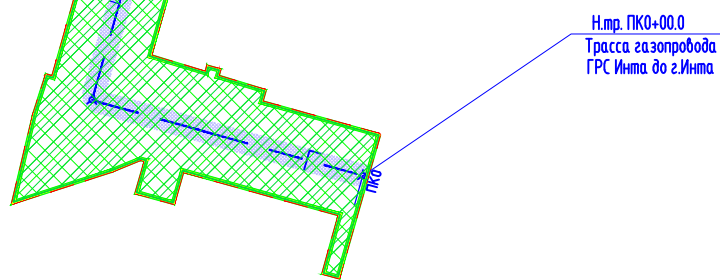
Размер охранной зоны, подлежащей установлению в связи с размещением линейного объекта определен в соответствии с Постановлением Правительства РФ от 20.11.2000 N 878 (ред. от 17.05.2016) "Об утверждении Правил охраны газораспределительных сетей" устанавливает размер охранной зоны для газораспределительных сетей.

- а) вдоль трасс наружных газопроводов – в виде территории, ограниченной условными линиями, проходящими на расстоянии 2 метров с каждой стороны газопровода;
- б) вдоль трасс подземных газопроводов из полиэтиленовых труб при использовании медного провода для обозначения трассы газопровода – в виде территории, ограниченной условными линиями, проходящими на расстоянии 3 метров от газопровода со стороны провода и 2 метров – с противоположной стороны;
- в) вдоль трасс наружных газопроводов на вечномёрзлых грунтах независимо от материала труб – в виде территории, ограниченной условными линиями, проходящими на расстоянии 10 метров с каждой стороны газопровода;
- г) вокруг отдельно стоящих газорегуляторных пунктов – в виде территории, ограниченной замкнутой линией, проведенной на расстоянии 10 метров от границ этих объектов. Для газорегуляторных пунктов, пристроенных к зданиям, охранная зона не регламентируется;
- д) вдоль подводных переходов газопроводов через судоходные и сплавные реки, озера, водохранилища, каналы – в виде участка водного пространства от водной поверхности до дна, заключенного между параллельными плоскостями, отстоящими на 100 м с каждой стороны газопровода;
- е) вдоль трасс межпоселковых газопроводов, проходящих по лесам и древесно-кустарниковой растительности, – в виде просек шириной 6 метров, по 3 метра с каждой стороны газопровода. Для надземных участков газопроводов расстояние от деревьев до трубопровода должно быть не менее высоты деревьев в течение всего срока эксплуатации газопровода.

11:18:0301002  
11:18:0301002:420

**Условные обозначения:**

- 11:18:0602001 –Граница и номер кадастрового квартала;
- 11:18:0000000:633 –Граница и кадастровый номер земельного участка из сведений ЕГРН;
- 11:18-6.945 –Граница и обозначение зон с особыми условиями использования из сведений ЕГРН;
- 585 –Граница и обозначение объектов капитального строительства из сведений ЕГРН;
- ВЗ  
ПЗП –Водоохранная зона  
–Прибрежная защитная полоса;
- Граница зоны публичного сервитута, подлежащего установлению по проекту межевания территории;
- Граница территории, в отношении которой осуществляется подготовка проекта планировки;
- Граница зоны планируемого размещения линейных объектов на период строительства;
- 420/чзуп1 –Обозначение образуемой части из земельного участка лесного фонда с кадастровым номером 11:18:0301002:420;
- Г –Трасса проектируемого газопровода, охранная зона, подлежащая установлению



Н.тр. ПК0+00.0  
Трасса газопровода  
ГРС Инта до г.Инта

8000.050.ИИ.0/0.0003.11/1465-1-СИД2.3.9					
Газопровод межпоселковый от ГРС Инта до г. Инта					
Изм.	Кол.уч.	Лист	№ док.	Подпись	Дата
Разработал		Коснырева			09.22
Рук. группы		Коснырева			09.22
Нач. отдела		Быков В.А.			09.22
ГИП		Холина А.Н.			09.22
Н.контроль		Быков В.А.			09.22
Материалы по обоснованию проекта планировки территории. Графическая часть				Стадия	Лист
				П	1
				Листов	19
Границы существующих земельных участков Границы зон с особыми условиями использования Местоположение существующих объектов капитального строительства, М 1:2 000				ООО НИПППД "Недра"	

Инв.№ подл.	Подпись и дата	Взам. инв.№

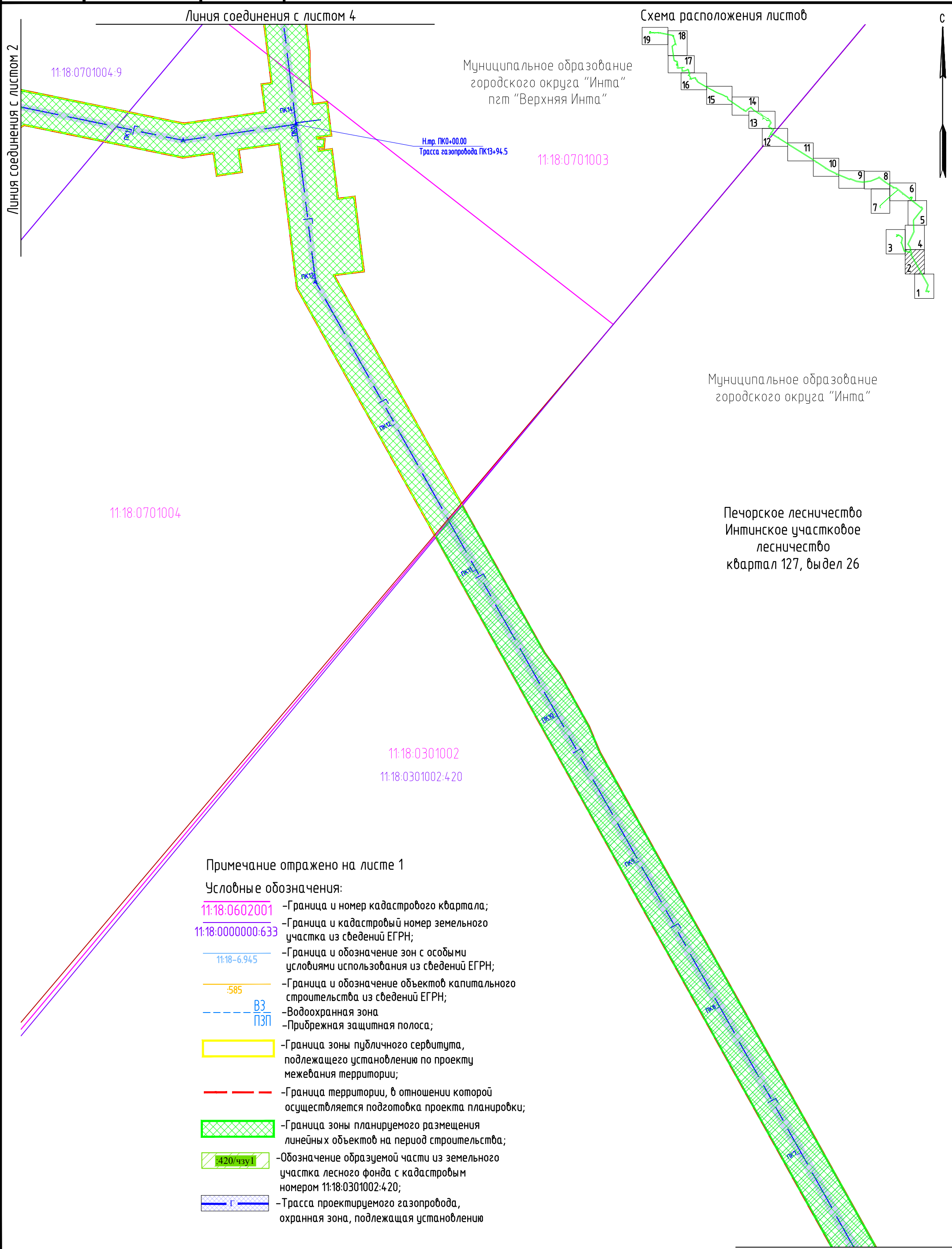
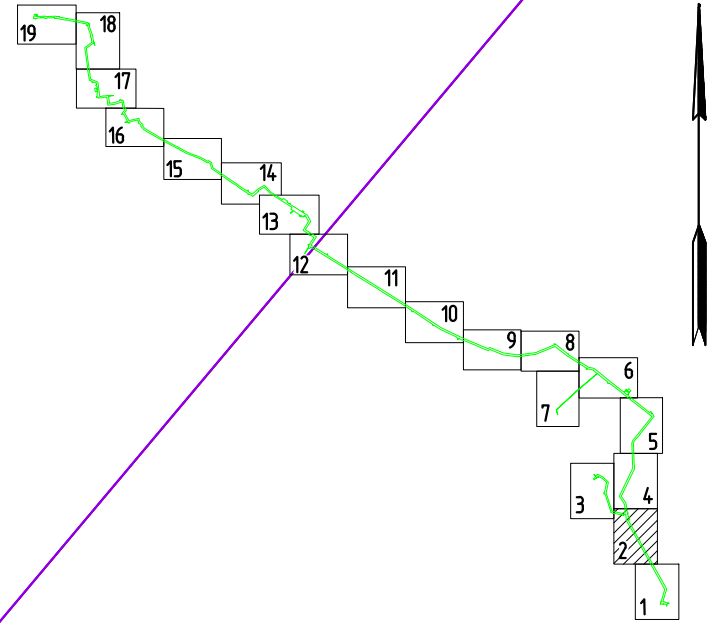


Схема расположения листов



Примечание отражено на листе 1

Условные обозначения:

- 11:18:0602001 -Граница и номер кадастрового квартала;
- 11:18:0000000:633 -Граница и кадастровый номер земельного участка из сведений ЕГРН;
- 11:18-6.945 -Граница и обозначение зон с особыми условиями использования из сведений ЕГРН;
- :585 -Граница и обозначение объектов капитального строительства из сведений ЕГРН;
- ВЗ ПЗП -Водоохранная зона  
-Прибрежная защитная полоса;
- Граница зоны публичного сервитута, подлежащего установлению по проекту межевания территории;
- Граница территории, в отношении которой осуществляется подготовка проекта планировки;
- Граница зоны планируемого размещения линейных объектов на период строительства;
- :420/чзз1 -Обозначение образуемой части из земельного участка лесного фонда с кадастровым номером 11:18:0301002:420;
- Г -Трасса проектируемого газопровода, охранная зона, подлежащая установлению

Линия соединения с листом 1

Изм.	Кол.уч.	Лист	№ док.	Подпись	Дата

Границы существующих земельных участков  
Границы зон с особыми условиями использования  
Местоположение существующих объектов капитального строительства,  
М 1:2 000

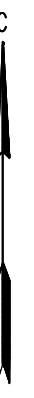
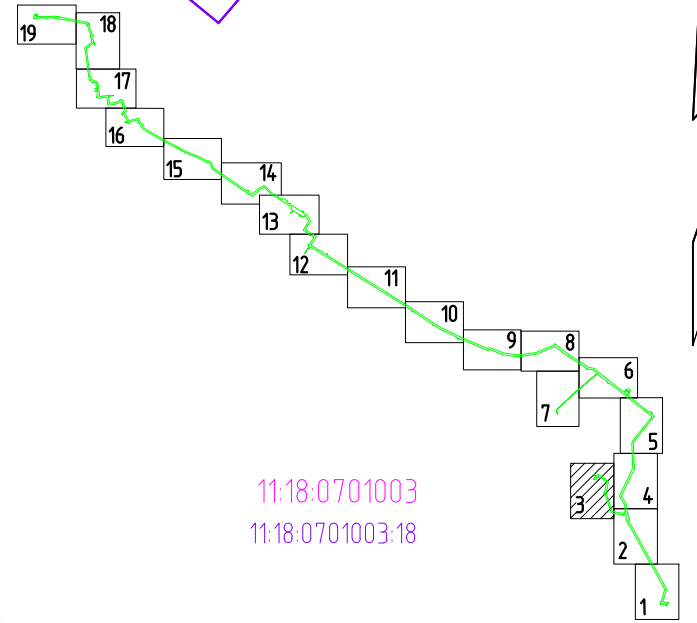
Лист  
2



Инв.№ подл.	Подпись и дата	Взам. инв.№

Муниципальное образование  
городского округа "Инта"  
пгт "Верхняя Инта"

Схема расположения листов



11:18:0701003  
11:18:0701003:18

Примечание отражено на листе 1

Условные обозначения:

- 11:18:0602001 -Граница и номер кадастрового квартала;
- 11:18:0000000:633 -Граница и кадастровый номер земельного участка из сведений ЕГРН;
- 11:18-6.945 -Граница и обозначение зон с особыми условиями использования из сведений ЕГРН;
- :585 -Граница и обозначение объектов капитального строительства из сведений ЕГРН;
- ВЗ ПЗП -Водоохранная зона  
-Прибрежная защитная полоса;
- Граница зоны публичного сервитута, подлежащего установлению по проекту межевания территории;
- Граница территории, в отношении которой осуществляется подготовка проекта планировки;
- Граница зоны планируемого размещения линейных объектов на период строительства;
- Трасса проектируемого газопровода, охранная зона, подлежащая установлению

К.тр. ПК8+46.8  
Конец участка проектирования (ТЭЦ)

11:18:0701005

11:18:0701003:18

ВЗ и ПЗП

ВЗ и ПЗП

ВЗ и ПЗП

11:18:0701004  
11:18:0701004:9

Линия соединения с листом 2

Изм.	Кол.уч.	Лист	№ док.	Подпись	Дата

Границы существующих земельных участков  
Границы зон с особыми условиями использования  
Местоположение существующих объектов капитального строительства,  
М 1:2 000

Лист

3

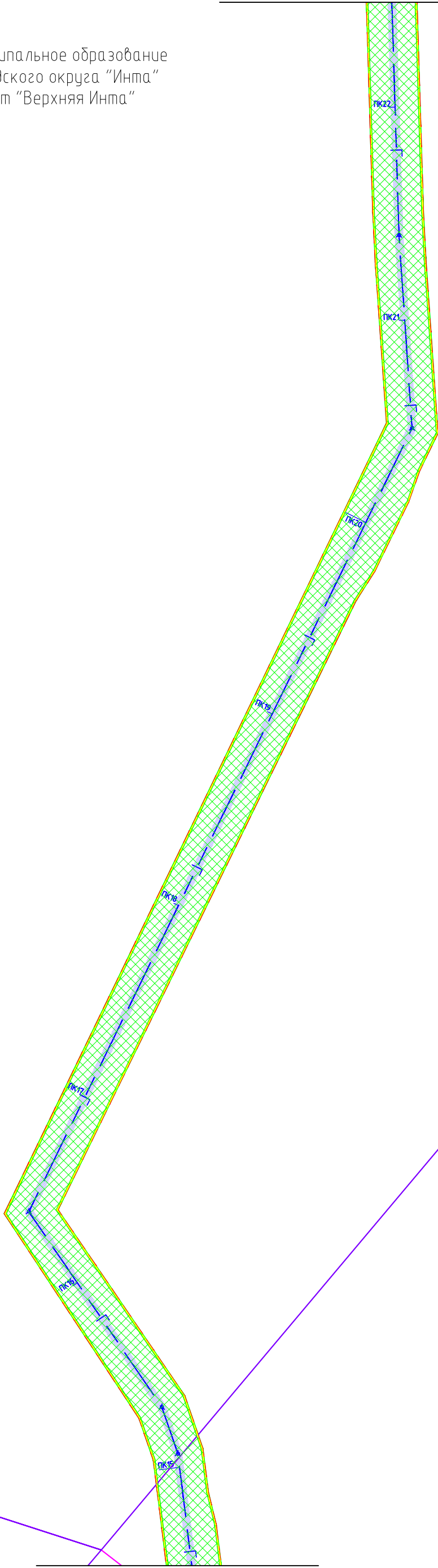
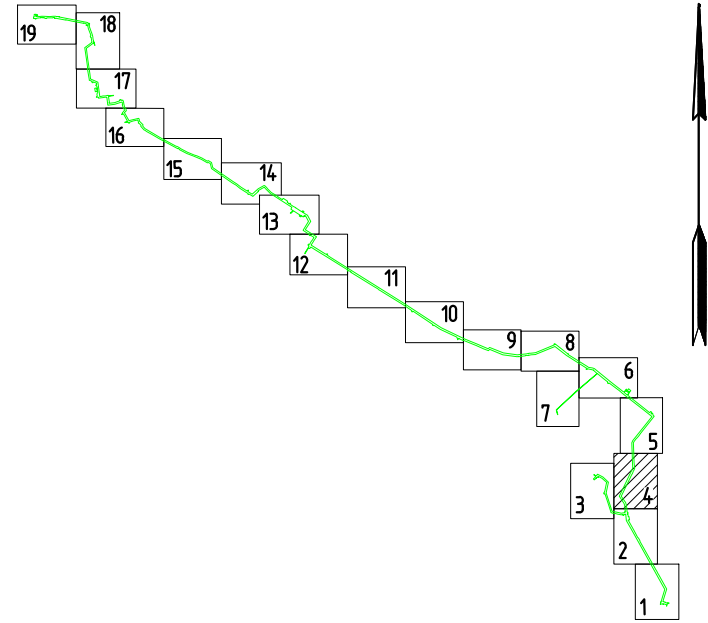
Формат А3

Инв.№ подл.	Подпись и дата	Взам. инв.№

Линия соединения с листом 5

Муниципальное образование  
городского округа "Инта"  
пгт "Верхняя Инта"

Схема расположения листов



11:18:0701003  
11:18:0701003:18

Примечание отражено на листе 1

Условные обозначения:

- 11:18:0602001 - Граница и номер кадастрового квартала;
- 11:18:0000000:633 - Граница и кадастровый номер земельного участка из сведений ЕГРН;
- 11:18-6.945 - Граница и обозначение зон с особыми условиями использования из сведений ЕГРН;
- 585 - Граница и обозначение объектов капитального строительства из сведений ЕГРН;
- ВЗ  
ПЗП - Водоохранная зона  
- Прибрежная защитная полоса;
- Граница зоны публичного сервитута, подлежащего установлению по проекту межевания территории;
- Граница территории, в отношении которой осуществляется подготовка проекта планировки;
- Граница зоны планируемого размещения линейных объектов на период строительства;
- Трасса проектируемого газопровода, охранная зона, подлежащая установлению

Линия соединения с листом 2

Изм.	Кол.уч.	Лист	№ док.	Подпись	Дата

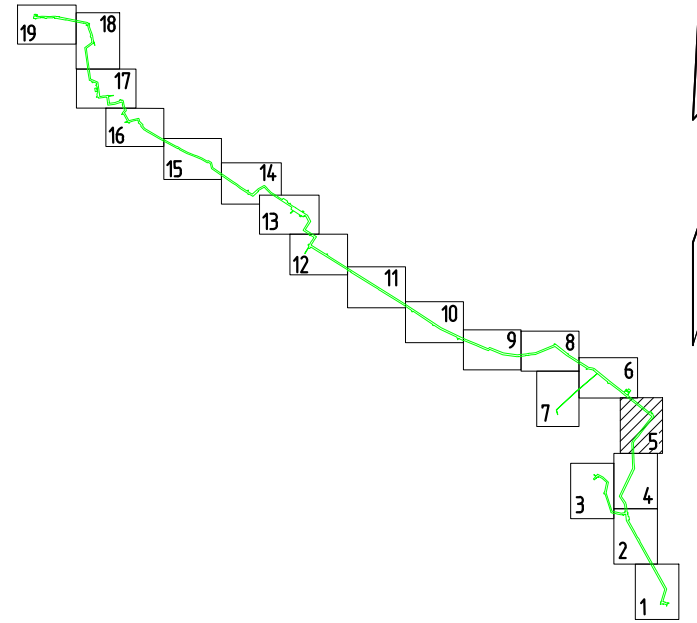
Границы существующих земельных участков  
Границы зон с особыми условиями использования  
Местоположение существующих объектов капитального строительства,  
М 1:2 000

Лист  
4

Инв.№ подл.	Подпись и дата	Взам. инв.№

Линия соединения с листом 6

Схема расположения листов



Муниципальное образование  
городского округа "Инта"  
пгт "Верхняя Инта"

11:18:0701003  
11:18:0701003:18

Примечание отражено на листе 1

Условные обозначения:

- 11:18:0602001 -Граница и номер кадастрового квартала;
- 11:18:0000000:633 -Граница и кадастровый номер земельного участка из сведений ЕГРН;
- 11:18-6.945 -Граница и обозначение зон с особыми условиями использования из сведений ЕГРН;
- :585 -Граница и обозначение объектов капитального строительства из сведений ЕГРН;
- ВЗ  
ПЗП -Водоохранная зона  
-Прибрежная защитная полоса;
- Граница зоны публичного сервитута, подлежащего установлению по проекту межевания территории;
- Граница территории, в отношении которой осуществляется подготовка проекта планировки;
- Граница зоны планируемого размещения линейных объектов на период строительства;
- Трасса проектируемого газопровода, охранная зона, подлежащая установлению

Муниципальное образование  
городского округа "Инта"

11:18:0301002  
11:18:0301002:4-20

Линия соединения с листом 4

Изм.	Кол.уч.	Лист	№ док.	Подпись	Дата

Границы существующих земельных участков  
Границы зон с особыми условиями использования  
Местоположение существующих объектов капитального строительства,  
М 1:2 000

Лист

5

Формат А3

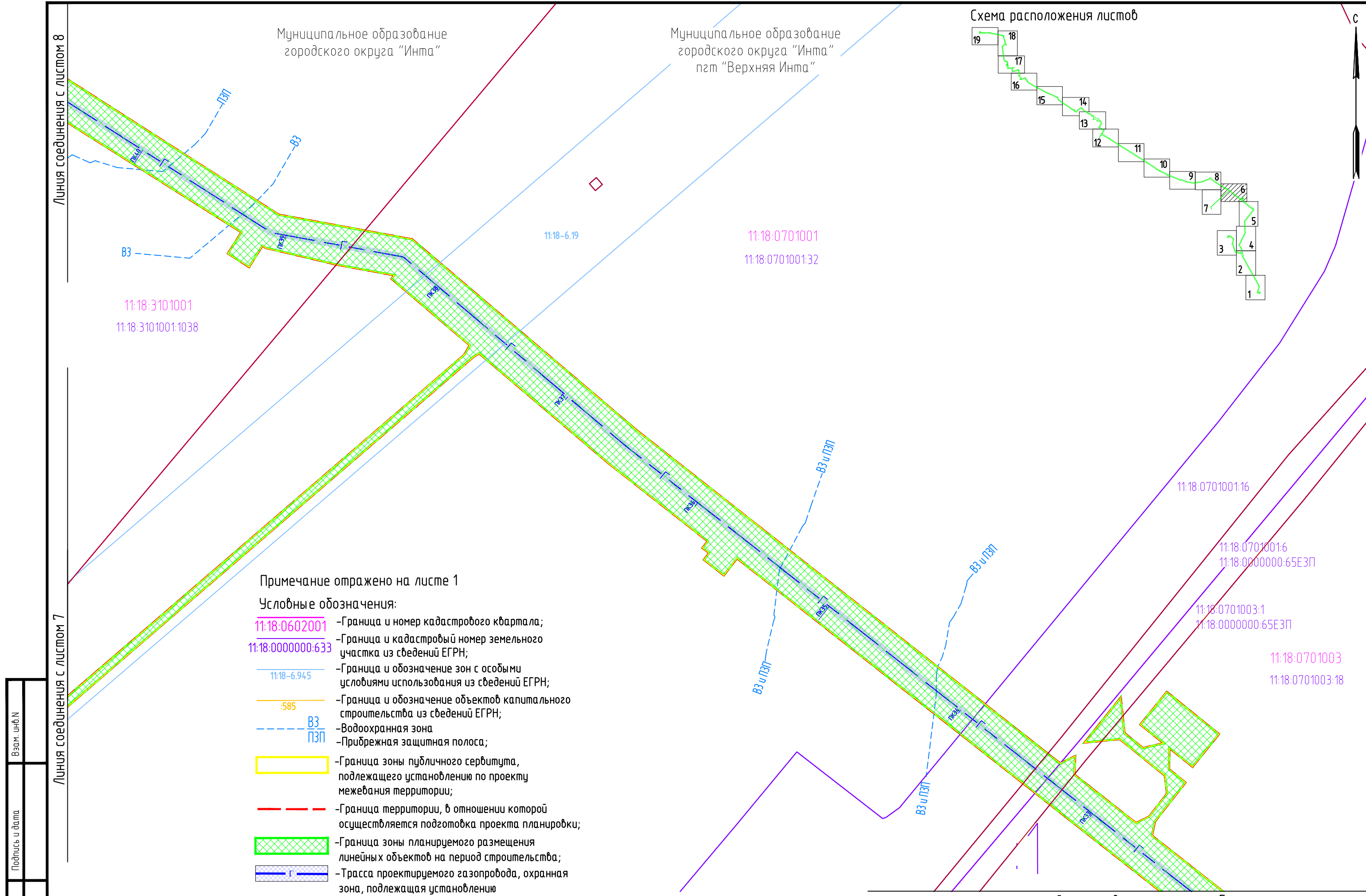
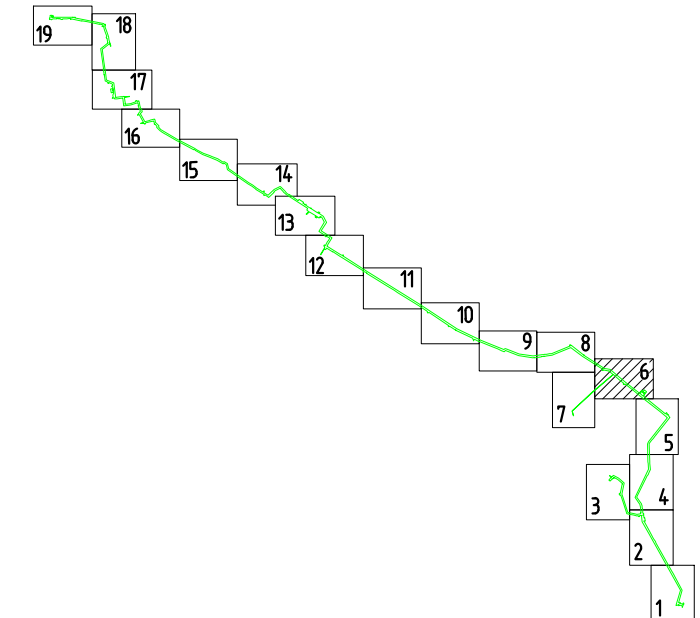


Схема расположения листов



- Примечание отражено на листе 1
- Условные обозначения:
- 11:18:0602001 -Граница и номер кадастрового квартала;
  - 11:18:0000000:633 -Граница и кадастровый номер земельного участка из сведений ЕГРН;
  - 11:18-6.945 -Граница и обозначение зон с особыми условиями использования из сведений ЕГРН;
  - :585 -Граница и обозначение объектов капитального строительства из сведений ЕГРН;
  - ВЗ ПЗП -Водоохранная зона  
-Прибрежная защитная полоса;
  - Граница зоны публичного сервитута, подлежащего установлению по проекту межевания территории;
  - Граница территории, в отношении которой осуществляется подготовка проекта планировки;
  - Граница зоны планируемого размещения линейных объектов на период строительства;
  - Г -Трасса проектируемого газопровода, охранная зона, подлежащая установлению

Взам. инв.№	
Подпись и дата	
Инв.№ подл.	

Изм.	Кол.уч.	Лист	N док.	Подпись	Дата

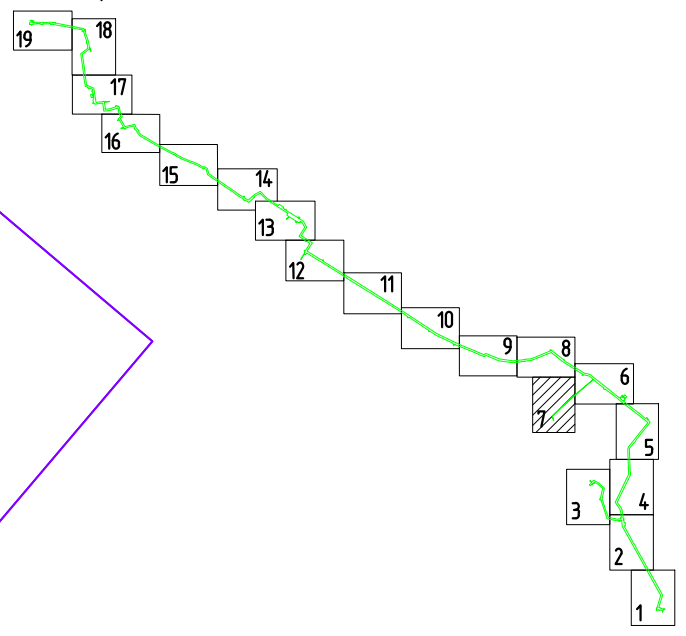
Границы существующих земельных участков  
Границы зон с особыми условиями использования  
Местоположение существующих объектов капитального строительства,  
М 1:2 000

Лист  
**6**

Инв.№ подл.	Подпись и дата	Взам. инв.№

Муниципальное образование  
городского округа "Инта"

Схема расположения листов



11:18:3101001

11:18:3101001:1038

11:18-6.19

Муниципальное образование  
городского округа "Инта"  
пгт "Верхняя Инта"

11:18:0701001  
11:18:0701001:32

Примечание отражено на листе 1

Условные обозначения:

- 11:18:0602001 - Граница и номер кадастрового квартала;
- 11:18:0000000:633 - Граница и кадастровый номер земельного участка из сведений ЕГРН;
- 11:18-6.945 - Граница и обозначение зон с особыми условиями использования из сведений ЕГРН;
- :585 - Граница и обозначение объектов капитального строительства из сведений ЕГРН;
- ВЗ - Водоохранная зона
- ПЗП - Прибрежная защитная полоса;
- Граница зоны публичного сервитута, подлежащего установлению по проекту межевания территории;
- Граница территории, в отношении которой осуществляется подготовка проекта планировки;
- Граница зоны планируемого размещения линейных объектов на период строительства;
- Г - Трасса проектируемого газопровода, охранная зона, подлежащая установлению

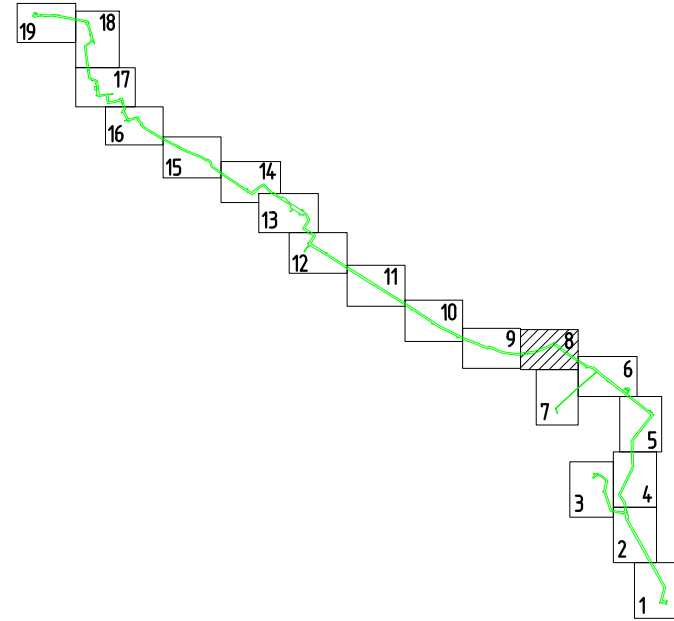
Линия соединения с листом 6

Изм.	Кол.уч.	Лист	№ док.	Подпись	Дата

Границы существующих земельных участков  
Границы зон с особыми условиями использования  
Местоположение существующих объектов капитального строительства,  
М 1:2 000

Лист  
7

Схема расположения листов



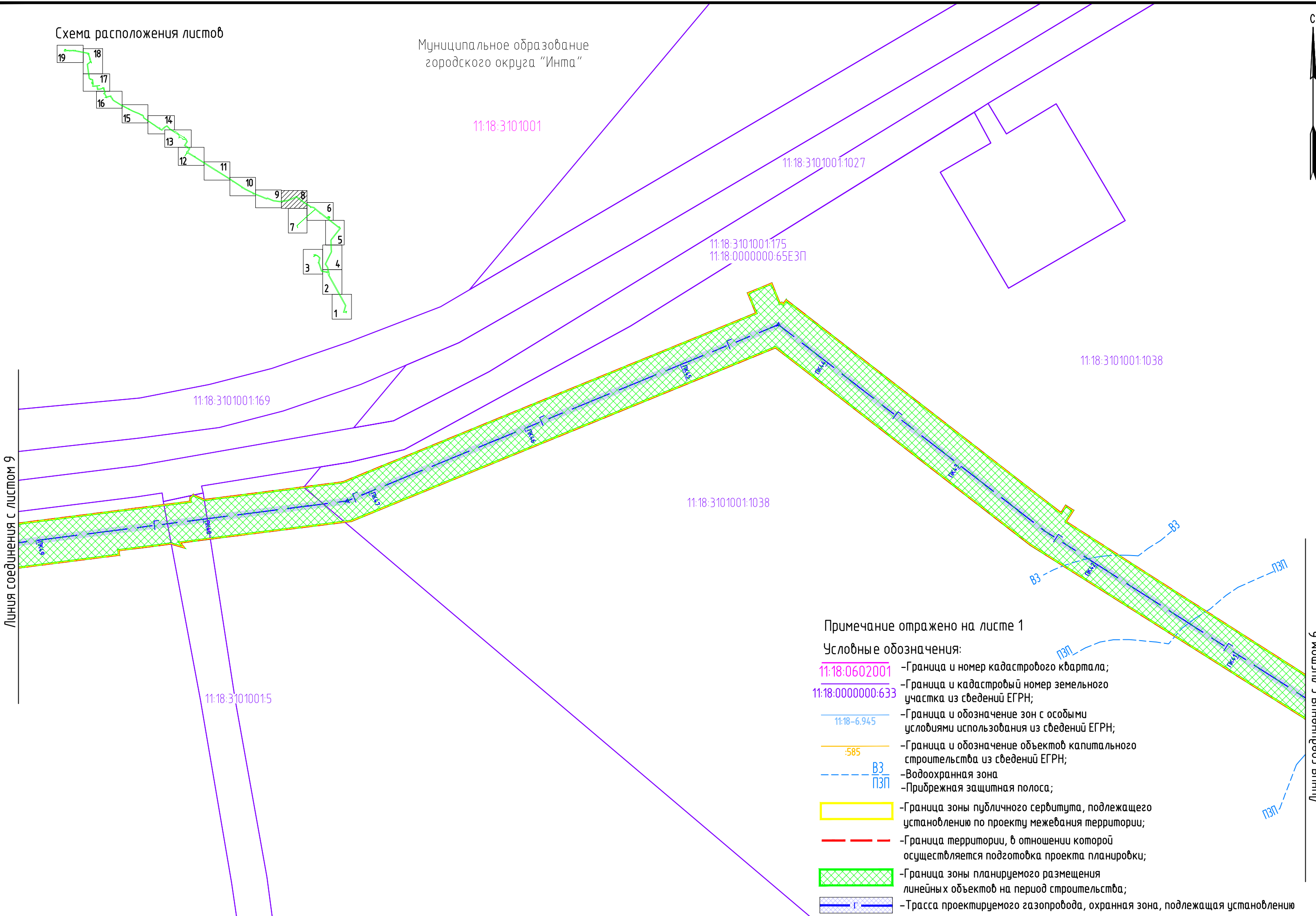
Муниципальное образование  
городского округа "Инта"



Линия соединения с листом 9

Линия соединения с листом 6

Инф. N подл.	
Взам. инб. N	
Подпись и дата	



Примечание отражено на листе 1

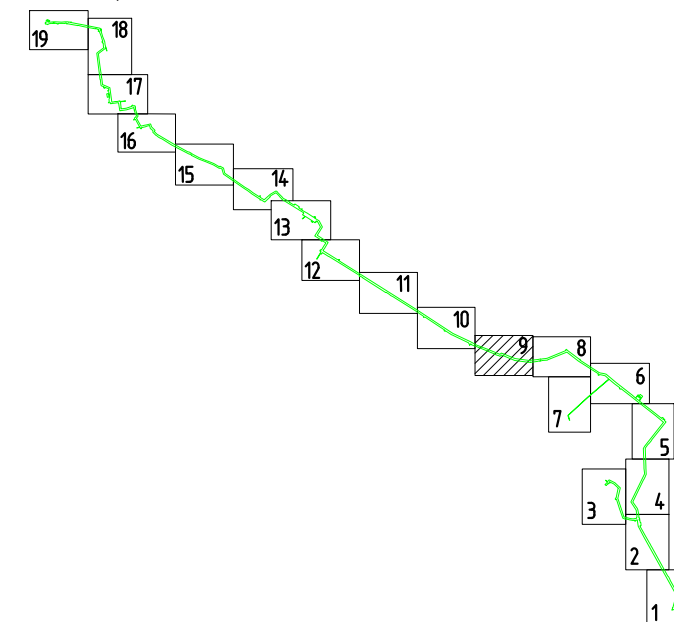
Условные обозначения:

- 11:18:0602001 - Граница и номер кадастрового квартала;
- 11:18:0000000:633 - Граница и кадастровый номер земельного участка из сведений ЕГРН;
- 11:18-6.945 - Граница и обозначение зон с особыми условиями использования из сведений ЕГРН;
- :585 - Граница и обозначение объектов капитального строительства из сведений ЕГРН;
- B3  
ПЗП - Водоохранная зона  
- Прибрежная защитная полоса;
- Граница зоны публичного сервитута, подлежащего установлению по проекту межевания территории;
- Граница территории, в отношении которой осуществляется подготовка проекта планировки;
- Граница зоны планируемого размещения линейных объектов на период строительства;
- Трасса проектируемого газопровода, охранный зона, подлежащая установлению

Изм.	Кол.уч.	Лист	N док.	Подпись	Дата	Границы существующих земельных участков Границы зон с особыми условиями использования Местоположение существующих объектов капитального строительства, М 1:2 000	Лист 8
------	---------	------	--------	---------	------	---	-----------

Муниципальное образование  
городского округа "Инта"

Схема расположения листов



Линия соединения с листом 10

Линия соединения с листом 8

11:18.3101001

11:18-6.14

11:18.3101001:169

11:18.3101001:175  
11:18.0000000:65ЕЗП

Примечание отражено на листе 1

Условные обозначения:

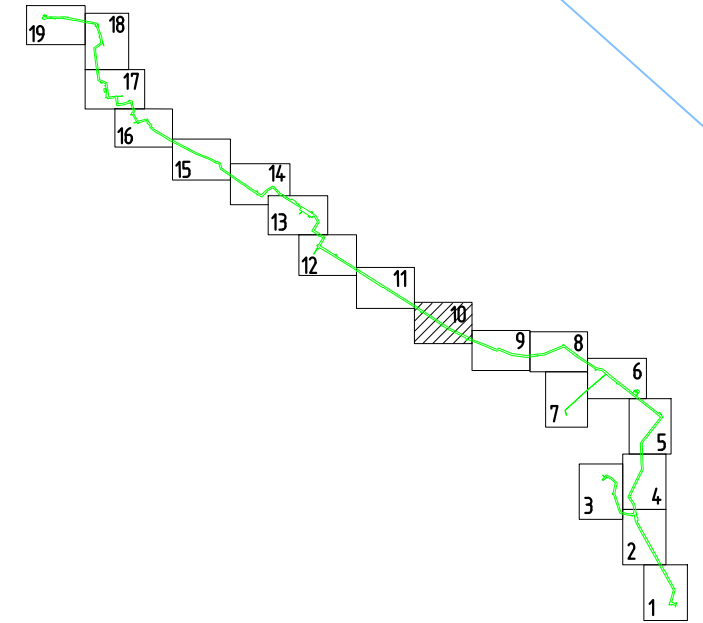
- 11:18.0602001 -Граница и номер кадастрового кбартала;
- 11:18.0000000:633 -Граница и кадастровый номер земельного участка из сведений ЕГРН;
- 11:18-6.945 -Граница и обозначение зон с особыми условиями использования из сведений ЕГРН;
- :585 -Граница и обозначение объектов капитального строительства из сведений ЕГРН;
- ВЗ  
ПЗП -Водоохранная зона  
-Прибрежная защитная полоса;
- Граница зоны публичного сервитута, подлежащего установлению по проекту межевания территории;
- Граница территории, в отношении которой осуществляется подготовка проекта планировки;
- Граница зоны планируемого размещения линейных объектов на период строительства;
- Трасса проектируемого газопровода, охранная зона, подлежащая установлению

Взам. инв.№	
Подпись и дата	
Инв.№ подл.	

Изм.	Кол.уч.	Лист	N док.	Подпись	Дата

Границы существующих земельных участков  
Границы зон с особыми условиями использования  
Местоположение существующих объектов капитального строительства,  
М 1:2 000

Лист  
9



Линия соединения с листом 11

Линия соединения с листом 9

Примечание отражено на листе 1

Условные обозначения:

- 11:18:0602001 -Граница и номер кадастрового квартала;
- 11:18:0000000:633 -Граница и кадастровый номер земельного участка из сведений ЕГРН;
- 11:18-6.945 -Граница и обозначение зон с особыми условиями использования из сведений ЕГРН;
- 585 -Граница и обозначение объектов капитального строительства из сведений ЕГРН;
- ВЗ  
ПЗП -Водоохранная зона  
-Прибрежная защитная полоса;
- Граница зоны публичного сервитута, подлежащего установлению по проекту межевания территории;
- Граница территории, в отношении которой осуществляется подготовка проекта планировки;
- Граница зоны планируемого размещения линейных объектов на период строительства;
- Трасса проектируемого газопровода, охранная зона, подлежащая установлению

Изм.	Кол.уч.	Лист	N док.	Подпись	Дата

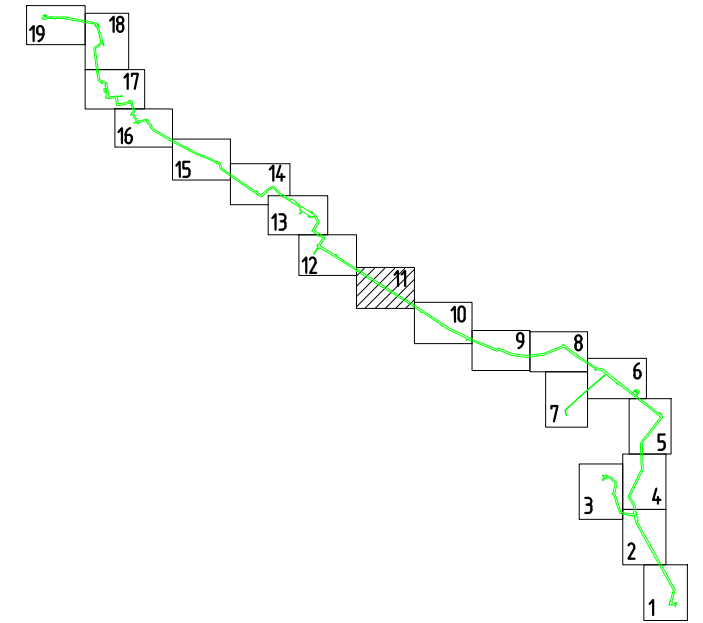
Границы существующих земельных участков  
Границы зон с особыми условиями использования  
Местоположение существующих объектов капитального строительства,  
М 1:2 000

Взам. инв. N

Подпись и дата

Инв. N подл.





Линия соединения с листом 12

Линия соединения с листом 10

11:18:3101001

11:18:3101001:175  
11:18:0000000:65E3П

11:18:3101001:169

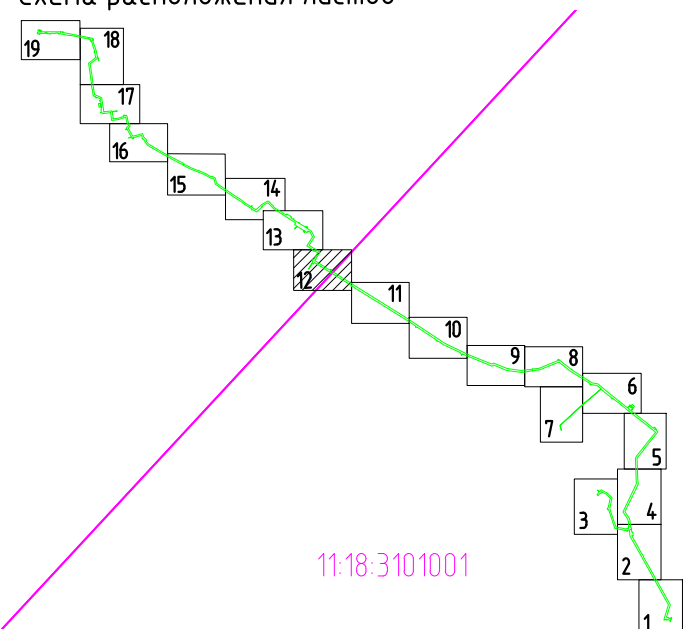
Примечание отражено на листе 1

Условные обозначения:

- 11:18:0602001 -Граница и номер кадастрового квартала;
- 11:18:0000000:633 -Граница и кадастровый номер земельного участка из сведений ЕГРН;
- 11:18-6.945 -Граница и обозначение зон с особыми условиями использования из сведений ЕГРН;
- 585 -Граница и обозначение объектов капитального строительства из сведений ЕГРН;
- ВЗ  
ПЗП -Водоохранная зона  
-Прибрежная защитная полоса;
- Граница зоны публичного сервитута, подлежащего установлению по проекту межевания территории;
- Граница территории, в отношении которой осуществляется подготовка проекта планировки;
- Граница зоны планируемого размещения линейных объектов на период строительства;
- Трасса проектируемого газопровода, охранный зона, подлежащая установлению

Взам. инв.№	
Подпись и дата	
Инв.№ подл.	

						Границы существующих земельных участков Границы зон с особыми условиями использования Местоположение существующих объектов капитального строительства, М 1:2 000	Лист 11
Изм.	Кол.уч.	Лист	N док.	Подпись	Дата		



11:18:0603001

11:18:0603001:26

11:18:0603001:27  
11:18:0000000:65ЕЗП

11:18:3101001

11:18:3101001:169

11:18:3101001:175  
11:18:0000000:65ЕЗП

ВЗ  
ПЗП

Линия соединения с листом 11

Примечание отражено на листе 1

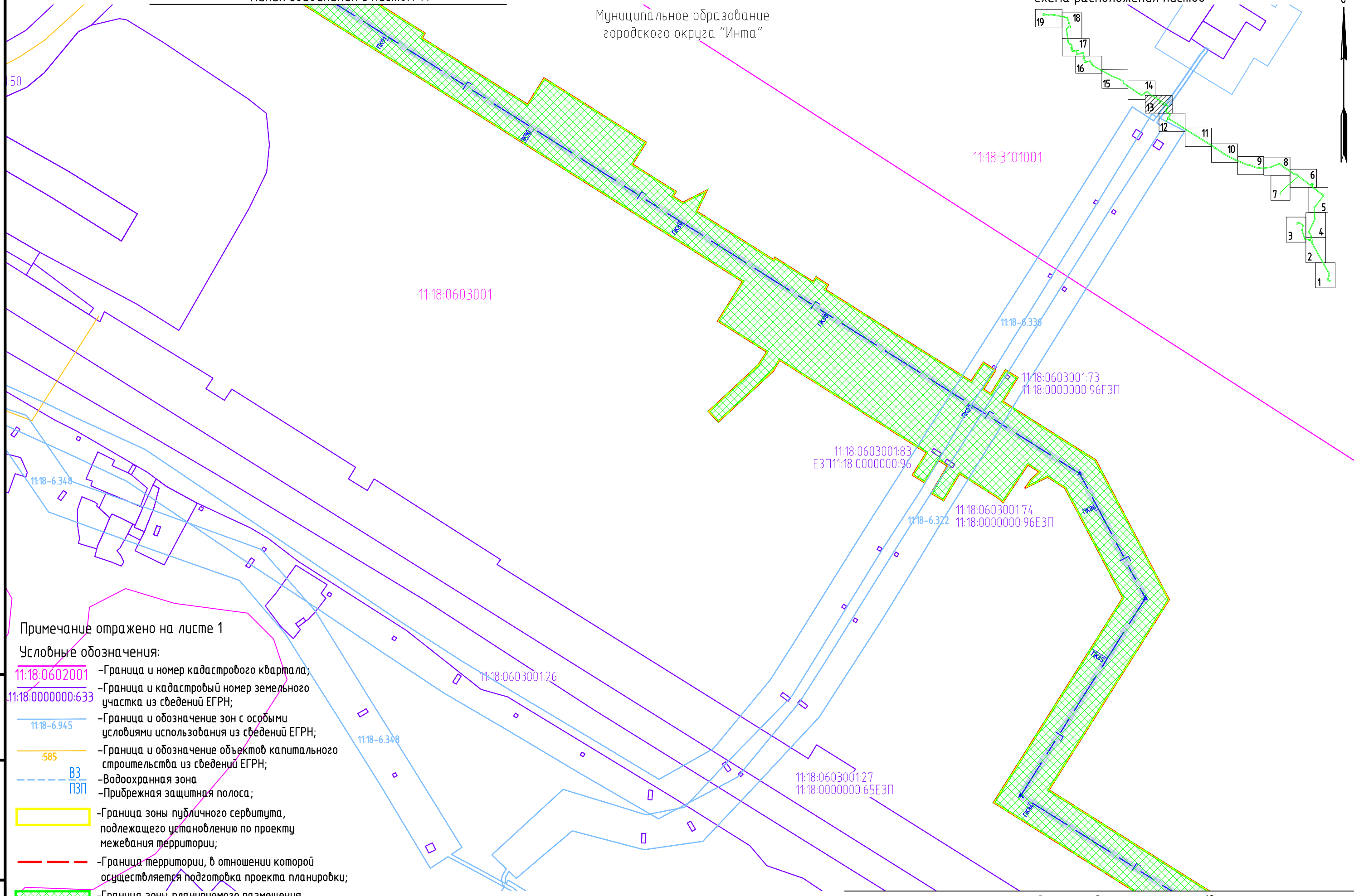
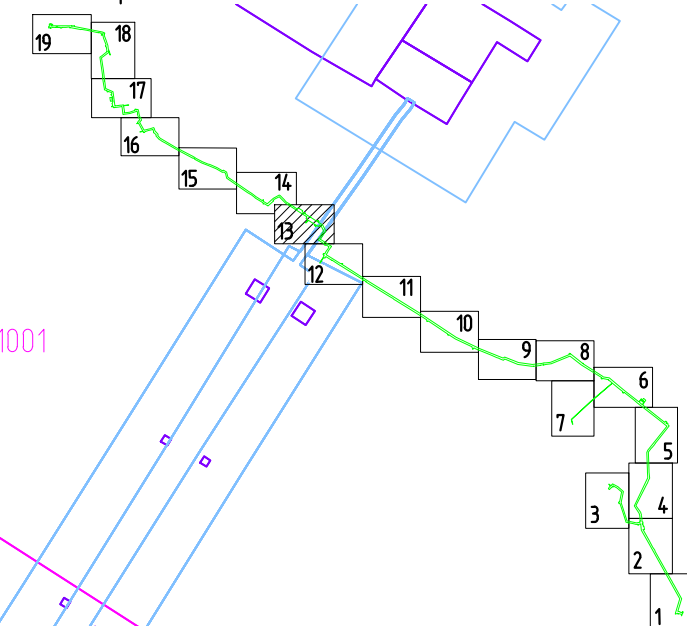
Условные обозначения:

- 11:18:0602001 -Граница и номер кадастрового квартала;
- 11:18:0000000:633 -Граница и кадастровый номер земельного участка из сведений ЕГРН;
- 11:18-6.945 -Граница и обозначение зон с особыми условиями использования из сведений ЕГРН;
- :585 -Граница и обозначение объектов капитального строительства из сведений ЕГРН;
- ВЗ -Водоохранная зона
- ПЗП -Прибрежная защитная полоса;
- Граница зоны публичного сервитута, подлежащего установлению по проекту межевания территории;
- Граница территории, в отношении которой осуществляется подготовка проекта планировки;
- Граница зоны планируемого размещения линейных объектов на период строительства;
- Г -Трасса проектируемого газопровода, охранная зона, подлежащая установлению

Взам. инв.№	
Подпись и дата	
Инв.№ подл.	

Изм.	Кол.уч.	Лист	N док.	Подпись	Дата

Границы существующих земельных участков  
Границы зон с особыми условиями использования  
Местоположение существующих объектов капитального строительства,  
М 1:2 000



Примечание отражено на листе 1

Условные обозначения:

- 11:18:0602001 -Граница и номер кадастрового квартала;
- 11:18:0000000:633 -Граница и кадастровый номер земельного участка из сведений ЕГРН;
- 11:18-6.945 -Граница и обозначение зон с особыми условиями использования из сведений ЕГРН;
- :585 -Граница и обозначение объектов капитального строительства из сведений ЕГРН;
- ВЗ -Водоохранная зона
- ПЗП -Прибрежная защитная полоса;
- Граница зоны публичного сервитута, подлежащего установлению по проекту межевания территории;
- Граница территории, в отношении которой осуществляется подготовка проекта планировки;
- Граница зоны планируемого размещения линейных объектов на период строительства;
- Г -Трасса проектируемого газопровода, охранный зона, подлежащая установлению

Изм.	Кол.уч.	Лист	N док.	Подпись	Дата

Границы существующих земельных участков  
 Границы зон с особыми условиями использования  
 Местоположение существующих объектов капитального строительства,  
 М 1:2 000

Взам. инв. N  
 Подпись и дата  
 Инв. N подл.

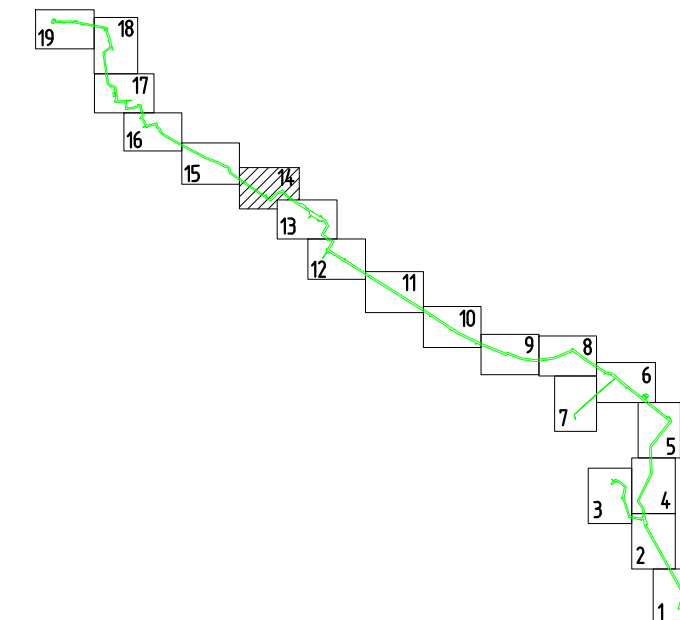
Примечание отражено на листе 1

Условные обозначения:

- 11:18:0602001 -Граница и номер кадастрового квартала;
- 11:18:0000000:633 -Граница и кадастровый номер земельного участка из сведений ЕГРН;
- 11:18-6.945 -Граница и обозначение зон с особыми условиями использования из сведений ЕГРН;
- :585 -Граница и обозначение объектов капитального строительства из сведений ЕГРН;
- ВЗ  
ПЗП -Водоохранная зона  
-Прибрежная защитная полоса;
- Граница зоны публичного сервитута, подлежащего установлению по проекту межевания территории;
- -Граница территории, в отношении которой осуществляется подготовка проекта планировки;
- Граница зоны планируемого размещения линейных объектов на период строительства;
- Трасса проектируемого газопровода, охранная зона, подлежащая установлению

Муниципальное образование городского округа "Инта"

Схема расположения листов



Линия соединения с листом 15

11:18:0603001

11:18:3101001

11:18:0603001:17

11:18:0000000:632

11:18:0603001:50

Линия соединения с листом 13

Взам. инв. N
Подпись и дата
Инв. N подл.

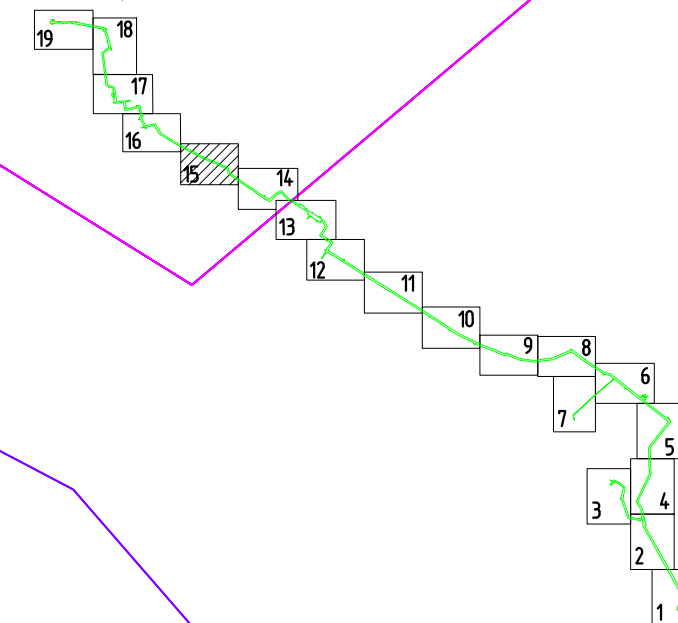
Изм.	Кол.уч.	Лист	N док.	Подпись	Дата

Границы существующих земельных участков  
 Границы зон с особыми условиями использования  
 Местоположение существующих объектов капитального строительства,  
 М 1:2 000

Лист  
14

Муниципальное образование  
городского округа "Инта"

Схема расположения листов



Линия соединения с листом 16

Линия соединения с листом 14

11:18:0603001

11:18:0603001:35  
11:18:0000000:8ЕЗП

11:18:0603001:29

11:18:0603001:17

Примечание отражено на листе 1

Условные обозначения:

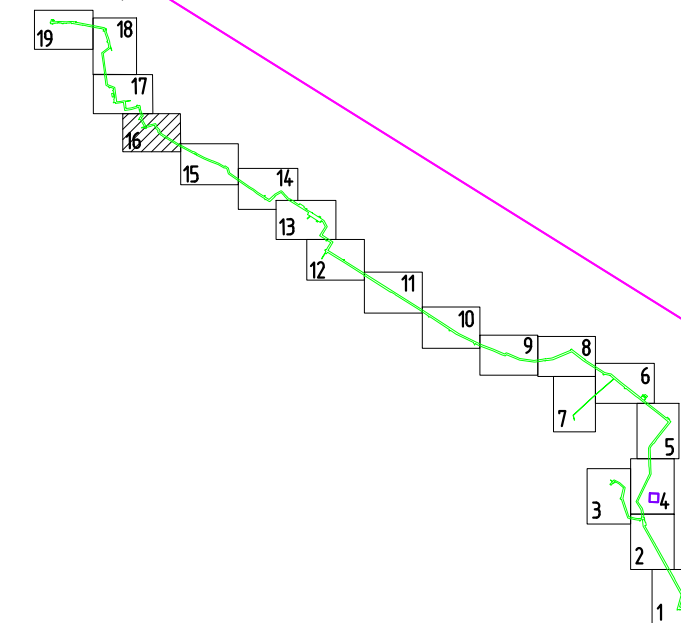
- 11:18:0602001 -Граница и номер кадастрового квартала;
- 11:18:0000000:633 -Граница и кадастровый номер земельного участка из сведений ЕГРН;
- 11:18-6.945 -Граница и обозначение зон с особыми условиями использования из сведений ЕГРН;
- :585 -Граница и обозначение объектов капитального строительства из сведений ЕГРН;
- ВЗ -Водоохранная зона
- ПЗП -Прибрежная защитная полоса;
- Граница зоны публичного сервитута, подлежащего установлению по проекту межевания территории;
- Граница территории, в отношении которой осуществляется подготовка проекта планировки;
- Граница зоны планируемого размещения линейных объектов на период строительства;
- Г -Трасса проектируемого газопровода, охранная зона, подлежащая установлению

Изм.	Кол.уч.	Лист	N док.	Подпись	Дата

Границы существующих земельных участков  
Границы зон с особыми условиями использования  
Местоположение существующих объектов капитального строительства,  
М 1:2 000

Лист  
15

Взам. инв.№  
Инв.№ подл.  
Подпись и дата



11:18:0603001

11:18:0603001:37

11:18:0603001:21  
11:18:0000000:34ЕЗП

11:18:0603001:22

11:18:0603003

11:18:0603001:17

Примечание отражено на листе 1

Условные обозначения:

- 11:18:0602001 -Граница и номер кадастрового квартала;
- 11:18:0000000:633 -Граница и кадастровый номер земельного участка из сведений ЕГРН;
- 11:18-6.945 -Граница и обозначение зон с особыми условиями использования из сведений ЕГРН;
- :585 -Граница и обозначение объектов капитального строительства из сведений ЕГРН;
- ВЗ ПЗП -Водоохранная зона  
-Прибрежная защитная полоса;
- Граница зоны публичного сервитута, подлежащего установлению по проекту межевания территории;
- Граница территории, в отношении которой осуществляется подготовка проекта планировки;
- Граница зоны планируемого размещения линейных объектов на период строительства;
- Г -Трасса проектируемого газопровода, охранная зона, подлежащая установлению

Линия соединения с листом 15

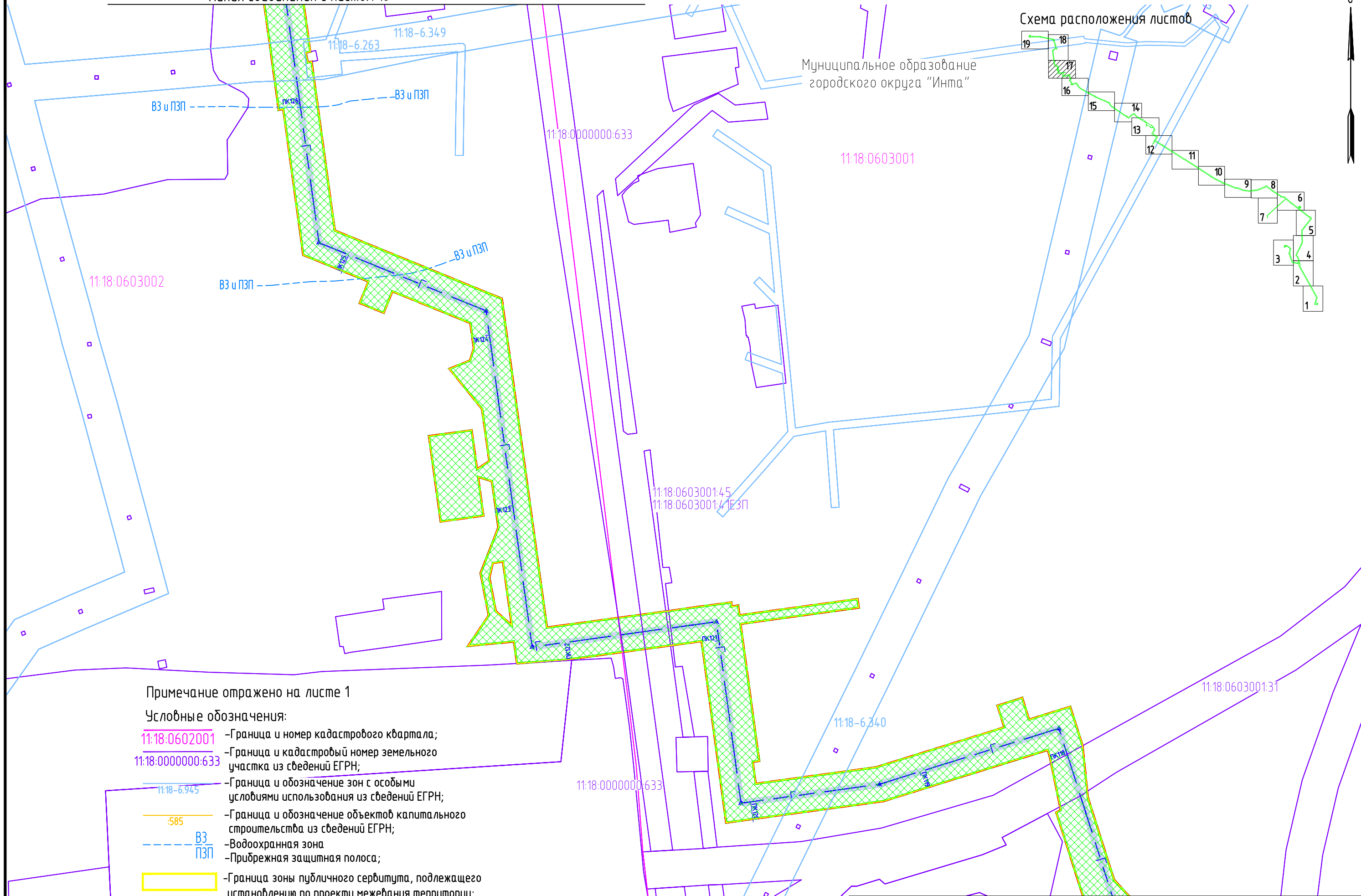
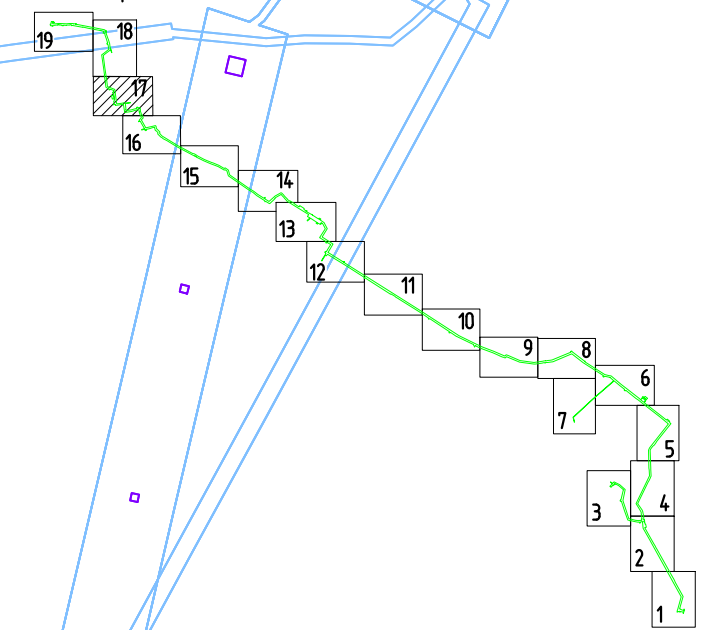
Взам. инв.№  
Инв.№ подл.  
Подпись и дата

Изм.	Кол.уч.	Лист	N док.	Подпись	Дата

Границы существующих земельных участков  
Границы зон с особыми условиями использования  
Местоположение существующих объектов капитального строительства,  
М 1:2 000

Лист  
16

Муниципальное образование городского округа "Инта"



Примечание отражено на листе 1

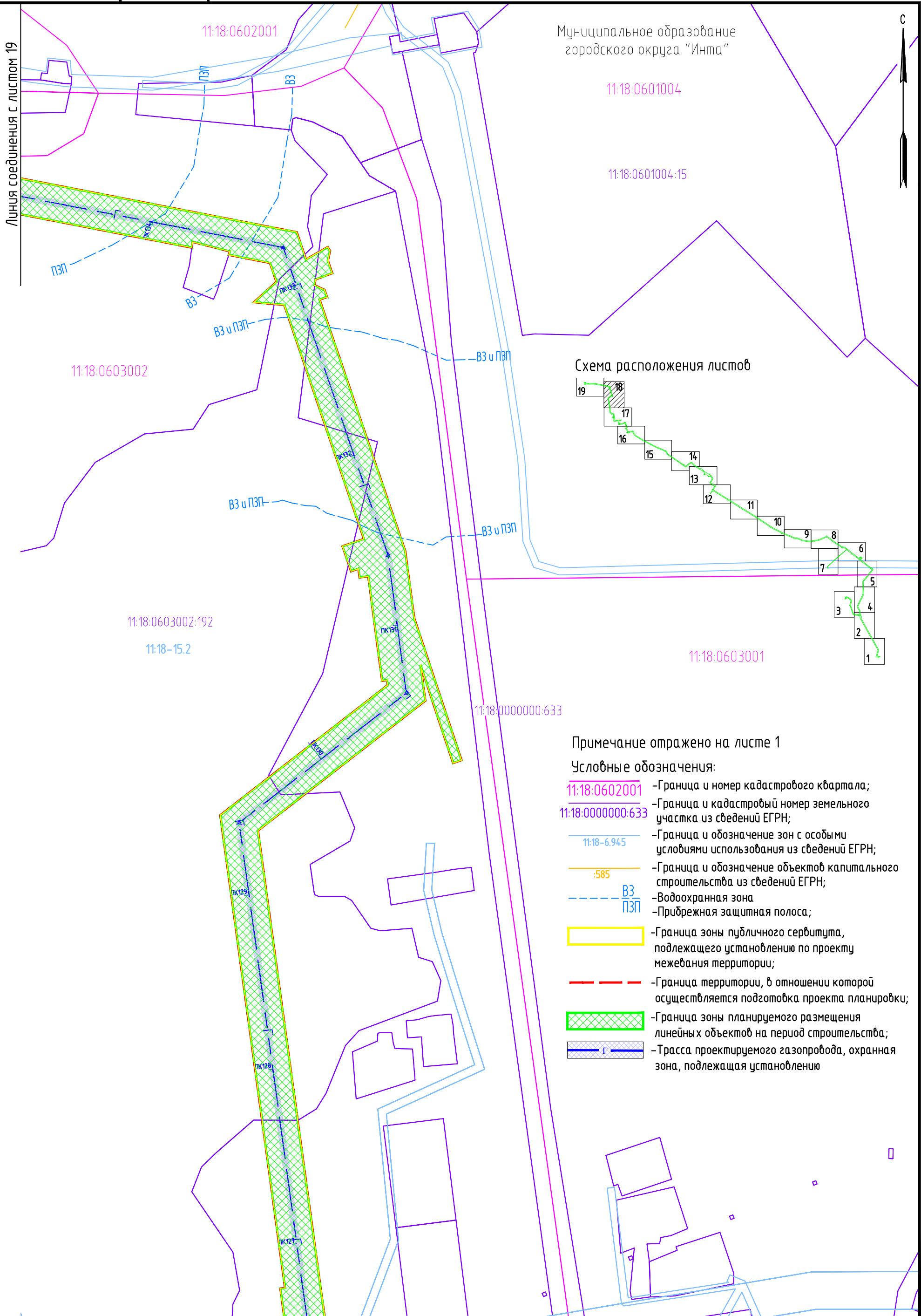
Условные обозначения:

- 11:18:0602001 -Граница и номер кадастрового квартала;
- 11:18:0000000:633 -Граница и кадастровый номер земельного участка из сведений ЕГРН;
- 11:18-6.945 -Граница и обозначение зон с особыми условиями использования из сведений ЕГРН;
- 585 -Граница и обозначение объектов капитального строительства из сведений ЕГРН;
- ВЗ  
ПЗП -Водоохранная зона  
-Прибрежная защитная полоса;
- Граница зоны публичного сервитута, подлежащего установлению по проекту межевания территории;
- Граница территории, в отношении которой осуществляется подготовка проекта планировки;
- Граница зоны планируемого размещения линейных объектов на период строительства;
- Г -Трасса проектируемого газопровода, охранная зона, подлежащая установлению

Изм.	Кол.уч.	Лист	N док.	Подпись	Дата

Границы существующих земельных участков  
 Границы зон с особыми условиями использования  
 Местоположение существующих объектов капитального строительства,  
 М 1:2 000

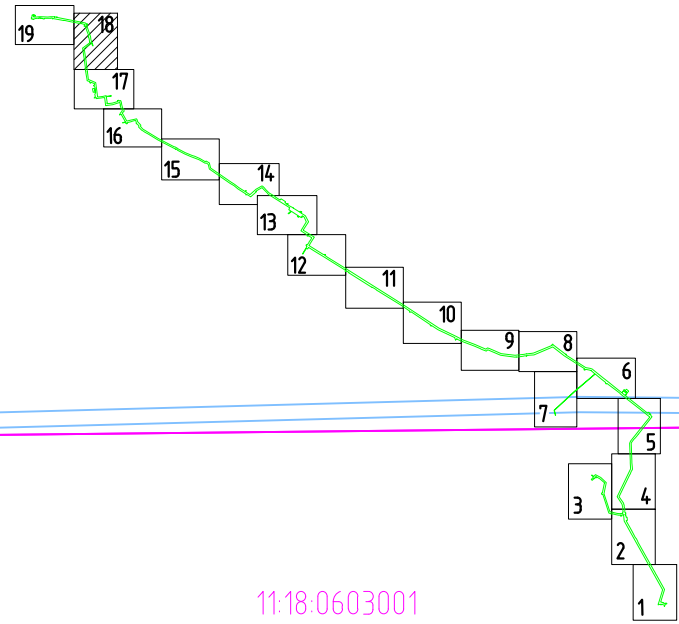
Инв.№ подл.	Подпись и дата	Взам. инв.№



Муниципальное образование городского округа "Инта"

Линия соединения с листом 19

Схема расположения листов



Примечание отражено на листе 1

Условные обозначения:

- 11:18:0602001 -Граница и номер кадастрового квартала;
- 11:18:0000000:633 -Граница и кадастровый номер земельного участка из сведений ЕГРН;
- 11:18-6.945 -Граница и обозначение зон с особыми условиями использования из сведений ЕГРН;
- :585 -Граница и обозначение объектов капитального строительства из сведений ЕГРН;
- ВЗ  
ПЗП -Водоохранная зона  
-Прибрежная защитная полоса;
- Граница зоны публичного сервитута, подлежащего установлению по проекту межевания территории;
- Граница территории, в отношении которой осуществляется подготовка проекта планировки;
- Граница зоны планируемого размещения линейных объектов на период строительства;
- Трасса проектируемого газопровода, охранная зона, подлежащая установлению

Линия соединения с листом 17

Изм.	Кол.уч.	Лист	№ док.	Подпись	Дата

Границы существующих земельных участков  
Границы зон с особыми условиями использования  
Местоположение существующих объектов капитального строительства,  
М 1:2 000

Лист

18

Формат А3





