



НАУЧНО-ИССЛЕДОВАТЕЛЬСКОЕ, ПРОЕКТНОЕ  
И ПРОИЗВОДСТВЕННОЕ ПРЕДПРИЯТИЕ  
ПО ПРИРОДООХРАННОЙ ДЕЯТЕЛЬНОСТИ  
**ООО «НЕДРА»**

Инов.№ 10697

Заказчик: ООО «Газпром проектирование»

**ГАЗОПРОВОД МЕЖПОСЕЛКОВЫЙ  
ОТ ГРС ИНТА ДО Г. ИНТА**

(Договор № 8000/Коми от «13» сентября 2021 г.)

ПРОЕКТНАЯ ДОКУМЕНТАЦИЯ

8000.050.П.0/0.0003.11/1465-1-СИД2.3.5

Часть 3. Градостроительная документация  
Книга 5. Материалы по обоснованию проекта планировки территории.  
Графическая часть

Пермь, 2022



НАУЧНО-ИССЛЕДОВАТЕЛЬСКОЕ, ПРОЕКТНОЕ,  
ПРОИЗВОДСТВЕННОЕ ПРЕДПРИЯТИЕ  
ПО ПРИРОДООХРАННОЙ ДЕЯТЕЛЬНОСТИ  
**ООО «НЕДРА»**

Заказчик: ООО «Газпром проектирование»

**ГАЗОПРОВОД МЕЖПОСЕЛКОВЫЙ  
ОТ ГРС ИНТА ДО Г. ИНТА**

(Договор № 8000/Коми от «13» сентября 2021 г.)

ПРОЕКТНАЯ ДОКУМЕНТАЦИЯ

8000.050.П.0/0.0003.11/1465-1-СИД2.3.5

Часть 3. Градостроительная документация  
Книга 5. Материалы по обоснованию проекта планировки территории.  
Графическая часть

Изн. № подл.	
Подп. и дата	
Взам. инв. №	

Первый заместитель генерального директора –  
главный инженер

А.В. Мерц

Главный инженер проекта


А.Н. Холина

Пермь, 2022

**Список исполнителей**

Начальник отдела


землеустроительных работ

  
09.22  
(подпись, дата)

В.А. Быков


Заместитель начальника отдела

землеустроительных работ

  
09.22  
(подпись, дата)


Е.С. Орлова

Руководитель группы

  
09.22  
(подпись, дата)


Д.А. Коснырев

Кадастровый инженер

  
09.22  
(подпись, дата)

О.П. Коснырева

Нормоконтролер

  
09.22  
(подпись, дата)

В.А. Быков

## Содержание книги 5

<b>Обозначение</b>	<b>Наименование</b>	<b>Примечание</b>
8000.050.П.0/0.0003.11/1465-1-Сид2.3.5-С	Содержание книги 5	
8000.050.П.0/0.0003.11/1465-1-ССид2.3.5-СП	Материалы по обоснованию проекта планировки территории. Графическая часть	

## Содержание

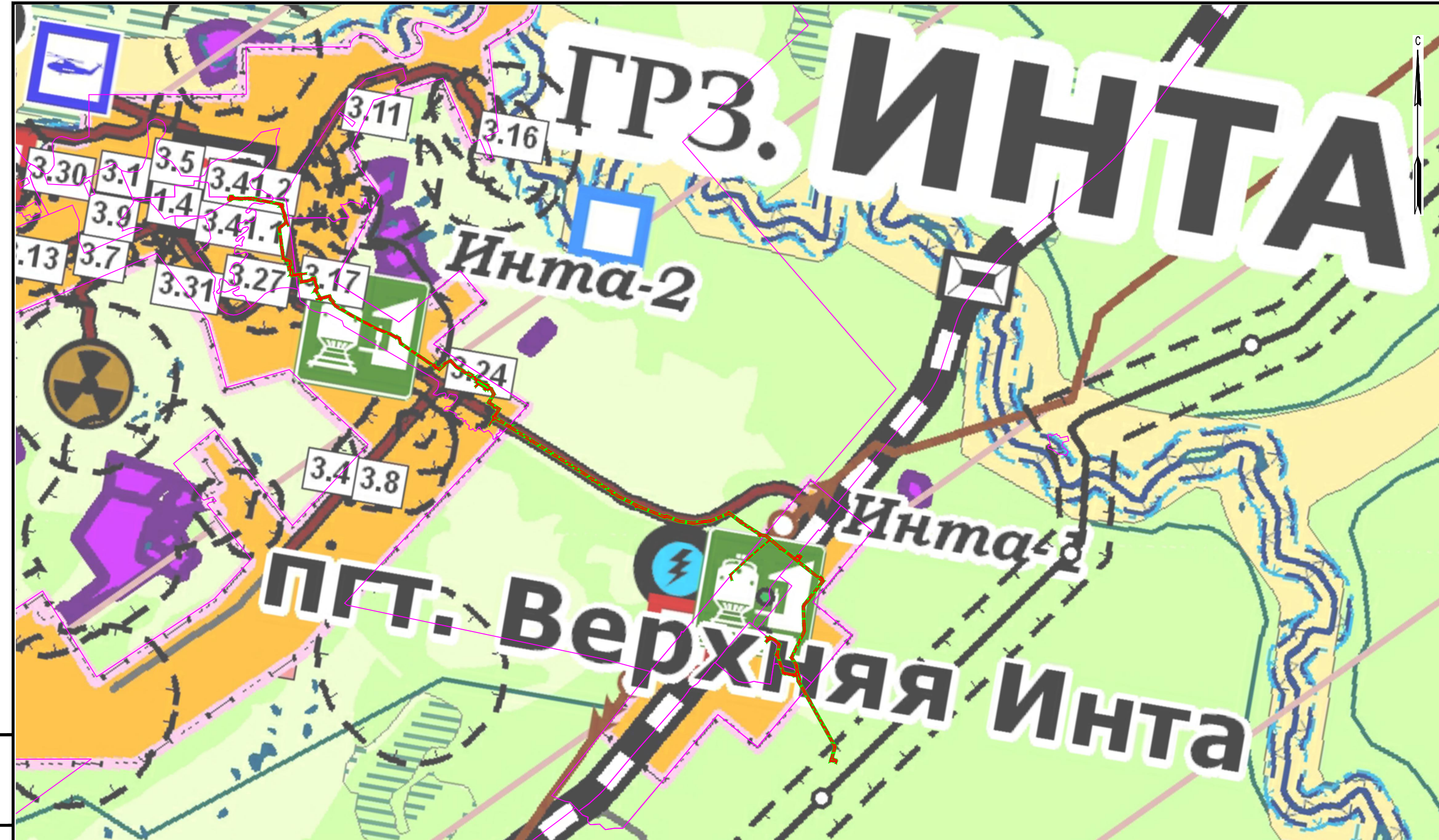
Содержание .....	3
Книга 5. Материалы по обоснованию проекта планировки территории. Графическая часть .....	4
Схема расположения элементов планировочной структуры (территорий, занятых линейными объектами и (или) предназначенных для размещения линейных объектов) .....	6
Схема использования территории в период подготовки проекта планировки территории .....	10
Схема границ территорий объектов культурного наследия, зон с особыми условиями использования территорий, особо охраняемых природных территорий, лесничеств.....	29
Схема границ территорий, подверженных риску возникновения чрезвычайных ситуаций природного и техногенного характера (пожар, взрыв, химическое, радиоактивное заражение, затопление, подтопление, оползень, карсты, эрозия и т.д.....	51
Схема конструктивных и планировочных решений.....	52

### Книга 5. Материалы по обоснованию проекта планировки территории. Графическая часть

Наименование чертежа	Примечание
Схема расположения элементов планировочной структуры (территорий, занятых линейными объектами и (или) предназначенных для размещения линейных объектов)	Масштаб 1:50000 на 1 листе Масштаб 1:10000 на 3 листах
Схема использования территории в период подготовки проекта планировки территории	Масштаб 1:2000 на 19 листах
Схема организации улично-дорожной сети и движения транспорта	Не разрабатывается. Схема организации улично-дорожной сети и движения транспорта выполняется в случае подготовки проекта планировки территории, предусматривающего размещение автомобильных дорог и (или) железнодорожного транспорта. Проектом не предусмотрено размещение автомобильных дорог и (или) железнодорожного транспорта
Схема вертикальной планировки территории, инженерной подготовки и инженерной защиты территории	Не разрабатывается. Схема вертикальной планировки территории, инженерной подготовки и инженерной защиты территории выполняется в случаях, установленных федеральным органом исполнительной власти, осуществляющим функции по выработке и реализации государственной политики и нормативно-правовому регулированию в сфере строительства, архитектуры, градостроительства.
Схема границ территорий объектов культурного наследия	Масштаб 1:2000 на 19 листах Масштаб 1:10000 на 3 листах Схема границ территорий объектов культурного наследия разрабатывается в случае наличия объектов культурного наследия в границах территории, в отношении которой осуществляется подготовка проекта планировки. Совмещена со схемой границ зон с особыми условиями использования территорий, особо охраняемых природных территорий, лесничеств
Схема границ зон с особыми условиями использования территорий, особо	Масштаб 1:2000 на 19 листах Масштаб 1:10000 на 3 листах

охраняемых природных территорий, лесничеств	Совмещена со схемой границ территорий объектов культурного наследия
Схема границ территорий, подверженных риску возникновения чрезвычайных ситуаций природного и техногенного характера (пожар, взрыв, химическое, радиоактивное заражение, затопление, подтопление, оползень, карсты, эрозия и т.д.	Масштаб 1:50000 на 1 листе
Схема конструктивных и планировочных решений	Масштаб 1:2000 на 19 листах

# ГРЗ. ИНТА



Взам. инб.Н  
Подпись и дата  
Инб.Н подл.

### ГРАНИЦЫ

- Границы субъектов РФ
- Граница МОГО "Инта"
- Границы земель населенных пунктов
- ГРАНИЦЫ ЗЕМЕЛЬ ПРОМЫШЛЕННОСТИ, ЭНЕРГЕТИКИ, ТРАНСПОРТА, СВЯЗИ И ДР.**
- Земли промышленности, энергетики, транспорта и др.

### ГРАНИЦЫ ЗЕМЕЛЬ ЛЕСНОГО ФОНДА

- Защитные леса
- Эксплуатационные леса
- Безлесные территории

### ГРАНИЦЫ ЗЕМЕЛЬ СЕЛЬСКОХОЗЯЙСТВЕННОГО НАЗНАЧЕНИЯ

- Сельскохозяйственные угодья
- Граница зоны планируемого размещения линейных объектов
- Граница территории, в отношении которой осуществляется подготовка проекта планировки

8000.050.ИИ.0/0.0003.11/1465-1-СИД2.3.5

Газопровод межпоселковый от ГРС Инта до г. Инта

Изм.	Кол.уч.	Лист	№ док.	Подпись	Дата
Разработал					09.22
Рук. группы					09.22
Нач. отдела					09.22
ГИП					09.22
Н. контроль					09.22

Материалы по обоснованию проекта планировки территории.  
Графическая часть

Стадия	Лист	Листов
П	1	4

Схема расположения элементов планировочной структуры (территорий, занятых линейными объектами и (или) предназначенных для размещения линейных объектов), М 1:50 000

ООО НИПППД  
"Недра"



Линия соединения с листом Э

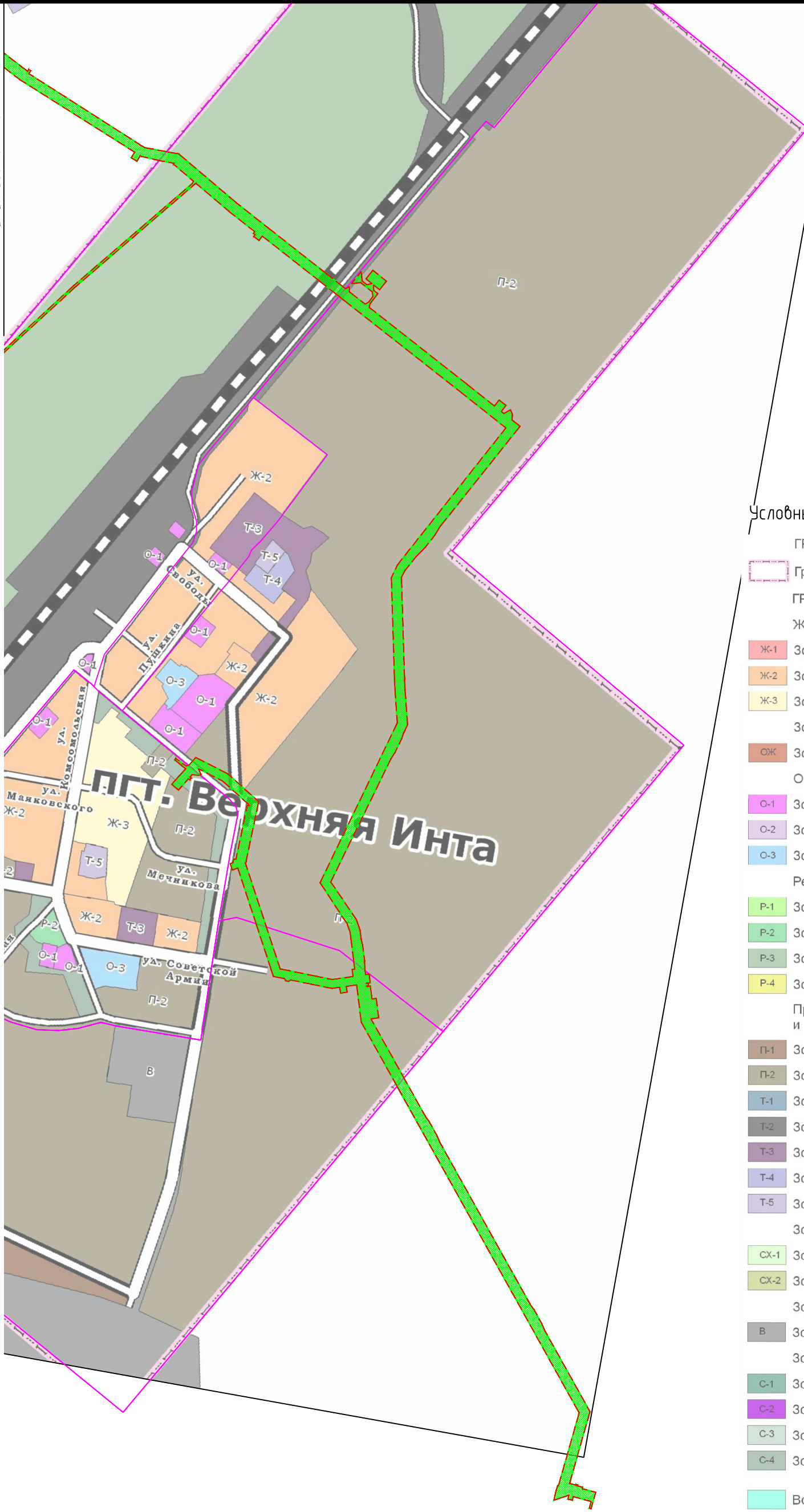
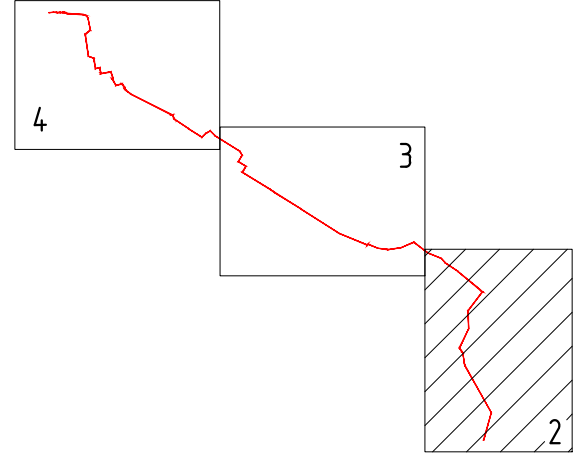


Схема расположения листов



Условные обозначения:

- ГРАНИЦЫ**
- Граница населенного пункта
- ГРАДОСТРОИТЕЛЬНОЕ ЗОНИРОВАНИЕ**
- Жилые зоны**
- Ж-1 Зона застройки среднеэтажными жилыми домами
  - Ж-2 Зона застройки малоэтажными жилыми домами
  - Ж-3 Зона застройки и индивидуальными жилыми домами
- Зоны смешанного назначения**
- ОЖ Зона общественно-жилого назначения.
- Общественно-деловые зоны**
- О-1 Зона делового, общественного и коммерческого назначения
  - О-2 Зона объектов высших и средне - технических учебных заведений
  - О-3 Зона учреждений здравоохранения и социальной защиты
- Рекреационные зоны**
- Р-1 Зона спортивных комплексов и сооружений
  - Р-2 Зона парков, скверов, садов, бульваров
  - Р-3 Зона зеленых территорий
  - Р-4 Зона пляжей
- Производственные зоны, зоны транспортной и инженерной инфраструктуры**
- П-1 Зона промышленных предприятий
  - П-2 Зона коммунально-складских объектов
  - Т-1 Зона воздушного транспорта
  - Т-2 Зона железнодорожного транспорта
  - Т-3 Зона автокооперативов
  - Т-4 Зона объектов транспортной инфраструктуры
  - Т-5 Зона объектов инженерной инфраструктуры
- Зоны сельскохозяйственного использования**
- СХ-1 Зона сельскохозяйственных угодий
  - СХ-2 Зона садоводств и огородов
- Зоны военных объектов и иные зоны режимных территорий**
- В Зона военных объектов и иных режимных территорий
- Зоны специального назначения**
- С-1 Зона кладбищ
  - С-2 Зона рекультивации нарушенных территорий
  - С-3 Зона озелененных территорий
  - С-4 Зона озеленения специального назначения
- Водоемы
  - Железнодорожные пути
  - Улично-дорожная сеть
  - Граница зон планируемого размещения линейных объектов
  - Граница территории, в отношении которой осуществляется подготовка проекта планировки

Примечание:

\* Границы зон планируемого размещения линейных объектов, подлежащих переносу (переустройству) из зон планируемого размещения линейных объектов, настоящим проектом не предусматривается

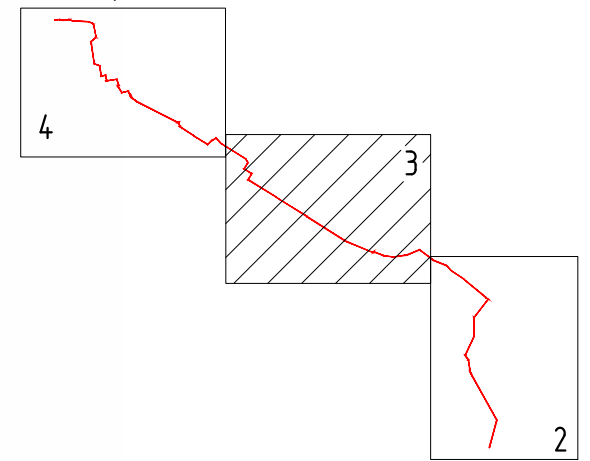
Изм.	Кол.уч.	Лист	N док.	Подпись	Дата

Схема расположения элементов планировочной структуры (территорий, занятых линейными объектами и (или) предназначенных для размещения линейных объектов), М 1:10 000

Линия соединения с листом 4



Схема расположения листов



Инф.№ подл.	Взам. инф.№
Инф.№ подл.	Подпись и дата

Т. Уса

Примечание:  
 \* Границы зон планируемого размещения линейных объектов, подлежащих переносу (переустройству) из зон планируемого размещения линейных объектов, настоящим проектом не предусматривается

Условные обозначения показаны на листе 2

Изм.	Кол.уч.	Лист	№ док.	Подпись	Дата

Схема расположения элементов планировочной структуры (территорий, занятых линейными объектами и (или) предназначенных для размещения линейных объектов), М 1:10 000

Линия соединения с листом 2

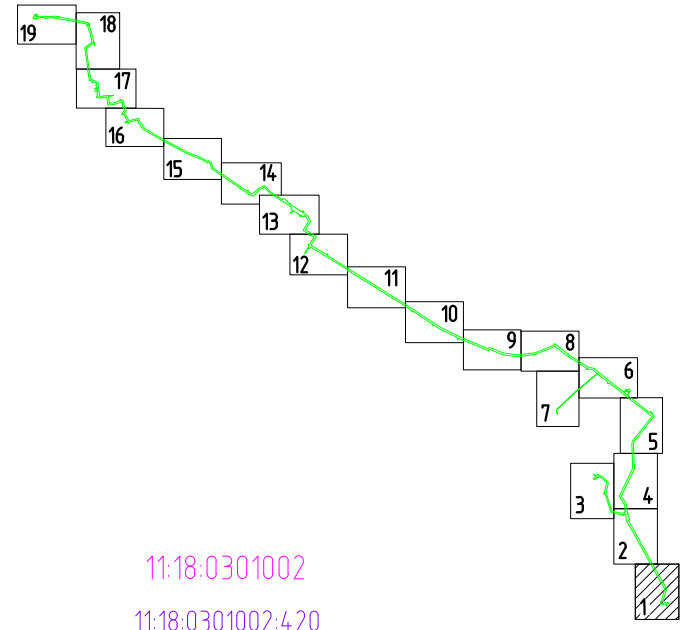


Инв.№ подл.	Подпись и дата	Взам. инв.№

Муниципальное образование  
городского округа "Инта"

Линия соединения с листом 2

Схема расположения листов



11:18:0301002

11:18:0301002:420

земли лесного фонда  
собственность РФ,  
ГУ "Печорское лесничество"  
Интинское участковое  
лесничество, кв.127, выд.26

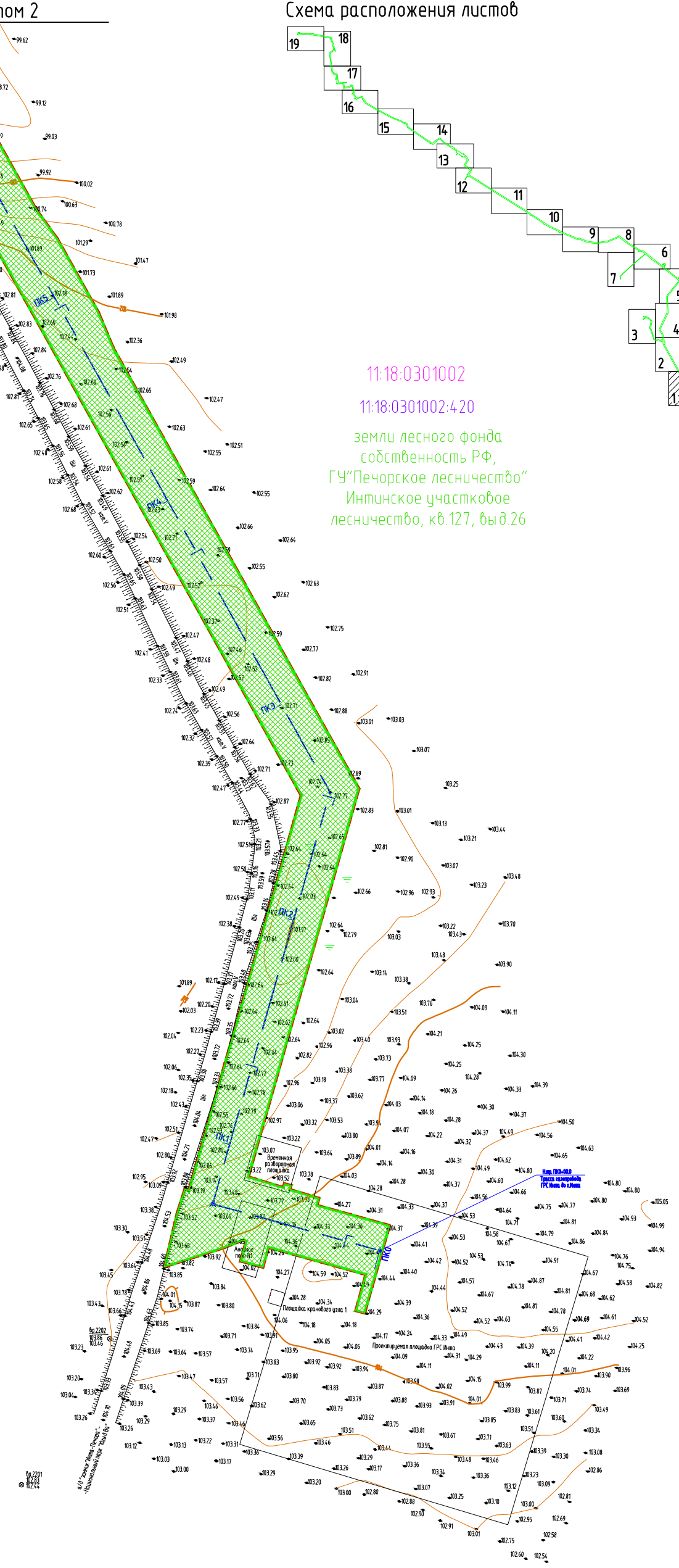
**Примечание:**

\* Места размещения объектов капитального строительства, входящих в состав линейного объекта, подлежат уточнению при архитектурно-строительном проектировании, но не могут выходить за границы зон планируемого размещения таких объектов, установленных проектом планировки территории;

1. Границы зон с особыми условиями использования территории, подлежащих установлению в связи с размещением линейных объектов, согласно нормативно-технической документации, для проектируемых объектов не установлены;
2. Границы зон планируемого размещения линейных объектов, подлежащих переносу (перустройству) из зон планируемого размещения линейных объектов, настоящим проектом не предусматривается;
3. Сведения об отнесении к определенной категории земель в границах территории, в отношении которой осуществляется подготовка проекта планировки, представлена в графической части проекта межевания;
4. Контуры существующих сохраняемых объектов капитального строительства, а также подлежащих сносу и (или) демонтажу и не подлежащих переносу (перустройству) линейных объектов настоящим проектом не предусмотрено;
5. Границы зон планируемого размещения объектов капитального строительства, установленные ранее утвержденной документацией по планировке территории, в случае планируемого размещения таковых в границах территории, в отношении которой осуществляется подготовка проекта планировки, настоящим проектом предусмотрено;
6. План составлен по материалам изысканий, выполненных ООО "Недра" в январе-феврале 2022 года;
7. Система высот - Балтийская 1977 года;
8. Система координат - МКС-59;
9. Сечение рельефа горизонталями через 0,5 метра

**Условные обозначения:**

- Граница и номер кадастрового квартала;
- Граница и кадастровый номер земельного участка из сведений ЕГРН;
- Граница территории, в отношении которой осуществляется подготовка проекта планировки;
- Граница зоны планируемого размещения линейных объектов на период строительства;
- Земли населенных пунктов МОГО "Инта";
- Земли лесного фонда;
- Земли промышленности, энергетики, транспорта, связи, радиовещания, телевидения, информатики, земли для обеспечения космической деятельности, земли обороны, безопасности и земли иного специального назначения;



					8000.050.ИИ.0/0.0003.11/1465-1-СИД2.3.5				
					Газопровод межпоселковый от ГРС Инта до г. Инта				
Изм.	Кол.ч.	Лист	№ док.	Подпись	Дата	Материалы по обоснованию проекта планировки территории. Графическая часть	Стадия	Лист	Листов
Разработал				<i>Коснырева</i>	09.22		П	1	19
Рук. группы				<i>Коснырева</i>	09.22				
Нач. отдела				<i>Быков В.А.</i>	09.22				
ГИП				<i>Холина А.Н.</i>	09.22				
Н.контроль				<i>Быков В.А.</i>	09.22	Схема использования территории в период подготовки проекта планировки территории М 1:2000		ООО НИПППД "Недра"	

Инв.№ подл.	Подпись и дата	Взам. инв.№

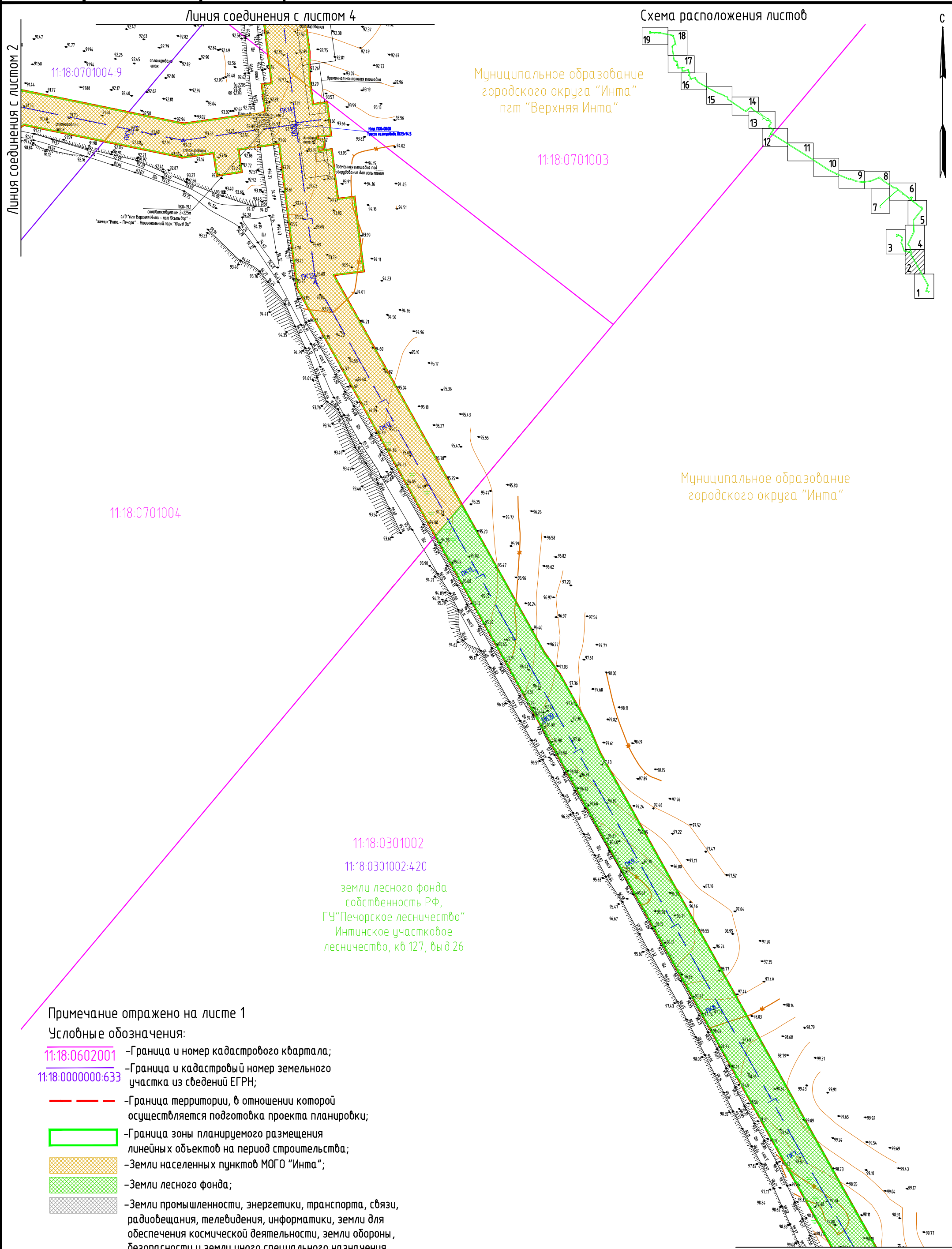
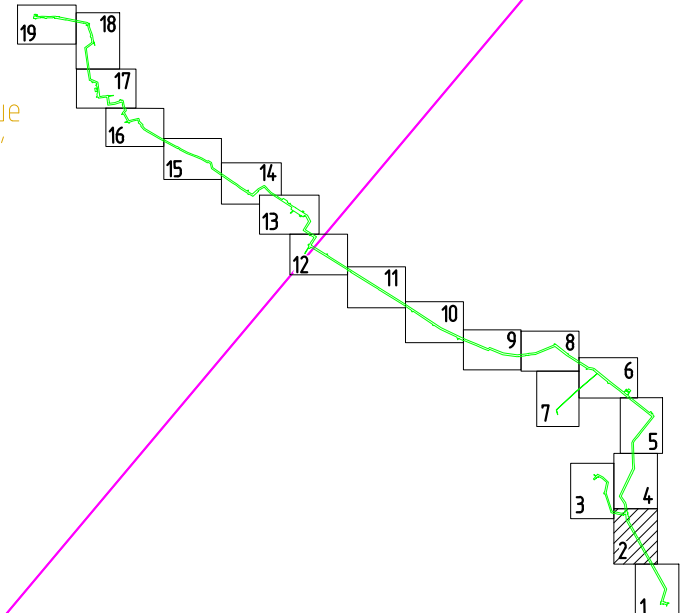


Схема расположения листов



Муниципальное образование  
городского округа "Инта"  
пгт "Верхняя Инта"

11:18.0701003

Муниципальное образование  
городского округа "Инта"

11:18.0701004

11:18.0301002

11:18.0301002:420

земли лесного фонда  
собственность РФ,  
ГУ "Печорское лесничество"  
Интинское участковое  
лесничество, кв.127, выд.26

Примечание отражено на листе 1

Условные обозначения:

- 11:18.0602001 - Граница и номер кадастрового квартала;
- 11:18.0000000:633 - Граница и кадастровый номер земельного участка из сведений ЕГРН;
- - Граница территории, в отношении которой осуществляется подготовка проекта планировки;
- Граница зоны планируемого размещения линейных объектов на период строительства;
- Земли населенных пунктов МОГО "Инта";
- Земли лесного фонда;
- Земли промышленности, энергетики, транспорта, связи, радиовещания, телевидения, информатики, земли для обеспечения космической деятельности, земли обороны, безопасности и земли иного специального назначения

Линия соединения с листом 1

Изм.	Кол.уч.	Лист	№ док.	Подпись	Дата

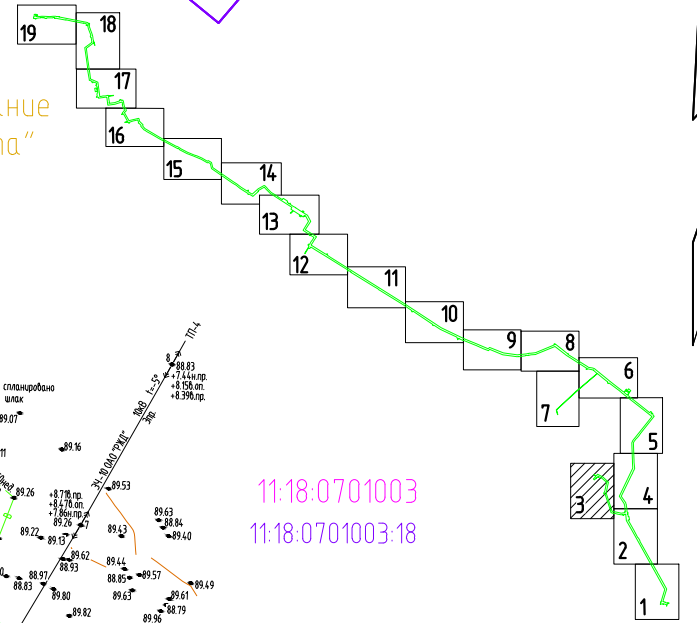
Схема использования территории в период  
подготовки проекта планировки территории  
М 1:2000

Лист  
2

Формат А3

Инв.№ подл.	Подпись и дата	Взам. инв.№

Схема расположения листов

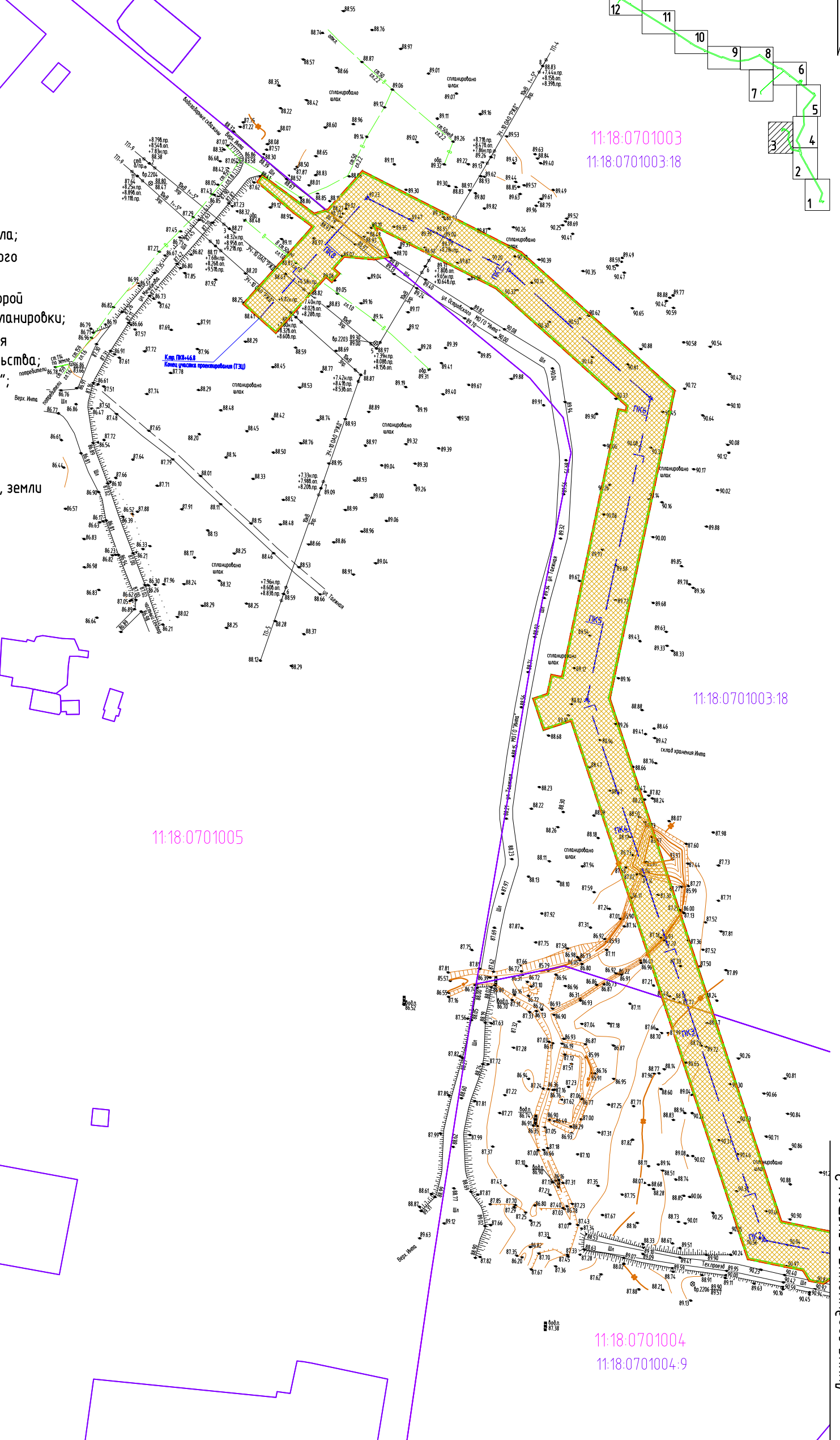


Муниципальное образование  
городского округа "Инта"  
пгт "Верхняя Инта"

Примечание отражено на листе 1

Условные обозначения:

- 11:18:0602001 - Граница и номер кадастрового квартала;
- 11:18:0000000.633 - Граница и кадастровый номер земельного участка из сведений ЕГРН;
- Граница территории, в отношении которой осуществляется подготовка проекта планировки;
- Граница зоны планируемого размещения линейных объектов на период строительства;
- Земли населенных пунктов МОГО "Инта";
- Земли лесного фонда;
- Земли промышленности, энергетики, транспорта, связи, радиовещания, телевидения, информатики, земли для обеспечения космической деятельности, земли обороны, безопасности и земли иного специального назначения



11:18:0701005

11:18:0701003  
11:18:0701003:18

11:18:0701003:18

11:18:0701004  
11:18:0701004:9

Линия соединения с листом 2

Изм.	Кол.уч.	Лист	№ док.	Подпись	Дата

Схема использования территории в период  
подготовки проекта планировки территории  
М 1:2000

Лист  
3

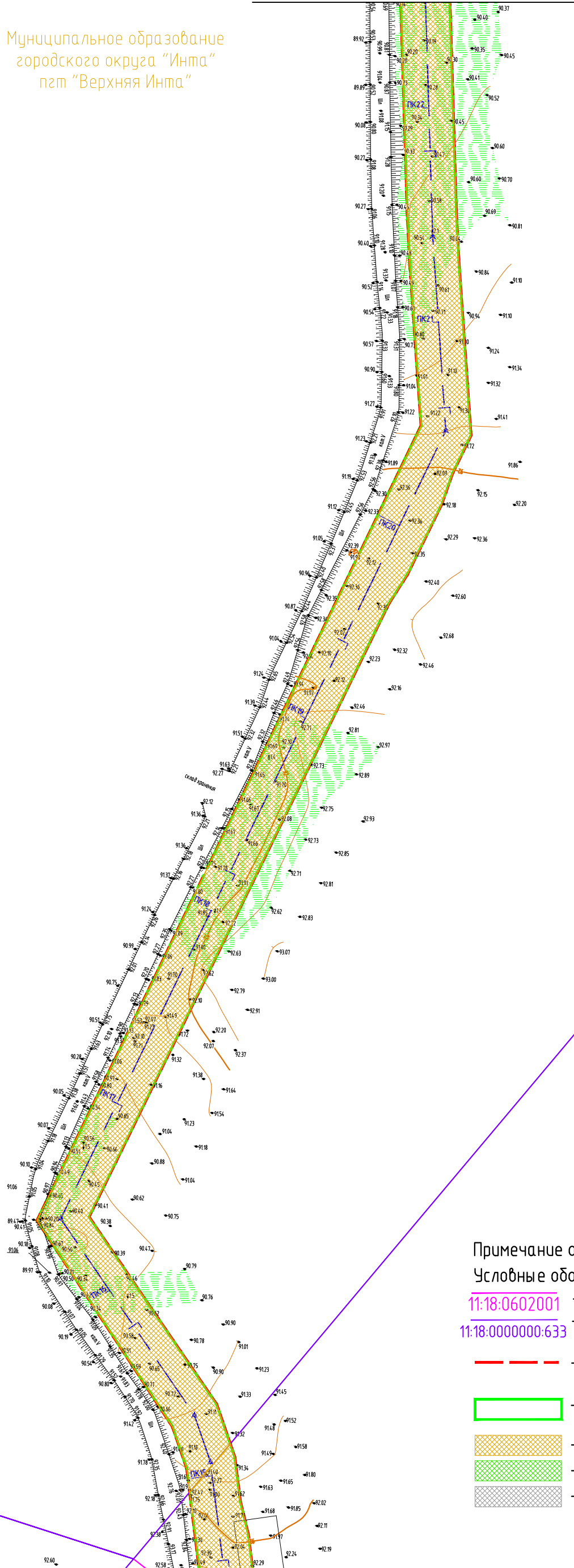
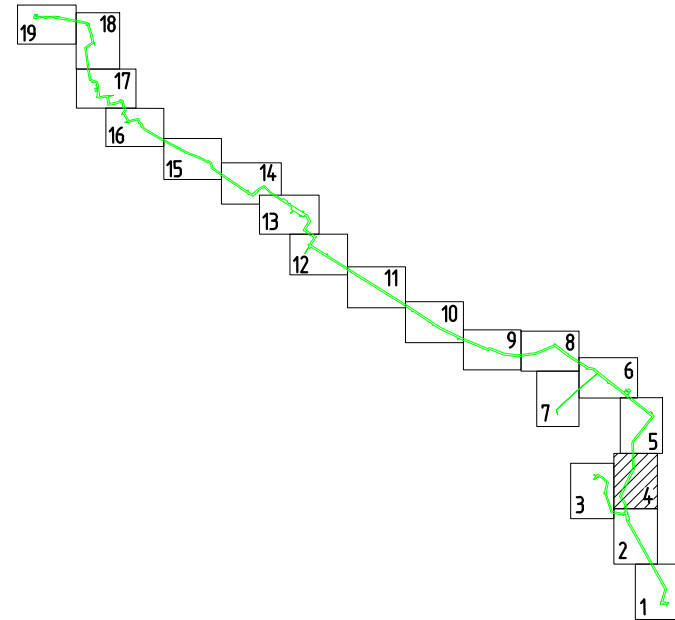
Формат А3

Инв.№ подл.	Подпись и дата	Взам. инв.№

Муниципальное образование  
городского округа "Инта"  
пгт "Верхняя Инта"

Линия соединения с листом 5

Схема расположения листов



11:18:0701003

11:18:0701003:18

Примечание отражено на листе 1

Условные обозначения:

- 11:18:0602001 - Граница и номер кадастрового квартала;
- 11:18:0000000:633 - Граница и кадастровый номер земельного участка из сведений ЕГРН;
- - Граница территории, в отношении которой осуществляется подготовка проекта планировки;
- Граница зоны планируемого размещения линейных объектов на период строительства;
- Земли населенных пунктов МОГО "Инта";
- Земли лесного фонда;
- Земли промышленности, энергетики, транспорта, связи, радиовещания, телевидения, информатики, земли для обеспечения космической деятельности, земли обороны, безопасности и земли иного специального назначения

Линия соединения с листом 2

Изм.	Кол.ч.	Лист	№ док.	Подпись	Дата

Схема использования территории в период  
подготовки проекта планировки территории  
М 1:2000

Лист

4

Формат А3

Инв.№ подл.	Подпись и дата	Взам. инв.№

Линия соединения с листом 6

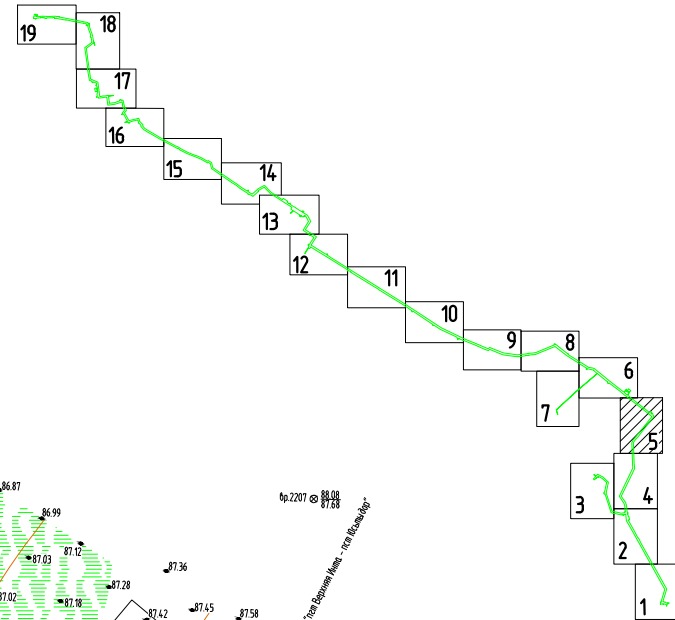
Схема расположения листов

С

Муниципальное образование  
городского округа "Инта"  
пгт "Верхняя Инта"

11:18:0701003

11:18:0701003:18



Примечание отражено на листе 1

Условные обозначения:

- 11:18:0602001 - Граница и номер кадастрового квартала;
- 11:18:0000000:633 - Граница и кадастровый номер земельного участка из сведений ЕГРН;
- - Граница территории, в отношении которой осуществляется подготовка проекта планировки;
- Граница зоны планируемого размещения линейных объектов на период строительства;
- Земли населенных пунктов МОГО "Инта";
- Земли лесного фонда;
- Земли промышленности, энергетики, транспорта, связи, радиовещания, телевидения, информатики, земли для обеспечения космической деятельности, земли обороны, безопасности и земли иного специального назначения

Муниципальное образование  
городского округа "Инта"

11:18:0301002

11:18:0301002:4:20

земли лесного фонда  
собственность РФ,  
ГУ "Печорское лесничество"  
Интинское участковое  
лесничество

Линия соединения с листом 4

Изм.	Кол.уч.	Лист	№ док.	Подпись	Дата

Схема использования территории в период  
подготовки проекта планировки территории  
М 1:2000

Лист

5

Формат А3



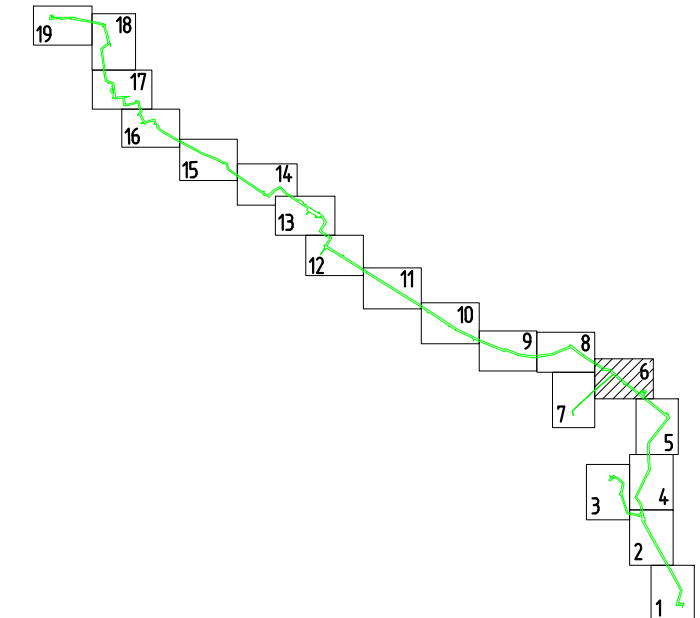
Линия соединения с листом 8

Линия соединения с листом 7

Муниципальное образование городского округа "Инта"

Муниципальное образование городского округа "Инта" пгт "Верхняя Инта"

Схема расположения листов



11:18:3101001  
11:18:3101001:1038

11:18:0701001  
11:18:0701001:32

11:18:0701001:16

11:18:0701001:6  
11:18:0000000:65E3П

11:18:0701003:1  
11:18:0000000:65E3П

11:18:0701003  
11:18:0701003:18

Примечание отражено на листе 1

Условные обозначения:

- 11:18:0602001 - Граница и номер кадастрового квартала;
- 11:18:0000000:633 - Граница и кадастровый номер земельного участка из сведений ЕГРН;
- - Граница территории, в отношении которой осуществляется подготовка проекта планировки;
- Граница зоны планируемого размещения линейных объектов на период строительства;
- Земли населенных пунктов МОГО "Инта";
- Земли лесного фонда;
- Земли промышленности, энергетики, транспорта, связи, радиовещания, телевидения, информатики, земли для обеспечения космической деятельности, земли обороны, безопасности и земли иного специального назначения

Линия соединения с листом 5

Взам. инб.п.
Подпись и дата
Инб.п. подл.

Изм.	Колуч.	Лист	N док.	Подпись	Дата
------	--------	------	--------	---------	------

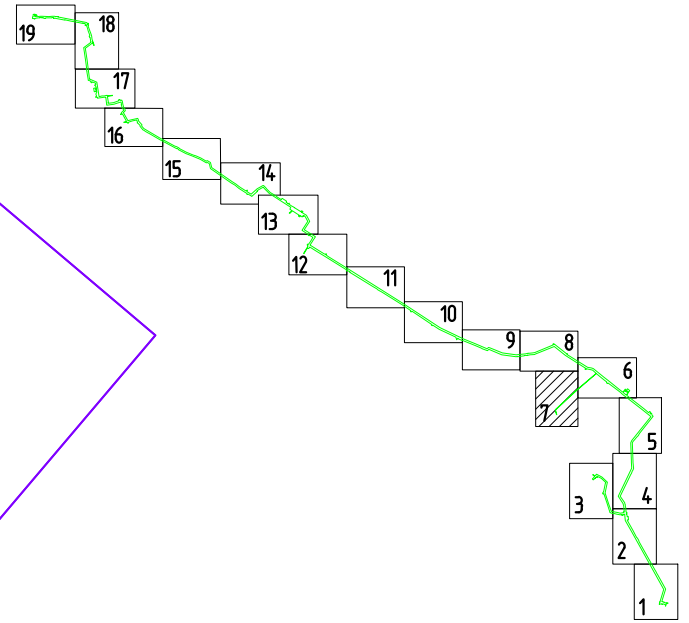
Схема использования территории в период подготовки проекта планировки территории М 1:2000

Лист 6

Формат А3

Инв.№ подл.	Подпись и дата	Взам. инв.№

Схема расположения листов



Муниципальное образование  
городского округа "Инта"

11:18:3101001

11:18:3101001:1038

Муниципальное образование  
городского округа "Инта"  
пгт "Верхняя Инта"

11:18:0701001

11:18:0701001:32

Линия соединения с листом 6

Примечание отражено на листе 1

Условные обозначения:

- Граница и номер кадастрового квартала;
- Граница и кадастровый номер земельного участка из сведений ЕГРН;
- Граница территории, в отношении которой осуществляется подготовка проекта планировки;
- Граница зоны планируемого размещения линейных объектов на период строительства;
- Земли населенных пунктов МОГО "Инта";
- Земли лесного фонда;
- Земли промышленности, энергетики, транспорта, связи, радиовещания, телевидения, информатики, земли для обеспечения космической деятельности, земли обороны, безопасности и земли иного специального назначения

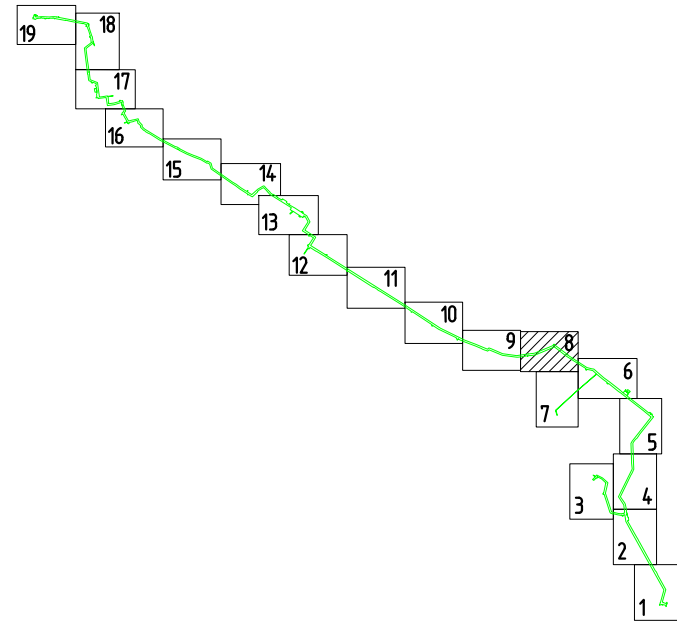
Изм.	Кол.уч.	Лист	№ док.	Подпись	Дата

Схема использования территории в период  
подготовки проекта планировки территории  
М 1:2000

Лист

7

Схема расположения листов

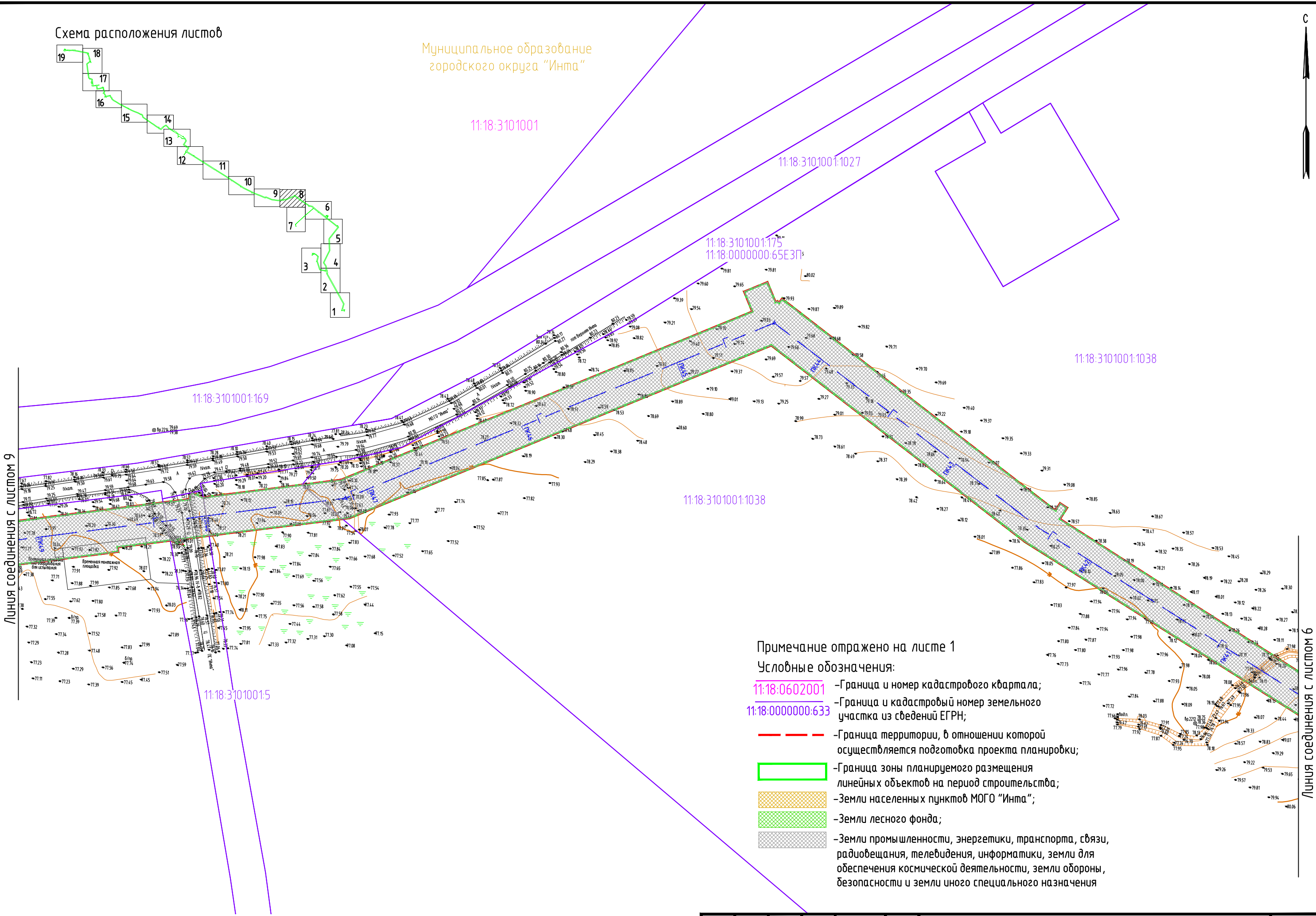


Муниципальное образование  
городского округа "Инта"



Линия соединения с листом 9

Линия соединения с листом 6



Примечание отражено на листе 1

Условные обозначения:

- 11:18:0602001 - Граница и номер кадастрового квартала;
- 11:18:0000000:633 - Граница и кадастровый номер земельного участка из сведений ЕГРН;
- - Граница территории, в отношении которой осуществляется подготовка проекта планировки;
- Граница зоны планируемого размещения линейных объектов на период строительства;
- Земли населенных пунктов МОГО "Инта";
- Земли лесного фонда;
- Земли промышленности, энергетики, транспорта, связи, радиовещания, телевидения, информатики, земли для обеспечения космической деятельности, земли обороны, безопасности и земли иного специального назначения

Взам. инб.Н

Подпись и дата

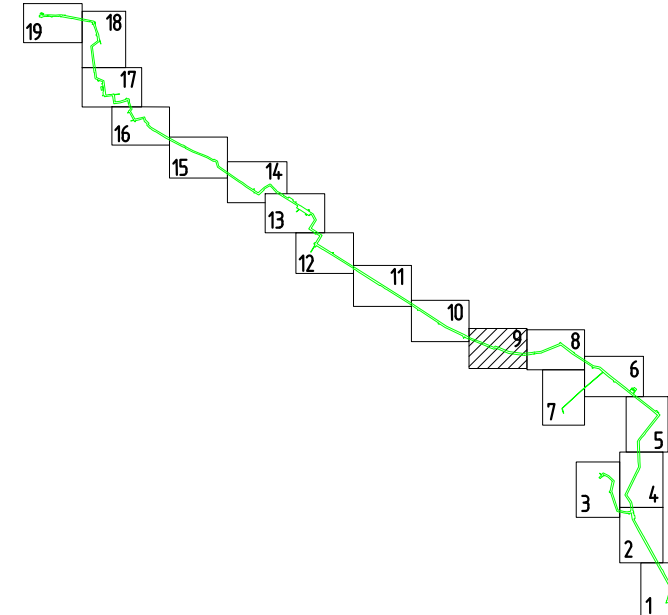
Инб.Н подл.

Изм.	Кол.ч.	Лист	№ док.	Подпись	Дата

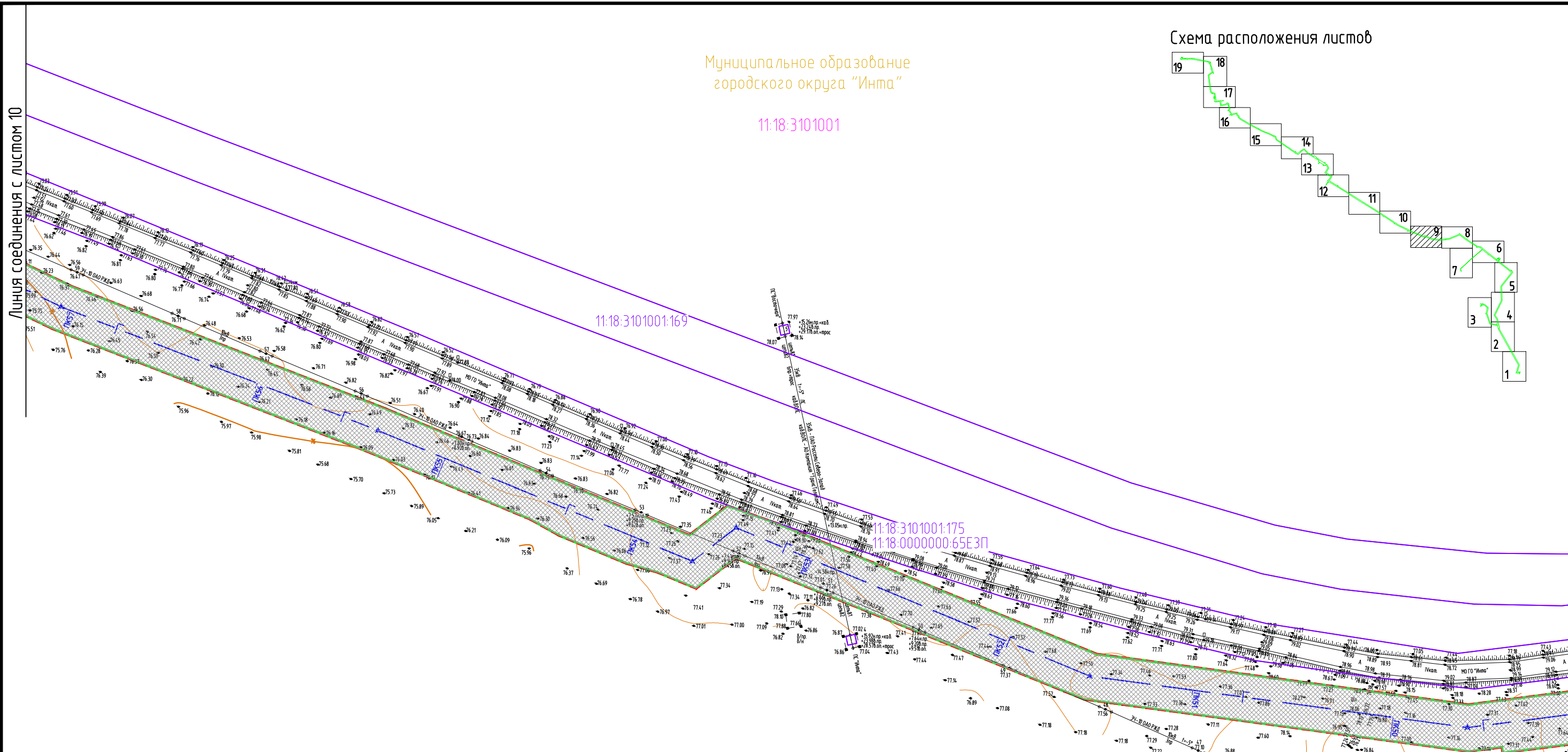
Схема использования территории в период  
подготовки проекта планировки территории  
М 1:2000

Лист  
8

Формат А3



Линия соединения с листом 10



Линия соединения с листом 8

Примечание отражено на листе 1

Условные обозначения:

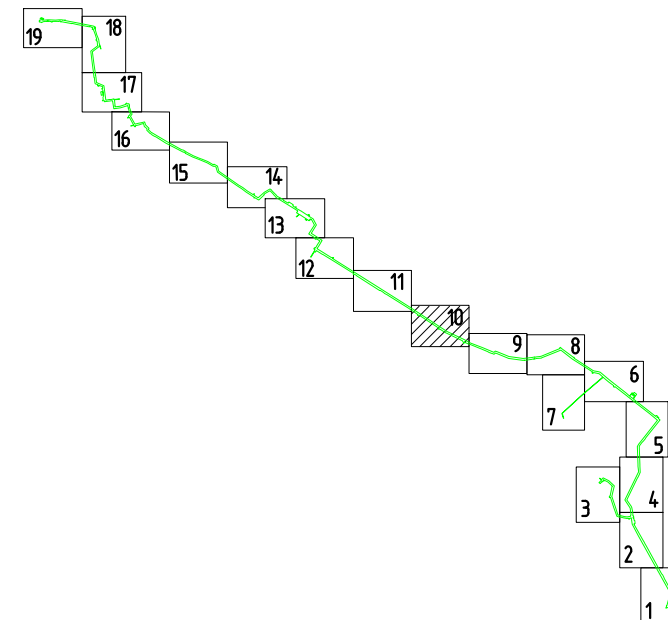
- 11:18:0602001 - Граница и номер кадастрового квартала;
- 11:18:0000000:633 - Граница и кадастровый номер земельного участка из сведений ЕГРН;
- - Граница территории, в отношении которой осуществляется подготовка проекта планировки;
- Граница зоны планируемого размещения линейных объектов на период строительства;
- Земли населенных пунктов МОГО "Инта";
- Земли лесного фонда;
- Земли промышленности, энергетики, транспорта, связи, радиовещания, телевидения, информатики, земли для обеспечения космической деятельности, земли обороны, безопасности и земли иного специального назначения

Взам. инб.Н


Подпись и дата

Инб.Н подл.

Изм.	Кол.уч.	Лист	N док.	Подпись	Дата



Линия соединения с листом 11



Линия соединения с листом 9

Примечание отражено на листе 1

Условные обозначения:

- 11:18.0620001 - Граница и номер кадастрового квартала;
- 11:18.0000000.633 - Граница и кадастровый номер земельного участка из сведений ЕГРН;
- - Граница территории, в отношении которой осуществляется подготовка проекта планировки;
- Граница зоны планируемого размещения линейных объектов на период строительства;
- Земли населенных пунктов МОГО "Инта";
- Земли лесного фонда;
- Земли промышленности, энергетики, транспорта, связи, радиовещания, телевидения, информатики, земли для обеспечения космической деятельности, земли обороны, безопасности и земли иного специального назначения

Взам. инб.Н

Подпись и дата

Инб.Н подл.

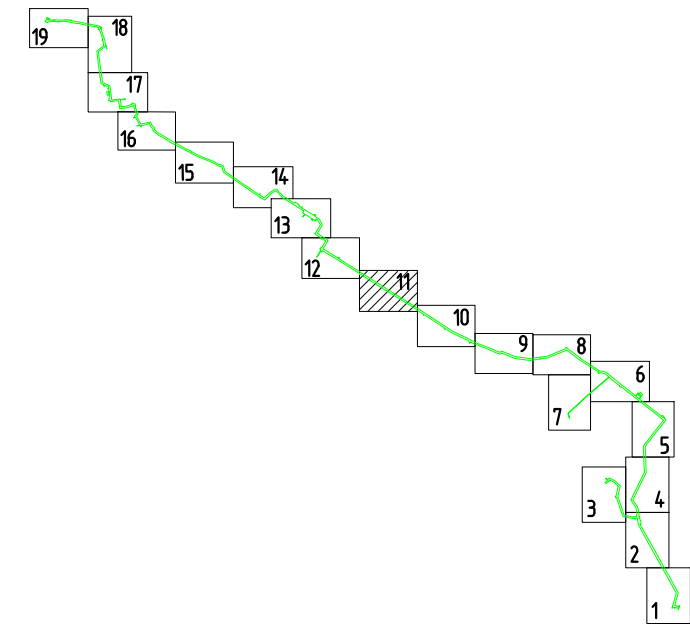
Изм.	Кол.уч.	Лист	N док.	Подпись	Дата

Схема использования территории в период  
подготовки проекта планировки территории  
М 1:2000

Лист  
10

Муниципальное образование  
городского округа "Инта"

Схема расположения листов



Линия соединения с листом 12

11:18:3101001

11:18:3101001:175  
11:18:0000000:65E3П

11:18:3101001:169

Линия соединения с листом 10

Примечание отражено на листе 1

Условные обозначения:

- 11:18:0620001 - Граница и номер кадастрового квартала;
- 11:18:0000000:633 - Граница и кадастровый номер земельного участка из сведений ЕГРН;
- - Граница территории, в отношении которой осуществляется подготовка проекта планировки;
- Граница зоны планируемого размещения линейных объектов на период строительства;
- Земли населенных пунктов МОГО "Инта";
- Земли лесного фонда;
- Земли промышленности, энергетики, транспорта, связи, радиовещания, телевидения, информатики, земли для обеспечения космической деятельности, земли обороны, безопасности и земли иного специального назначения

Взам. инб.Н	
Подпись и дата	
Инб.Н подл.	

Изм.	Кол.уч.	Лист	N док.	Подпись	Дата

Схема использования территории в период  
подготовки проекта планировки территории  
М 1:2000

Лист  
11

Формат А3

11:18.0603001

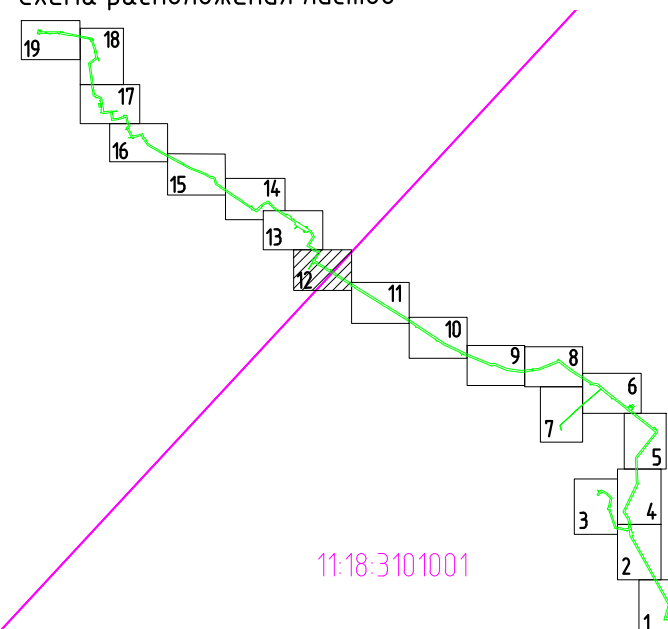
11:18.060300126

11:18.060300127  
11:18.0000000.65ЕЗП

11:18.3101001

11:18.3101001175  
11:18.0000000.65ЕЗП

11:18.3101001169



Примечание отражено на листе 1

Условные обозначения:

- Граница и номер кадастрового квартала;  
11:18.0602001
- Граница и кадастровый номер земельного участка из сведений ЕГРН;  
11:18.0000000.633
- Граница территории, в отношении которой осуществляется подготовка проекта планировки;
- Граница зоны планируемого размещения линейных объектов на период строительства;
- Земли населенных пунктов МОГО "Инта";
- Земли лесного фонда;
- Земли промышленности, энергетики, транспорта, связи, радиовещания, телевидения, информатики, земли для обеспечения космической деятельности, земли обороны, безопасности и земли иного специального назначения

Взам. инб.Н  
Подпись и дата  
Инб.Н подл.

Линия соединения с листом 11

Изм.	Кол.уч.	Лист	N док.	Подпись	Дата

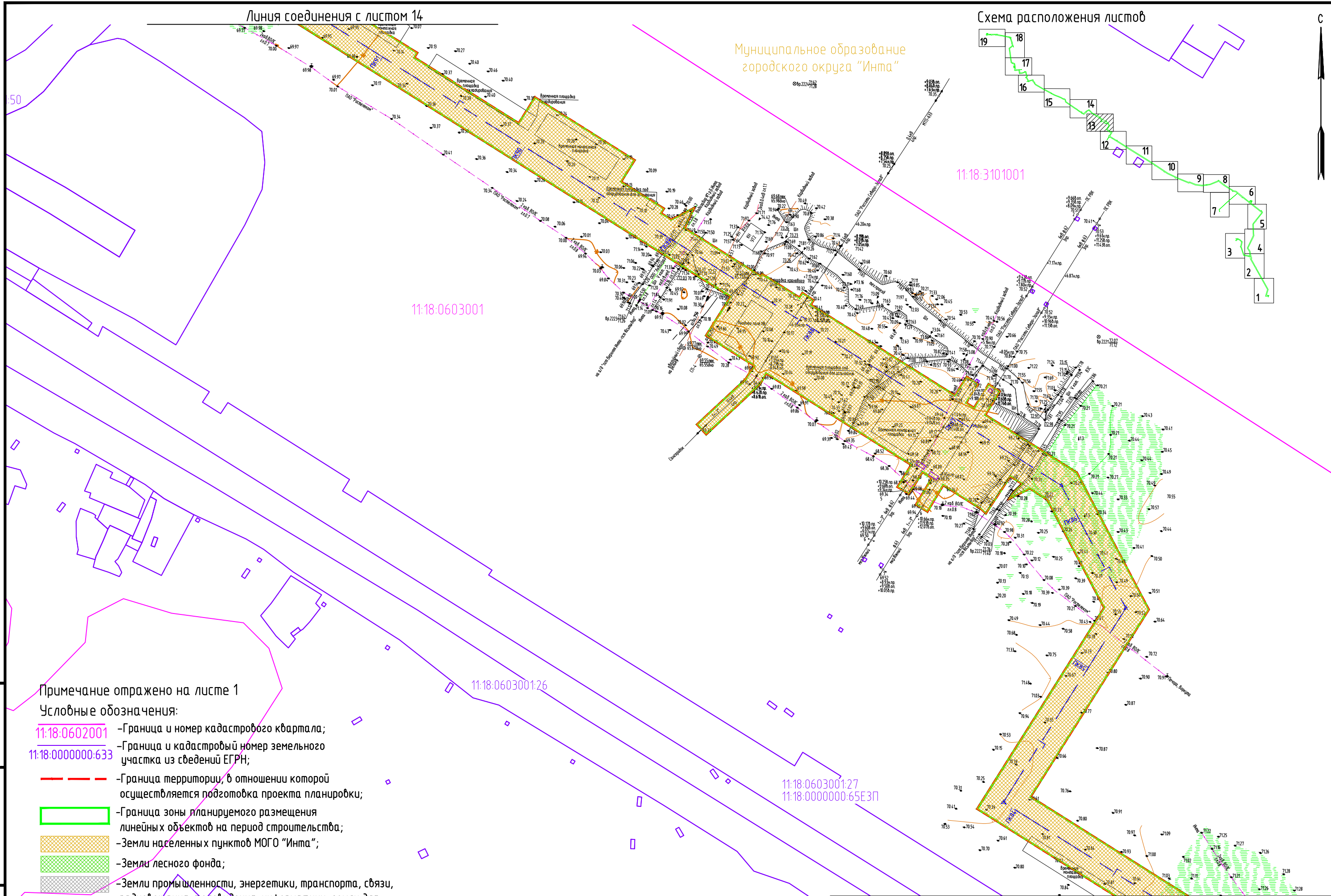
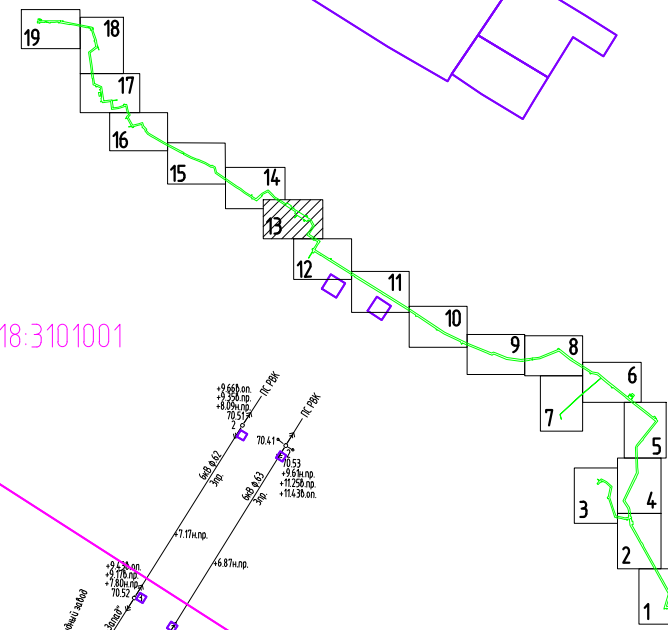
Схема использования территории в период  
подготовки проекта планировки территории  
М 1:2000

Лист  
12

Линия соединения с листом 14

Схема расположения листов

Муниципальное образование  
городского округа "Инта"



Примечание отражено на листе 1

Условные обозначения:

- 11:18:0602001 - Граница и номер кадастрового квартала;
- 11:18:0000000:633 - Граница и кадастровый номер земельного участка из сведений ЕГРН;
- - Граница территории, в отношении которой осуществляется подготовка проекта планировки;
- Граница зоны планируемого размещения линейных объектов на период строительства;
- Земли населенных пунктов МОГО "Инта";
- Земли лесного фонда;
- Земли промышленности, энергетики, транспорта, связи, радиовещания, телевидения, информатики, земли для обеспечения космической деятельности, земли обороны, безопасности и земли иного специального назначения

Линия соединения с листом 12

Схема использования территории в период  
подготовки проекта планировки территории  
М 1:2000

Лист  
13

Изм.	Кол.уч.	Лист	N док.	Подпись	Дата

Взам. инв.Н  
Инв.Н подл.  
Подпись и дата

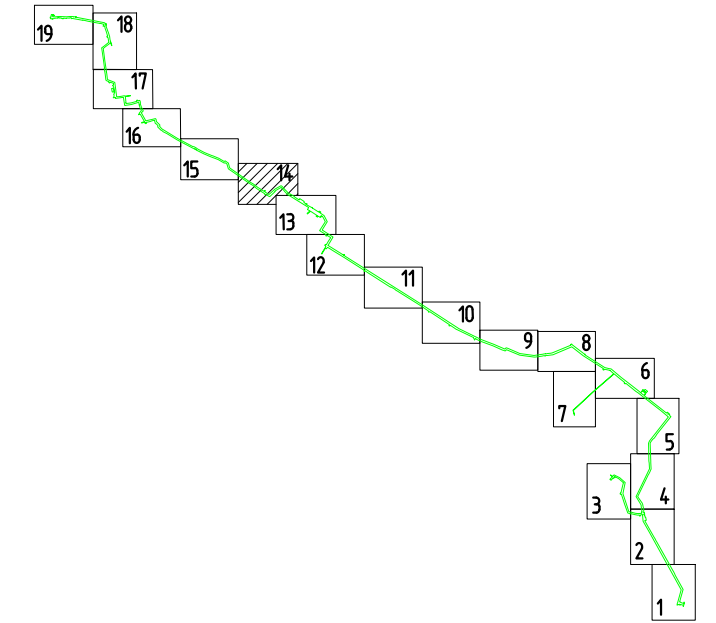


Примечание отражено на листе 1

Условные обозначения:

- Граница и номер кадастрового квартала;
- Граница и кадастровый номер земельного участка из сведений ЕГРН;
- Граница территории, в отношении которой осуществляется подготовка проекта планировки;
- Граница зоны планируемого размещения линейных объектов на период строительства;
- Земли населенных пунктов МОГО "Инта";
- Земли лесного фонда;
- Земли промышленности, энергетики, транспорта, связи, радиовещания, телевидения, информатики, земли для обеспечения космической деятельности, земли обороны, безопасности и земли иного специального назначения

Схема расположения листов



Муниципальное образование городского округа "Инта"

Линия соединения с листом 15

11:18.0603001

11:18.3101001

11:18.0603001:17

11:18.0603001:50

Линия соединения с листом 13

Взам. инб.Н

Подпись и дата

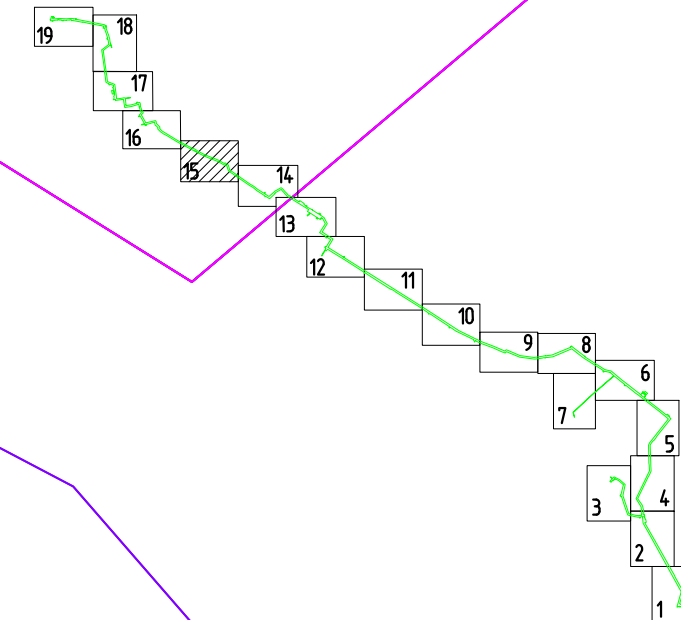
Инб.Н подл.

Изм.	Кол.уч.	Лист	N док.	Подпись	Дата

Схема использования территории в период подготовки проекта планировки территории  
М 1:2000

Лист  
14

Формат А3



Линия соединения с листом 16

С

11:18:0603001

11:18:0603001:35  
11:18:0000000:8ЕЗП

11:18:0603001:29

11:18:0603001:17

Примечание отражено на листе 1

Условные обозначения:

- 11:18:0602001 –Граница и номер кадастрового квартала;
- 11:18:0000000:633 –Граница и кадастровый номер земельного участка из сведений ЕГРН;
- –Граница территории, в отношении которой осуществляется подготовка проекта планировки;
- Граница зоны планируемого размещения линейных объектов на период строительства;
- Земли населенных пунктов МОГО "Инта";
- Земли лесного фонда;
- Земли промышленности, энергетики, транспорта, связи, радиовещания, телевидения, информатики, земли для обеспечения космической деятельности, земли обороны, безопасности и земли иного специального назначения

Взам. инб.Н

Подпись и дата

Инб.Н подл.

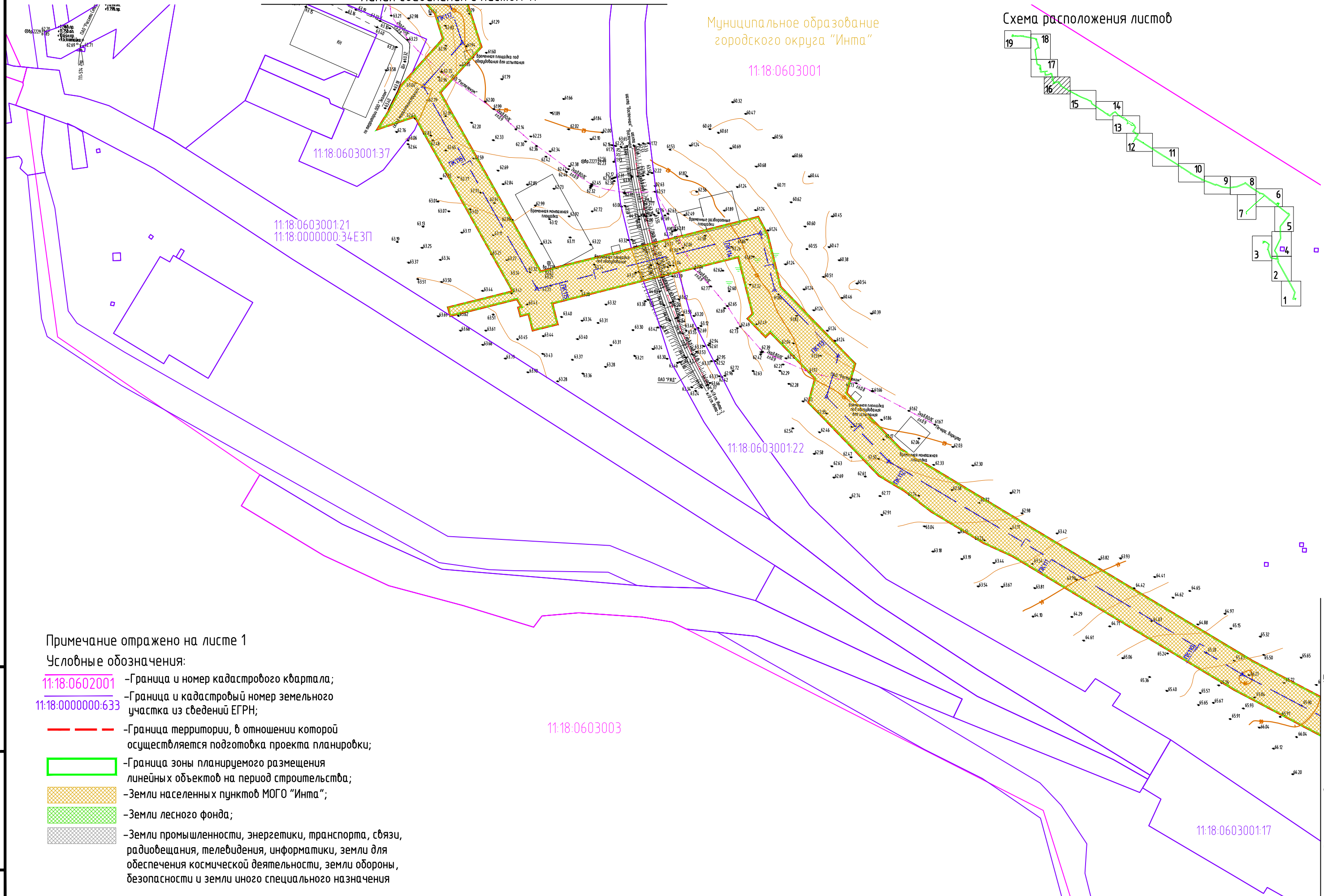
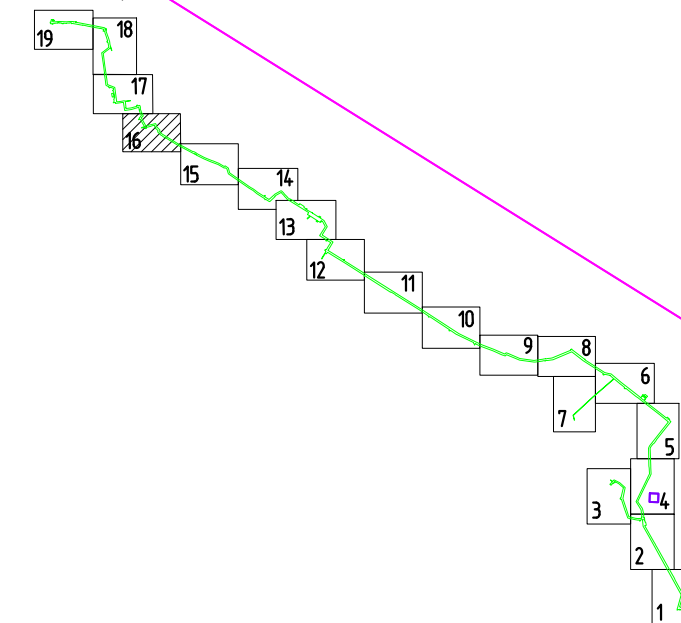
Линия соединения с листом 14

Изм.	Кол.уч.	Лист	№ док.	Подпись	Дата

Схема использования территории в период  
подготовки проекта планировки территории  
М 1:2000

Лист  
15

11:18.0603001



Примечание отражено на листе 1

Условные обозначения:

- 11:18.0602001 -Граница и номер кадастрового квартала;
- 11:18.0000000:633 -Граница и кадастровый номер земельного участка из сведений ЕГРН;
- Граница территории, в отношении которой осуществляется подготовка проекта планировки;
- Граница зоны планируемого размещения линейных объектов на период строительства;
- Земли населенных пунктов МОГО "Инта";
- Земли лесного фонда;
- Земли промышленности, энергетики, транспорта, связи, радиовещания, телевидения, информатики, земли для обеспечения космической деятельности, земли обороны, безопасности и земли иного специального назначения

11:18.0603003

11:18.0603001:17

Линия соединения с листом 15

Взам. инв.Н

Подпись и дата

Инв.Н подл.

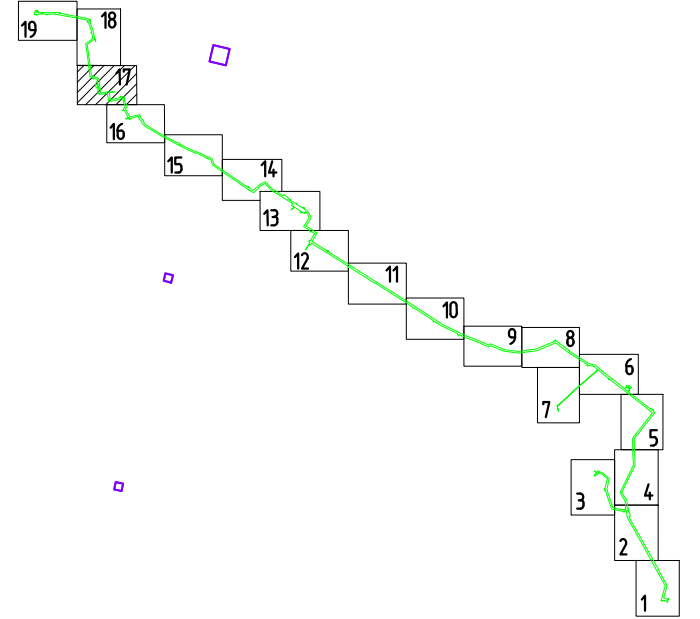
Изм.	Кол.уч.	Лист	N док.	Подпись	Дата

Схема использования территории в период подготовки проекта планировки территории М 1:2000

Лист 16

Линия соединения с листом 18

Схема расположения листов



Муниципальное образование городского округа "Инта"

11:18:0603001

11:18:0000000:633

11:18:0603002

11:18:0603001:45  
11:18:0603001:4 ТЕЗП

11:18:0603001:31

11:18:0000000:633

Примечание отражено на листе 1

Условные обозначения:

- 11:18:0602001 - Граница и номер кадастрового квартала;
- 11:18:0000000:633 - Граница и кадастровый номер земельного участка из сведений ЕГРН;
- Граница территории, в отношении которой осуществляется подготовка проекта планировки;
- Граница зоны планируемого размещения линейных объектов на период строительства;
- Земли населенных пунктов МОГО "Инта";
- Земли лесного фонда;
- Земли промышленности, энергетики, транспорта, связи, радиовещания, телевидения, информатики, земли для обеспечения космической деятельности, земли обороны, безопасности и земли иного специального назначения

Линия соединения с листом 16

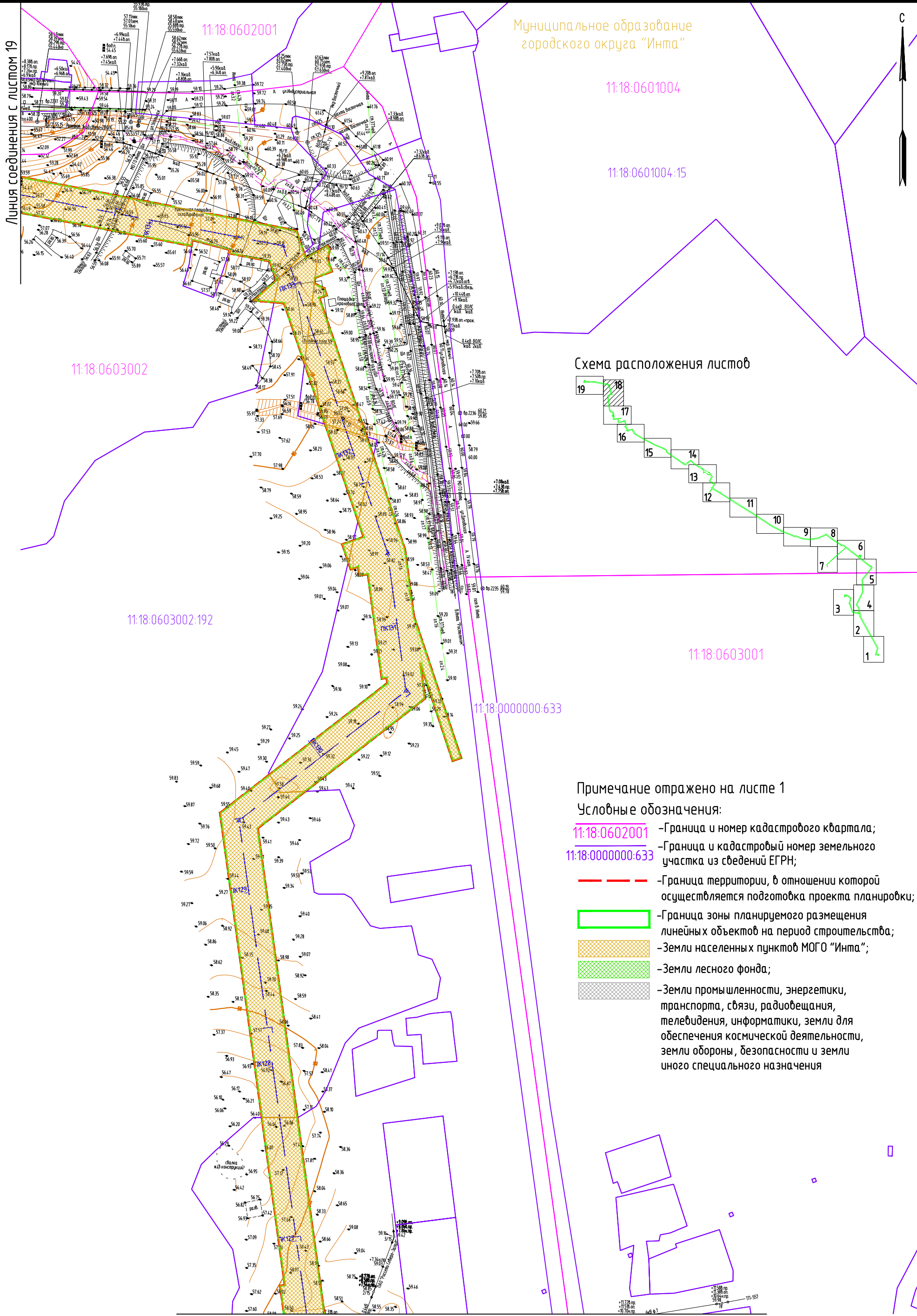
Изм.	Колуч.	Лист	N док.	Подпись	Дата

Схема использования территории в период подготовки проекта планировки территории  
М 1:2000

Лист  
17

Формат А3

Инв.№ подл.	Подпись и дата	Взам. инв.№



Муниципальное образование  
городского округа "Инта"

11:18:0601004

11:18:0601004:15

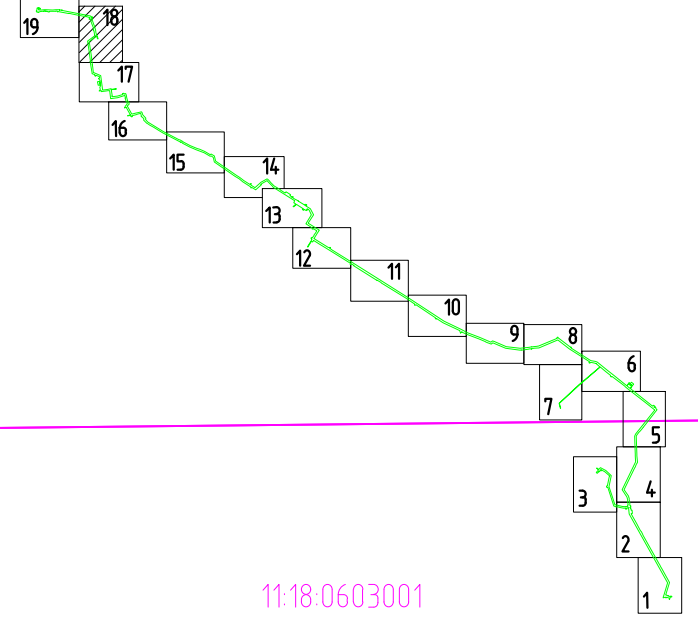
11:18:0603002

11:18:0603002:192

11:18:0000000:633

11:18:0603001

Схема расположения листов



Примечание отражено на листе 1

Условные обозначения:

- 11:18:0602001 - Граница и номер кадастрового квартала;
- 11:18:0000000:633 - Граница и кадастровый номер земельного участка из сведений ЕГРН;
- - Граница территории, в отношении которой осуществляется подготовка проекта планировки;
- Граница зоны планируемого размещения линейных объектов на период строительства;
- Земли населенных пунктов МОГО "Инта";
- Земли лесного фонда;
- Земли промышленности, энергетики, транспорта, связи, радиовещания, телевидения, информатики, земли для обеспечения космической деятельности, земли обороны, безопасности и земли иного специального назначения

Линия соединения с листом 17

Изм.	Кол.ч.	Лист	№ док.	Подпись	Дата

Схема использования территории в период  
подготовки проекта планировки территории  
М 1:2000

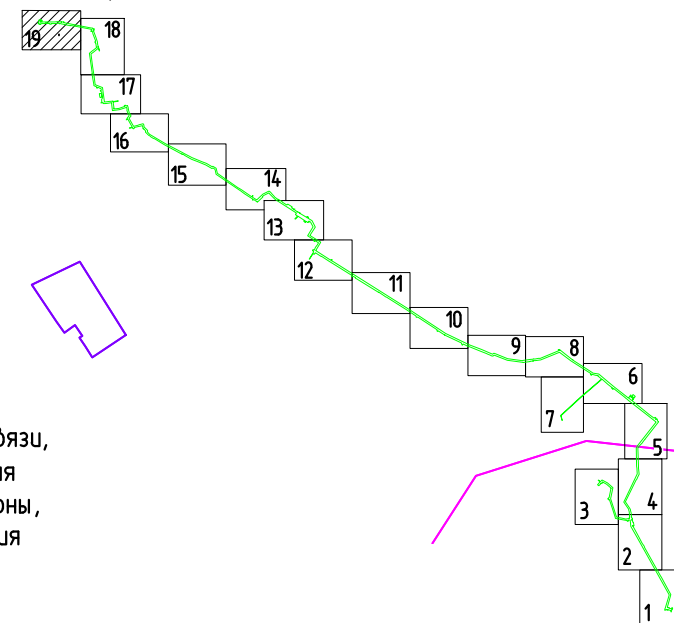
Лист  
18

Примечание отражено на листе 1

Условные обозначения:

- 11:18.0602001 - Граница и номер кадастрового квартала;
- 11:18.0000000.633 - Граница и кадастровый номер земельного участка из сведений ЕГРН;
- Граница территории, в отношении которой осуществляется подготовка проекта планировки;
- Граница зоны планируемого размещения линейных объектов на период строительства;
- Земли населенных пунктов МОГО "Инта";
- Земли лесного фонда;
- Земли промышленности, энергетики, транспорта, связи, радиовещания, телевидения, информатики, земли для обеспечения космической деятельности, земли обороны, безопасности и земли иного специального назначения

Схема расположения листов



Изм.	Кол.уч.	Лист	N док.	Подпись	Дата

Схема использования территории в период  
подготовки проекта планировки территории  
М 1:2000

Взам. инв.Н

Подпись и дата

Инв.Н подл.

Инв.№ подл.	Подпись и дата	Взам. инв.№

Линия соединения с листом 2

Схема расположения листов

Муниципальное образование городского округа "Инта"

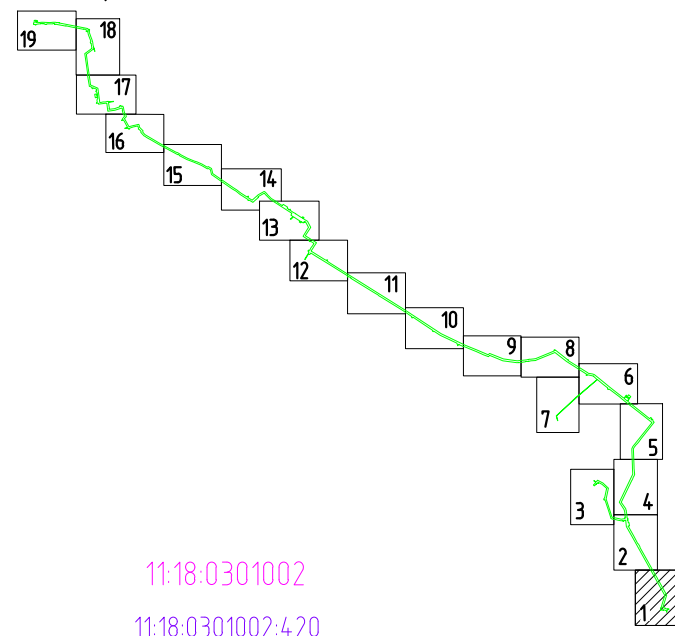
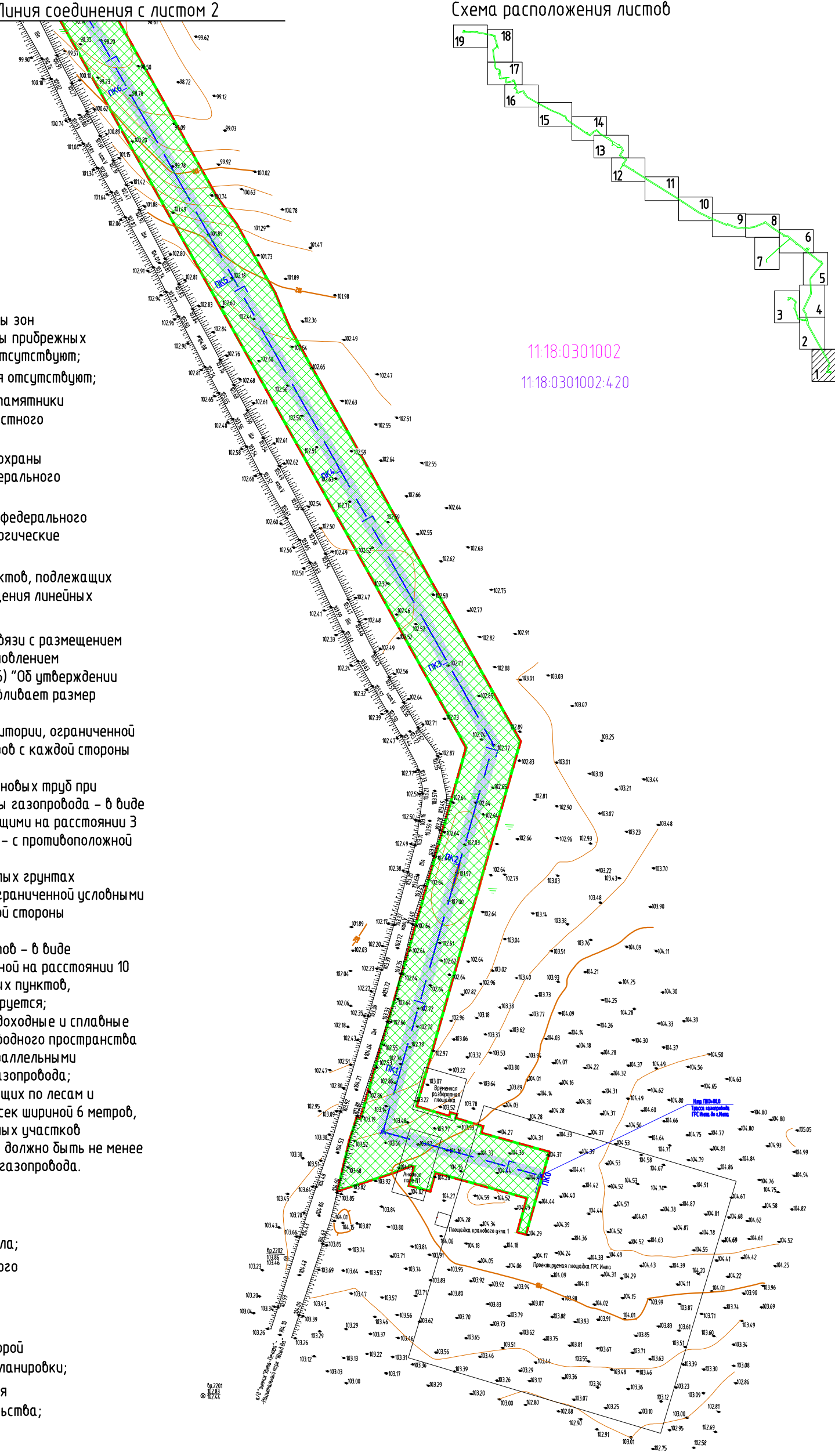


Примечание:

1. Границы зон охраняемых и режимных объектов, границы зон санитарной охраны источников водоснабжения, границы прибрежных полос в границах проектируемого линейного объекта отсутствуют;
2. Границы водоохранных зон в границах проектирования отсутствуют;
3. Границы зон охраны объектов культурного наследия (памятники истории и культуры) федерального, регионального и местного значения в границах проектирования отсутствуют;
4. Границы зон округов санитарной (горно-санитарной) охраны лечебно-оздоровительных местностей и курортов федерального значения в границах проектирования отсутствуют;
5. Границы зон особо охраняемых природных территорий федерального и регионального значения, в том числе природные биологические заказники в границах проектирования отсутствуют;
6. Границы зон планируемого размещения линейных объектов, подлежащих переносу (переустройству) из зон планируемого размещения линейных объектов, настоящим проектом не предусматривается;
7. Размер охранной зоны, подлежащей установлению в связи с размещением линейного объекта определен в соответствии с Постановлением Правительства РФ от 20.11.2000 N 878 (ред. от 17.05.2016) "Об утверждении Правил охраны газораспределительных сетей" устанавливает размер охранной зоны для газораспределительных сетей.
  - а) вдоль трасс наружных газопроводов – в виде территории, ограниченной условными линиями, проходящими на расстоянии 2 метров с каждой стороны газопровода;
  - б) вдоль трасс подземных газопроводов из полиэтиленовых труб при использовании медного провода для обозначения трассы газопровода – в виде территории, ограниченной условными линиями, проходящими на расстоянии 3 метров от газопровода со стороны провода и 2 метров – с противоположной стороны;
  - в) вдоль трасс наружных газопроводов на вечномёрзлых грунтах независимо от материала труб – в виде территории, ограниченной условными линиями, проходящими на расстоянии 10 метров с каждой стороны газопровода;
  - г) вокруг отдельно стоящих газорегуляторных пунктов – в виде территории, ограниченной замкнутой линией, проведенной на расстоянии 10 метров от границ этих объектов. Для газорегуляторных пунктов, пристроенных к зданиям, охранная зона не регламентируется;
  - д) вдоль подводных переходов газопроводов через судоходные и сплавные реки, озера, водохранилища, каналы – в виде участка водного пространства от водной поверхности до дна, заключенного между параллельными плоскостями, отстоящими на 100 м с каждой стороны газопровода;
  - е) вдоль трасс межпоселковых газопроводов, проходящих по лесам и древесно-кустарниковой растительности, – в виде просек шириной 6 метров, по 3 метра с каждой стороны газопровода. Для надземных участков газопроводов расстояние от деревьев до трубопровода должно быть не менее высоты деревьев в течение всего срока эксплуатации газопровода.

Условные обозначения:

- 11:18:0602001 –Граница и номер кадастрового квартала;
- 11:18:0000000:633 –Граница и кадастровый номер земельного участка из сведений ЕГРН;
- –Граница зон с особыми условиями использования из сведений ЕГРН;
- - - –Граница территории, в отношении которой осуществляется подготовка проекта планировки;
- Граница зоны планируемого размещения линейных объектов на период строительства;
- Трасса проектируемого газопровода, охранный зона



11:18:0301002  
11:18:0301002:420

					8000.050.ИИ.0/0.0003.11/1465-1-СИД2.3.5				
					Газопровод межпоселковый от ГРС Инта до г. Инта				
Изм.	Кол.ч.	Лист	№ док.	Подпись	Дата	Материалы по обоснованию проекта планировки территории. Графическая часть	Стадия	Лист	Листов
Разработал				<i>Коснырева</i>	09.22		П	1	22
Рук. группы				<i>Коснырева</i>	09.22				
Нач. отдела				<i>Быков В.А.</i>	09.22				
ГИП				<i>Холина А.Н.</i>	09.22				
Н.контроль				<i>Быков В.А.</i>	09.22	ООО НИПППД "Недра"			

Инв.№ подл.	Подпись и дата	Взам. инв.№

Линия соединения с листом 2

Схема расположения листов

Муниципальное образование городского округа "Инта"

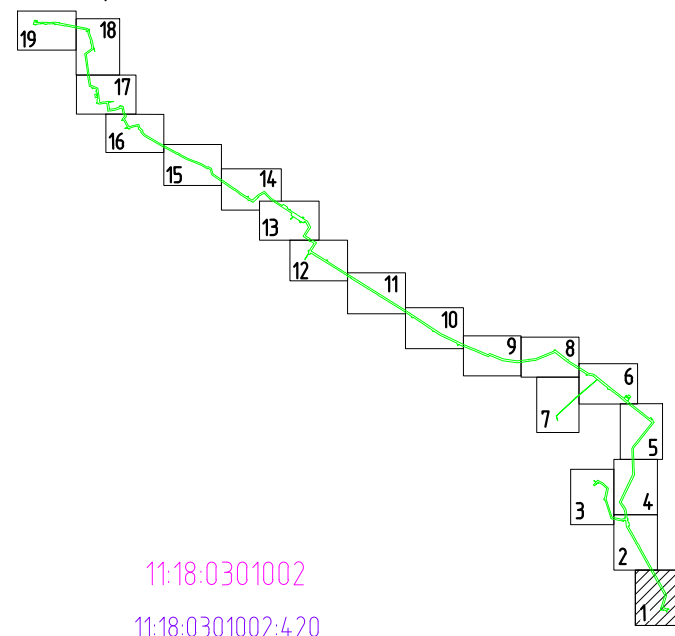
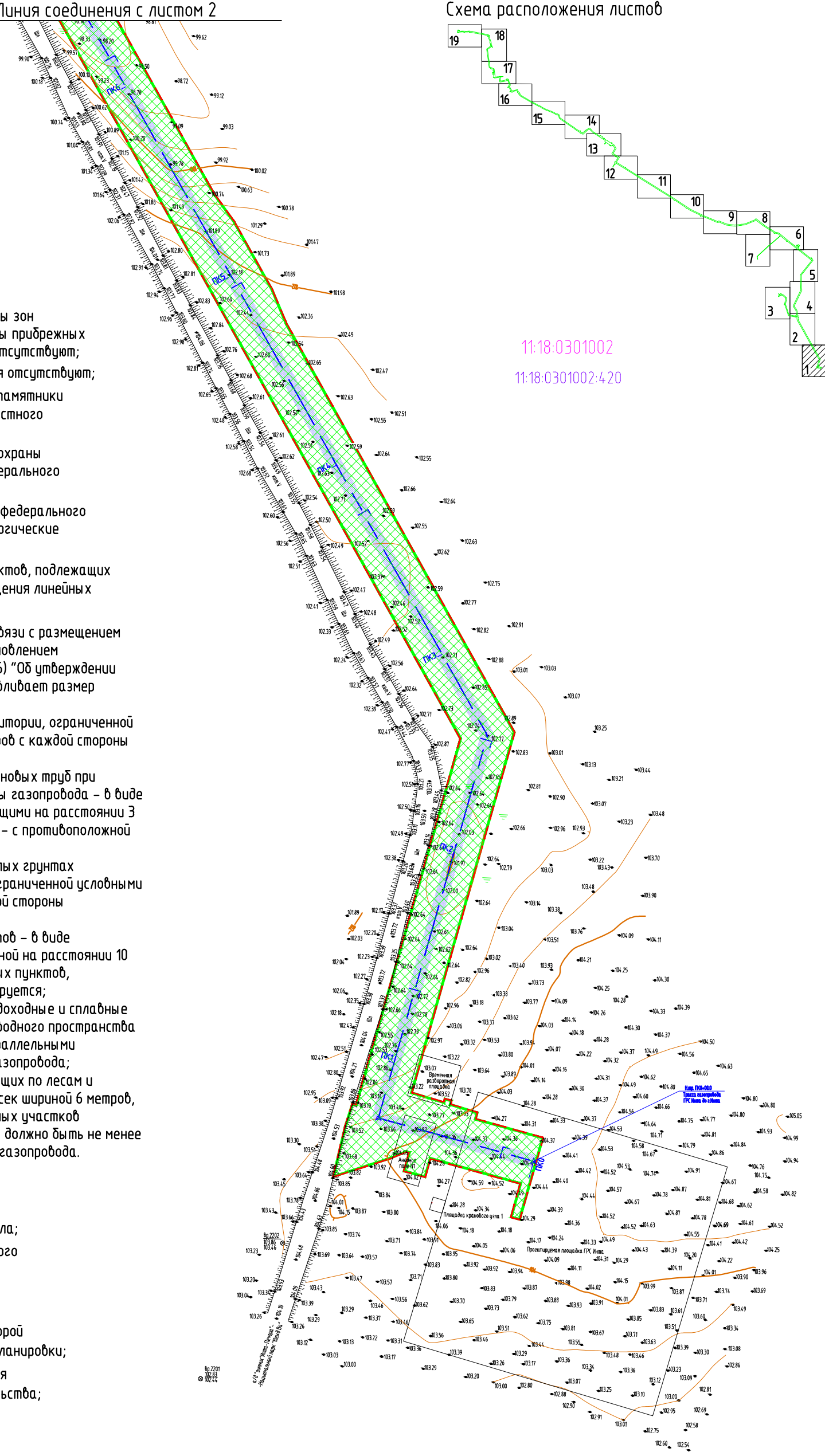


Примечание:

1. Границы зон охраняемых и режимных объектов, границы зон санитарной охраны источников водоснабжения, границы прибрежных полос в границах проектируемого линейного объекта отсутствуют;
2. Границы водоохранных зон в границах проектирования отсутствуют;
3. Границы зон охраны объектов культурного наследия (памятники истории и культуры) федерального, регионального и местного значения в границах проектирования отсутствуют;
4. Границы зон округов санитарной (горно-санитарной) охраны лечебно-оздоровительных местностей и курортов федерального значения в границах проектирования отсутствуют;
5. Границы зон особо охраняемых природных территорий федерального и регионального значения, в том числе природные биологические заказники в границах проектирования отсутствуют;
6. Границы зон планируемого размещения линейных объектов, подлежащих переносу (переустройству) из зон планируемого размещения линейных объектов, настоящим проектом не предусматривается;
7. Размер охранной зоны, подлежащей установлению в связи с размещением линейного объекта определен в соответствии с Постановлением Правительства РФ от 20.11.2000 N 878 (ред. от 17.05.2016) "Об утверждении Правил охраны газораспределительных сетей" устанавливает размер охранной зоны для газораспределительных сетей.
  - а) вдоль трасс наружных газопроводов – в виде территории, ограниченной условными линиями, проходящими на расстоянии 2 метров с каждой стороны газопровода;
  - б) вдоль трасс подземных газопроводов из полиэтиленовых труб при использовании медного провода для обозначения трассы газопровода – в виде территории, ограниченной условными линиями, проходящими на расстоянии 3 метров от газопровода со стороны провода и 2 метров – с противоположной стороны;
  - в) вдоль трасс наружных газопроводов на вечномёрзлых грунтах независимо от материала труб – в виде территории, ограниченной условными линиями, проходящими на расстоянии 10 метров с каждой стороны газопровода;
  - г) вокруг отдельно стоящих газорегуляторных пунктов – в виде территории, ограниченной замкнутой линией, проведенной на расстоянии 10 метров от границ этих объектов. Для газорегуляторных пунктов, пристроенных к зданиям, охранная зона не регламентируется;
  - д) вдоль подводных переходов газопроводов через судоходные и сплавные реки, озера, водохранилища, каналы – в виде участка водного пространства от водной поверхности до дна, заключенного между параллельными плоскостями, отстоящими на 100 м с каждой стороны газопровода;
  - е) вдоль трасс межпоселковых газопроводов, проходящих по лесам и древесно-кустарниковой растительности, – в виде просек шириной 6 метров, по 3 метра с каждой стороны газопровода. Для надземных участков газопроводов расстояние от деревьев до трубопровода должно быть не менее высоты деревьев в течение всего срока эксплуатации газопровода.

Условные обозначения:

- 11:18:0602001 –Граница и номер кадастрового квартала;
- 11:18:0000000:633 –Граница и кадастровый номер земельного участка из сведений ЕГРН;
- –Граница зон с особыми условиями использования из сведений ЕГРН;
- - - –Граница территории, в отношении которой осуществляется подготовка проекта планировки;
- Граница зоны планируемого размещения линейных объектов на период строительства;
- Трасса проектируемого газопровода, охранный зона

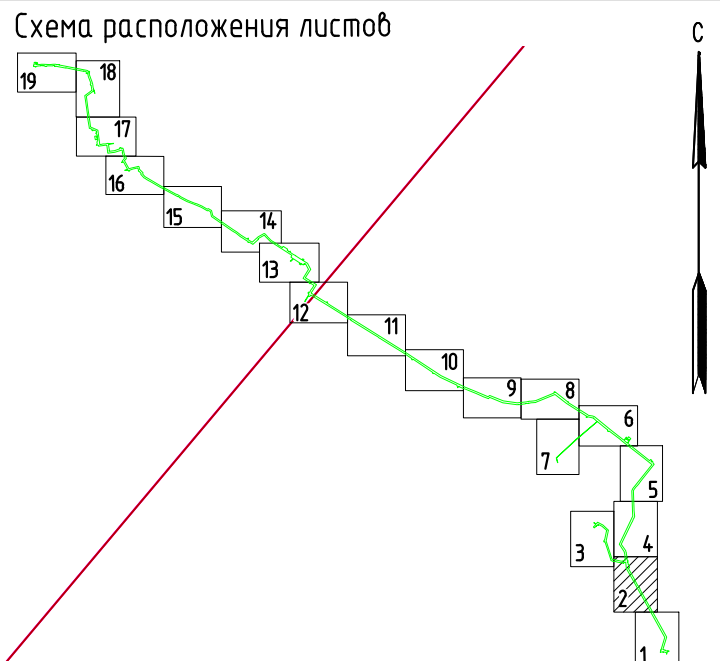
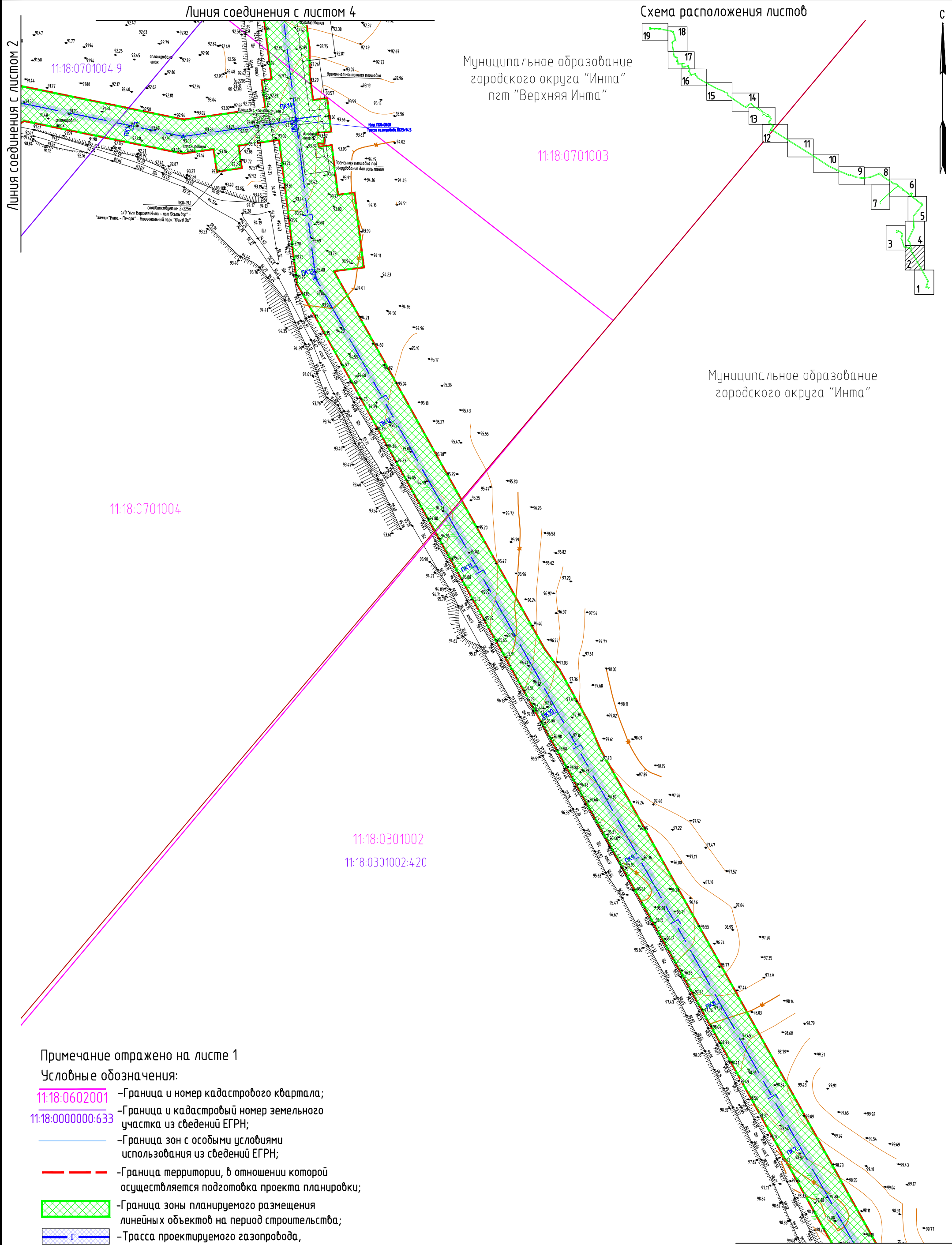


11:18:0301002  
11:18:0301002:420

					8000.050.ИИ.0/0.0003.11/1465-1-СИД2.3.5					
					Газопровод межпоселковый от ГРС Инта до г. Инта					
Изм.	Кол.ч.	Лист	№ док.	Подпись	Дата	Материалы по обоснованию проекта планировки территории. Графическая часть	Стадия	Лист	Листов	
Разработал				<i>Коснырева</i>	09.22		Схема границ территорий объектов культурного наследия. Схема границ зон с особыми условиями использования территорий, особо охраняемых природных территорий, лесничеств, М 1:2000	П	1	22
Рук. группы				<i>Коснырева</i>	09.22					
Нач. отдела				<i>Быков В.А.</i>	09.22					
ГИП				<i>Холина А.Н.</i>	09.22					
Н.контроль				<i>Быков В.А.</i>	09.22	ООО НИПППД "Недра"				



Инв.№ подл.	Подпись и дата	Взам. инв.№



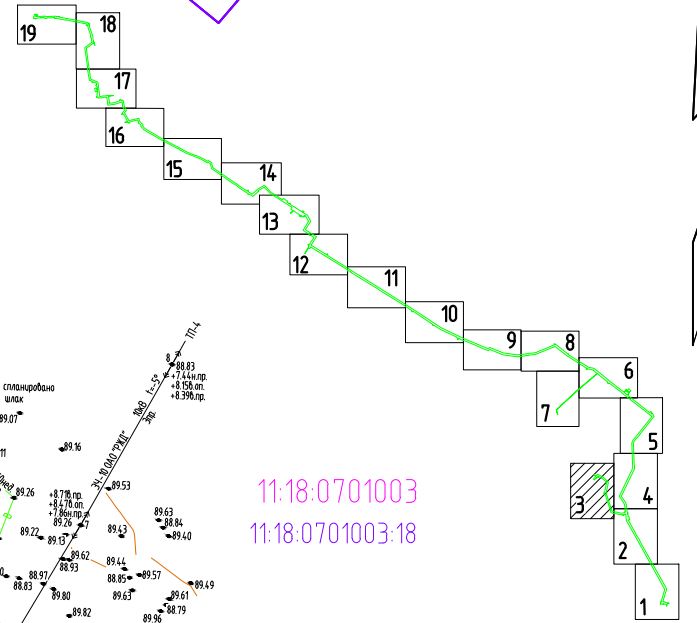
- Примечание отражено на листе 1
- Условные обозначения:
- 11:18.0602001 – Граница и номер кадастрового квартала;
  - 11:18.0000000-633 – Граница и кадастровый номер земельного участка из сведений ЕГРН;
  - Граница зон с особыми условиями использования из сведений ЕГРН;
  - Граница территории, в отношении которой осуществляется подготовка проекта планировки;
  - Граница зоны планируемого размещения линейных объектов на период строительства;
  - Трасса проектируемого газопровода, охранная зона

Изм.	Кол.уч.	Лист	№ док.	Подпись	Дата

Схема границ территорий объектов культурного наследия.  
Схема границ зон с особыми условиями использования территорий, особо охраняемых природных территорий, лесничеств, М 1:2000

Инв.№ подл.	Подпись и дата	Взам. инв.№

Схема расположения листов

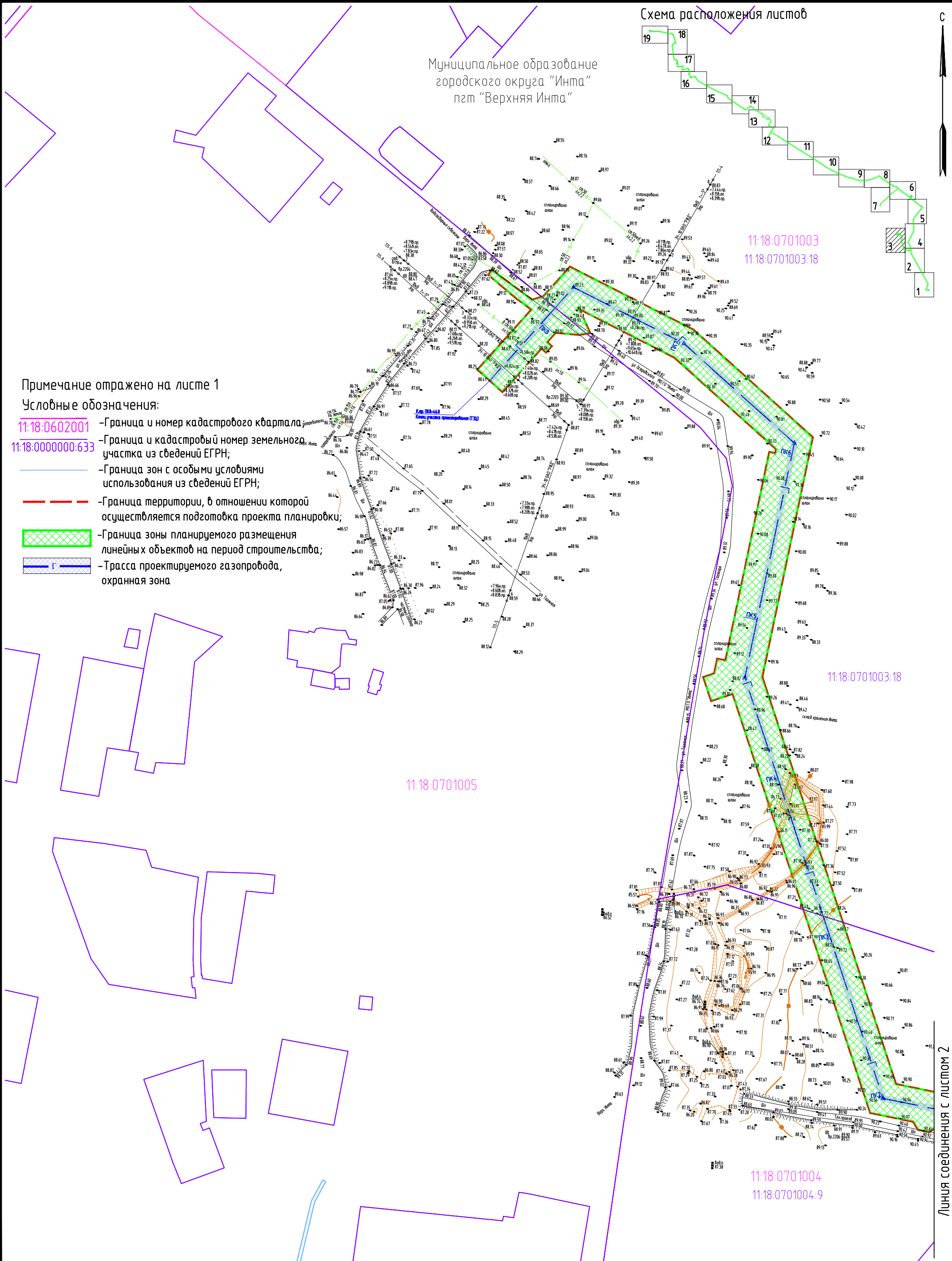


Муниципальное образование  
городского округа "Инта"  
пгт "Верхняя Инта"

Примечание отражено на листе 1

Условные обозначения:

- 11:18:0602001 - Граница и номер кадастрового квартала;
- 11:18:0000000:633 - Граница и кадастровый номер земельного участка из сведений ЕГРН;
- - Граница зон с особыми условиями использования из сведений ЕГРН;
- - - - Граница территории, в отношении которой осуществляется подготовка проекта планировки;
- ▨ - Граница зоны планируемого размещения линейных объектов на период строительства;
- Г — - Трасса проектируемого газопровода, охранная зона



11:18:0701005

11:18:0701003  
11:18:0701003:18

11:18:0701003:18

11:18:0701004  
11:18:0701004:9

Линия соединения с листом 2

Изм.	Кол.уч.	Лист	№ док.	Подпись	Дата

Схема границ территорий объектов культурного наследия.  
Схема границ зон с особыми условиями использования территорий,  
особо охраняемых природных территорий, лесничеств, М 1:2000

Лист

3

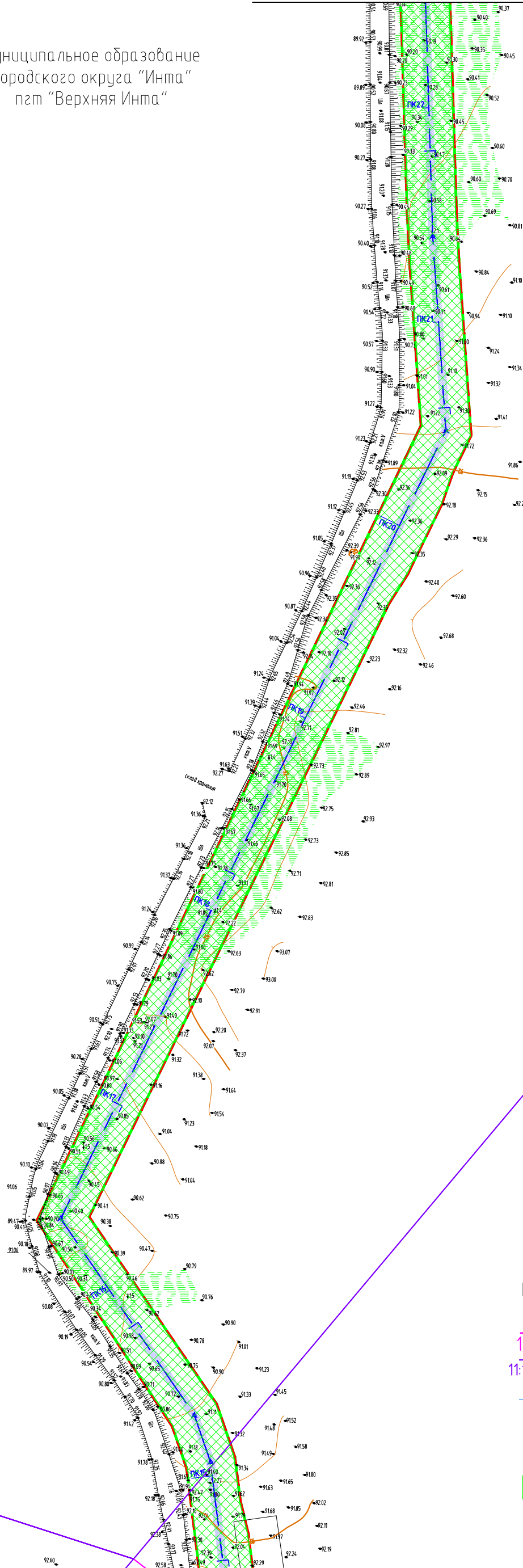
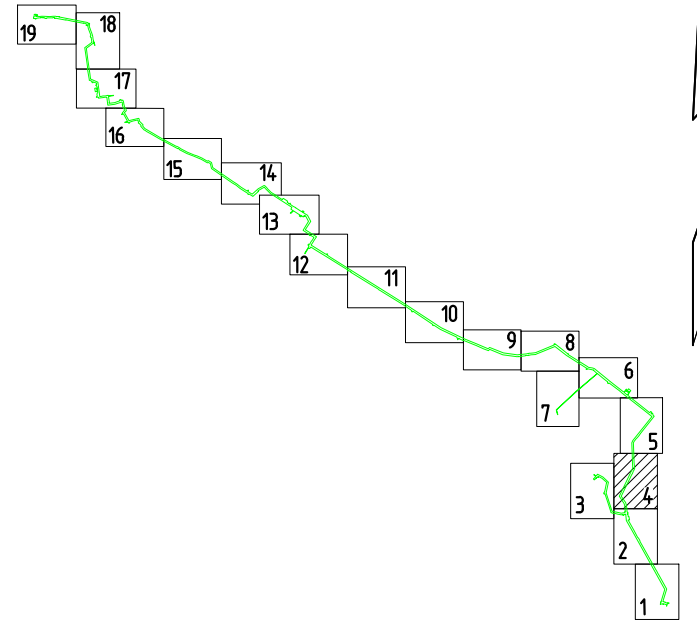
Формат А3

Инв.№ подл.	Подпись и дата	Взам. инв.№

Муниципальное образование  
городского округа "Инта"  
пгт "Верхняя Инта"

Линия соединения с листом 5

Схема расположения листов



11:18:0701003  
11:18:0701003:18

- Примечание отражено на листе 1
- Условные обозначения:
- 11:18:062001 - Граница и номер кадастрового квартала;
  - 11:18:0000000:633 - Граница и кадастровый номер земельного участка из сведений ЕГРН;
  - Граница зон с особыми условиями использования из сведений ЕГРН;
  - Граница территории, в отношении которой осуществляется подготовка проекта планировки;
  - Граница зоны планируемого размещения линейных объектов на период строительства;
  - Г - Трасса проектируемого газопровода, охранная зона

Линия соединения с листом 2

Изм.	Кол.уч.	Лист	№ док.	Подпись	Дата

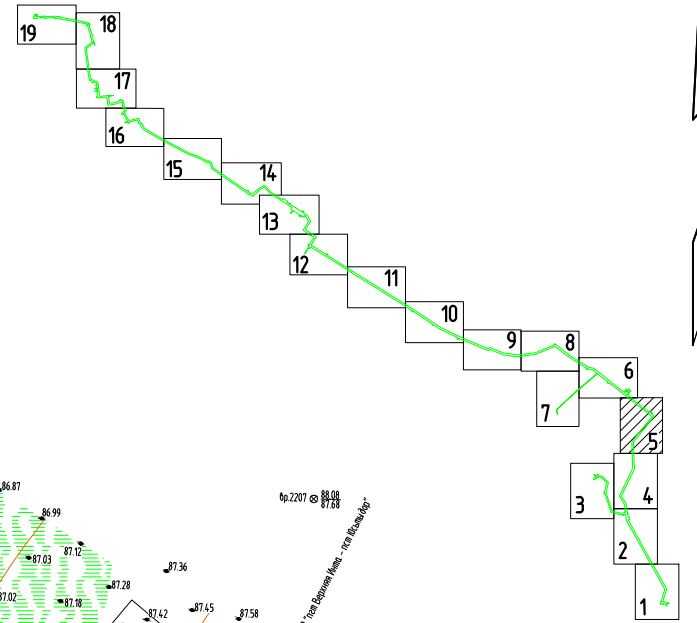
Схема границ территорий объектов культурного наследия.  
Схема границ зон с особыми условиями использования территорий,  
особо охраняемых природных территорий, лесничеств, М 1:2000

Лист  
4

Инв.№ подл.	Подпись и дата	Взам. инв.№

Линия соединения с листом 6

Схема расположения листов



Муниципальное образование  
городского округа "Инта"  
пгт "Верхняя Инта"

11:18:0701003  
11:18:0701003:18

Примечание отражено на листе 1

Условные обозначения:

- 11:18:0602001 — Граница и номер кадастрового квартала;
- 11:18:0000000:633 — Граница и кадастровый номер земельного участка из сведений ЕГРН;
- — Граница зон с особыми условиями использования из сведений ЕГРН;
- - - — Граница территории, в отношении которой осуществляется подготовка проекта планировки;
- ▨ — Граница зоны планируемого размещения линейных объектов на период строительства;
- ▨ — Трасса проектируемого газопровода, охранная зона

Линия соединения с листом 4

Муниципальное образование  
городского округа "Инта"

11:18:0301002  
11:18:0301002:4:20

Изм.	Кол.уч.	Лист	№ док.	Подпись	Дата

Схема границ территорий объектов культурного наследия.  
Схема границ зон с особыми условиями использования территорий,  
особо охраняемых природных территорий, лесничеств, М 1:2000

Лист  
5

Формат А3

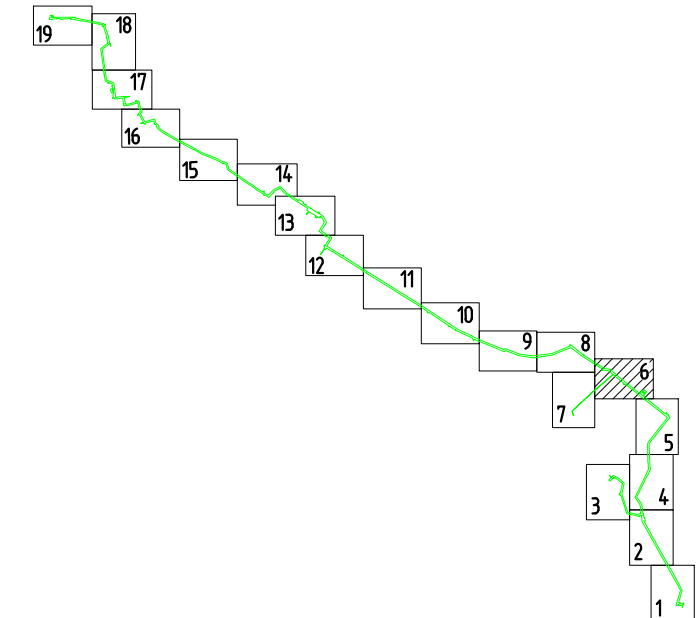
Линия соединения с листом 8

Линия соединения с листом 7

Муниципальное образование городского округа "Инта"

Муниципальное образование городского округа "Инта" пгт "Верхняя Инта"

Схема расположения листов



11:18:3101001  
11:18:3101001:1038

11:18:0701001  
11:18:0701001:32

11:18:0701001:16

11:18:0701001:6  
11:18:0000000:65E3П

11:18:0701003:1  
11:18:0000000:65E3П

11:18:0701003

11:18:0701003:18

Примечание отражено на листе 1

Условные обозначения:

- 11:18:0602001 - Граница и номер кадастрового квартала;
- 11:18:0000000:633 - Граница и кадастровый номер земельного участка из сведений ЕГРН;
- - Граница зон с особыми условиями использования из сведений ЕГРН;
- - - - Граница территории, в отношении которой осуществляется подготовка проекта планировки;
- ▨ - Граница зоны планируемого размещения линейных объектов на период строительства;
- Г — - Трасса проектируемого газопровода, охранная зона

Линия соединения с листом 5

Взам. инв.№

Подпись и дата

Инв.№ подл.

Изм.	Колуч.	Лист	N док.	Подпись	Дата

Схема границ территорий объектов культурного наследия.  
Схема границ зон с особыми условиями использования территорий, особо охраняемых природных территорий, лесничеств, М 1:2000

Лист  
6

Формат А3

Инв.№ подл.	Подпись и дата	Взам. инв.№

Муниципальное образование  
городского округа "Инта"

11:18:3101001

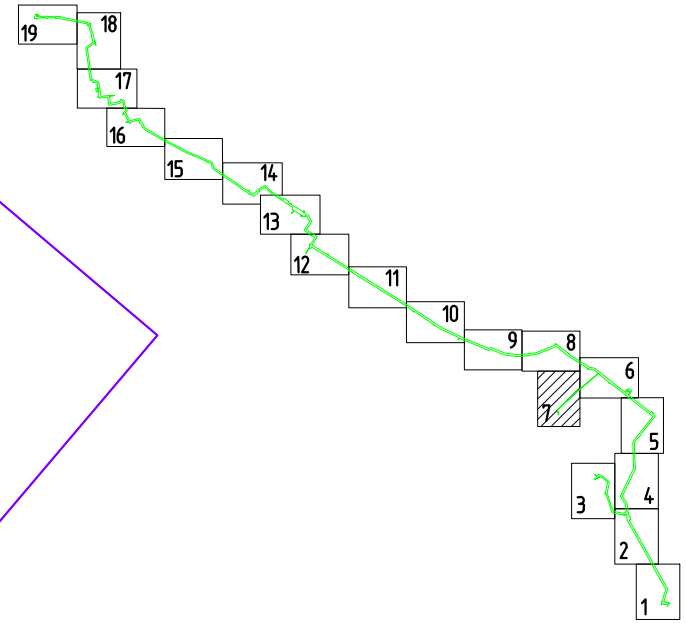
11:18:3101001:1038

Муниципальное образование  
городского округа "Инта"  
пгт "Верхняя Инта"

11:18:0701001

11:18:0701001:32

Схема расположения листов



С

Линия соединения с листом 6

Примечание отражено на листе 1

Условные обозначения:

- 11:18:0602001 -Граница и номер кадастрового квартала;
- 11:18:0000000:633 -Граница и кадастровый номер земельного участка из сведений ЕГРН;
- -Граница зон с особыми условиями использования из сведений ЕГРН;
- - - -Граница территории, в отношении которой осуществляется подготовка проекта планировки;
- Граница зоны планируемого размещения линейных объектов на период строительства;
- Трасса проектируемого газопровода, охранная зона

Изм.	Кол.уч.	Лист	№ док.	Подпись	Дата

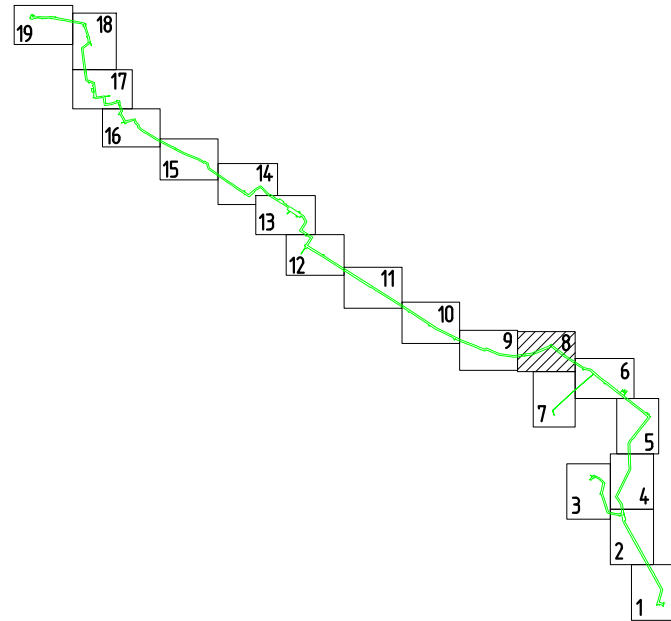
Схема границ территорий объектов культурного наследия.  
Схема границ зон с особыми условиями использования территорий,  
особо охраняемых природных территорий, лесничеств, М 1:2000

Лист

7

Формат А3

Схема расположения листов

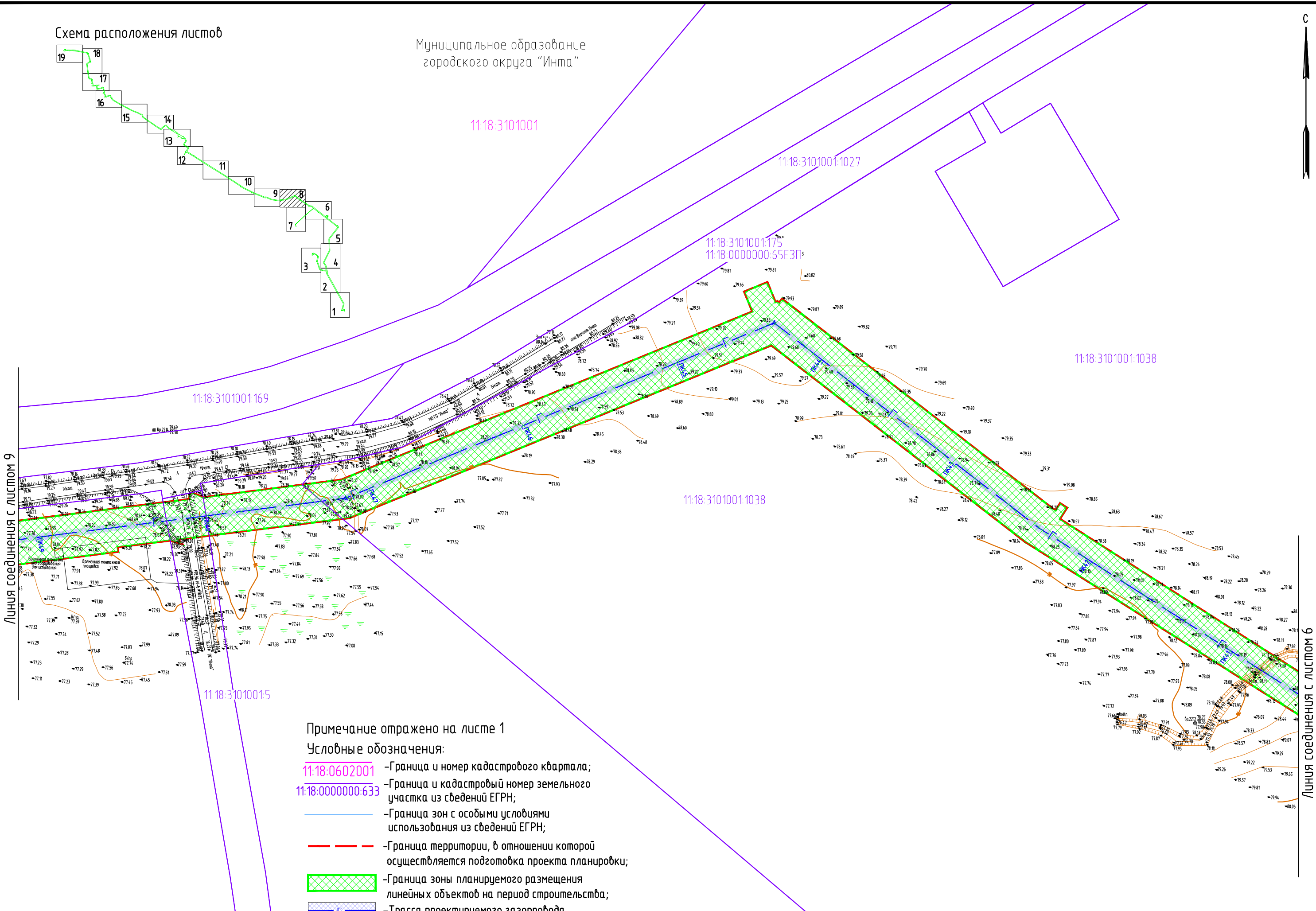


Муниципальное образование  
городского округа "Инта"



Линия соединения с листом 9

Линия соединения с листом 6



Примечание отражено на листе 1

Условные обозначения:

- 11:18:0602001 - Граница и номер кадастрового квартала;
- 11:18:0000000:633 - Граница и кадастровый номер земельного участка из сведений ЕГРН;
- - Граница зон с особыми условиями использования из сведений ЕГРН;
- - - - Граница территории, в отношении которой осуществляется подготовка проекта планировки;
- Граница зоны планируемого размещения линейных объектов на период строительства;
- Трасса проектируемого газопровода, охранная зона

Взам. инв.Н

Подпись и дата

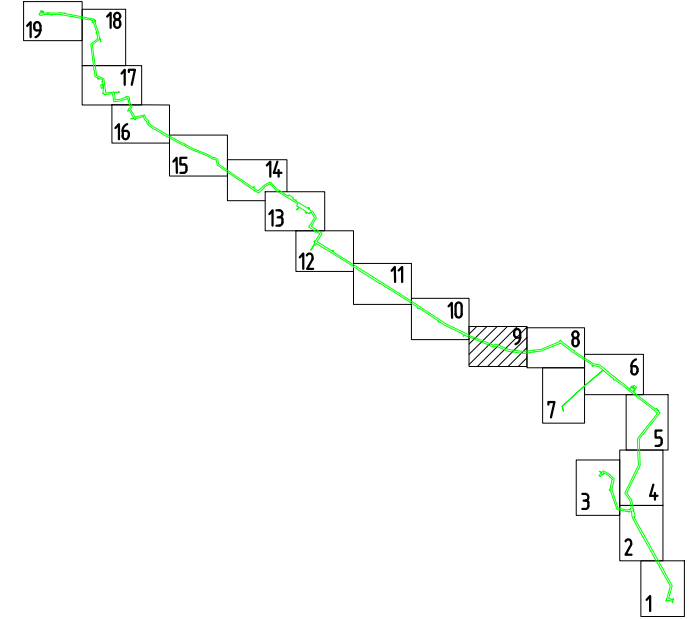
Инв.Н подл.

Изм.	Кол.уч.	Лист	N док.	Подпись	Дата

Схема границ территорий объектов культурного наследия.  
Схема границ зон с особыми условиями использования территорий,  
особо охраняемых природных территорий, лесничеств, М 1:2000

Лист  
8

Формат А3



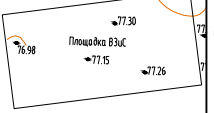
Линия соединения с листом 10

Линия соединения с листом 8

11:18:3101001

11:18:3101001:169

11:18:3101001:175  
11:18:0000000:65ЕЗП



Примечание отражено на листе 1

Условные обозначения:

- 11:18:0602001 –Граница и номер кадастрового квартала;
- 11:18:0000000:633 –Граница и кадастровый номер земельного участка из сведений ЕГРН;
- –Граница зон с особыми условиями использования из сведений ЕГРН;
- - - –Граница территории, в отношении которой осуществляется подготовка проекта планировки;
- Граница зоны планируемого размещения линейных объектов на период строительства;
- Трасса проектируемого газопровода, охранная зона

Взам. инв.Н

Подпись и дата

Инв.Н подл.

Изм.	Кол.уч.	Лист	№ док.	Подпись	Дата

Схема границ территорий объектов культурного наследия.  
Схема границ зон с особыми условиями использования территорий,  
особо охраняемых природных территорий, лесничеств, М 1:2000


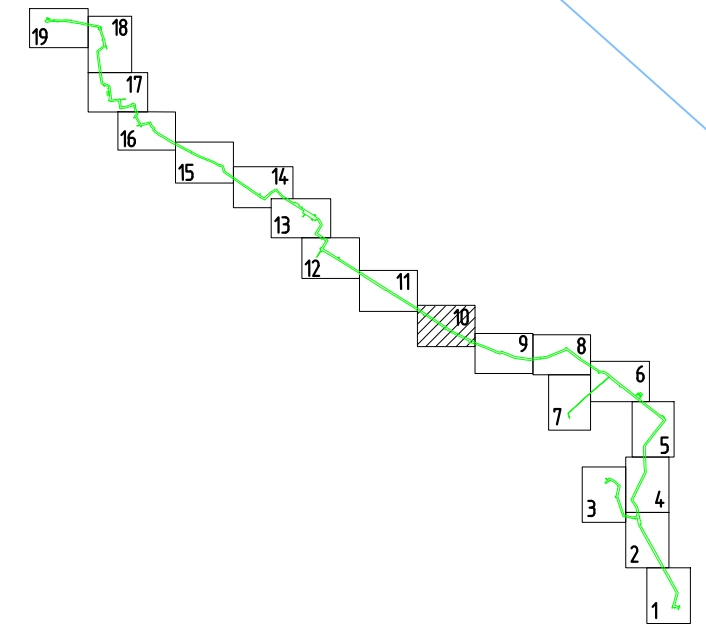
Лист  
9



Муниципальное образование  
городского округа "Инта"

11:18:3101001

Схема расположения листов



Примечание отражено на листе 1

Условные обозначения:

- 11:18:0620001 - Граница и номер кадастрового квартала;
- 11:18:0000000:633 - Граница и кадастровый номер земельного участка из сведений ЕГРН;
- - Граница зон с особыми условиями использования из сведений ЕГРН;
- - - - Граница территории, в отношении которой осуществляется подготовка проекта планировки;
- ▨ - Граница зоны планируемого размещения линейных объектов на период строительства;
- Г — - Трасса проектируемого газопровода, охранная зона

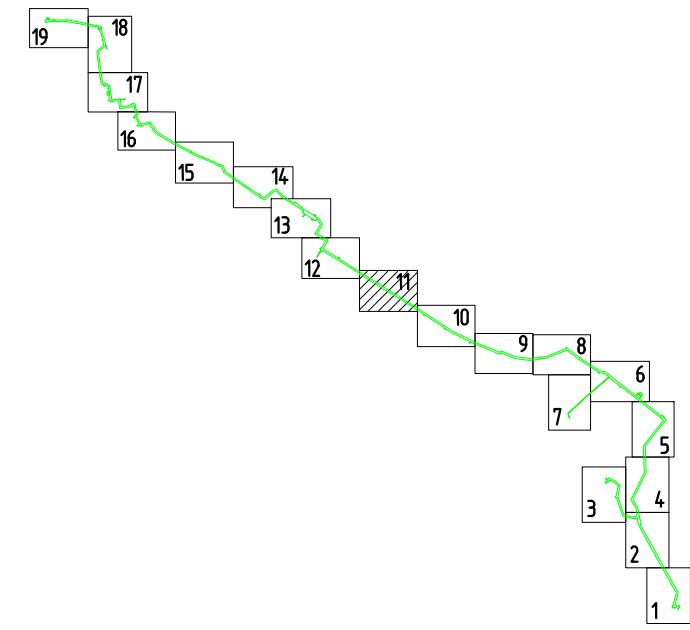
Взам. инв. N	
Подпись и дата	
Инв. N подл.	

Изм.	Кол.ч.	Лист	N док.	Подпись	Дата

Схема границ территорий объектов культурного наследия.  
Схема границ зон с особыми условиями использования территорий,  
особо охраняемых природных территорий, лесничеств, М 1:2000

Лист  
10

Формат А3



Линия соединения с листом 12

Линия соединения с листом 10

11:18:3101001

11:18:3101001:175  
11:18:0000000:63П

11:18:3101001:169

Примечание отражено на листе 1

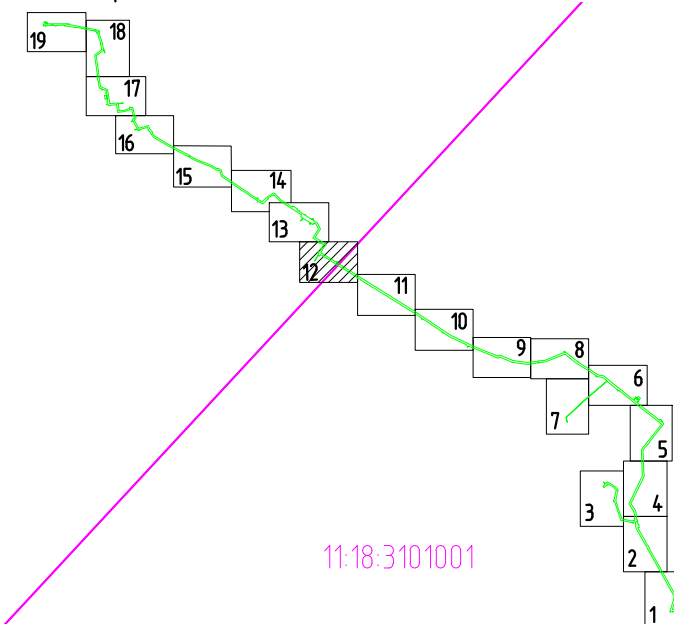
Условные обозначения:

- 11:18:0620001 - Граница и номер кадастрового квартала;
- 11:18:0000000:63П - Граница и кадастровый номер земельного участка из сведений ЕГРН;
- - Граница зон с особыми условиями использования из сведений ЕГРН;
- - - - Граница территории, в отношении которой осуществляется подготовка проекта планировки;
- Граница зоны планируемого размещения линейных объектов на период строительства;
- Трасса проектируемого газопровода, охранная зона

Взам. инв.Н	
Подпись и дата	
Инв.Н подл.	

Изм.	Кол.уч.	Лист	N док.	Подпись	Дата

Схема границ территорий объектов культурного наследия.  
Схема границ зон с особыми условиями использования территорий,  
особо охраняемых природных территорий, лесничеств, М 1:2000



№ 2279 от 23.03.11

11:18.0603001

11:18.060300126

11:18.060300127

11:18.0000000.65ЕЗП

11:18.3101001

11:18.3101001175

11:18.0000000.65ЕЗП

11:18.3101001169

Примечание отражено на листе 1

Условные обозначения:

- 11:18.0602001 - Граница и номер кадастрового квартала;
- 11:18.0000000.633 - Граница и кадастровый номер земельного участка из сведений ЕГРН;
- - Граница зон с особыми условиями использования из сведений ЕГРН;
- - - - Граница территории, в отношении которой осуществляется подготовка проекта планировки;
- Граница зоны планируемого размещения линейных объектов на период строительства;
- Трасса проектируемого газопровода, охранная зона

Взам. инв.Н

Подпись и дата

Инв.Н подл.

Линия соединения с листом 11

Изм.	Кол.уч.	Лист	N док.	Подпись	Дата

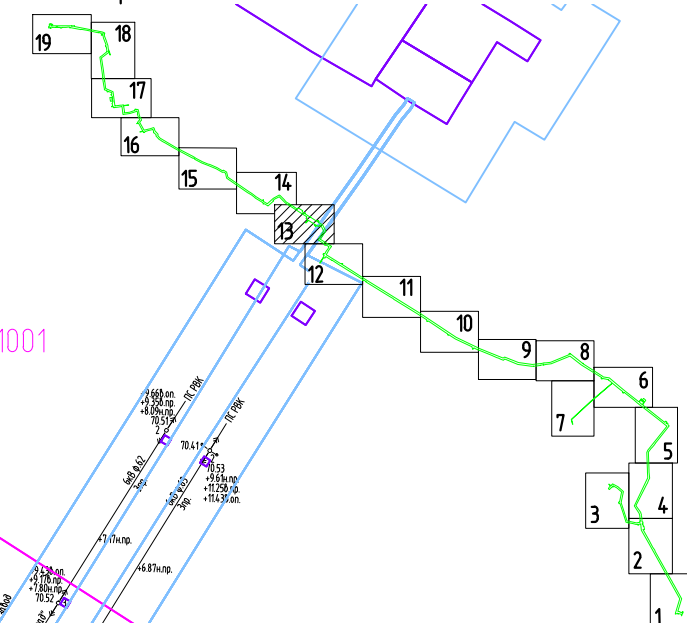
Схема границ территорий объектов культурного наследия, особо охраняемых природных территорий, лесничеств, М 1:2000

Лист 12

Линия соединения с листом 14

Муниципальное образование  
городского округа "Инта"

Схема расположения листов



50

11:18:0603001

11:18:3101001

11:18:0603001:26

11:18:0603001:27  
11:18:0000000:65ЕЗП

Примечание отражено на листе 1

Условные обозначения:

- 11:18:0602001 -Граница и номер кадастрового квартала;
- 11:18:0000000:633 -Граница и кадастровый номер земельного участка из сведений ЕГРН;
- -Граница зон с особыми условиями использования из сведений ЕГРН;
- - - -Граница территории, в отношении которой осуществляется подготовка проекта планировки;
- Граница зоны планируемого размещения линейных объектов на период строительства;
- Трасса проектируемого газопровода, охранная зона

Линия соединения с листом 12

Взам. инв.№

Подпись и дата

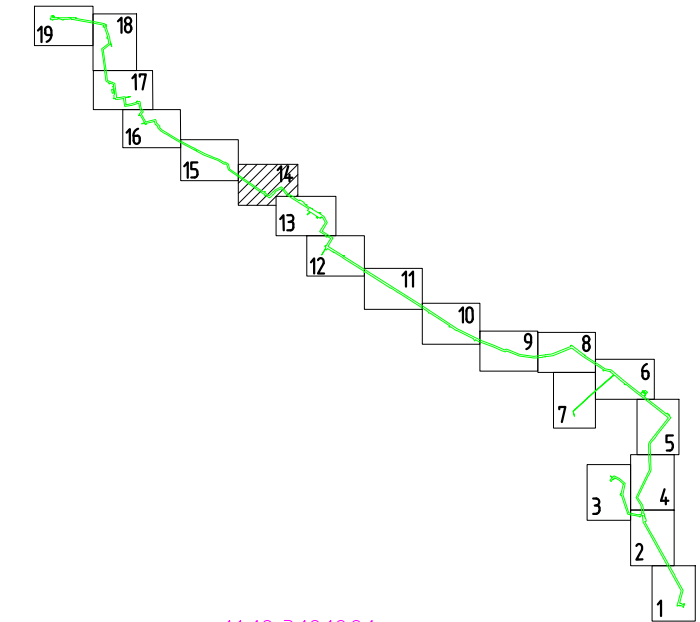
Инв.№ подл.

Изм.	Кол.уч.	Лист	N док.	Подпись	Дата

Схема границ территорий объектов культурного наследия.  
Схема границ зон с особыми условиями использования территорий,  
особо охраняемых природных территорий, лесничеств, М 1:2000

Лист  
13

Формат А3

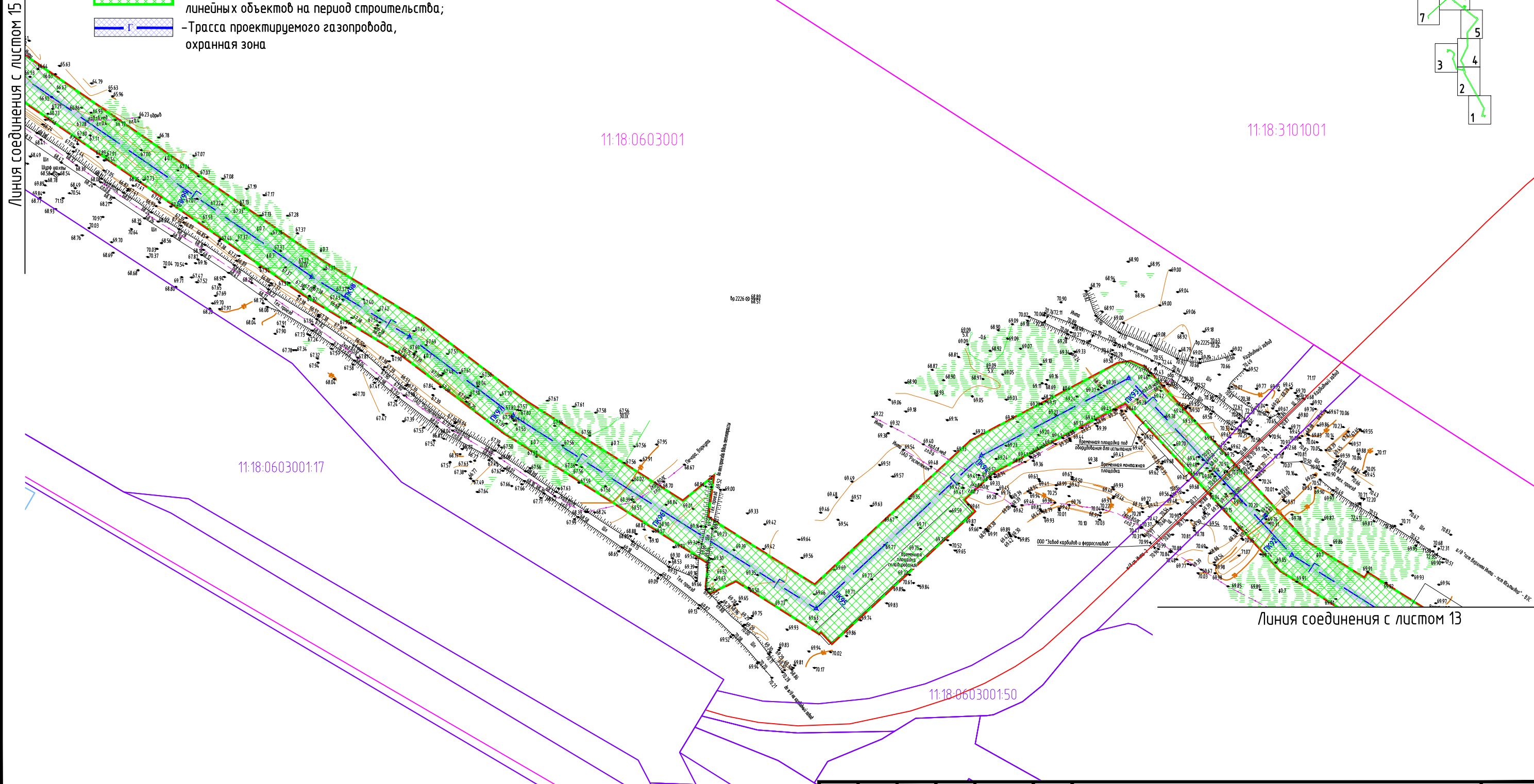


Примечание отражено на листе 1

Условные обозначения:

- 11:18:0602001 - Граница и номер кадастрового квартала;
- 11:18:0000000:633 - Граница и кадастровый номер земельного участка из сведений ЕГРН;
- - Граница зон с особыми условиями использования из сведений ЕГРН;
- - - - Граница территории, в отношении которой осуществляется подготовка проекта планировки;
- Граница зоны планируемого размещения линейных объектов на период строительства;
- Г - Трасса проектируемого газопровода, охранная зона

Линия соединения с листом 15



Линия соединения с листом 13

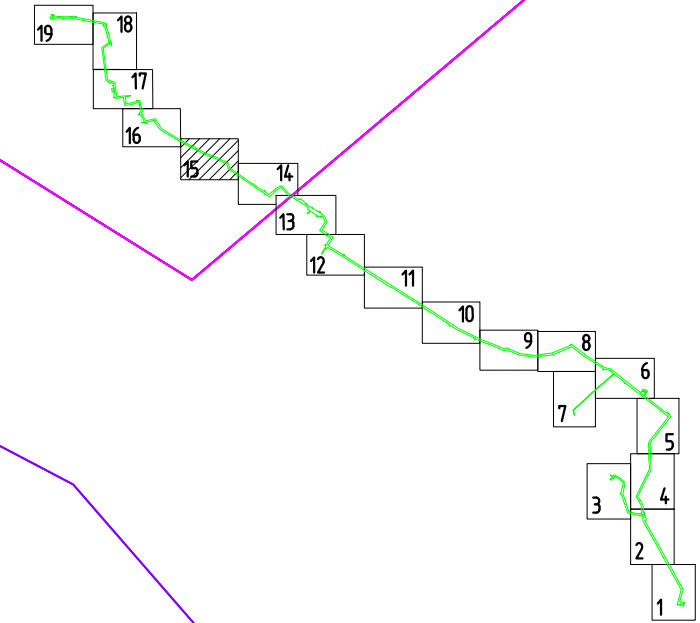
Взам. инб.Н

Подпись и дата

Инб.Н подл.

Изм.	Кол.уч.	Лист	N док.	Подпись	Дата

Схема границ территорий объектов культурного наследия.  
Схема границ зон с особыми условиями использования территорий,  
особо охраняемых природных территорий, лесничеств, М 1:2000



Линия соединения с листом 16

Линия соединения с листом 14

11:18:0603001

11:18:0603001:35  
11:18:0000000:8ЕЗП

11:18:0603001:29

11:18:0603001:17

Примечание отражено на листе 1

Условные обозначения:

- 11:18:0602001 - Граница и номер кадастрового квартала;
- 11:18:0000000:633 - Граница и кадастровый номер земельного участка из сведений ЕГРН;
- - Граница зон с особыми условиями использования из сведений ЕГРН;
- - Граница территории, в отношении которой осуществляется подготовка проекта планировки;
- Граница зоны планируемого размещения линейных объектов на период строительства;
- - Трасса проектируемого газопровода, охранная зона

Взам. инв.Н

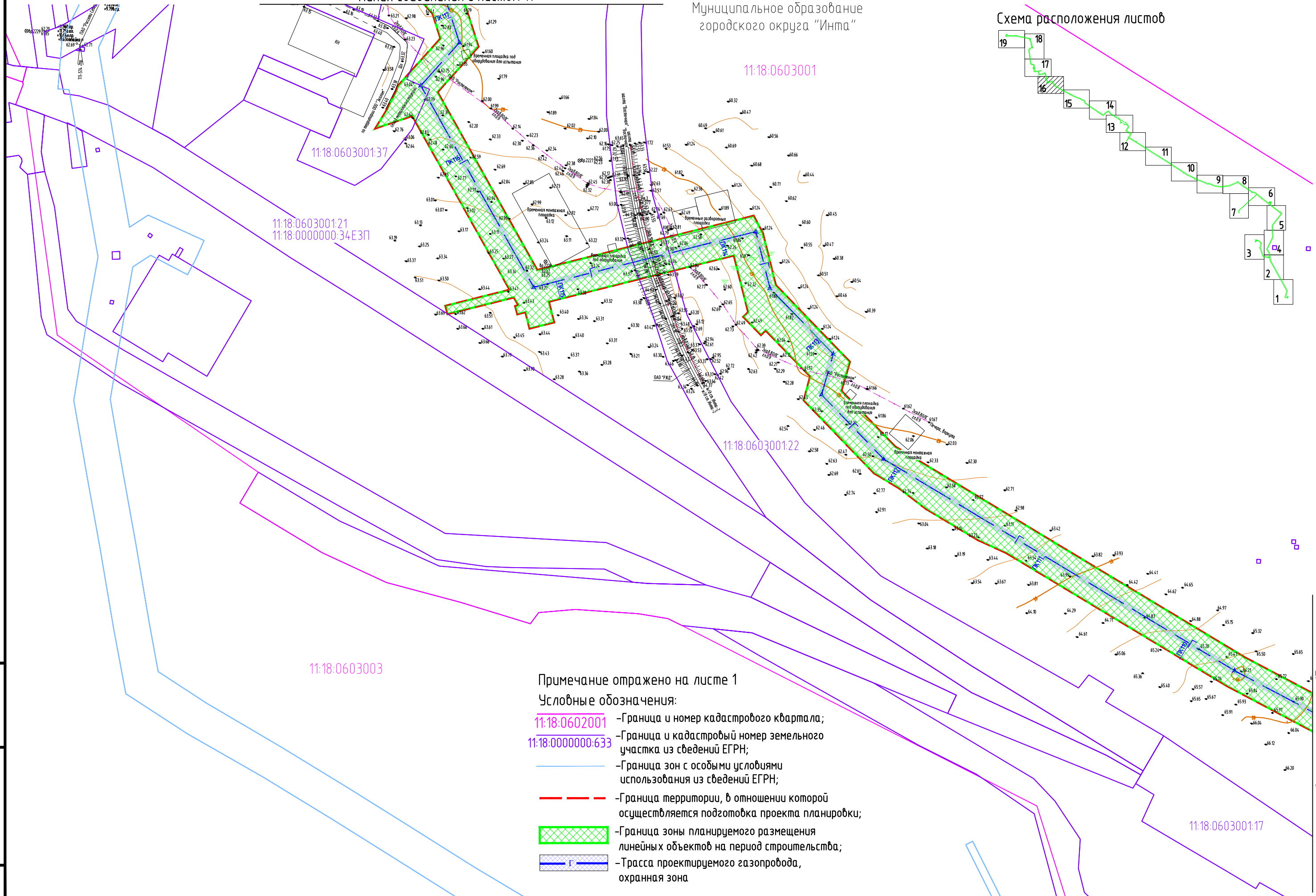
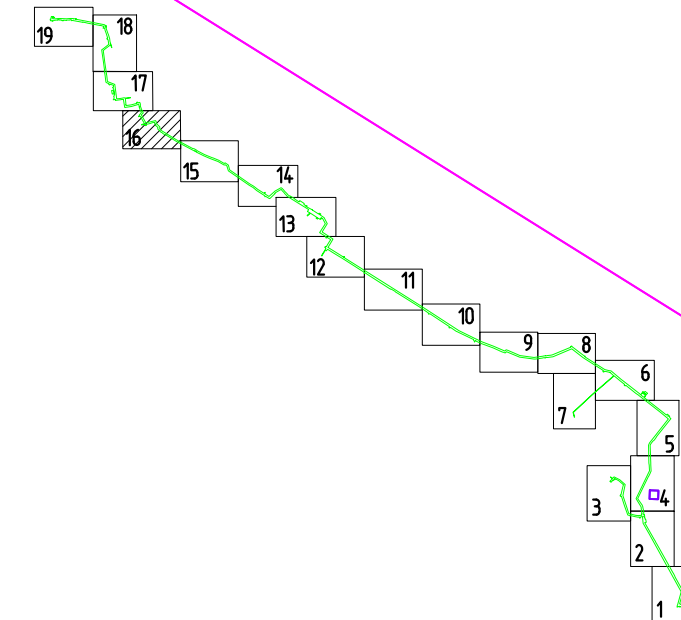
Подпись и дата

Инв.Н подл.

Изм.	Кол.уч.	Лист	№ док.	Подпись	Дата

Схема границ территорий объектов культурного наследия.  
Схема границ зон с особыми условиями использования территорий,  
особо охраняемых природных территорий, лесничеств, М 1:2000

Лист  
15



11:18:0603001:37

11:18:0603001:21  
11:18:0000000:34:ЕЗП

11:18:0603001

11:18:0603001:22

11:18:0603003

11:18:0603001:17

Примечание отражено на листе 1

Условные обозначения:

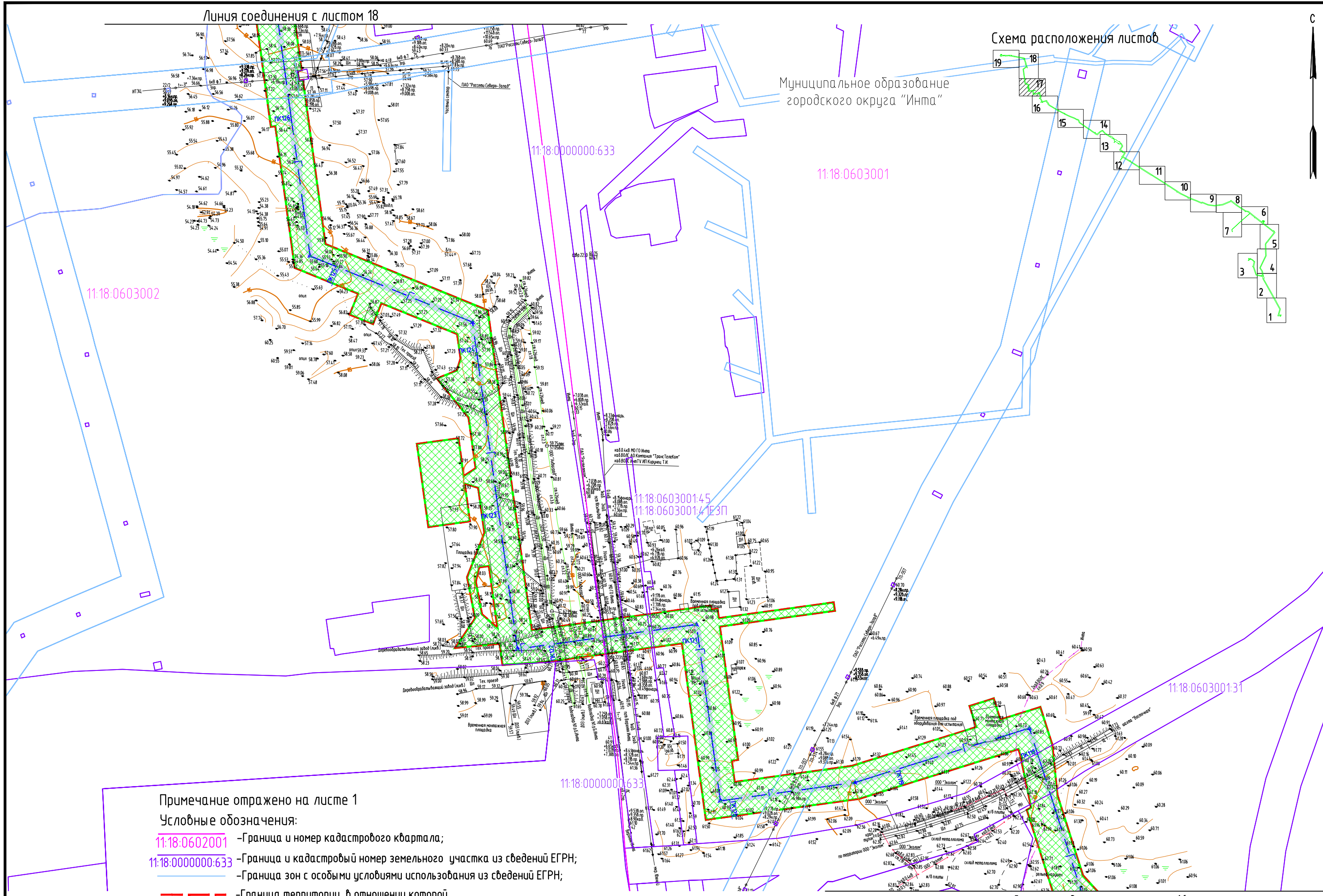
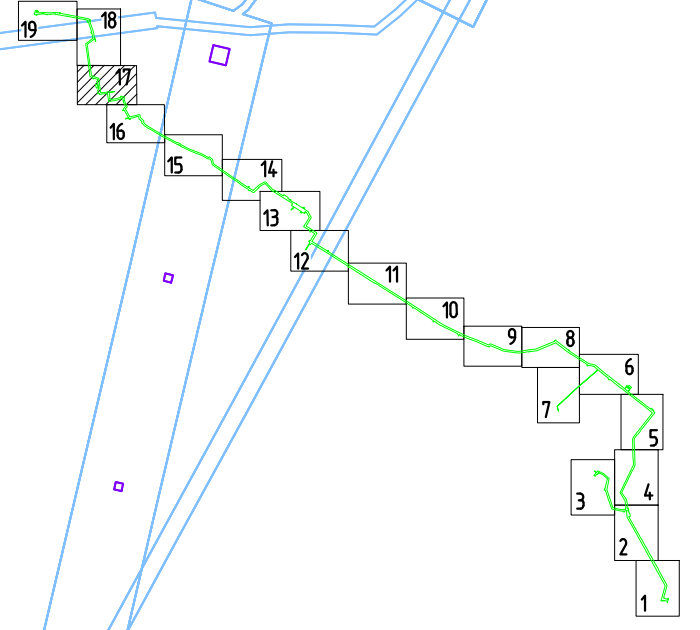
- 11:18:0602001 - Граница и номер кадастрового квартала;
- 11:18:0000000:633 - Граница и кадастровый номер земельного участка из сведений ЕГРН;
- Граница зон с особыми условиями использования из сведений ЕГРН;
- Граница территории, в отношении которой осуществляется подготовка проекта планировки;
- ▨ Граница зоны планируемого размещения линейных объектов на период строительства;
- Г Трасса проектируемого газопровода, охранная зона

Взам. инб.Н
Подпись и дата
Инб.Н подл.

Изм.	Кол.уч.	Лист	№ док.	Подпись	Дата

Схема границ территорий объектов культурного наследия.  
Схема границ зон с особыми условиями использования территорий,  
особо охраняемых природных территорий, лесничеств, М 1:2000

Муниципальное образование городского округа "Инта"



Примечание отражено на листе 1

Условные обозначения:

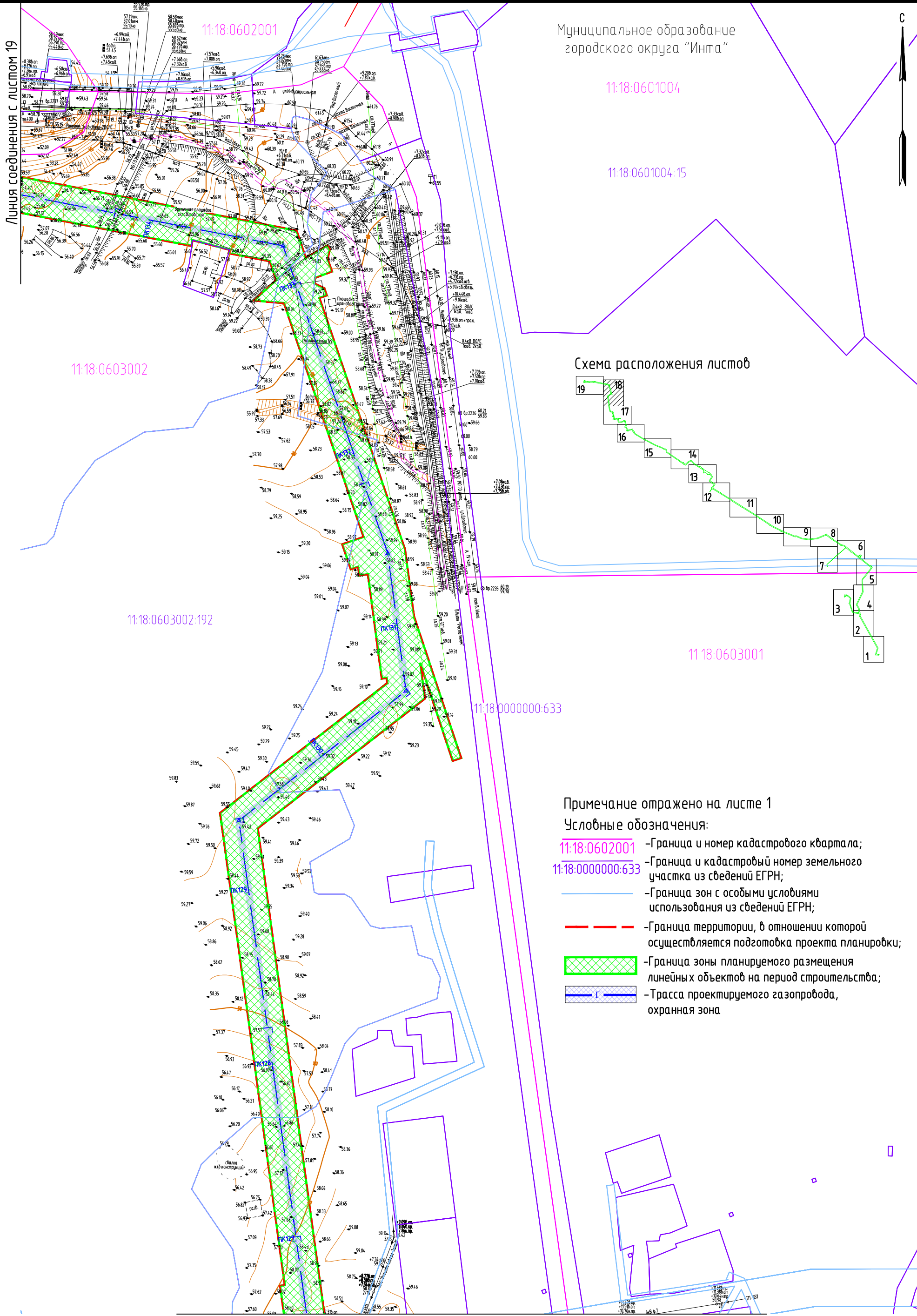
- 11:18:0602001 - Граница и номер кадастрового квартала;
- 11:18:0000000:633 - Граница и кадастровый номер земельного участка из сведений ЕГРН;
- - Граница зон с особыми условиями использования из сведений ЕГРН;
- - Граница территории, в отношении которой осуществляется подготовка проекта планировки;
- ▨ - Граница зоны планируемого размещения линейных объектов на период строительства;
- ▬ - Трасса проектируемого газопровода, охранная зона

Изм.	Колуч.	Лист	N док.	Подпись	Дата

Схема границ территорий объектов культурного наследия.  
Схема границ зон с особыми условиями использования территорий, особо охраняемых природных территорий, лесничеств, М 1:2000



Инв.№ подл.	Подпись и дата	Взам. инв.№



Муниципальное образование городского округа "Инта"

11:18:0601004

11:18:0601004:15

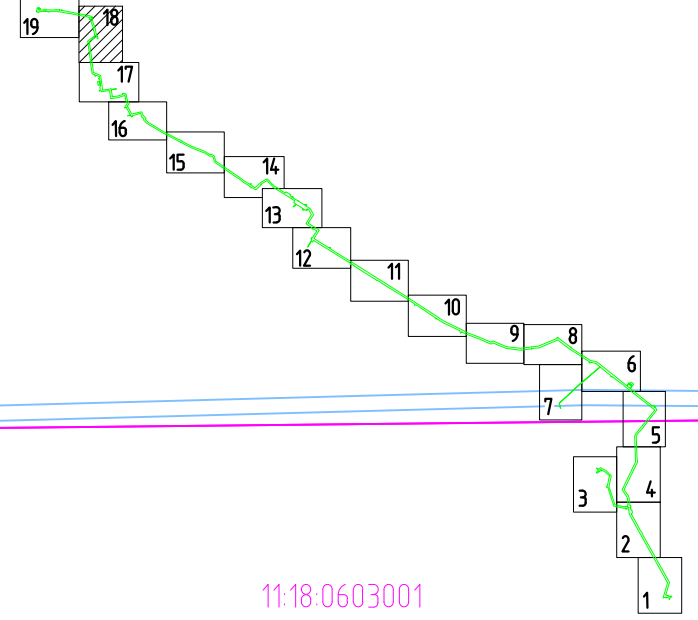
11:18:0603002

11:18:0603002:192

11:18:0603001

11:18:0000000:633

Схема расположения листов



Примечание отражено на листе 1

Условные обозначения:

- 11:18:0602001 - Граница и номер кадастрового квартала;
- 11:18:0000000:633 - Граница и кадастровый номер земельного участка из сведений ЕГРН;
- - Граница зон с особыми условиями использования из сведений ЕГРН;
- - - - Граница территории, в отношении которой осуществляется подготовка проекта планировки;
- Граница зоны планируемого размещения линейных объектов на период строительства;
- Трасса проектируемого газопровода, охранная зона

Линия соединения с листом 17

Изм.	Кол.уч.	Лист	№ док.	Подпись	Дата

Схема границ территорий объектов культурного наследия. Схема границ зон с особыми условиями использования территорий, особо охраняемых природных территорий, лесничеств, М 1:2000

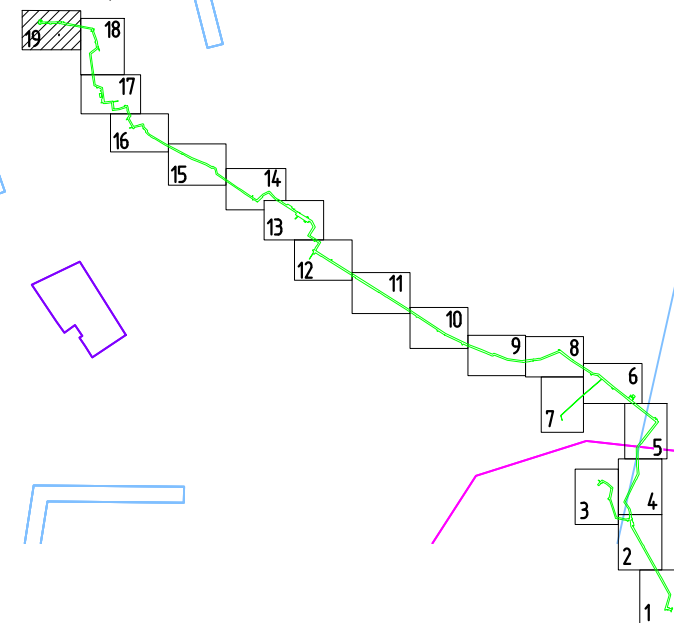
Лист  
18

Примечание отражено на листе 1

Условные обозначения:

- 11:18.0602001 - Граница и номер кадастрового квартала;
- 11:18.0000000:633 - Граница и кадастровый номер земельного участка из сведений ЕГРН;
- Граница зон с особыми условиями использования из сведений ЕГРН;
- Граница территории, в отношении которой осуществляется подготовка проекта планировки;
- Граница зоны планируемого размещения линейных объектов на период строительства;
- Трасса проектируемого газопровода, охранный зона

Схема расположения листов



Изм.	Кол.уч.	Лист	N док.	Подпись	Дата

Схема границ территорий объектов культурного наследия.  
Схема границ зон с особыми условиями использования территорий,  
особо охраняемых природных территорий, лесничеств, М 1:2000

Линия соединения с листом 21

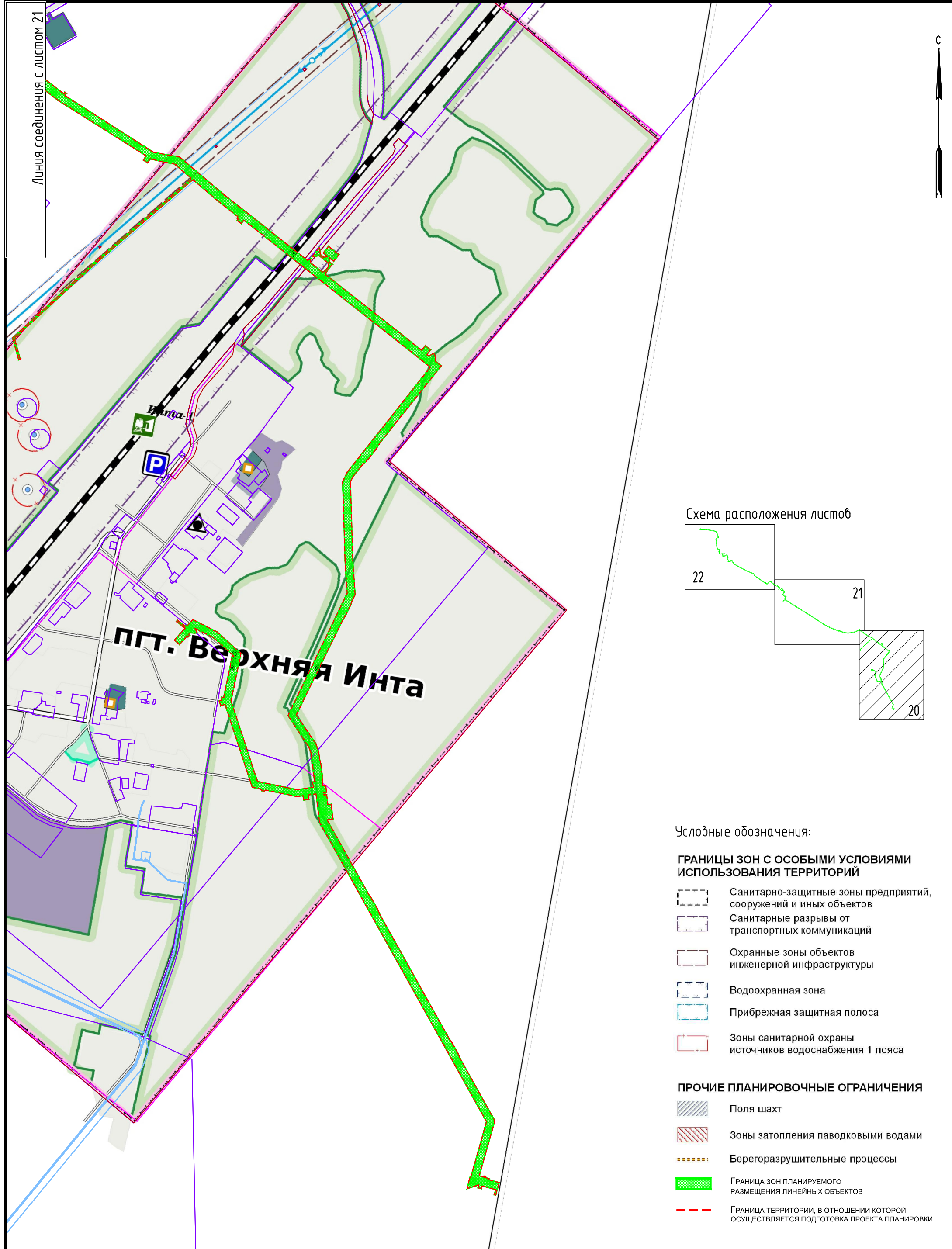
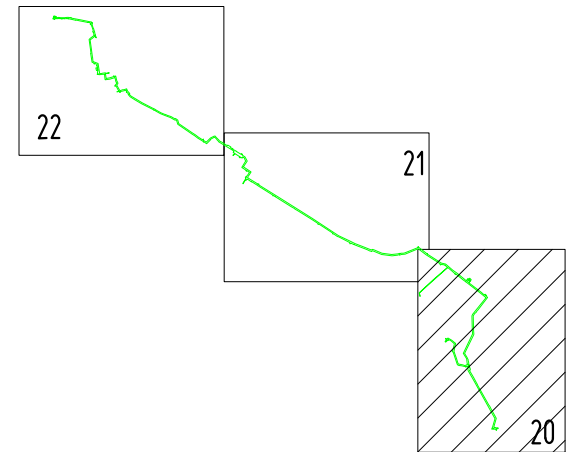








Схема расположения листов








Условные обозначения:

**ГРАНИЦЫ ЗОН С ОСОБЫМИ УСЛОВИЯМИ ИСПОЛЬЗОВАНИЯ ТЕРРИТОРИЙ**

-  Санитарно-защитные зоны предприятий, сооружений и иных объектов
-  Санитарные разрывы от транспортных коммуникаций
-  Охранные зоны объектов инженерной инфраструктуры
-  Водоохранная зона
-  Прибрежная защитная полоса
-  Зоны санитарной охраны источников водоснабжения 1 пояса

**ПРОЧИЕ ПЛАНИРОВОЧНЫЕ ОГРАНИЧЕНИЯ**

-  Поля шахт
-  Зоны затопления паводковыми водами
-  Берегоразрушительные процессы
-  Граница зон планируемого размещения линейных объектов
-  Граница территории, в отношении которой осуществляется подготовка проекта планировки

Линия соединения с листом 22

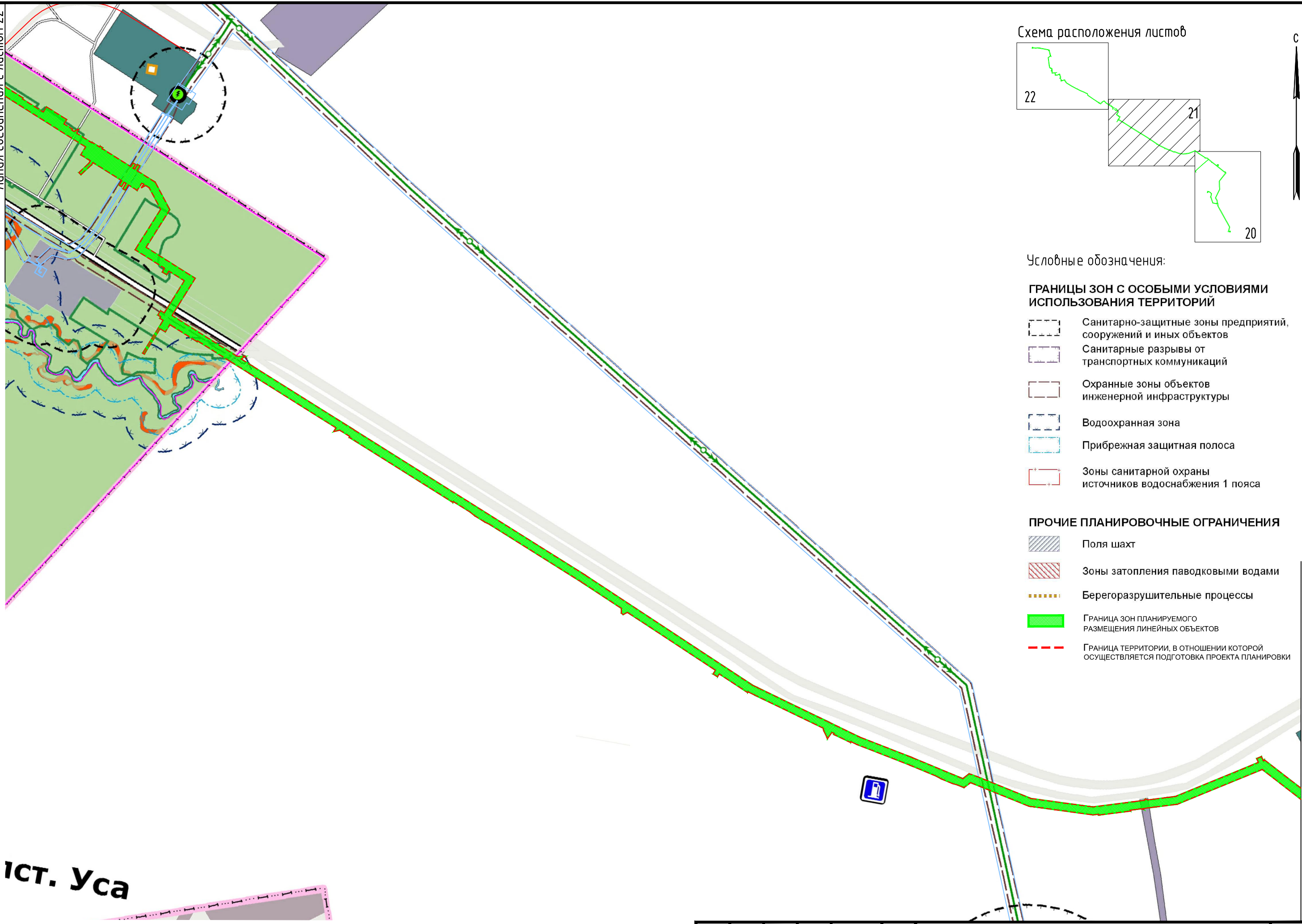
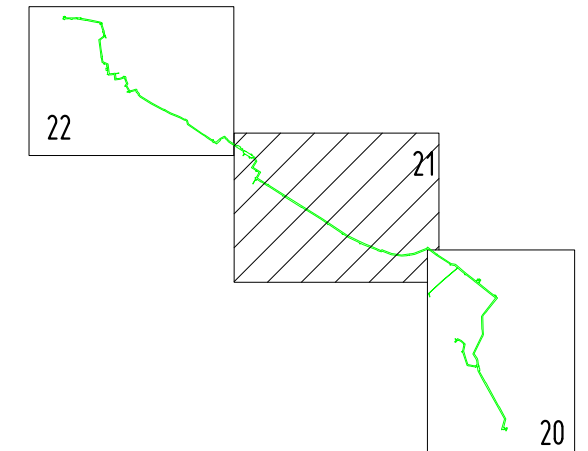








Схема расположения листов








Условные обозначения:

**ГРАНИЦЫ ЗОН С ОСОБЫМИ УСЛОВИЯМИ ИСПОЛЬЗОВАНИЯ ТЕРРИТОРИЙ**

-  Санитарно-защитные зоны предприятий, сооружений и иных объектов
-  Санитарные разрывы от транспортных коммуникаций
-  Охранные зоны объектов инженерной инфраструктуры
-  Водоохранная зона
-  Прибрежная защитная полоса
-  Зоны санитарной охраны источников водоснабжения 1 пояса

**ПРОЧИЕ ПЛАНИРОВОЧНЫЕ ОГРАНИЧЕНИЯ**

-  Поля шахт
-  Зоны затопления паводковыми водами
-  Берегоразрушительные процессы
-  Граница зон планируемого размещения линейных объектов
-  Граница территории, в отношении которой осуществляется подготовка проекта планировки

**Ист. Уса**

Инф.Н подл.
Взам. инф.Н
Подпись и дата

Изм.	Кол.уч.	Лист	№ док.	Подпись	Дата

Схема границ территорий объектов культурного наследия.  
 Схема границ зон с особыми условиями использования территорий,  
 особо охраняемых природных территорий, лесничеств, М 1:10000

Линия соединения с листом 20



- ОБЪЕКТЫ ГО И ЧС**
- Химически-опасные объекты
  - Взрыво-пожароопасные объекты
  - Потенциально-опасные объекты**
  - Склад хлора
  - Интинский склад ГСМ
  - Станция "Инта-1"
  - Категорированные объекты**
  - ТЭЦ
  - Станция "Инта-1"
  - Инта-уголь
  - ЛСО
  - Станция "Инта-1"
  - ТЭЦ

**Примечание:**  
 \* Границы зон планируемого размещения линейных объектов, подлежащих переносу (переустройству) из зон планируемого размещения линейных объектов, настоящим проектом не предусматривается

- ИНЖЕНЕРНО-СТРОИТЕЛЬНОЕ РАЙОНИРОВАНИЕ**
- ТЕРРИТОРИИ ОГРАНИЧЕННО БЛАГОПРИЯТНЫЕ ДЛЯ ГРАДОСТРОИТЕЛЬНОГО ОСВОЕНИЯ  
 Возвышенности и предгорья, солифлюкция, эрозия, термокарст, локальные мерзлотные процессы, ветровалы
- Равнины и возвышенности заболоченные и дренированные, термокарст, заболачивание, эрозия, дефляция, локальные оползни, денудация
- Равнины заболоченные и дренированные, термокарст, заболачивание, эрозия, дефляция, локальные оползни, денудация
- Заболоченные плоские равнины в сочетании с крупными торфяниками
- ТЕРРИТОРИИ НЕБЛАГОПРИЯТНЫЕ ДЛЯ ГРАДОСТРОИТЕЛЬНОГО ОСВОЕНИЯ  
 Уклоны поверхности более 10-20%, низкогорья и среднегорья, физическое выветривание, гравийные процессы, эрозия, локальная солифлюкция
- Пойменный комплекс, подтопление, периодическое заболачивание
- Болота с мощность торфа более 4 м

- ГРАНИЦЫ ЗОН С ОСОБЫМИ УСЛОВИЯМИ ИСПОЛЬЗОВАНИЯ ТЕРРИТОРИЙ, ГО И ЧС**
- Санитарно-защитные зоны предприятий, сооружений и иных объектов
  - Санитарные разрывы от транспортных коммуникаций
  - Охранные зоны объектов инженерной инфраструктуры
  - Приаэродромная территория
  - Прибрежная защитная полоса
  - Водоохранная зона
  - Особо охраняемые природные территории регионального значения
  - ФГБУ «Национальный парк «Югыд ва» федерального значения
  - Охранная зона «Национальный парк «Югыд ва»
  - Зона заражения АХОВ при авариях на транспортных магистралях

- ПРОЧИЕ ПЛАНИРОВОЧНЫЕ ОГРАНИЧЕНИЯ**
- Поля шахт
  - Месторождения полезных ископаемых**
  - Подземные воды
  - Облицовочные камни
  - Уголь
  - Нефть, горючий газ
  - ПГС, песок
  - Марганцевые руды
  - Торф
  - Граница зоны планируемого размещения линейных объектов
  - Граница территории, в отношении которой осуществляется подготовка проекта планировки

Изм.	Кол.уч.	Лист	N док.	Подпись	Дата
Разработал				Коснырева	09.22
Рук. группы				Коснырева	09.22
Нач. отдела				Быков В.А.	09.22
ГИП				Холкина А.Н.	09.22
Н.контроль				Быков В.А.	09.22

8000.050.ИИ.0/0.0003.11/1465-1-СИД2.3.5

Газопровод межпоселковый от ГРС Инта до г. Инта

Материалы по обоснованию проекта планировки территории.			Стадия	Лист	Листов
Графическая часть			П	1	1

Схема границ территорий, подверженных риску возникновения чрезвычайных ситуаций природного и техногенного характера (пожар, взрыв, химическое, радиоактивное заражение, затопление, подтопление, оползень, карсты, эрозия и т.д.), М 1:50 000

ООО НИПППД  
 "Недра"

Взам. инб.Н  
 Подпись и дата  
 Инб.Н подл.

Инв.№ подл.	Подпись и дата	Взам. инв.№

Линия соединения с листом 2

Схема расположения листов



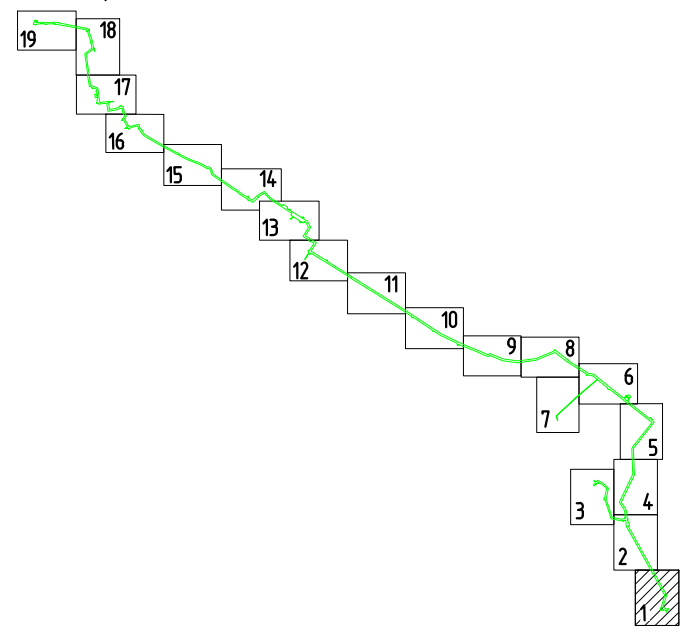
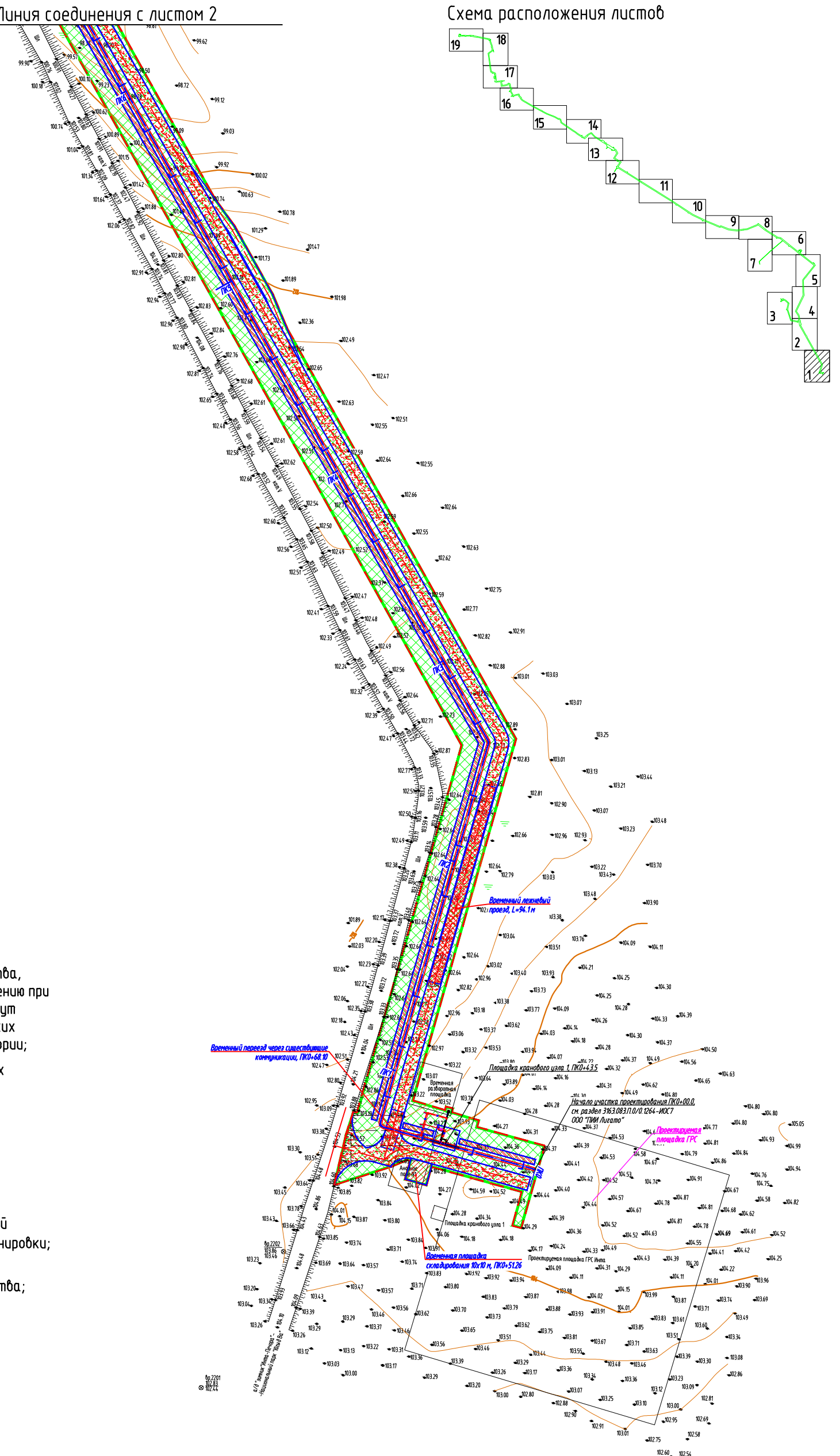
Муниципальное образование  
городского округа "Инта"

**Примечание:**

1. Места размещения объектов капитального строительства, входящих в состав линейного объекта, подлежат уточнению при архитектурно-строительном проектировании, но не могут выходить за границы зон планируемого размещения таких объектов, установленных проектом планировки территории;
2. План составлен по материалам изысканий, выполненных ООО "Недра" в январе-феврале 2022года;
3. Система высот – Балтийская 1977года;
4. Система координат – МКС-59;
5. Сечение рельефа горизонталями через 0,5метра

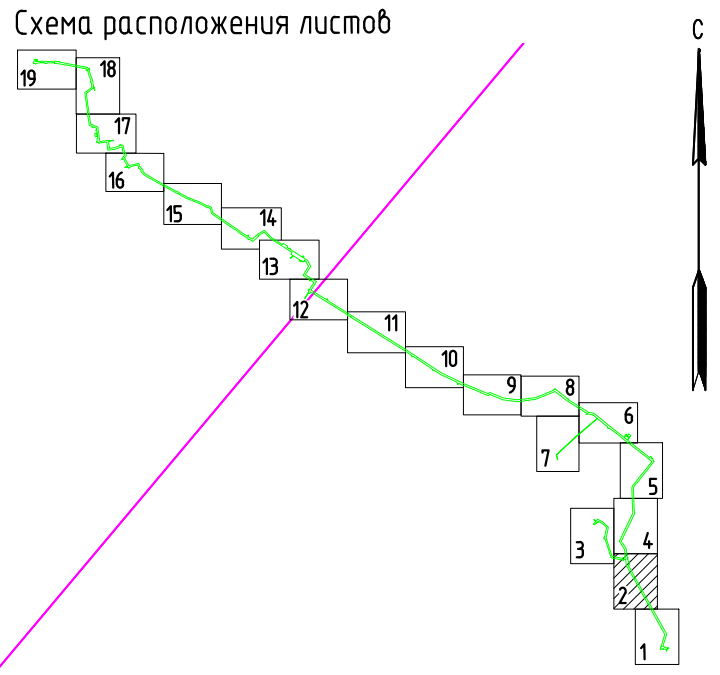
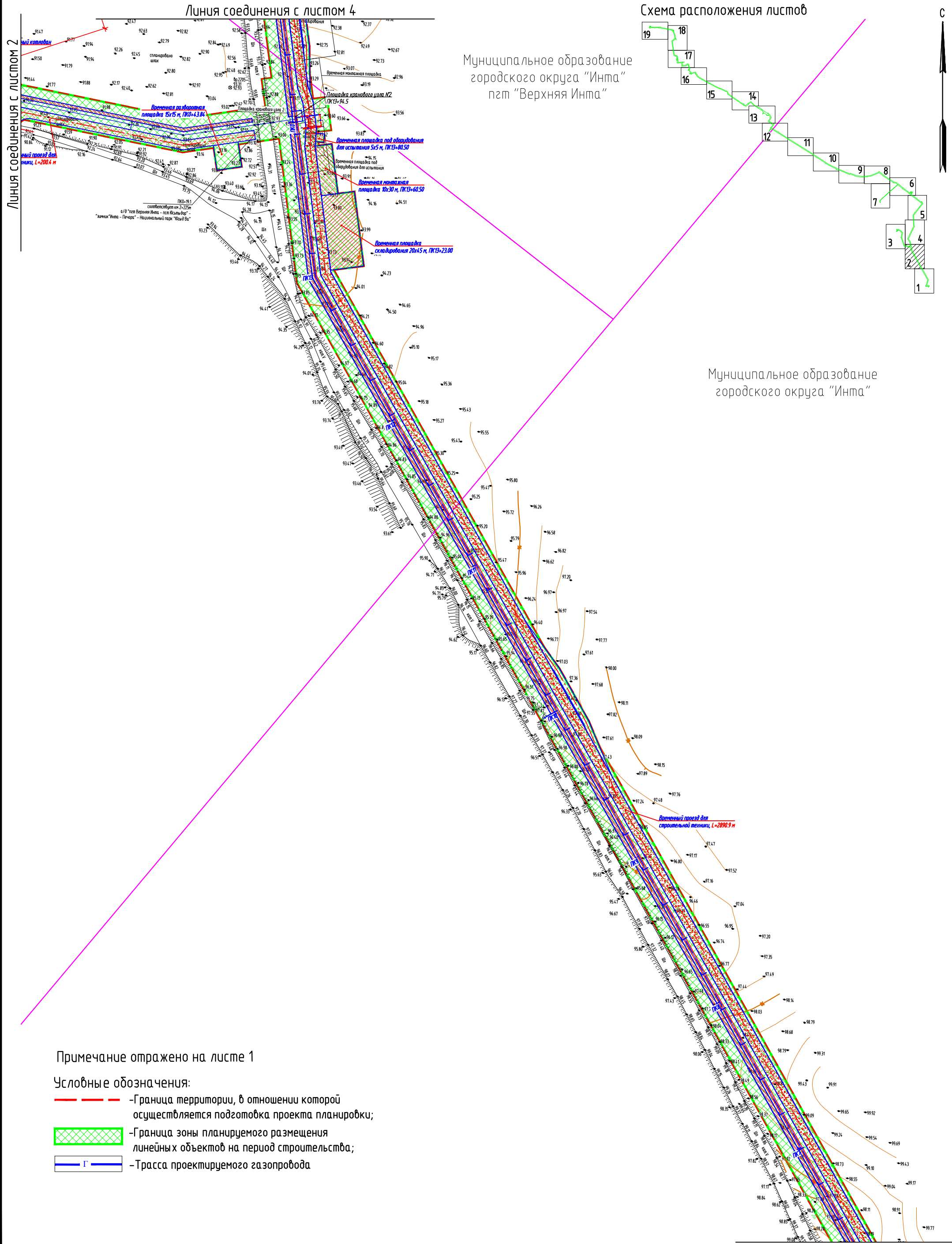
**Условные обозначения:**

- — — -Граница территории, в отношении которой осуществляется подготовка проекта планировки;
- Граница зоны планируемого размещения линейных объектов на период строительства;
- Трасса проектируемого газопровода



8000.050.ИИ.0/0.0003.11/1465-1-СИД2.3.5									
Газопровод межпоселковый от ГРС Инта до г. Инта									
Изм.	Кол.уч.	Лист	№ док.	Подпись	Дата	Материалы по обоснованию проекта планировки территории. Графическая часть	Стадия	Лист	Листов
Разработал		Коснырева		<i>[Signature]</i>	09.22		Схема конструктивных и планировочных решений М 1:2000	П	1
Рук. группы		Коснырева		<i>[Signature]</i>	09.22				
Нач. отдела		Быков В.А.		<i>[Signature]</i>	09.22				
ГИП		Холина А.Н.		<i>[Signature]</i>	09.22				
Н.контроль		Быков В.А.		<i>[Signature]</i>	09.22	ООО НИПППД "Недра"			

Инв.№ подл.	Подпись и дата	Взам. инв.№



Муниципальное образование  
городского округа "Инта"  
пгт "Верхняя Инта"

Муниципальное образование  
городского округа "Инта"

Примечание отражено на листе 1

Условные обозначения:

- -Граница территории, в отношении которой осуществляется подготовка проекта планировки;
- Граница зоны планируемого размещения линейных объектов на период строительства;
- Трасса проектируемого газопровода

Линия соединения с листом 1

Изм.	Кол.уч.	Лист	№ док.	Подпись	Дата

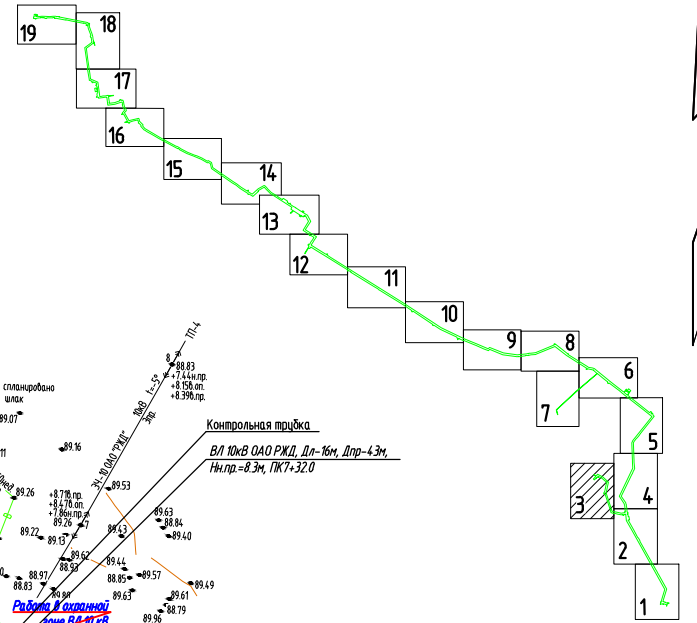
Схема конструктивных и планировочных решений  
М 1:2000

Лист  
2

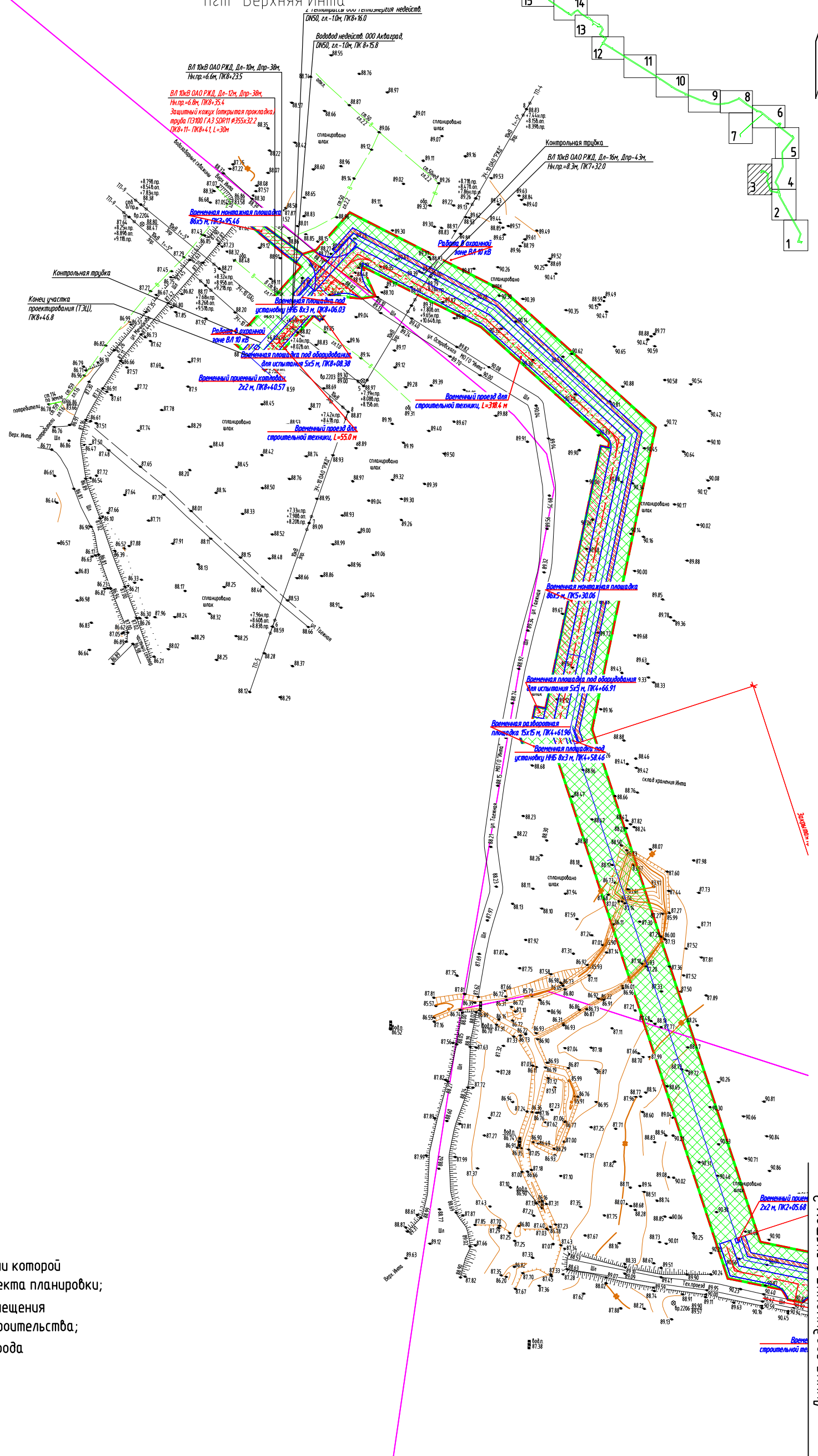
Формат А3

Инв.№ подл.	Подпись и дата	Взам. инв.№

Схема расположения листов



Муниципальное образование  
городского округа "Инта"  
пгт "Верхняя Инта"



Примечание отражено на листе 1

Условные обозначения:

- -Граница территории, в отношении которой осуществляется подготовка проекта планировки;
- Граница зоны планируемого размещения линейных объектов на период строительства;
- Трасса проектируемого газопровода

Линия соединения с листом 2

Изм.	Кол.уч.	Лист	№ док.	Подпись	Дата

Схема конструктивных и планировочных решений  
М 1:2000

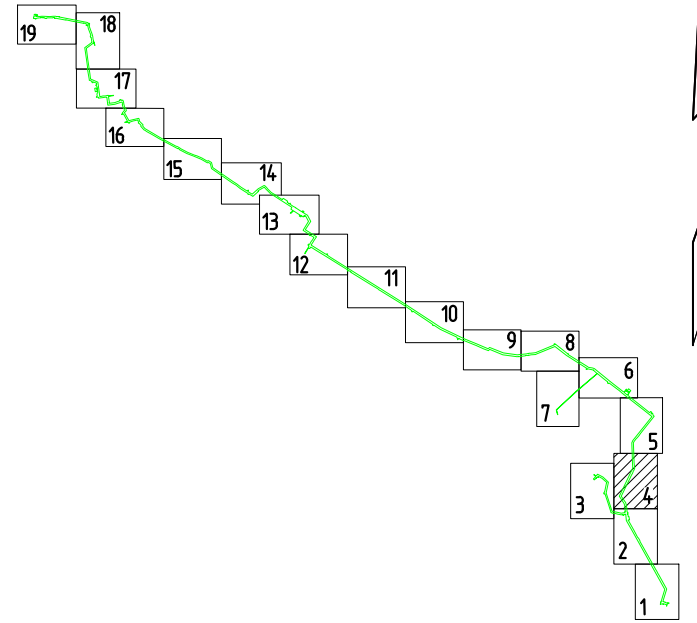


Инв.№ подл.	Подпись и дата	Взам. инв.№

Муниципальное образование  
городского округа "Инта"  
пгт "Верхняя Инта"

Линия соединения с листом 5

Схема расположения листов



Проспективный межсетевой газопровод до котельной В  
Инта, Грэд 0,6 МПа, труба Мультилекс ППРО ПЭ100 SDR11  
10х10,0 ГОСТ Р 58212-2018



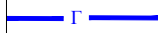
Восстановительный газопровод  
L=123,0 м, ПК17+72,0-ПК18+95,00

Восстановительный газопровод  
L=106,0 м, ПК15+84,00-ПК16+90,00

Граница территории, в отношении которой осуществляется подготовка проекта планировки;

Примечание отражено на листе 1

Условные обозначения:

-  - Граница территории, в отношении которой осуществляется подготовка проекта планировки;
-  - Граница зоны планируемого размещения линейных объектов на период строительства;
-  - Трасса проектируемого газопровода

Линия соединения с листом 2

Изм.	Кол.уч.	Лист	№ док.	Подпись	Дата

Схема конструктивных и планировочных решений  
М 1:2000

Лист

4

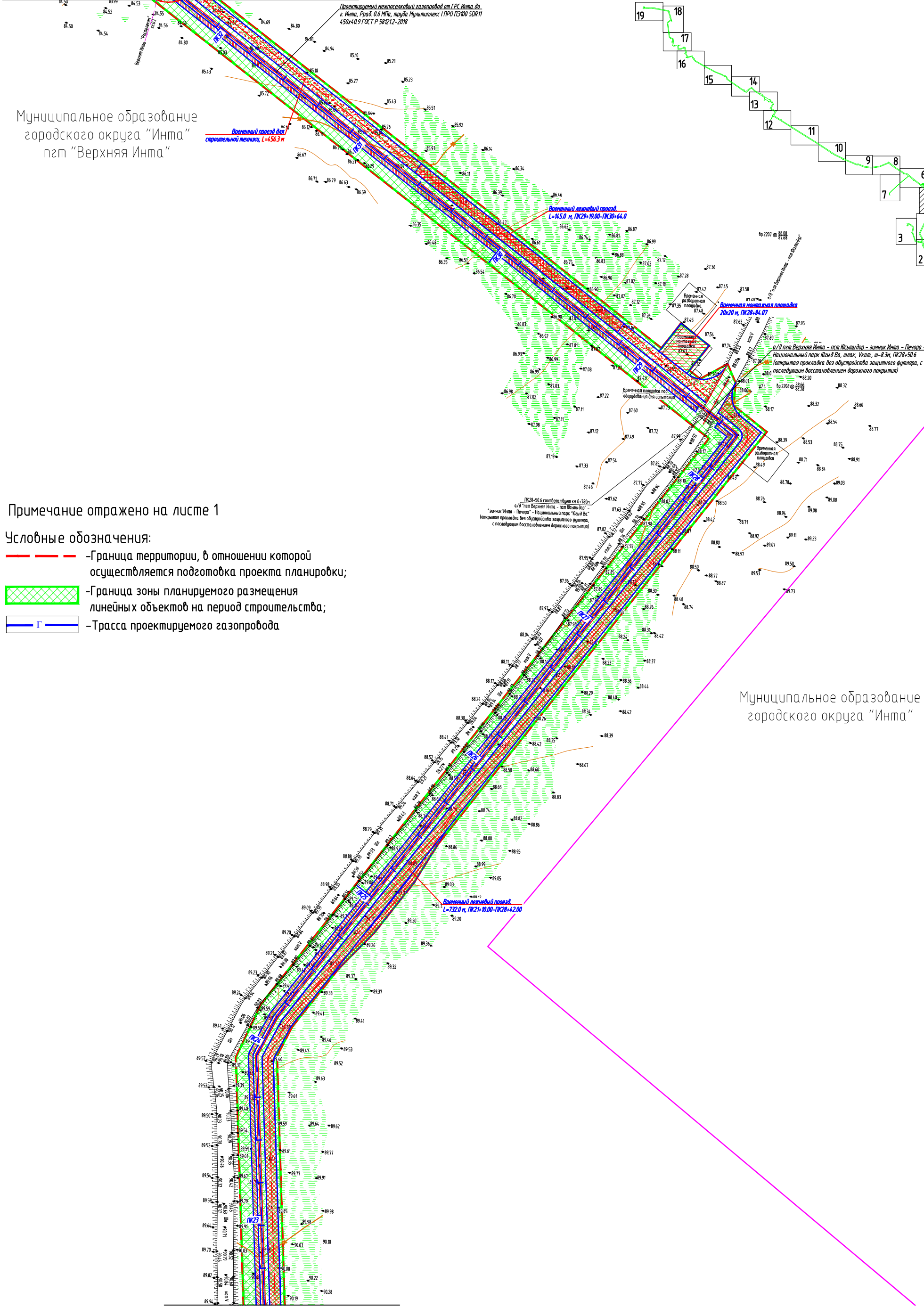
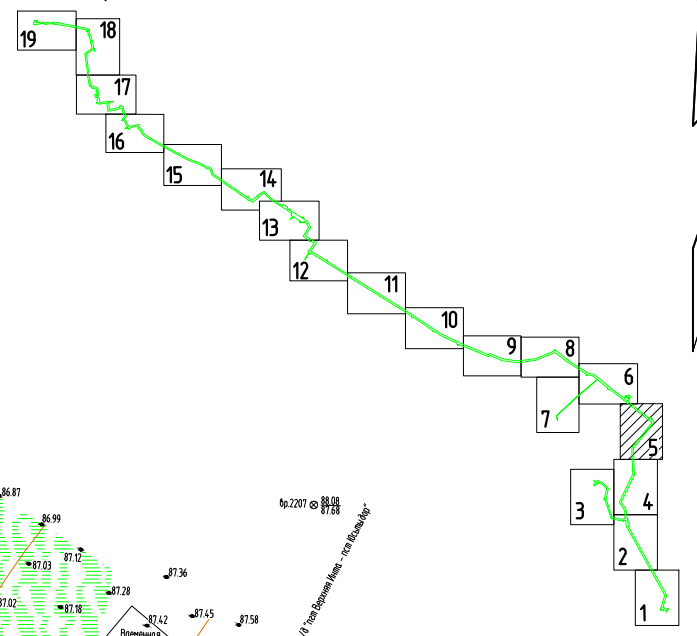
Формат А3

Инв.№ подл.	Подпись и дата	Взам. инв.№

Линия соединения с листом 6

Схема расположения листов

Муниципальное образование  
городского округа "Инта"  
пгт "Верхняя Инта"



Примечание отражено на листе 1

Условные обозначения:

- - Граница территории, в отношении которой осуществляется подготовка проекта планировки;
- Граница зоны планируемого размещения линейных объектов на период строительства;
- Г - Трасса проектируемого газопровода

Муниципальное образование  
городского округа "Инта"

Линия соединения с листом 4

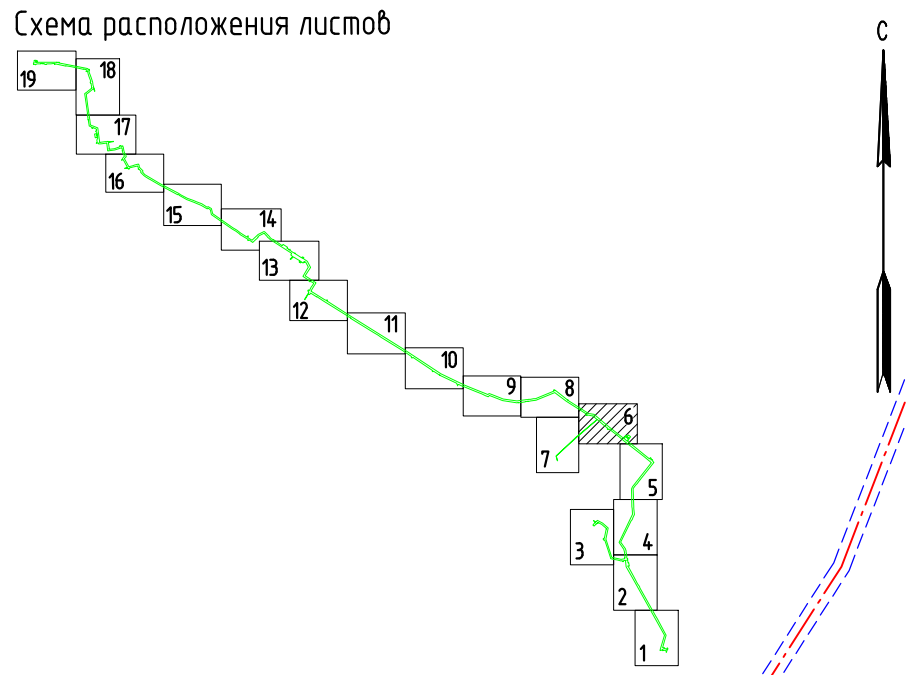
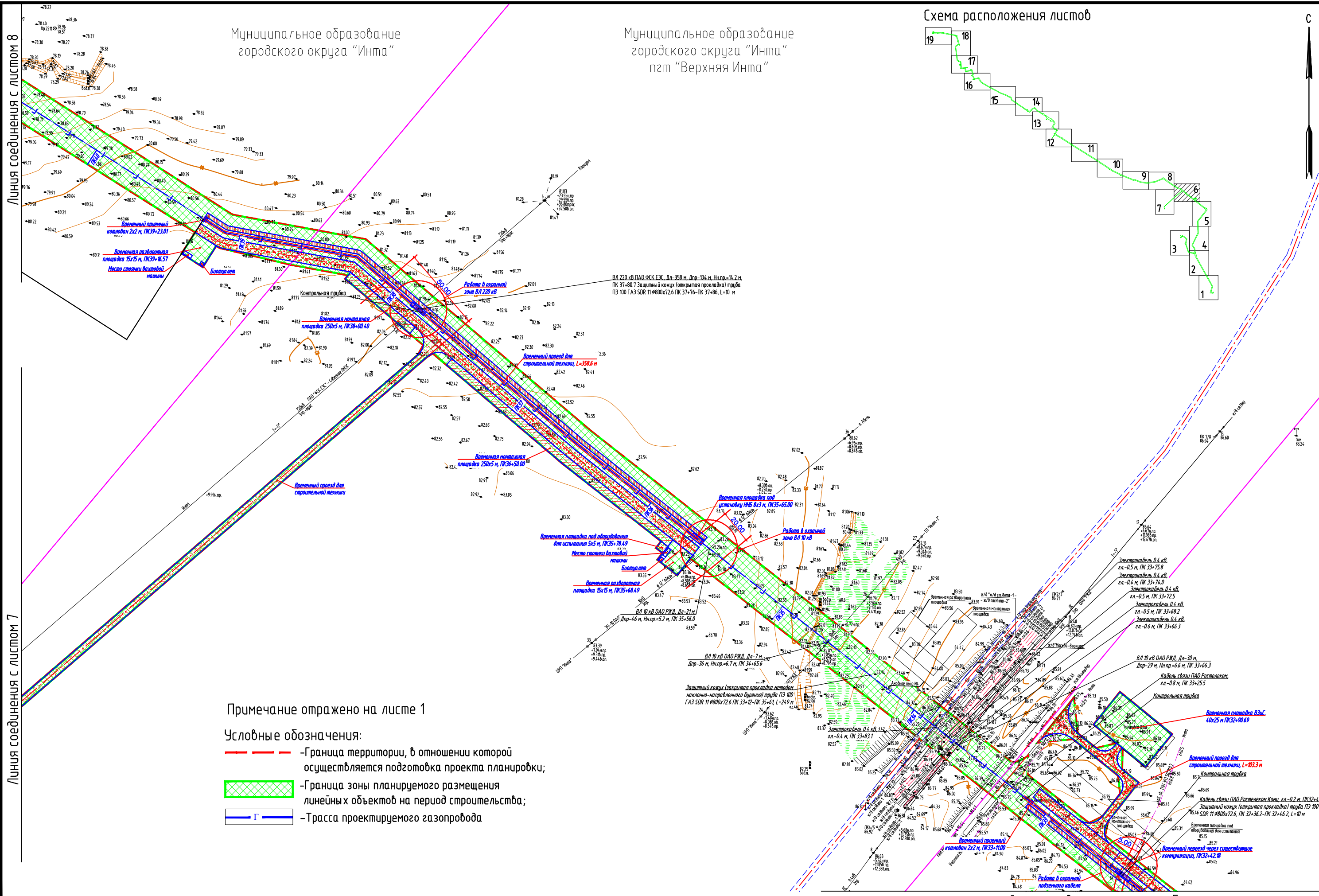
Изм.	Кол.уч.	Лист	№ док.	Подпись	Дата

Схема конструктивных и планировочных решений  
М 1:2000

Лист

5

Формат А3



Примечание отражено на листе 1

- Условные обозначения:
- - Граница территории, в отношении которой осуществляется подготовка проекта планировки;
  - Граница зоны планируемого размещения линейных объектов на период строительства;
  - Трасса проектируемого газопровода

Линия соединения с листом 5  
 Схема конструктивных и планировочных решений  
 М 1:2000

Взам. инв.Н	
Подпись и дата	
Инв.Н подл.	

Изм.	Колуч.	Лист	N док.	Подпись	Дата

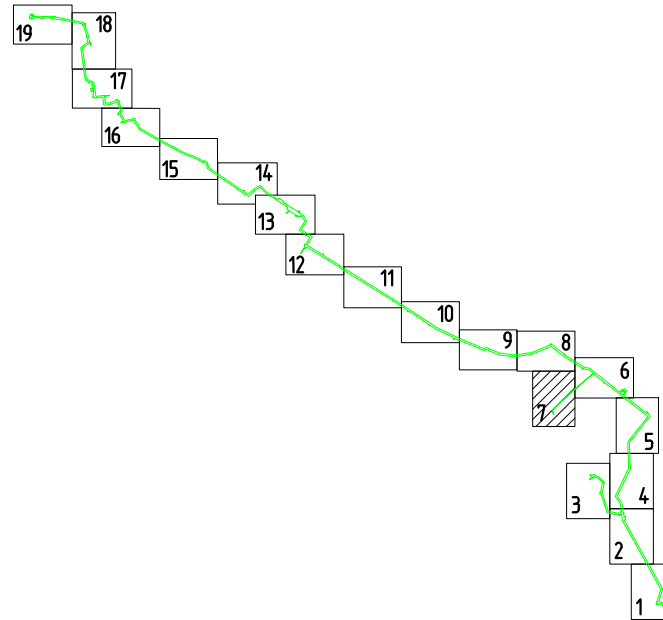
Лист  
6

Формат А3


Инв.№ подл.	Подпись и дата	Взам. инв.№

Муниципальное образование  
городского округа "Инта"

Схема расположения листов






Линия соединения с листом 6



Муниципальное образование  
городского округа "Инта"  
пгт "Верхняя Инта"

Примечание отражено на листе 1

Условные обозначения:

-  -Граница территории, в отношении которой осуществляется подготовка проекта планировки;
-  -Граница зоны планируемого размещения линейных объектов на период строительства;
-  -Трасса проектируемого газопровода

Изм.	Кол.уч.	Лист	№ док.	Подпись	Дата

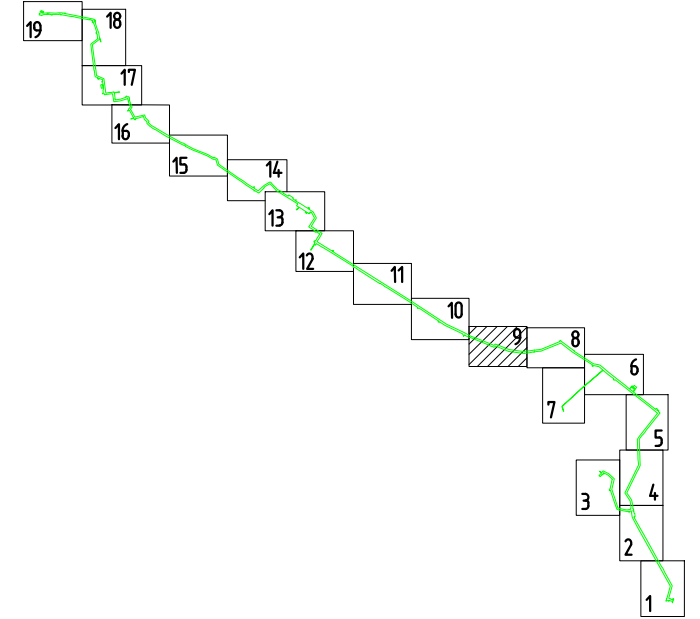
Схема конструктивных и планировочных решений  
М 1:2000

Лист

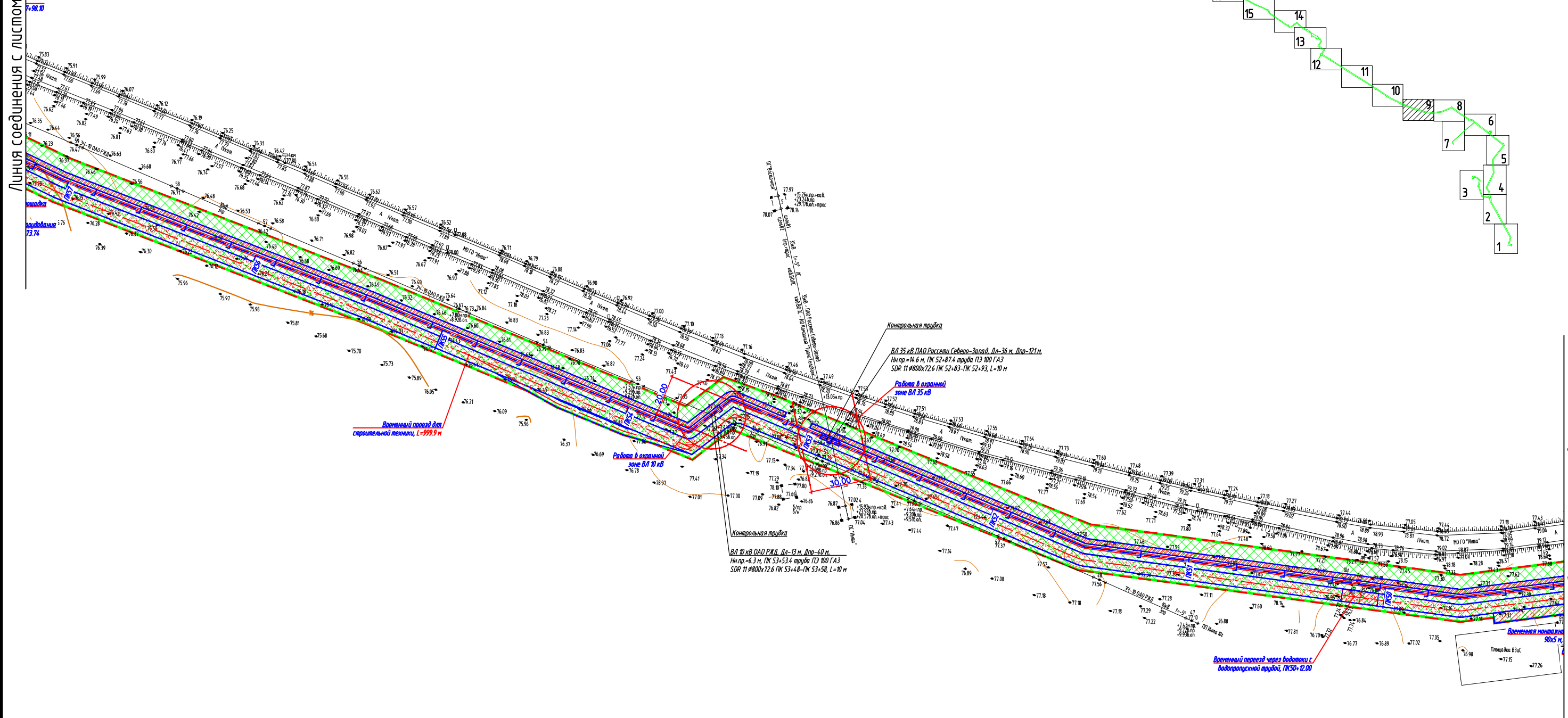
7

Формат А3





Линия соединения с листом 10



Линия соединения с листом 8

Примечание отражено на листе 1

Условные обозначения:

- -Граница территории, в отношении которой осуществляется подготовка проекта планировки;
- Граница зоны планируемого размещения линейных объектов на период строительства;
- Трасса проектируемого газопровода

Взам. инб.Н

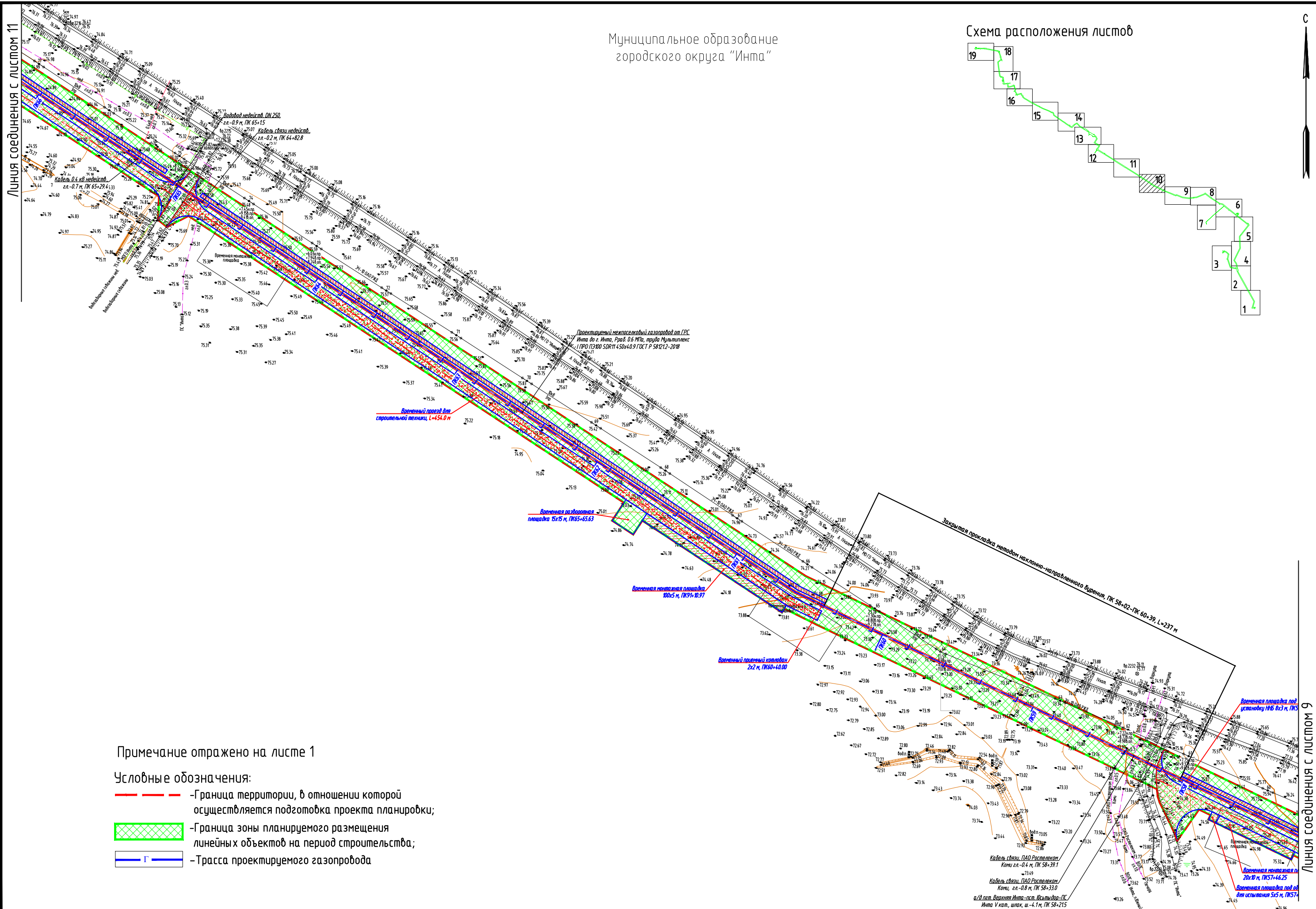
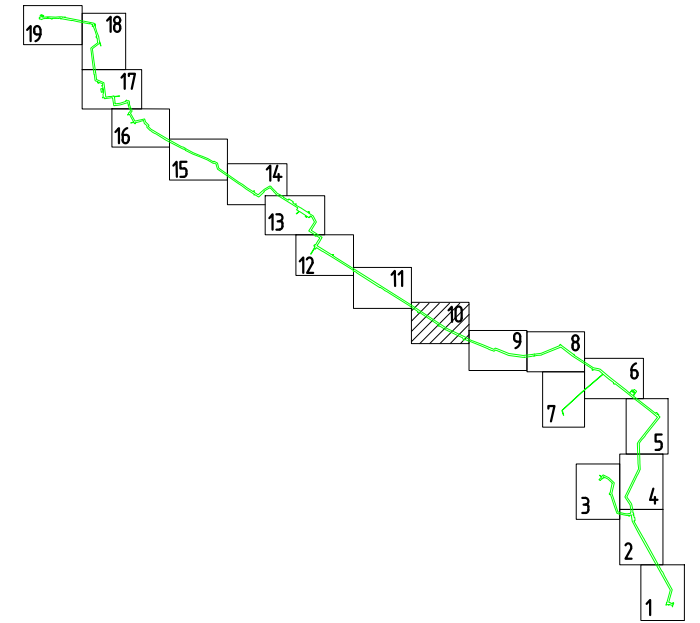
Подпись и дата

Инб.Н подл.

Изм.	Колуч.	Лист	№ док.	Подпись	Дата

Муниципальное образование  
городского округа "Инта"

Схема расположения листов



Примечание отражено на листе 1

Условные обозначения:

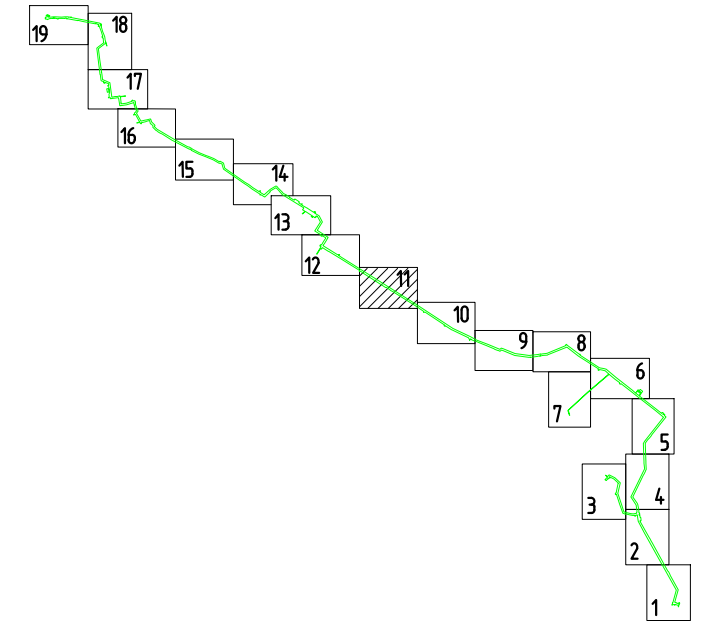
- -Граница территории, в отношении которой осуществляется подготовка проекта планировки;
- Граница зоны планируемого размещения линейных объектов на период строительства;
- Трасса проектируемого газопровода

Взам. инб.Н	
Подпись и дата	
Инб.Н подл.	

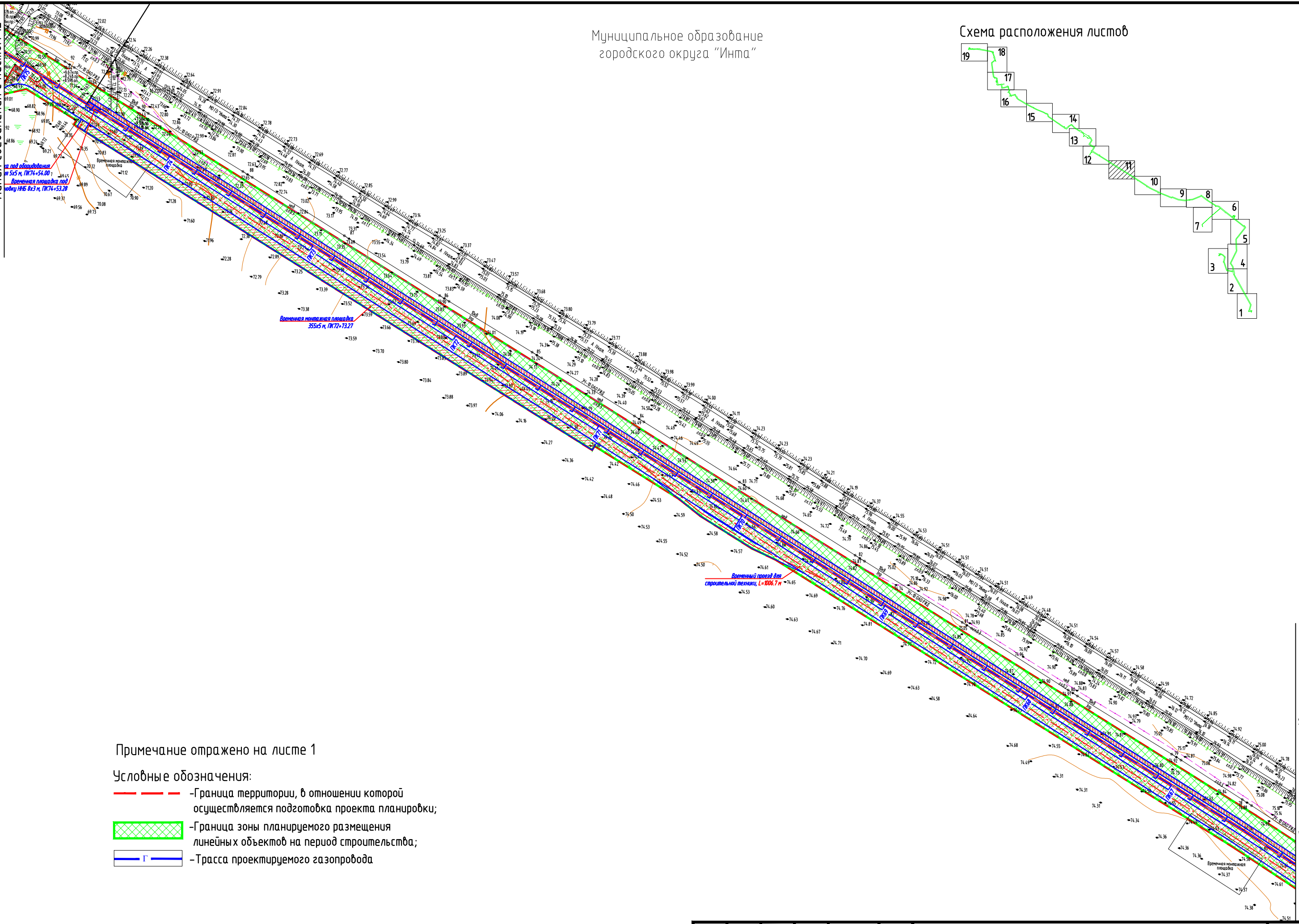
Изм.	Кол.уч.	Лист	N док.	Подпись	Дата

Схема конструктивных и планировочных решений  
М 1:2000

Лист  
10



Линия соединения с листом 12



Примечание отражено на листе 1

Условные обозначения:

- -Граница территории, в отношении которой осуществляется подготовка проекта планировки;
- Граница зоны планируемого размещения линейных объектов на период строительства;
- Г -Трасса проектируемого газопровода

Взам. инб.Н	
Подпись и дата	
Инб.Н подл.	

Изм.	Кол.уч.	Лист	N док.	Подпись	Дата

Схема конструктивных и планировочных решений  
М 1:2000

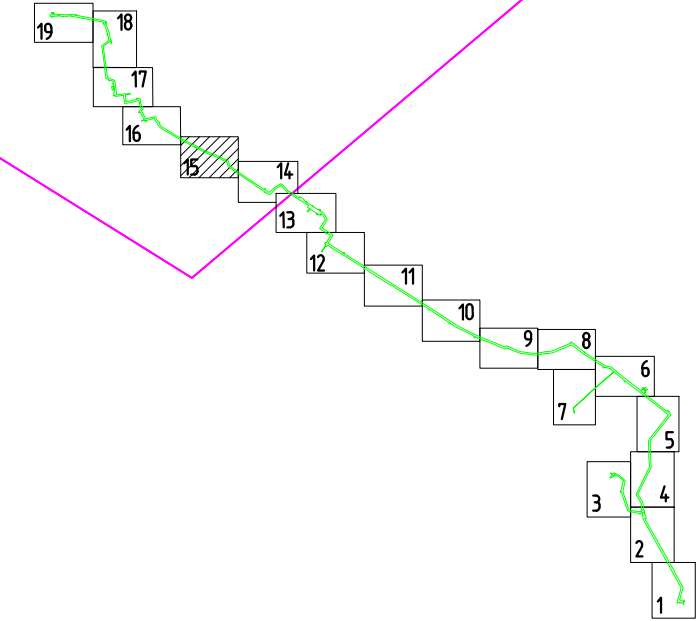
Лист  
11



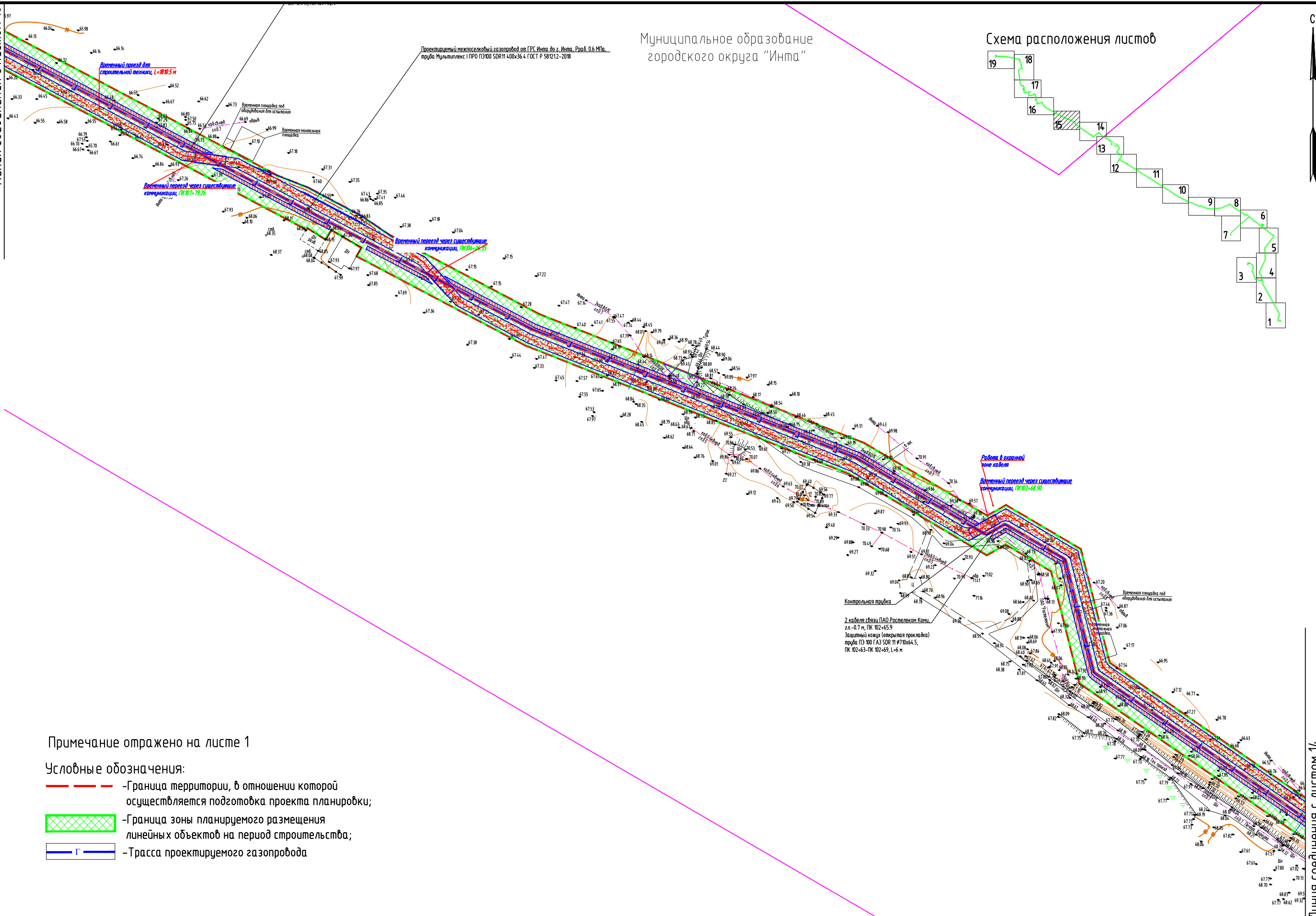








Проектируемый межпоселковый газопровод от ГРС Инта до г. Инта, Раств. 0,6 МПа,  
труба Мультиплекс I ПР0 ПЗ100 SDR11 400x36,4 ГОСТ Р 581212-2018






Взам. инв. N

Подпись и дата

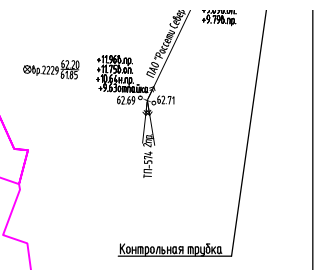
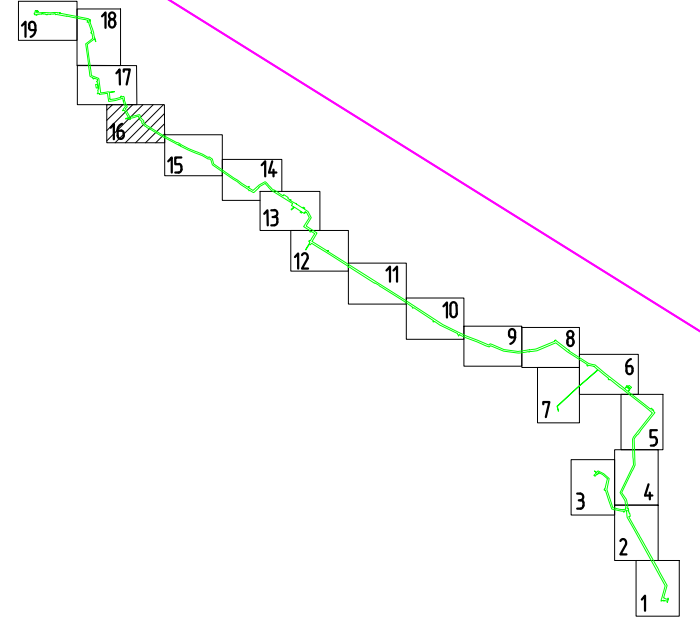
Инв. N подл.

Примечание отражено на листе 1

Условные обозначения:

-  - Граница территории, в отношении которой осуществляется подготовка проекта планировки;
-  - Граница зоны планируемого размещения линейных объектов на период строительства;
-  - Трасса проектируемого газопровода

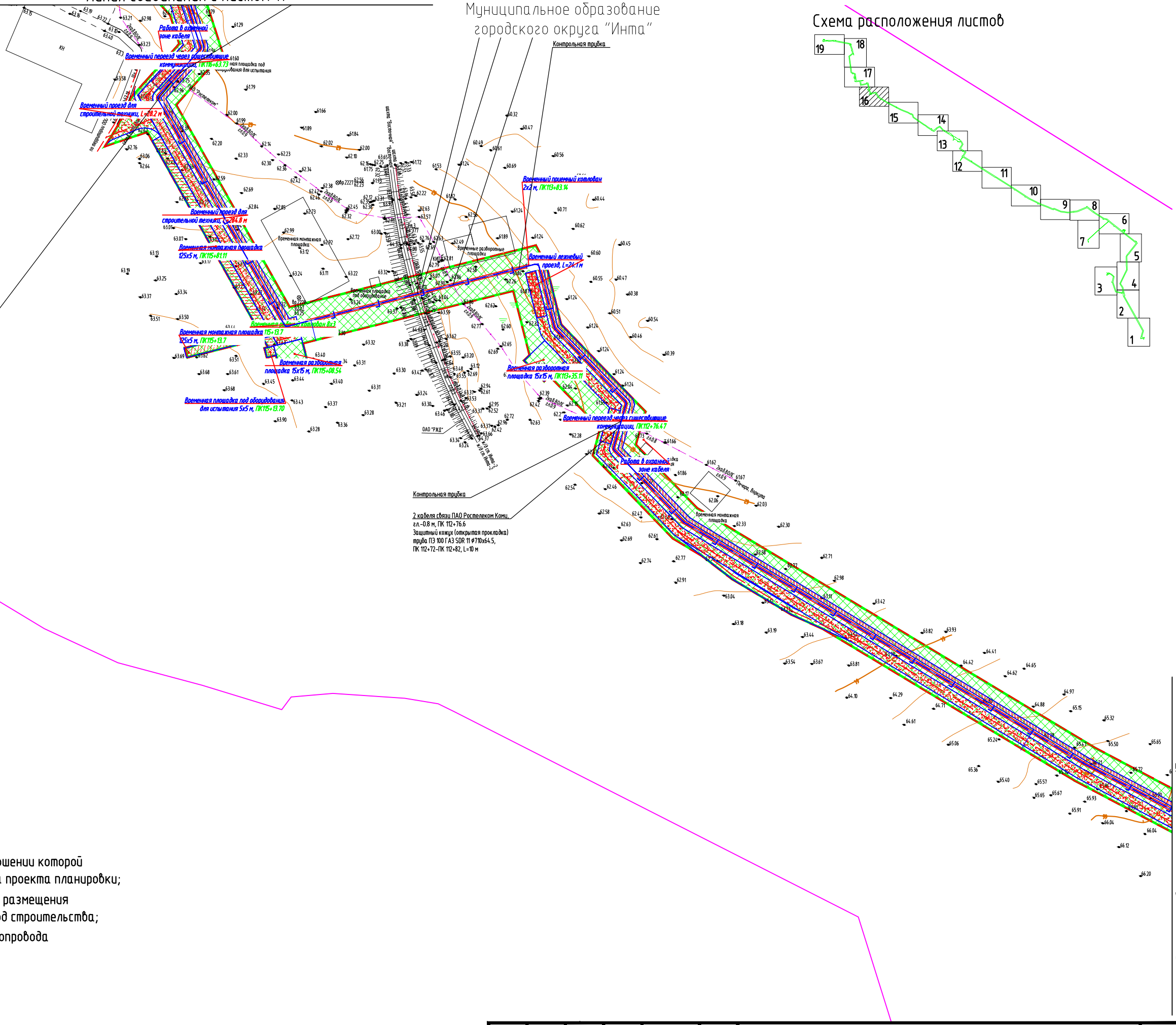
Изм.	Кол.уч.	Лист	N док.	Подпись	Дата



ВЛ 6 кВ ПАО Ростелеком Северо-Запад.  
Дл-22 м, Дпр-27 м, Нн пр-7,0 м, ПК 119+62,2  
Защитный кожух (открытая прокладка)  
труба ПЗ 100 ГАЗ SDR 11 #170x64,5,  
ПК 119+57-ПК 119+67, L=10 м




2 кабеля связи ПАО Ростелеком Коми,  
г.л.-0,8 м, ПК 116+63,4  
Защитный кожух (открытая прокладка)  
труба ПЗ 100 ГАЗ SDR 11 #170x64,5,  
ПК 116+58-ПК 112+68, L=10 м

2 кабеля связи ПАО Ростелеком Коми,  
г.л.-0,8 м, ПК 112+76,6  
Защитный кожух (открытая прокладка)  
труба ПЗ 100 ГАЗ SDR 11 #170x64,5,  
ПК 112+72-ПК 112+82, L=10 м



Примечание отражено на листе 1

Условные обозначения:

-  -Граница территории, в отношении которой осуществляется подготовка проекта планировки;
-  -Граница зоны планируемого размещения линейных объектов на период строительства;
-  -Трасса проектируемого газопровода

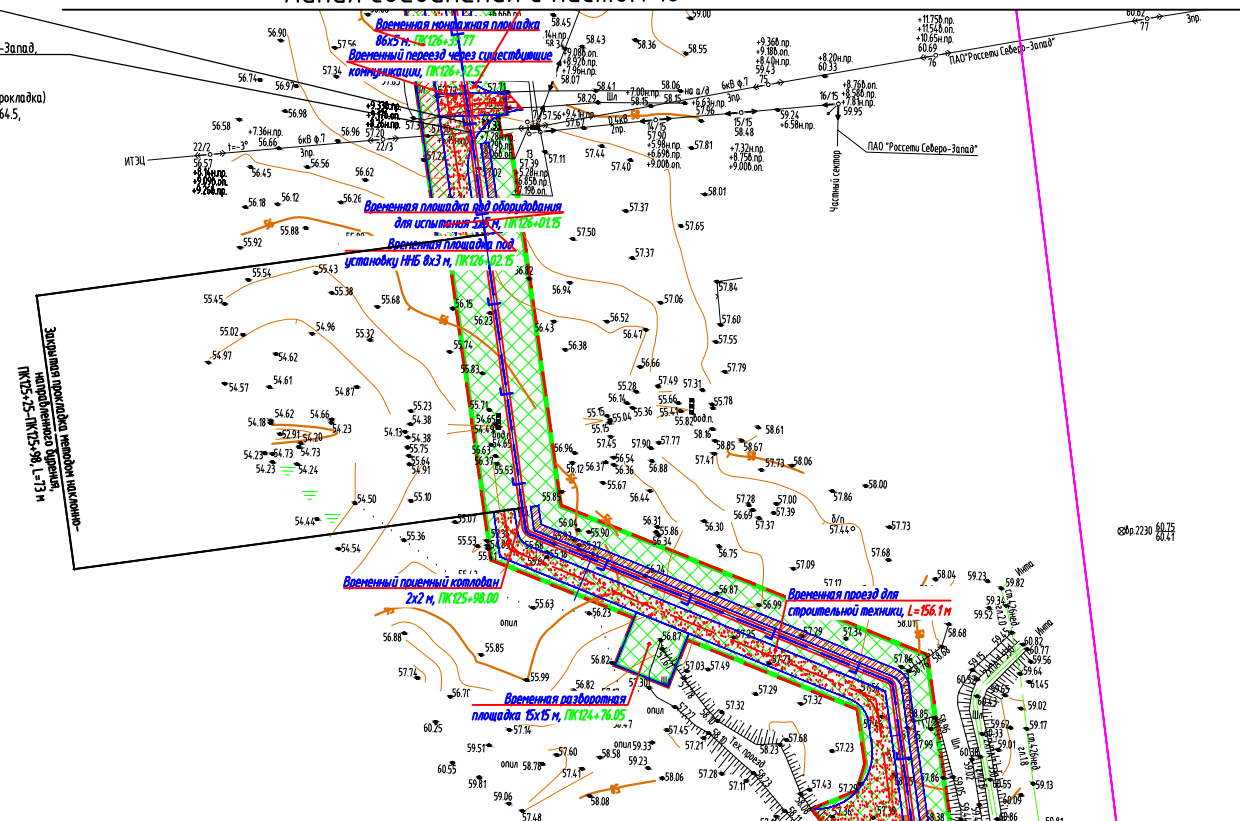
Взам. инб.Н
Подпись и дата
Инб.Н подл.

Изм.	Колуч.	Лист	N док.	Подпись	Дата
------	--------	------	--------	---------	------

Схема конструктивных и планировочных решений  
М 1:2000

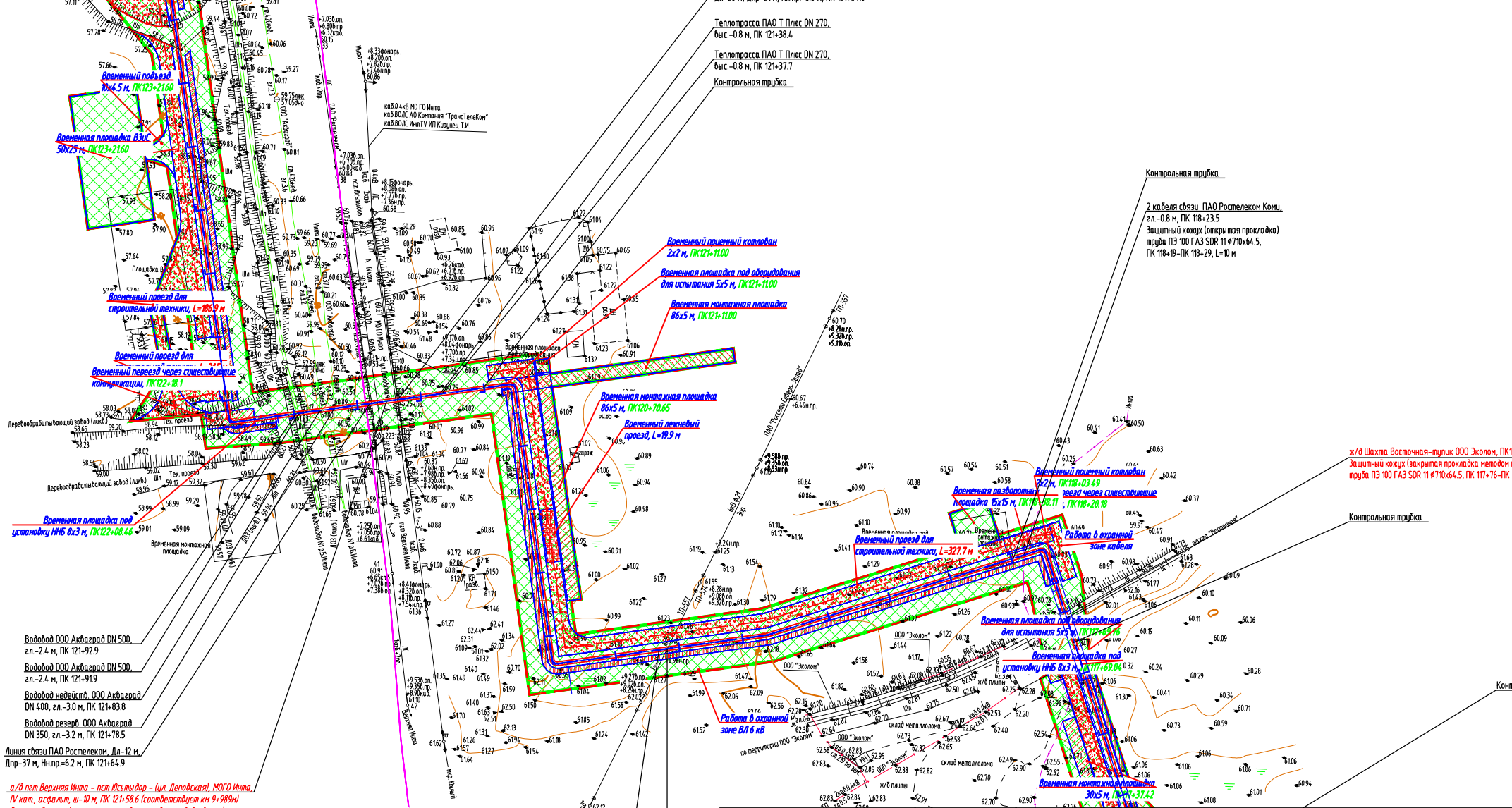
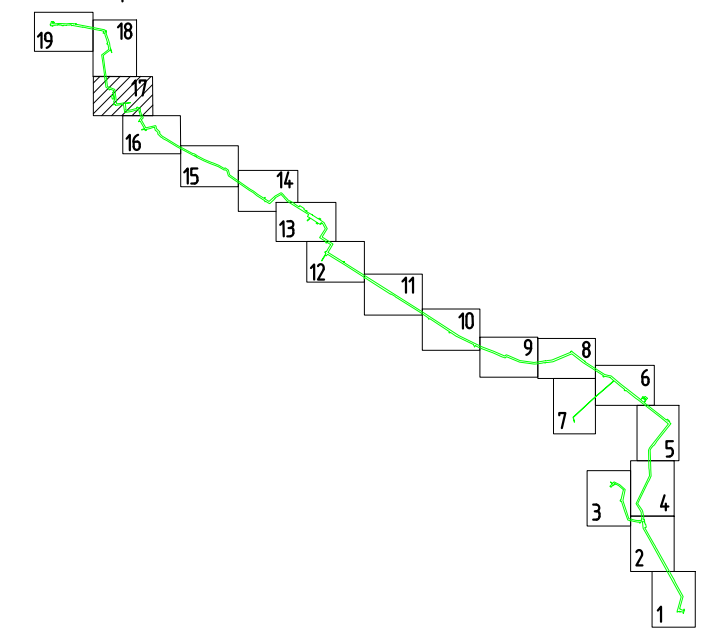
Линия соединения с листом 18

ВЛ 6 кв ПАО Ростелеком Северо-Запад.  
Дл-23 м, Дпр-17 м,  
Нн.пр.-6,2 м, ПК 126+25,2  
Защитный кожух (открытая прокладка)  
труба ПЗ 100 ГАЗ SDR 11 #170x64,5,  
ПК 126+20-ПК 126+30, L=10 м



Муниципальное образование  
городского округа "Инта"

Схема расположения листов



Примечание отражено на листе 1

Условные обозначения:

- -Граница территории, в отношении которой осуществляется подготовка проекта планировки;
- Граница зоны планируемого размещения линейных объектов на период строительства;
- Трасса проектируемого газопровода

Водовод 000 Акваград DN 500,  
г.л.-2,4 м, ПК 121+92,9  
Водовод 000 Акваград DN 500,  
г.л.-2,4 м, ПК 121+91,9  
Водовод неведист. 000 Акваград  
DN 400, г.л.-3,0 м, ПК 121+83,8  
Водовод резерв. 000 Акваград  
DN 350, г.л.-3,2 м, ПК 121+78,5  
Линия связи ПАО Ростелеком, Дл-12 м,  
Дпр-37 м, Нн.пр.-6,2 м, ПК 121+64,9

а/д пат. Верхняя Инта - пст. Искандер - (ул. Ледовская), МОГО Инта,  
IV кв., асфальт, ш-10 м, ПК 121+58,6 (соответствует кн 9-989н)

Линия соединения с листом 16

Схема конструктивных и планировочных решений  
М 1:2000

Изм.	Колуч.	Лист	N док.	Подпись	Дата

Лист  
17

Формат А3

Инв.№ подл.	Подпись и дата	Взам. инв.№

Муниципальное образование  
городского округа "Инта"

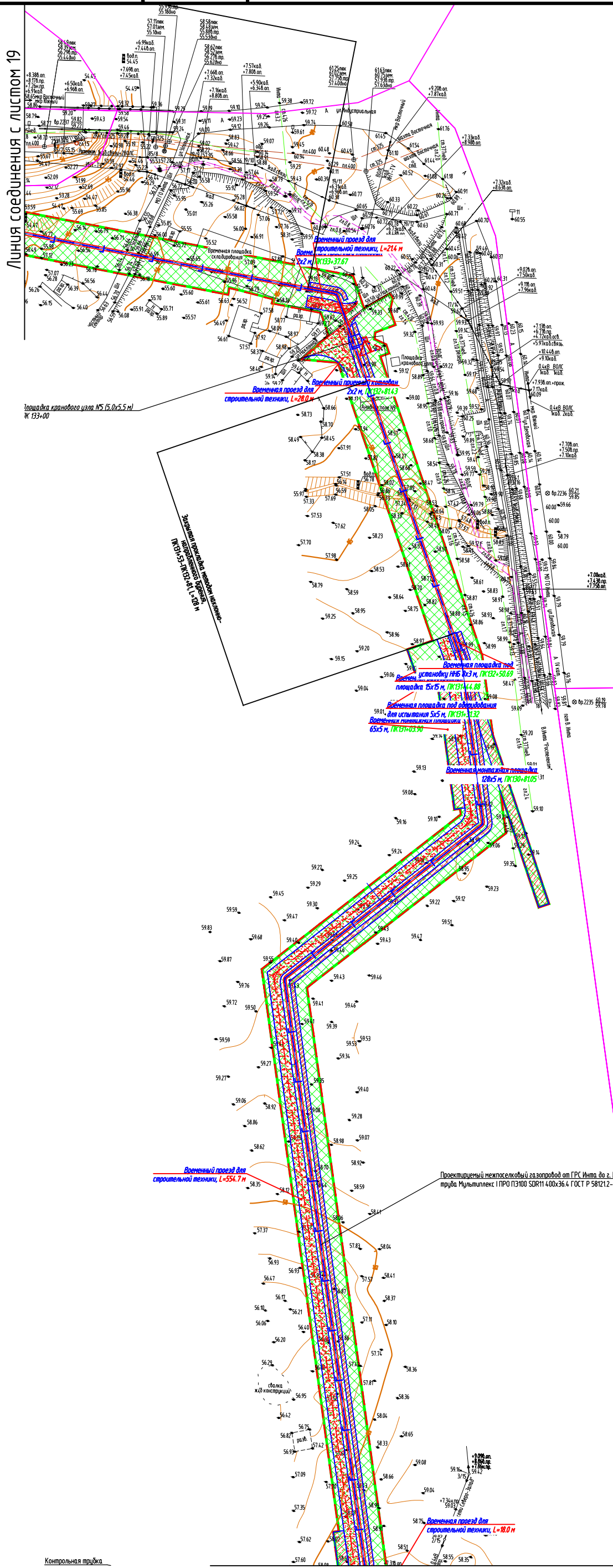
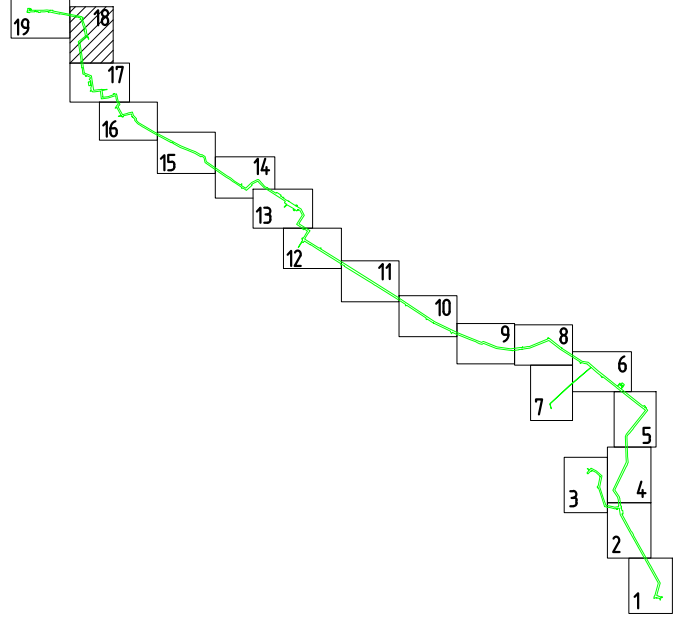


Схема расположения листов



Примечание отражено на листе 1

Условные обозначения:

- - Граница территории, в отношении которой осуществляется подготовка проекта планировки;
- Граница зоны планируемого размещения линейных объектов на период строительства;
- Г - Трасса проектируемого газопровода

Линия соединения с листом 17

Изм.	Кол.уч.	Лист	№ док.	Подпись	Дата

Схема конструктивных и планировочных решений  
М 1:2000

Лист  
18

Формат А3

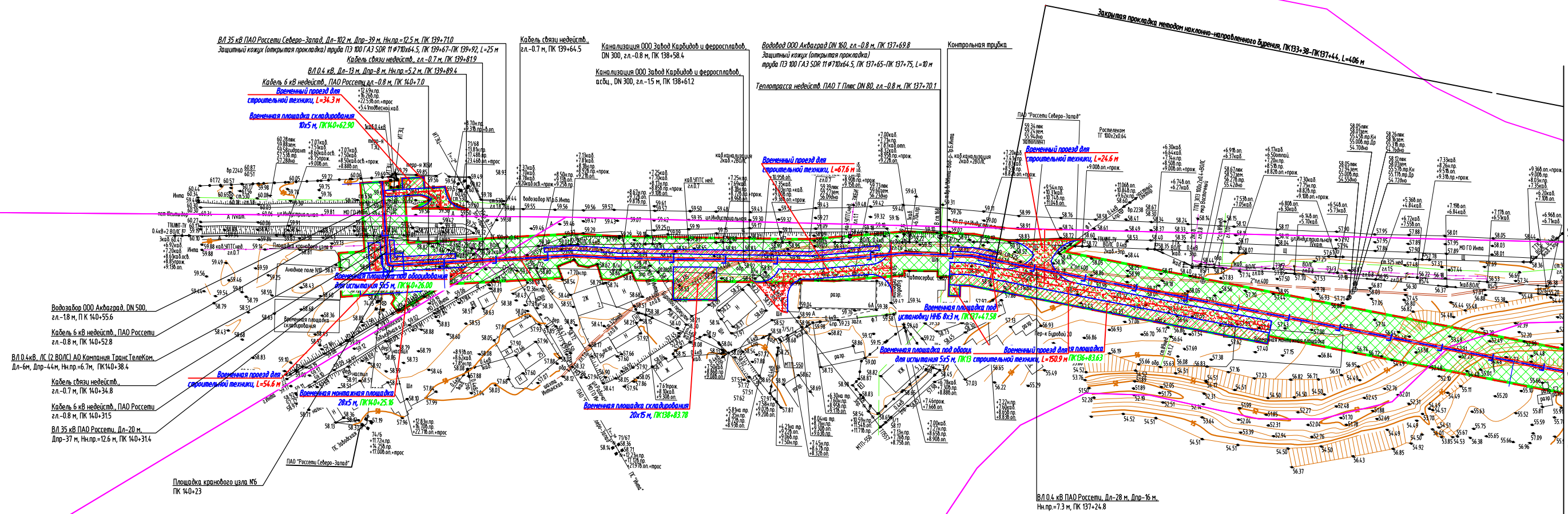
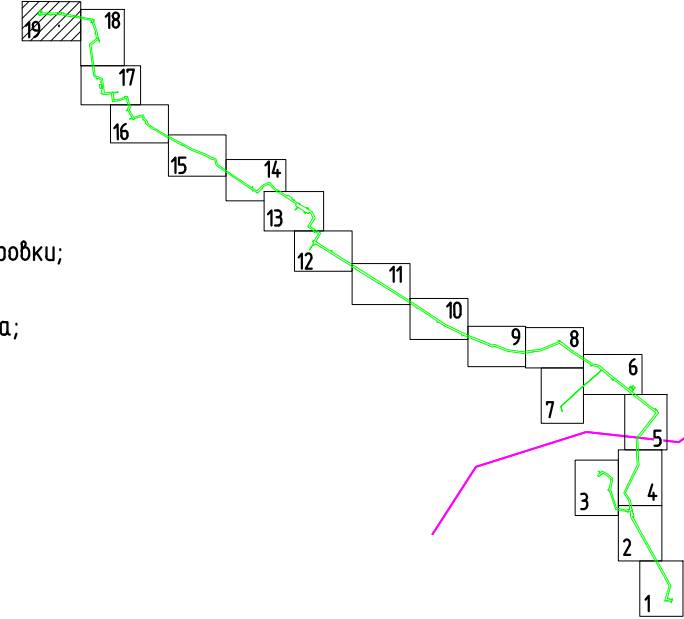


Схема расположения листов



Примечание отражено на листе 1

Условные обозначения:

- — — - Граница территории, в отношении которой осуществляется подготовка проекта планировки;
- Граница зоны планируемого размещения линейных объектов на период строительства;
- — — - Трасса проектируемого газопровода

Взам. инб.Н

Подпись и дата

Инб.Н подл.

Изм.	Колуч.	Лист	N док.	Подпись	Дата