



**Общество с ограниченной ответственностью «СахалинНИПИ нефти и газа»**

**Заказчик – ООО «ННК-Северная нефть»**

**ЭЛЕКТРОСНАБЖЕНИЕ  
ЮЖНОЙ ГРУППЫ МЕСТОРОЖДЕНИЙ**

**ДОКУМЕНТАЦИЯ ПО ПЛАНИРОВКЕ ТЕРРИТОРИИ  
(ПРОЕКТ МЕЖЕВАНИЯ ТЕРРИТОРИИ)**

**Том 3**

**Основная часть проекта межевания территории**


**05784-П-000.000.000-ПМТ-03**

И.о. главного инженера

Главный инженер проекта

П.В. Бреусов

А.Р. Халиуллин



# **ЭЛЕКТРОСНАБЖЕНИЕ ЮЖНОЙ ГРУППЫ МЕСТОРОЖДЕНИЙ**

**ДОКУМЕНТАЦИЯ ПО ПЛАНИРОВКЕ ТЕРРИТОРИИ  
(ПРОЕКТ МЕЖЕВАНИЯ ТЕРРИТОРИИ)**

**Том 3**

**Основная часть проекта межевания территории**

**05784-П-000.000.000-ПМТ-03**

Генеральный директор

О.А. Иванова

Главный инженер проекта

В.Л. Писарев

## Содержание тома 3

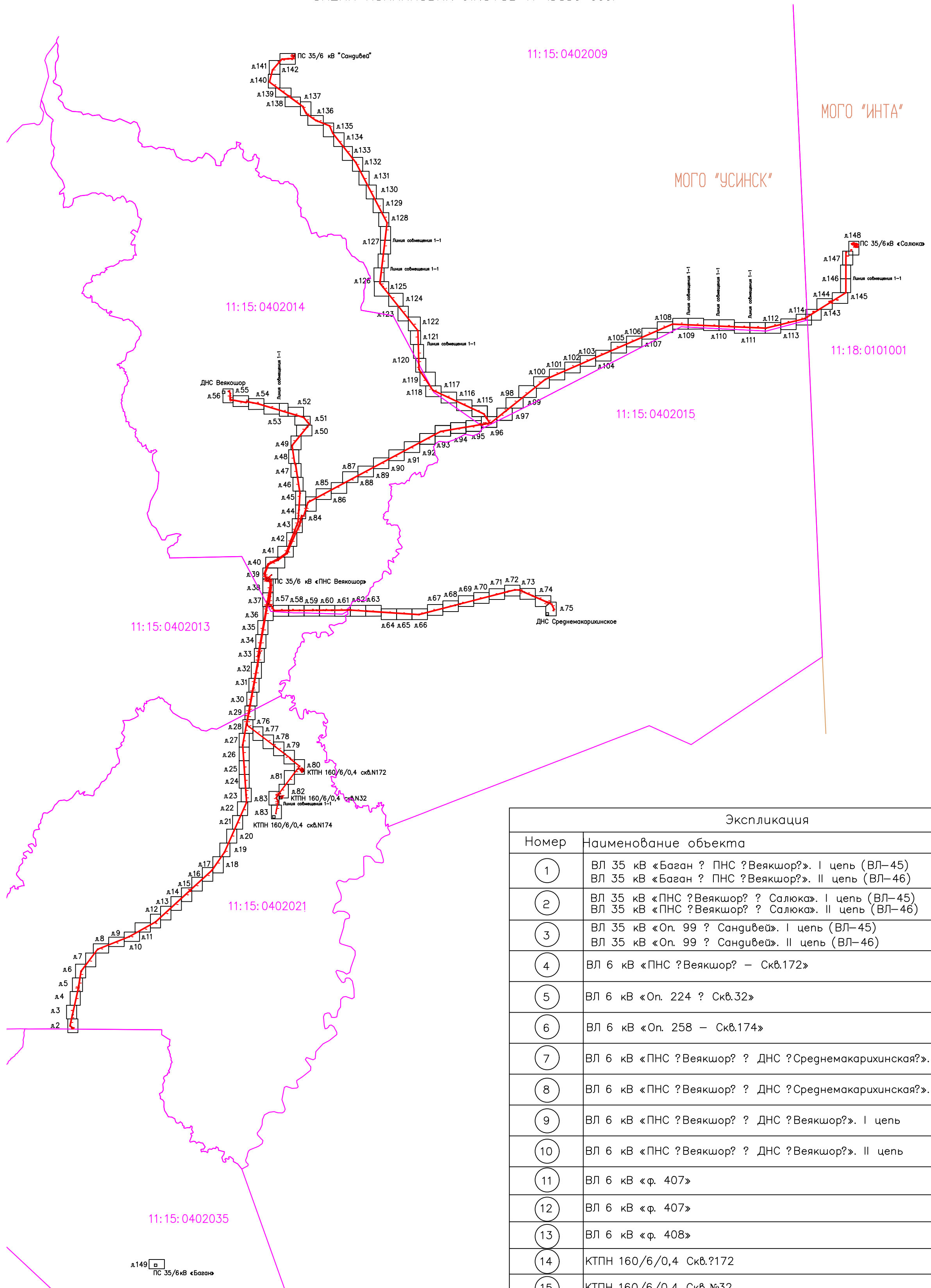
Наименование	Примечание
Основная часть проекта межевания территории:	
Раздел 1 «Проект межевания территории. Графическая часть»	05784-П-000.000.000-ПМТ-03.ГЧ л.1...149
Раздел 2 «Проект межевания территории. Текстовая часть»	05784-П-000.000.000-ПМТ-03.ГЧ л.1...66

Согласовано			

Взам. инв. №	
Подп. и дата	
Инв. № подл.	

05784-П-000.000.000-ПМТ-03.ГЧ					
Изм.	Кол.уч.	Лист	№ док	Подпись	Дата
Разраб.		Борисова			17.01.23
Н.контр		Иванов			17.01.23
ГИП		Писарев			17.01.23
Содержание тома					
			Стадия	Лист	Листов
			П		1
ООО «ИЦ «Проектор»					

СХЕМА КОМПАНОВКИ ЛИСТОВ М (1:150 000)



УСЛОВНЫЕ ОБОЗНАЧЕНИЯ	
	– граница образуемого земельного участка
	– граница кадастрового квартала
11:15:0402014	– номер кадастрового квартала
11:15:0402014:301	– условный номер образуемого земельного участка
•1	– номер характерной точки образуемого земельного участка
①	– номер объекта капитального строительства

Экспликация	
Номер	Наименование объекта
①	ВЛ 35 кВ «Баган ? ПНС ?Веякошор?». I цепь (ВЛ–45) ВЛ 35 кВ «Баган ? ПНС ?Веякошор?». II цепь (ВЛ–46)
②	ВЛ 35 кВ «ПНС ?Веякошор? ? Салюка». I цепь (ВЛ–45) ВЛ 35 кВ «ПНС ?Веякошор? ? Салюка». II цепь (ВЛ–46)
③	ВЛ 35 кВ «Оп. 99 ? Сандивей». I цепь (ВЛ–45) ВЛ 35 кВ «Оп. 99 ? Сандивей». II цепь (ВЛ–46)
④	ВЛ 6 кВ «ПНС ?Веякошор? – Скв.172»
⑤	ВЛ 6 кВ «Оп. 224 ? Скв.32»
⑥	ВЛ 6 кВ «Оп. 258 – Скв.174»
⑦	ВЛ 6 кВ «ПНС ?Веякошор? ? ДНС ?Среднемакарихинская?». I цепь
⑧	ВЛ 6 кВ «ПНС ?Веякошор? ? ДНС ?Среднемакарихинская?». II цепь
⑨	ВЛ 6 кВ «ПНС ?Веякошор? ? ДНС ?Веякошор?». I цепь
⑩	ВЛ 6 кВ «ПНС ?Веякошор? ? ДНС ?Веякошор?». II цепь
⑪	ВЛ 6 кВ «ф. 407»
⑫	ВЛ 6 кВ «ф. 407»
⑬	ВЛ 6 кВ «ф. 408»
⑭	КТПН 160/6/0,4 Скв.№172
⑮	КТПН 160/6/0,4 Скв.№32
⑯	КТПН 160/6/0,4 Скв.№174
⑰	ПС 35/6 ПНС «Веякошорская»
⑱	ПС 35/6 кв "Сандивей"
⑲	Площадка АУКРМ 6 кв ДНС «Веякошор»
⑳	Площадка АУКРМ 6 кв ДНС «Среднемакарихинское»
㉑	ПС 35/6кВ «Салюка»
㉒	Площадка АУКРМ 6 кв УПН «Баган»

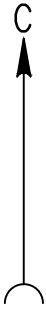
- Красные линии, утвержденные в составе проекта планировки территории, или красных линий, устанавливаемых, изменяемых, отменяемых в соответствии с пунктом 1 части 2 статьи 43 ГРК РФ, отсутствуют;
- Отступы от красных линий в целях определения мест допустимого размещения зданий, строений, сооружений проектом не предусмотрены, в связи с отсутствием границ красных линий;
- Границы изменяемых земельных участков, предполагаемые к резервированию и (или) изъятию для государственных и муниципальных нужд, данным проектом не предусмотрены;
- Границы земельных участков, образование которых предусмотрено схемой расположения земельного участка или земельных участков на кадастровом плане территории, срок действия которой не истек, не предусмотрена.

		05784–П–000.000.000–ПМТ–03.ГЧ	
		Электроснабжение Южной группы месторождений	
Изм.	Кол.Уч.	Лист	№ док.
Разраб.	Борисова	Лисарева	17.01.23
Раздел 1. Проект межевания территории. Графическая часть		Стадия	Лист
			1
Чертеж межевания территории. Общие данные		Листов	149
Н. контр.	Иванов	Лисарева	17.01.23
ГИП	Лисарева	Лисарева	17.01.23
		ООО "ИЦ "Проектор"	
Формат А2			

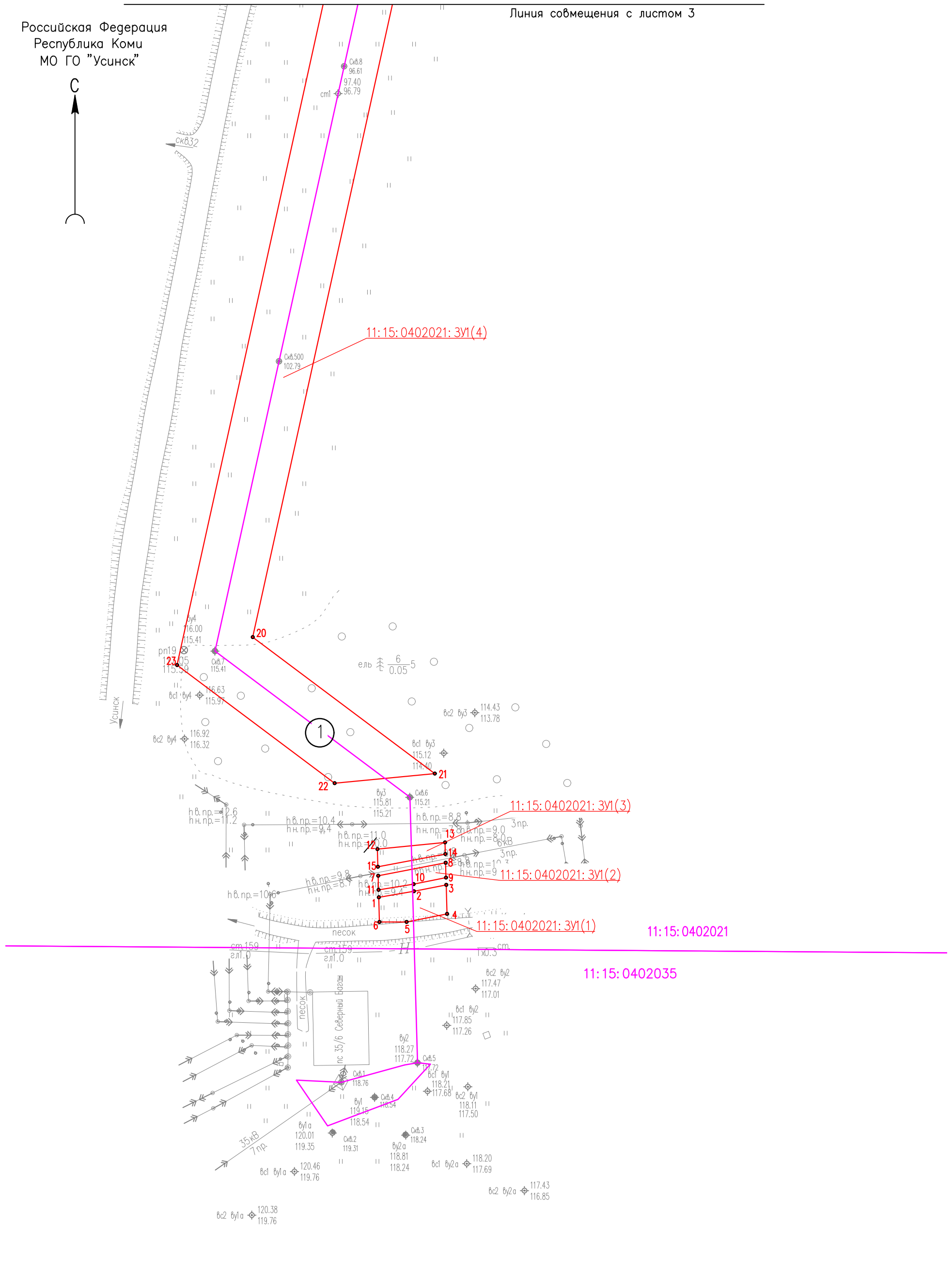
Изм. № подл. Подпись и дата. Изм. №



Российская Федерация  
Республика Коми  
МО ГО "Усинск"



Линия совмещения с листом 3



Инв. N° подл. Подпись и дата. Инв. N°

					05784-П-000.000.000-ПМТ-03.ГЧ				
					Электроснабжение Южной группы месторождений				
Изм.	Кол. Уч.	Лист	№ док.	Подпись	Дата	Раздел 1. Проект межевания территории. Графическая часть	Стадия	Лист	Листов
Разраб.		Борисова		<i>[Signature]</i>	17.01.23			2	
Н. контр.		Иванов		<i>[Signature]</i>	17.01.23	Чертеж межевания территории (1:2000)	ООО "ИЦ "Проектор"		
ГИП		Писарев		<i>[Signature]</i>	17.01.23				

Условные обозначения см. лист 1.

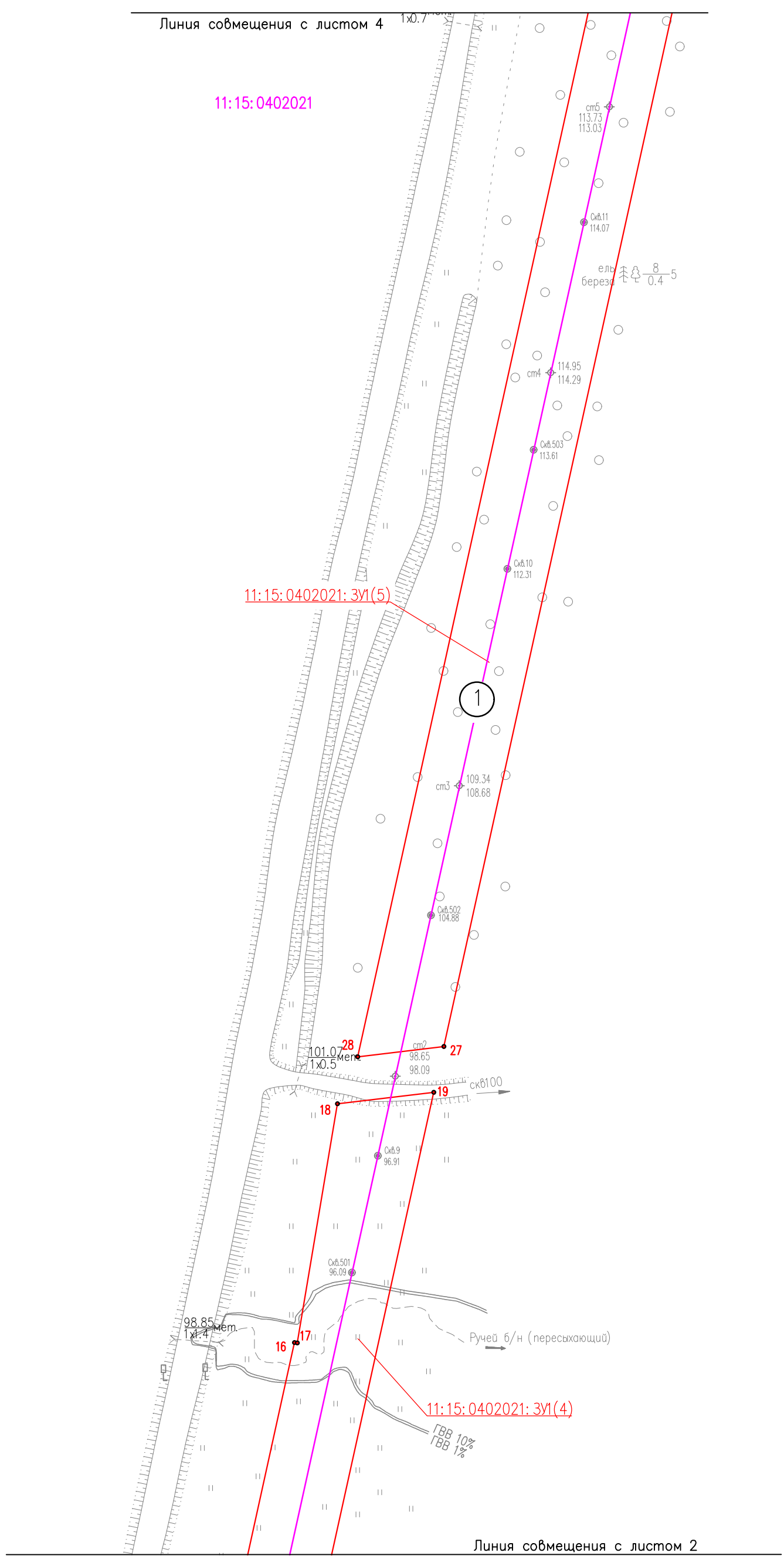
Формат А3

Российская Федерация  
Республика Коми  
МО ГО "Усинск"



Линия совмещения с листом 4

11:15:0402021



Линия совмещения с листом 2

Инв. № подл. Подпись и дата. Взам. инв. №

05784-П-000.000.000-ПМТ-03.ГЧ

Электроснабжение Южной группы месторождений

Изм.	Кол. Уч.	Лист	№ док.	Подпись	Дата
Разраб.		Борисова		<i>[Signature]</i>	17.01.23
Н. контр.		Иванов		<i>[Signature]</i>	17.01.23
ГИП		Лисарев		<i>[Signature]</i>	17.01.23

Раздел 1. Проект межевания территории.

Графическая часть

Стадия	Лист	Листов
	3	

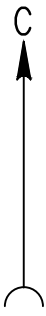
Чертеж межевания территории (1:2000)

ООО "ИЦ "Проектор"

Формат А3

Условные обозначения см. лист 1.

Российская Федерация  
Республика Коми  
МО ГО "Усинск"



Линия совмещения с листом 5

11:15:0402021

ель береза  $\frac{8}{0.10-5}$

см6 117.80  
117.17

см6.13  
116.99

см6.505  
117.61

1

см7 118.53  
117.91

11:15:0402021: 3У1(5)

ель береза  $\frac{8}{0.10-5}$

см6.12  
117.13

см6 116.41  
115.81

см6.504  
112.88

Линия совмещения с листом 3 116.42

Инв. N° подл. Подпись и дата. Инв. N°

05784-П-000.000.000-ПМТ-03.ГЧ

Электроснабжение Южной группы месторождений

Изм.	Кол. Уч.	Лист	№ док.	Подпись	Дата
Разраб.	Борисова			<i>[Signature]</i>	17.01.23
Н. контр.	Иванов			<i>[Signature]</i>	17.01.23
ГИП	Лисарев			<i>[Signature]</i>	17.01.23

Раздел 1. Проект межевания территории.  
Графическая часть

Стадия	Лист	Листов
	4	

Чертеж межевания территории (1:2000)

ООО "ИЦ "Проектор"

Условные обозначения см. лист 1.

Формат А3







Российская Федерация  
Республика Коми  
МО ГО "Усинск"



Линия совмещения с листом 8

11:15:0402021

Линия совмещения с листом 6

11:15:0402021: 3У(8)

1

Инв. N° подл. Подпись и дата. Взам. инв. N°

Условные обозначения см. лист 1.

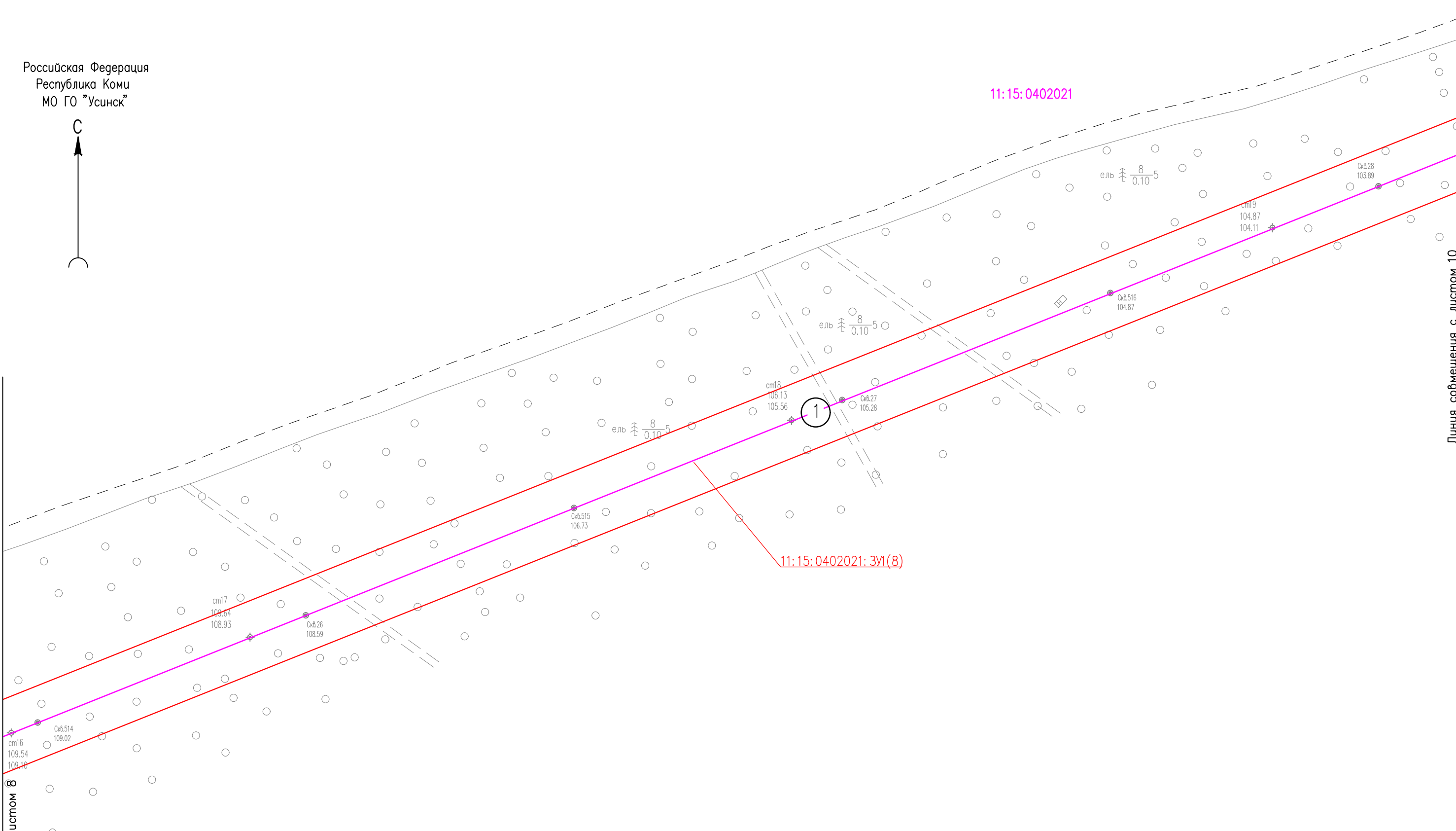
					05784-П-000.000.000-ПМТ-03.ГЧ				
					Электроснабжение Южной группы месторождений				
Изм.	Кол. Уч.	Лист	№ док.	Подпись	Дата	Раздел 1. Проект межевания территории. Графическая часть	Стадия	Лист	Листов
Разраб.	Борисова			<i>[Signature]</i>	17.01.23			7	
Н. контр.	Иванов			<i>[Signature]</i>	17.01.23	Чертеж межевания территории (1:2000)	ООО "ИЦ "Проектор"		
ГИП	Лисарев			<i>[Signature]</i>	17.01.23		Формат А3		



Российская Федерация  
Республика Коми  
МО ГО "Усинск"



11:15:0402021



11:15:0402021: ЗУ1(8)

Линия совмещения с листом 10

Инв. N° подл. Подпись и дата. Взам. инв. N°

Линия совмещения с листом 8

						05784-П-000.000.000-ПМТ-03.ГЧ			
						Электроснабжение Южной группы месторождений			
Изм.	Кол. Уч.	Лист	№ док.	Подпись	Дата	Раздел 1. Проект планировки территории. Графическая часть	Стадия	Лист	Листов
Разраб.		Борисова		<i>ЗД</i>	17.01.23			9	
Н. контр.		Иванов		<i>ИИ</i>	17.01.23	Чертеж межевания территории (1:2000)	ООО "ИЦ "Проектор"		
ГИП		Лисареф		<i>ЛЛ</i>	17.01.23				

Условные обозначения см. лист 1.

Российская Федерация  
Республика Коми  
МО ГО "Усинск"



Линия совмещения с листом 11

11:15:0402021

11:15:0402021: 3VI(8)

1

Линия совмещения с листом 9

Инв. N° подл	Подпись и дата	Взам. инв. N°

Условные обозначения см. лист 1.

05784-П-000.000.000-ПМТ-03.ГЧ					
Электроснабжение Южной группы месторождений					
Изм.	Кол. Уч	Лист	№ док	Подпись	Дата
Разраб.	Борисова	24	17.01.23		
Раздел 1. Проект межевания территории. Графическая часть				Стадия	Лист
					10
Н. контр				Иванов	17.01.23
ГИП				Писарев	17.01.23
Чертеж межевания территории (1:2000)				ООО "ИЦ "Проектор"	

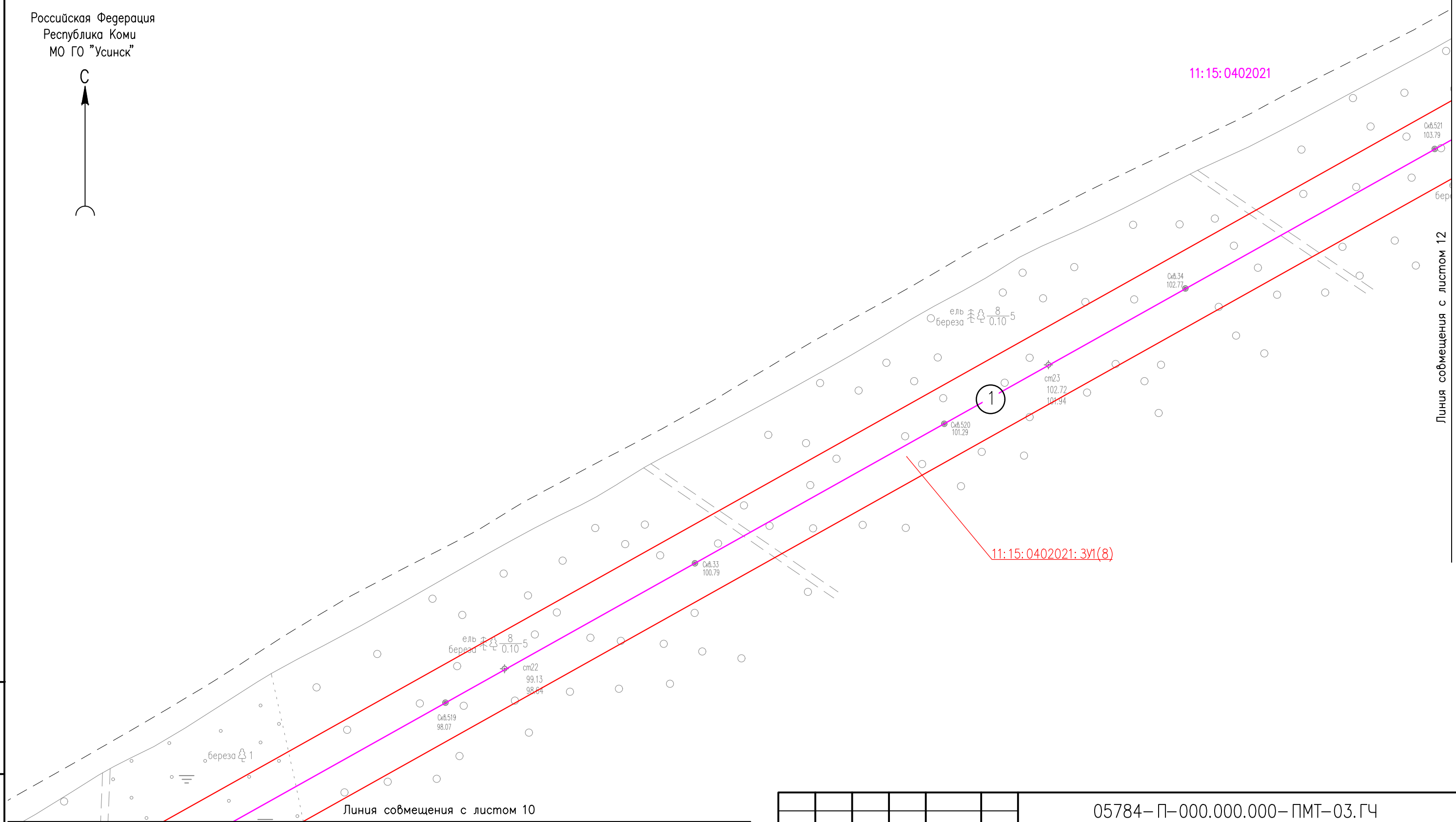
Формат А3

Российская Федерация  
Республика Коми  
МО ГО "Усинск"



11:15:0402021

Линия совмещения с листом 12



1

11:15:0402021:ЗУ(8)

Линия совмещения с листом 10

Инв. N° подл. Подпись и дата. Взам. инв. N°

Условные обозначения см. лист 1.

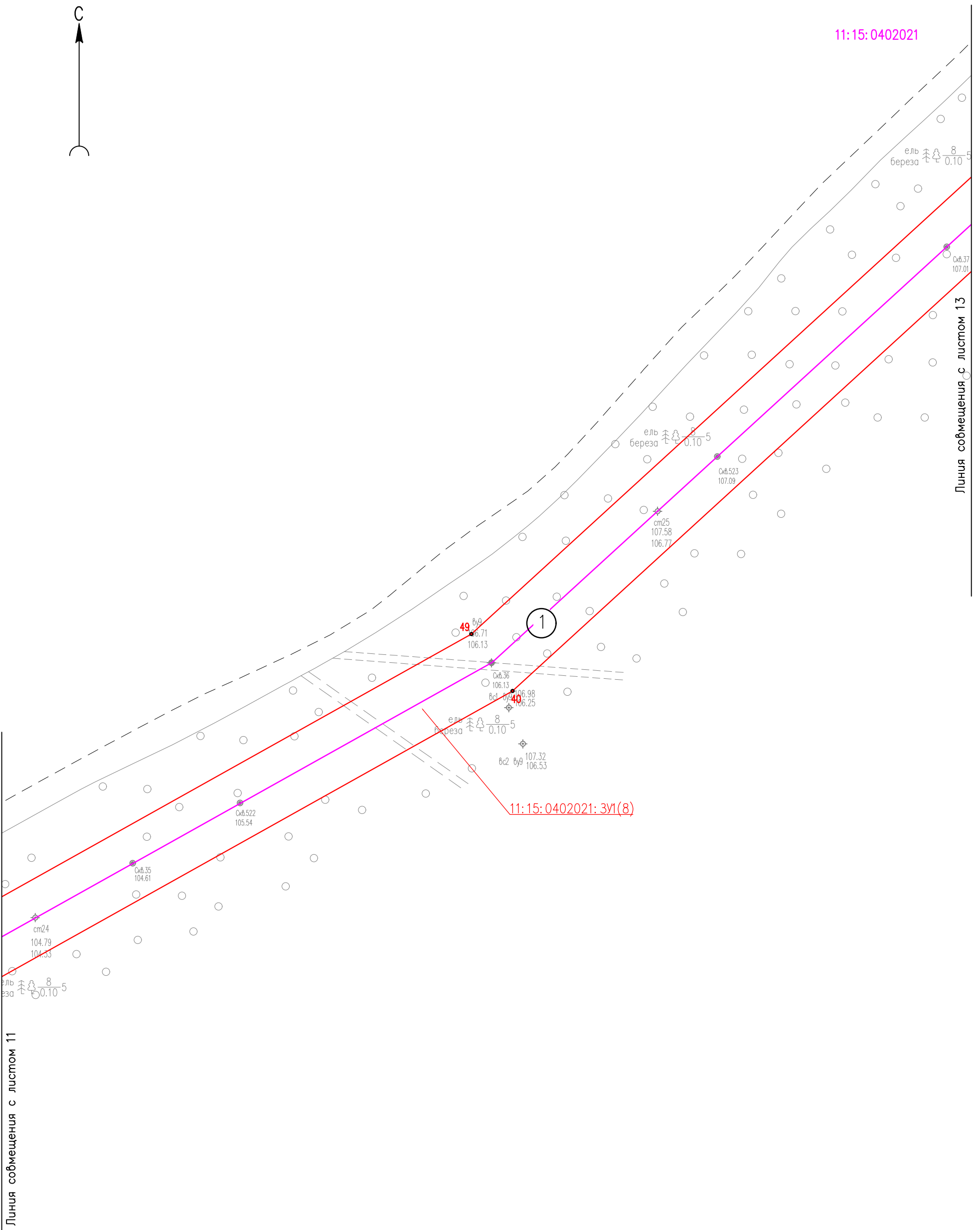
						05784-П-000.000.000-ПМТ-03.ГЧ			
						Электроснабжение Южной группы месторождений			
Изм.	Кол. Уч.	Лист	№ док	Подпись	Дата	Раздел 1. Проект межевания территории. Графическая часть	Стадия	Лист	Листов
Разраб.		Борисова		<i>[Signature]</i>	17.01.23			11	
Н. контр		Иванов		<i>[Signature]</i>	17.01.23	Чертеж межевания территории (1:2000)	ООО "ИЦ "Проектор"		
ГИП		Лисарев		<i>[Signature]</i>	17.01.23				



Российская Федерация  
Республика Коми  
МО ГО "Усинск"



11:15:0402021



Линия сдвига с листом 11

Линия сдвига с листом 13

Инв. N° подл.	Подпись и дата	Взам. инв. N°

Условные обозначения см. лист 1.

05784-П-000.000.000-ПМТ-03.ГЧ									
Электроснабжение Южной группы месторождений									
Изм.	Кол. Уч.	Лист	№ док.	Подпись	Дата	Раздел 1. Проект межевания территории. Графическая часть	Стадия	Лист	Листов
Разраб.	Борисова	12	17.01.23	<i>[Signature]</i>	17.01.23			12	
Н. контр.	Иванов			<i>[Signature]</i>	17.01.23	Чертеж межевания территории (1:2000)	ООО "ИЦ "Проектор"		
ГИП	Лисарев			<i>[Signature]</i>	17.01.23		Формат А3		

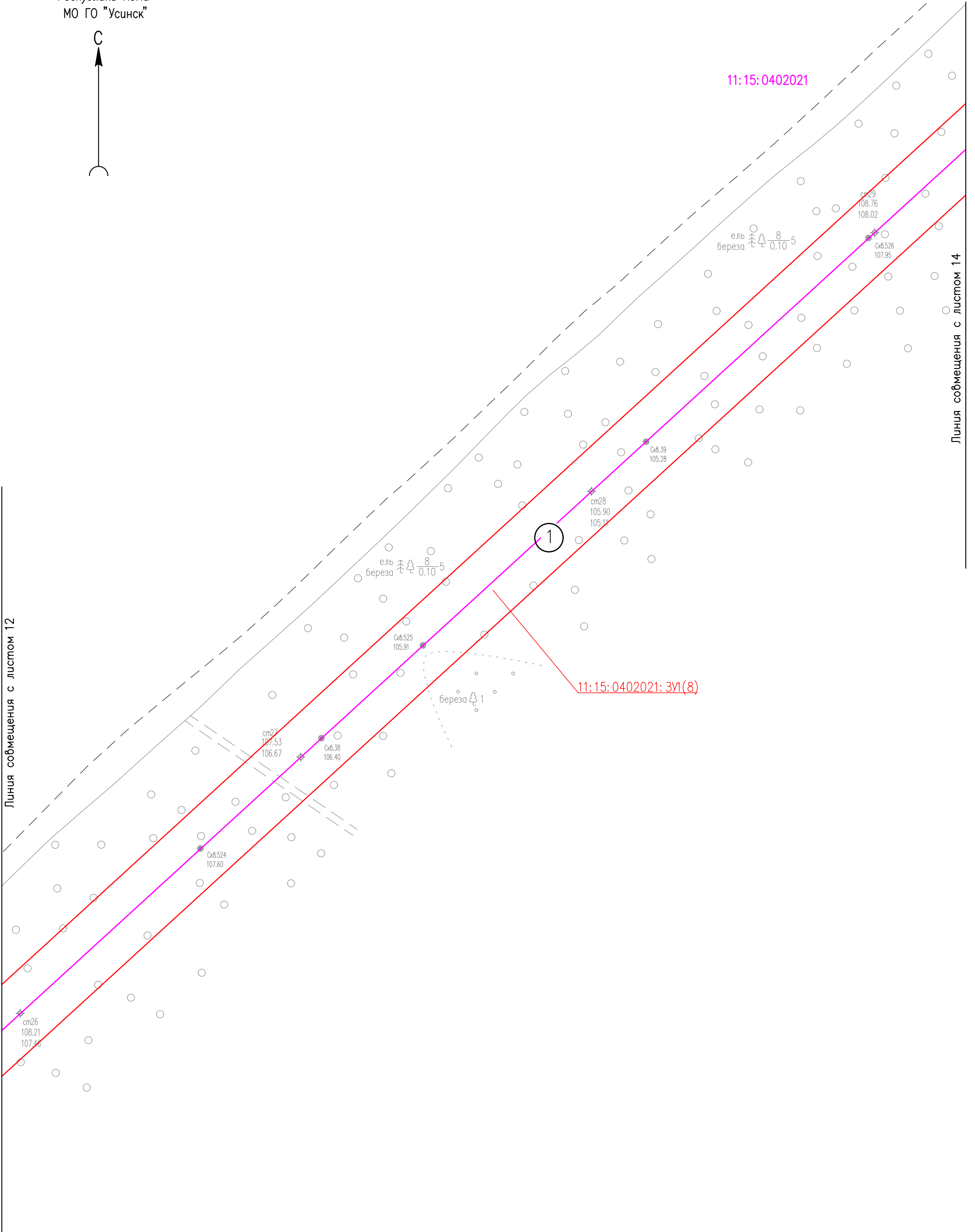
Российская Федерация  
Республика Коми  
МО ГО "Усинск"



11:15:0402021

Линия совмещения с листом 14

Линия совмещения с листом 12



Инв. N° подл.	Подпись и дата	Взам.	инв. N°

Условные обозначения см. лист 1.

05784-П-000.000.000-ПМТ-03.ГЧ									
Электроснабжение Южной группы месторождений									
Изм.	Кол. Уч	Лист	№ док	Подпись	Дата	Раздел 1. Проект межевания территории. Графическая часть	Стадия	Лист	Листов
Разраб.	Борисова			<i>[Signature]</i>	17.01.23			13	
Н. контр	Иванов			<i>[Signature]</i>	17.01.23	Чертеж межевания территории (1:2000)	ООО "ИЦ "Проектор"		
ГИП	Лисарев			<i>[Signature]</i>	17.01.23		Формат А3		

Российская Федерация  
Республика Коми  
МО ГО "Усинск"



11:15:0402021

Линия собмещения с листом 15

Линия собмещения с листом 13

11:15:0402021: 3У1(8)

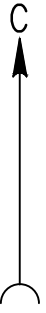
1

Инв. N° подл. Подпись и дата. Взам. инв. N°

Условные обозначения см. лист 1.

					05784-П-000.000.000-ПМТ-03.ГЧ				
					Электроснабжение Южной группы месторождений				
Изм.	Кол. Уч.	Лист	№ док.	Подпись	Дата	Раздел 1. Проект межевания территории. Графическая часть	Стадия	Лист	Листов
Разраб.		Борисова		<i>[Signature]</i>	17.01.23			14	
Н. контр.		Иванов		<i>[Signature]</i>	17.01.23	Чертеж межевания территории (1:2000)	ООО "ИЦ "Проектор"		
ГИП		Лисарев		<i>[Signature]</i>	17.01.23		Формат А3		

Российская Федерация  
Республика Коми  
МО ГО "Усинск"



11:15:0402021

11:15:0402021:29:3У1

11:15:0402021:3У1(9)

11:15:0402021:3У1(8)

Линия совмещения с листом 16

Линия совмещения с листом 14

Инв. N° подл.	Подпись и дата	Взам. инв. N°

Условные обозначения см. лист 1.

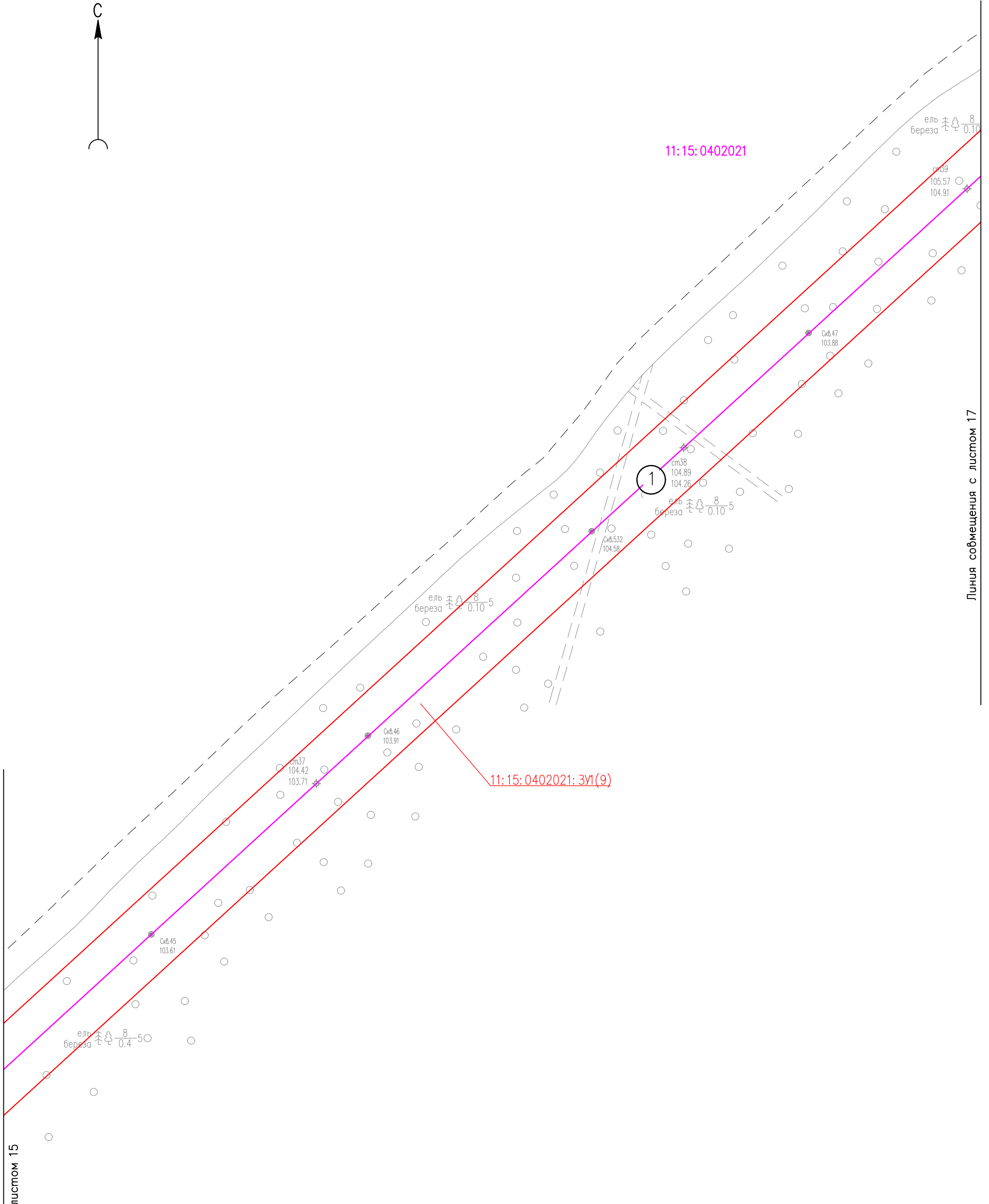
					05784-П-000.000.000-ПМТ-03.ГЧ				
					Электроснабжение Южной группы месторождений				
Изм.	Кол. Уч.	Лист	№ док.	Подпись	Дата	Раздел 1. Проект межевания территории. Графическая часть	Стадия	Лист	Листов
Разраб.	Борисова	1		<i>[Signature]</i>	17.01.23			15	
Н. контр.	Иванов			<i>[Signature]</i>	17.01.23	Чертеж межевания территории (1:2000)	ООО "ИЦ "Проектор"		
ГИП	Лисарев			<i>[Signature]</i>	17.01.23		Формат А3		

Российская Федерация  
Республика Коми  
МО ГО "Усинск"



11:15:0402021

Линия совмещения с листом 17



11:15:0402021: 3У1(9)

Инв. № подл. Подпись и дата. Взам. инв. №

Линия совмещения с листом 15

Условные обозначения см. лист 1.

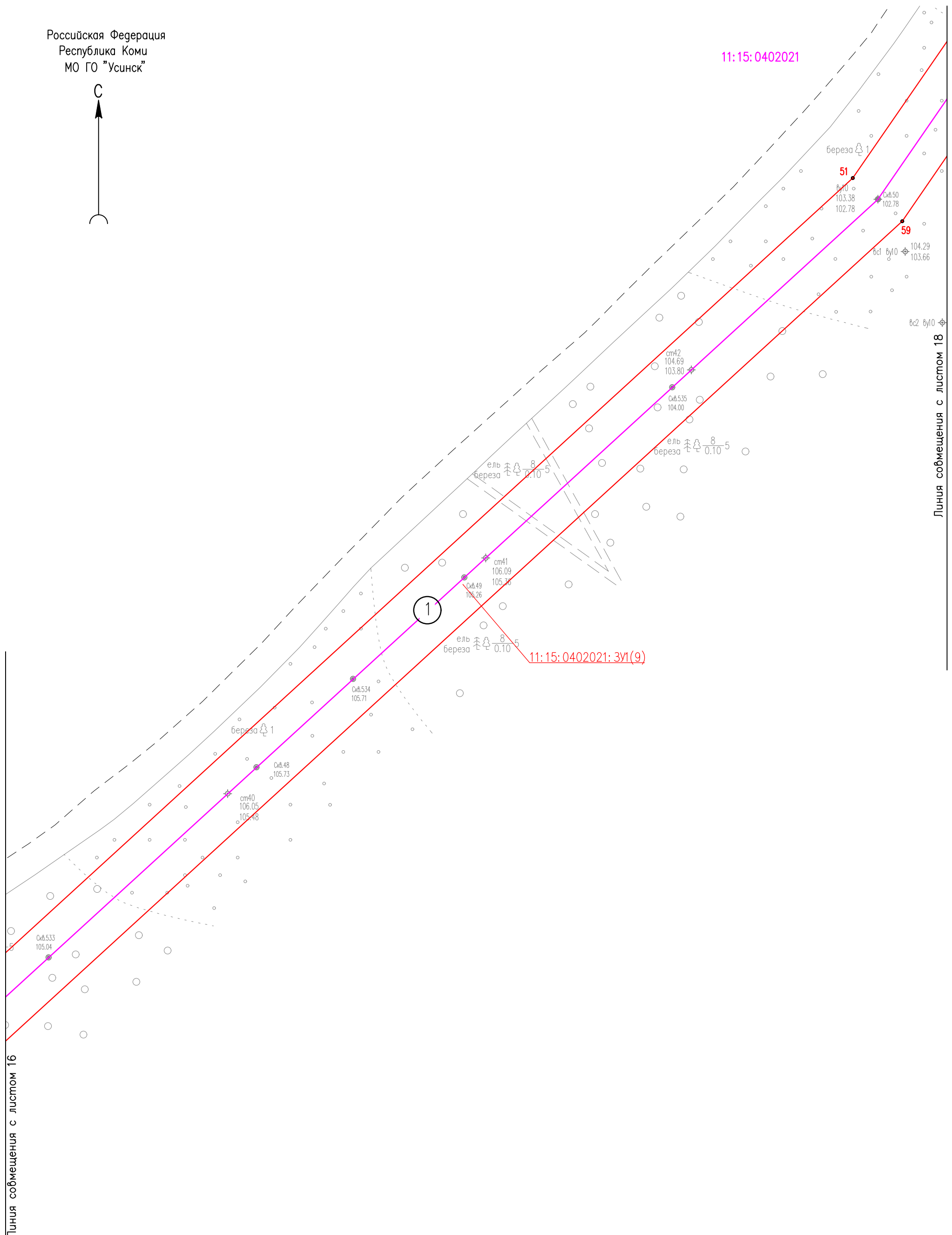
					05784-П-000.000.000-ПМТ-03.ГЧ				
					Электроснабжение Южной группы месторождений				
Изм.	Кол. Уч	Лист	№ док	Подпись	Дата	Раздел 1. Проект межевания территории. Графическая часть	Стадия	Лист	Листов
Разраб.		Борисова		<i>[Signature]</i>	17.01.23			16	
Н. контр		Иванов		<i>[Signature]</i>	17.01.23	Чертеж межевания территории (1:2000)	ООО "ИЦ "Проектор"		
ГИП		Лисарев		<i>[Signature]</i>	17.01.23		Формат А3		



Российская Федерация  
Республика Коми  
МО ГО "Усинск"



11:15:0402021



Линия совмещения с листом 18

Линия совмещения с листом 16

Инв. N° подл.	Подпись и дата	Взам. инв. N°

Условные обозначения см. лист 1.

05784-П-000.000.000-ПМТ-03.ГЧ					Электроснабжение Южной группы месторождений				
Изм.	Кол. Уч	Лист	№ док	Подпись	Дата	Раздел 1. Проект межевания территории. Графическая часть	Стадия	Лист	Листов
Разраб.	Борисова	17	17.01.23	<i>[Signature]</i>	17.01.23			17	
Н. контр	Иванов			<i>[Signature]</i>	17.01.23	Чертеж межевания территории (1:2000)	ООО "ИЦ "Проектор"		
ГИП	Лисарев			<i>[Signature]</i>	17.01.23		Формат А3		

Российская Федерация  
Республика Коми  
МО ГО "Усинск"



Линия совмещения с листом 19

11:15:0402021

11:15:0402021: 3У1(9)

Линия совмещения с листом 17

Инв. N°	подл.	Подпись и дата	Взам.	инв. N°

Условные обозначения см. лист 1.

05784-П-000.000.000-ПМТ-03.ГЧ									
Электроснабжение Южной группы месторождений									
Изм.	Кол. Уч	Лист	N док	Подпись	Дата	Раздел 1. Проект межевания территории. Графическая часть	Стадия	Лист	Листов
Разраб.	Борисова	17	01	<i>[Signature]</i>	17.01.23			18	
Н. контр	Иванов			<i>[Signature]</i>	17.01.23	Чертеж межевания территории (1:2000)	ООО "ИЦ "Проектор"		
ГИП	Лисарев			<i>[Signature]</i>	17.01.23		Формат А3		

Российская Федерация  
Республика Коми  
МО ГО "Усинск"



Линия совмещения с листом 20

11:15:0402021

Скв.540  
118.35

ель береза  
± 0.10

см48  
113.43  
112.86

1

11:15:0402021:3У(9)

пн16  
109.79  
109.29

52

109.33  
108.74

Скв.54  
108.74

108.42

58

вс1 бу11

108.55

107.89

вс2 бу11

см47  
107.73  
106.80

ель береза  
± 0.10

Скв.538  
106.29

Линия совмещения с листом 18

Инв. N° подл. Подпись и дата. Взам. инв. N°

05784-П-000.000.000-ПМТ-03.ГЧ

Электроснабжение Южной группы месторождений

Изм.	Кол. Уч.	Лист	Индок.	Подпись	Дата
Разраб.		Борисова		<i>Л.Б.</i>	17.01.23
Н.контр		Иванов		<i>И.И.</i>	17.01.23
ГИП		Лисарев		<i>Л.Л.</i>	17.01.23

Раздел 1. Проект межевания территории.

Графическая часть

Стадия	Лист	Листов
	19	

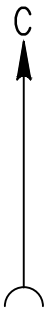
Чертеж межевания территории (1:2000)

ООО "ИЦ "Проектор"

Условные обозначения см. лист 1.

Формат А3

Российская Федерация  
Республика Коми  
МО ГО "Усинск"



Линия совмещения с листом 21

11:15:0402021

11:15:0402021:ЗУ(9)

1

○ Линия совмещения с листом 19

Инв. № подл. Подпись и дата. Взам. инв. №

05784-П-000.000.000-ПМТ-03.ГЧ

Электроснабжение Южной группы месторождений

Изм.	Кол. УЧ	Лист	№ док	Подпись	Дата
Разраб.		Борисова		<i>[Signature]</i>	17.01.23
Н. контр		Иванов		<i>[Signature]</i>	17.01.23
ГИП		Лисарев		<i>[Signature]</i>	17.01.23

Раздел 1. Проект межевания территории.  
Графическая часть

Стадия	Лист	Листов
	20	

Условные обозначения см. лист 1.

Н. контр Иванов 17.01.23  
ГИП Лисарев 17.01.23

Чертеж межевания территории (1:2000)

ООО "ИЦ "Проектор"

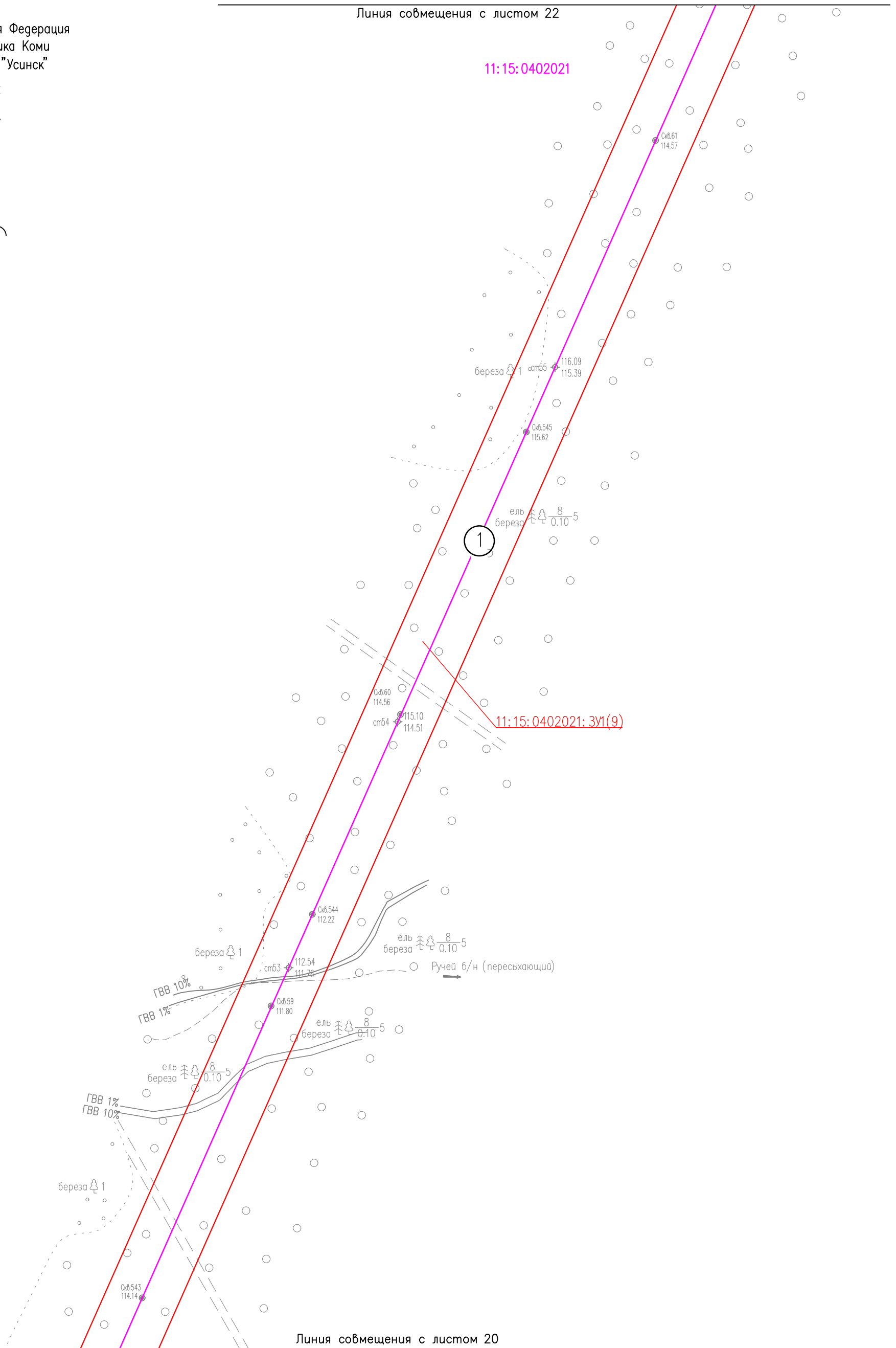
Формат А3

Российская Федерация  
Республика Коми  
МО ГО "Усинск"



Линия совмещения с листом 22

11:15:0402021



11:15:0402021: ЗУ(9)

Линия совмещения с листом 20

Инв. N\* подл. Подпись и дата. Взам. инв. N

05784-П-000.000.000-ПМТ-03.ГЧ

Электроснабжение Южной группы месторождений

Изм.	Кол. Уч.	Лист	И док	Подпись	Дата
Разраб.		Борисова		<i>[Signature]</i>	17.01.23
Н. контр		Иванов		<i>[Signature]</i>	17.01.23
ГИП		Лисарев		<i>[Signature]</i>	17.01.23

Раздел 1. Проект межевания территории.  
Графическая часть

Стадия	Лист	Листов
	21	

Условные обозначения см. лист 1.

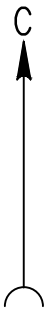
Чертеж межевания территории (1:2000)

ООО "ИЦ "Проектор"

Формат А3

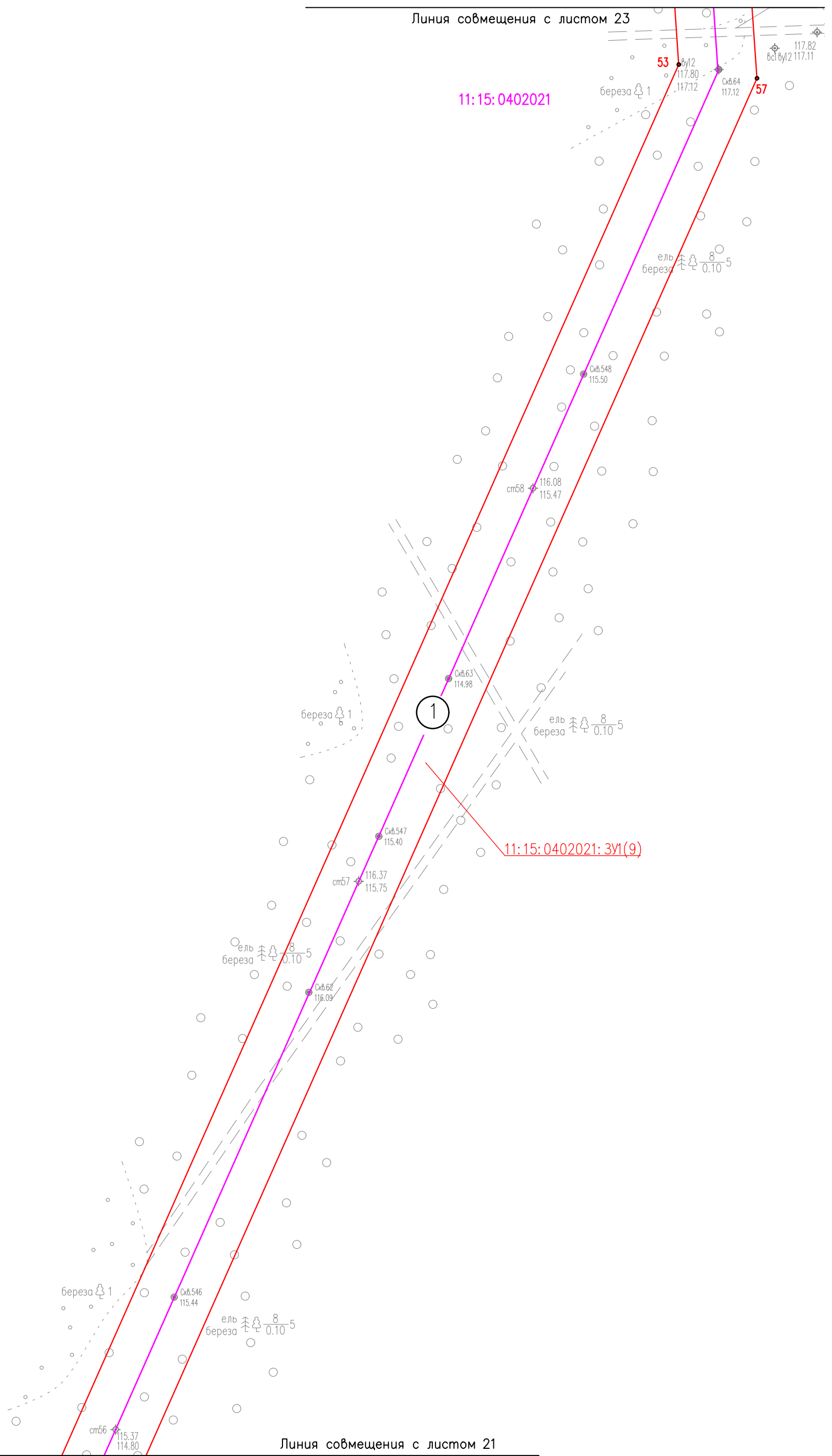


Российская Федерация  
Республика Коми  
МО ГО "Усинск"



Линия совмещения с листом 23

11:15:0402021



11:15:0402021: 3У1(9)

Линия совмещения с листом 21

Инв. № подл. Подпись и дата. Взам. инв. №

05784-П-000.000.000-ПМТ-03.ГЧ

Электроснабжение Южной группы месторождений

Изм.	Кол. Уч.	Лист	№ док.	Подпись	Дата
Разраб.		Борисова		<i>[Signature]</i>	17.01.23
Н. контр.		Иванов		<i>[Signature]</i>	17.01.23
ГИП		Лисарев		<i>[Signature]</i>	17.01.23

Стадия	Лист	Листов
	22	

Раздел 1. Проект межевания территории.  
Графическая часть

Стадия	Лист	Листов
	22	

Н. контр.	Иванов	<i>[Signature]</i>	17.01.23
ГИП	Лисарев	<i>[Signature]</i>	17.01.23

Чертеж межевания территории (1:2000)

ООО "ИЦ "Проектор"

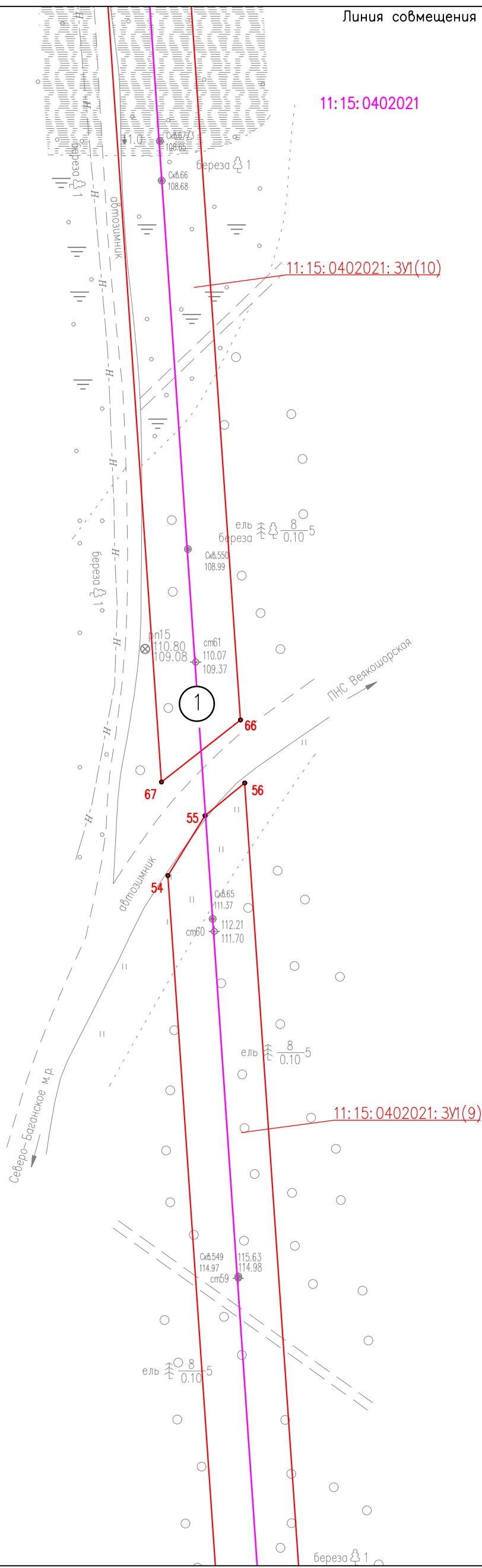
Условные обозначения см. лист 1.

Формат А3

Российская Федерация  
Республика Коми  
МО ГО "Усинск"



Линия совмещения с листом 24



Линия совмещения с листом 22

Инв. N° подл. Подпись и дата. Взам. инв. N°

05784-П-000.000.000-ПМТ-03.ГЧ

Электроснабжение Южной группы месторождений

Изм.	Кол. Уч.	Лист	И док	Подпись	Дата
Разраб.		Борисова		<i>[Signature]</i>	17.01.23
Н. контр		Иванов		<i>[Signature]</i>	17.01.23
ГИП		Лисарев		<i>[Signature]</i>	17.01.23

Раздел 1. Проект межевания территории.  
Графическая часть

Стадия	Лист	Листов
	23	

Условные обозначения см. лист 1.

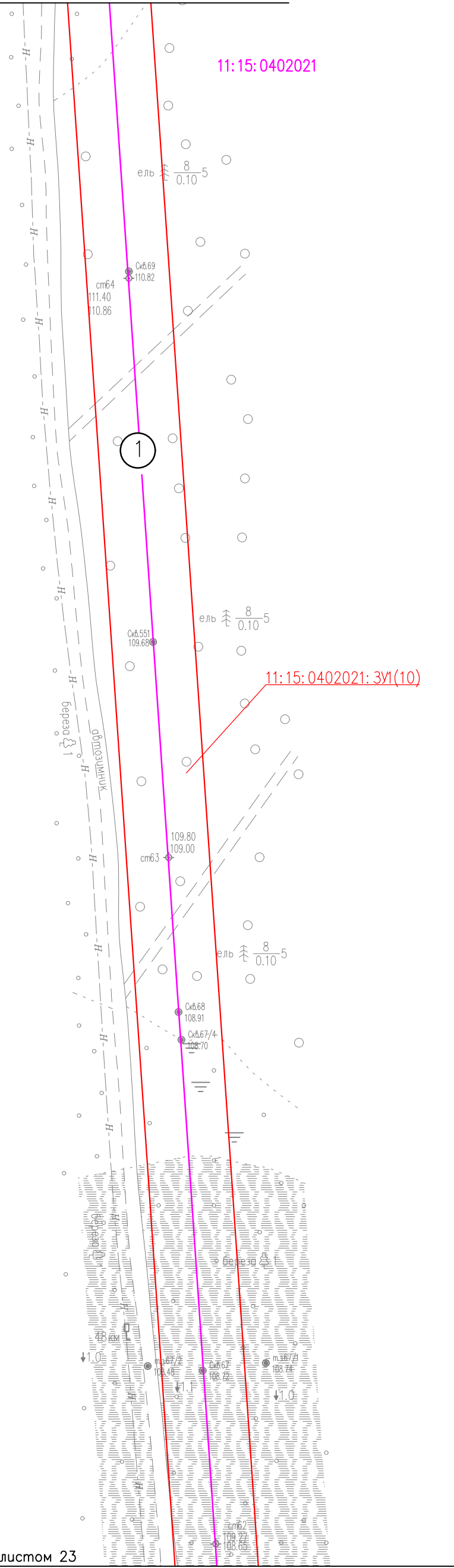
Чертеж межевания территории (1:2000)

ООО "ИЦ "Проектор"

Формат А3

Линия совмещения с листом 25

Российская Федерация  
Республика Коми  
МО ГО "Усинск"



Линия совмещения с листом 23

Инв. N° подл. Подпись и дата. Взам. инв. N°

05784-П-000.000.000-ПМТ-03.ГЧ

Электроснабжение Южной группы месторождений

Изм.	Кол. Уч.	Лист	Игол	Подпись	Дата
Разраб.		Борисова		<i>[Signature]</i>	17.01.23
Н. контр		Иванов		<i>[Signature]</i>	17.01.23
ГИП		Лисарев		<i>[Signature]</i>	17.01.23

Раздел 1. Проект межевания территории. Графическая часть

Стадия

Лист

Листов

24

Чертеж межевания территории (1:2000)

ООО "ИЦ "Проектор"

Условные обозначения см. лист 1.

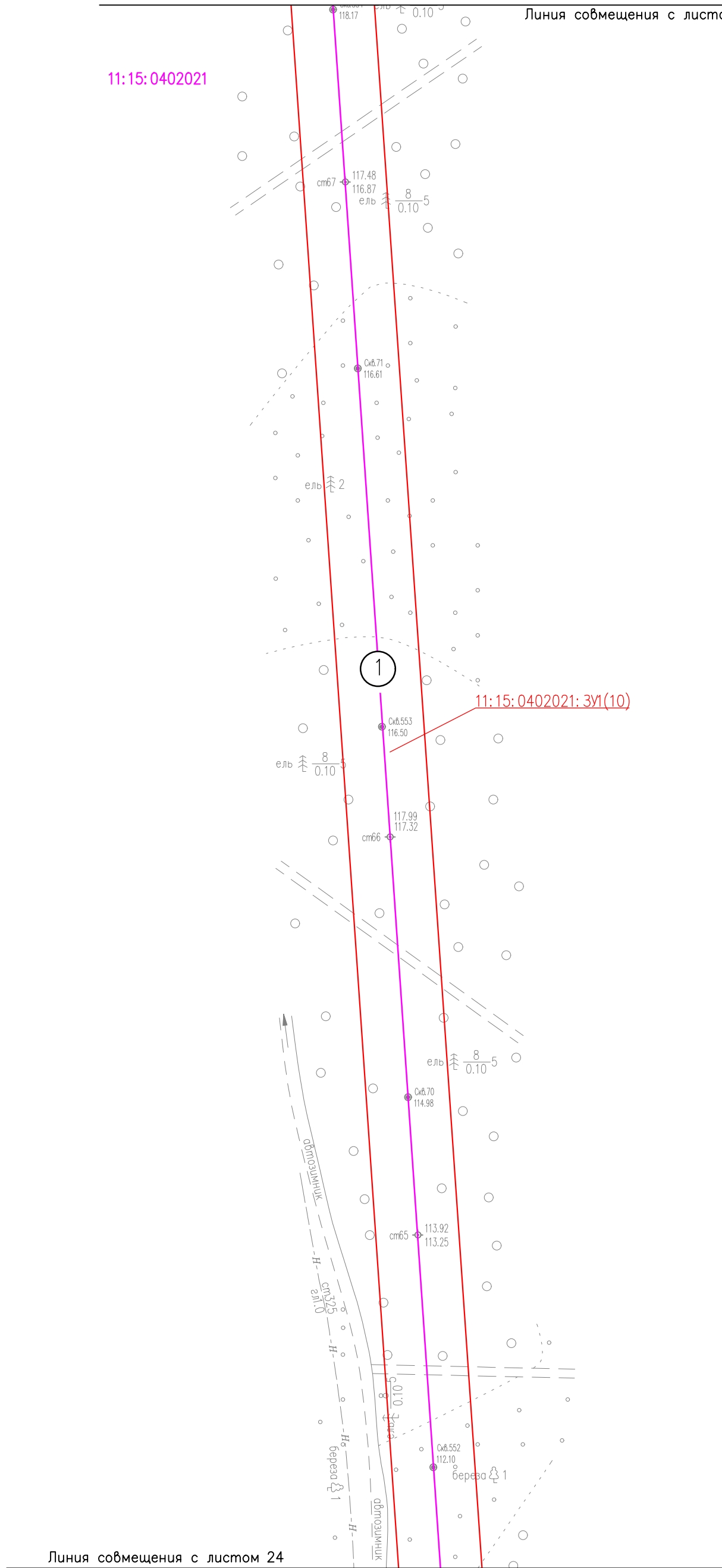
Формат А3

Российская Федерация  
Республика Коми  
МО ГО "Усинск"



11:15:0402021

Линия совмещения с листом 26



Линия совмещения с листом 24

Инв. № подл. Подпись и дата. Взам. инв. №

05784-П-000.000.000-ПМТ-03.ГЧ

Электроснабжение Южной группы месторождений

Изм.	Кол. Уч.	Лист	Индок.	Подпись	Дата
Разраб.	Борисова			<i>[Signature]</i>	17.01.23
Н. контр.	Иванов			<i>[Signature]</i>	17.01.23
ГИП	Лисарев			<i>[Signature]</i>	17.01.23

Раздел 1. Проект межевания территории.

Графическая часть

Стадия	Лист	Листов
	25	

Чертеж межевания территории (1:2000)

ООО "ИЦ "Проектор"

Условные обозначения см. лист 1.

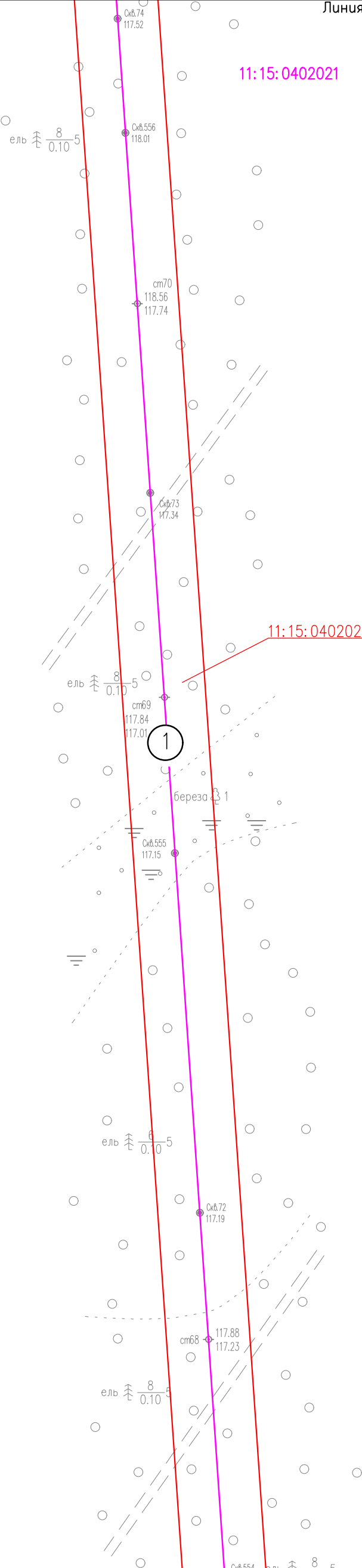
Формат А3

Российская Федерация  
Республика Коми  
МО ГО "Усинск"



Линия совмещения с листом 27

11:15:0402021



11:15:0402021: 3У1(10)

1

Линия совмещения с листом 25

Инв. N° подл. Подпись и дата. Инв. N°

05784-П-000.000.000-ПМТ-03.ГЧ

Электроснабжение Южной группы месторождений

Изм.	Кол. Уч.	Лист	И док	Подпись	Дата
Разраб.		Борисова		<i>Л.Б.</i>	17.01.23
Н.контр		Иванов		<i>И.И.</i>	17.01.23
ГИП		Лисарев		<i>Л.Л.</i>	17.01.23

Раздел 1. Проект межевания территории.  
Графическая часть

Стадия	Лист	Листов
	26	

Условные обозначения см. лист 1.

Чертеж межевания территории (1:2000)

ООО "ИЦ "Проектор"

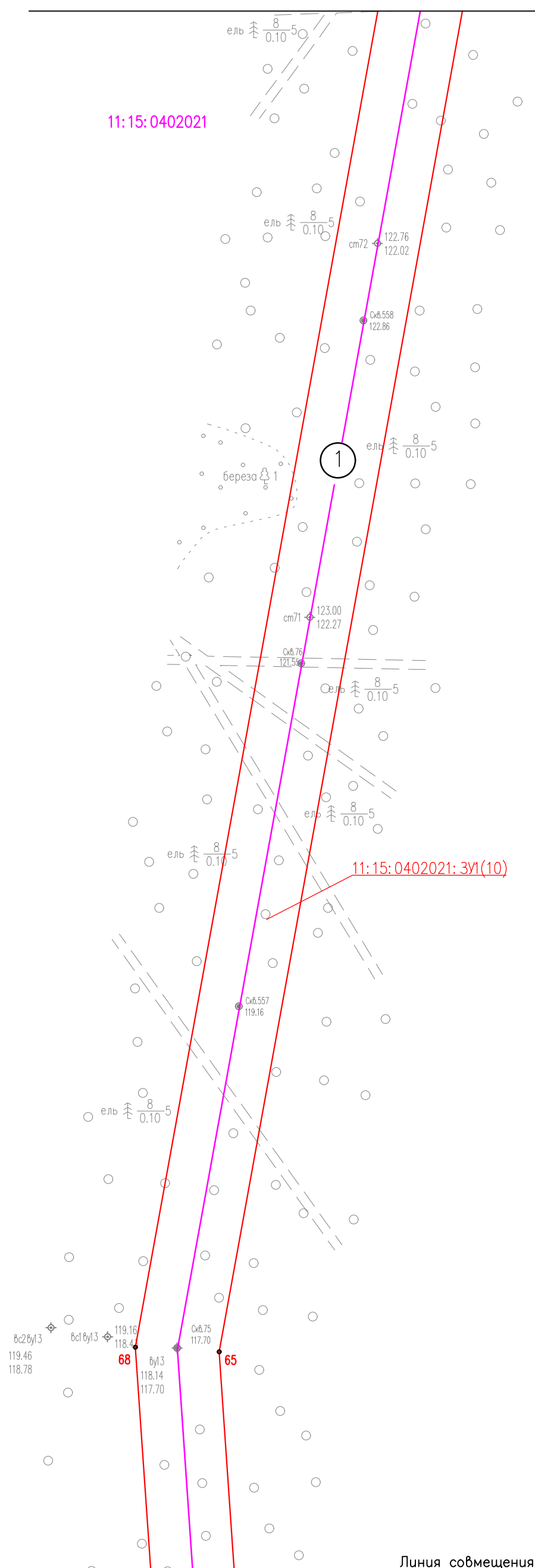
Формат А3

Российская Федерация  
Республика Коми  
МО ГО "Усинск"



11:15:0402021

○ Линия совмещения с листом 28



11:15:0402021: 3У(10)

Линия совмещения с листом 26

Инв. № подл. Подпись и дата. Взам. инв. №

05784-П-000.000.000-ПМТ-03.ГЧ

Электроснабжение Южной группы месторождений

Изм. Кол. Уч. Лист. И док. Подпись Дата

Разраб.	Борисова	<i>[Signature]</i>	17.01.23
Н. контр.	Иванов	<i>[Signature]</i>	17.01.23
ГИП	Лисарев	<i>[Signature]</i>	17.01.23

Раздел 1. Проект межевания территории.  
Графическая часть

Стадия	Лист	Листов
	27	

Чертеж межевания территории (1:2000)

ООО "ИЦ "Проектор"

Условные обозначения см. лист 1.

Формат А3



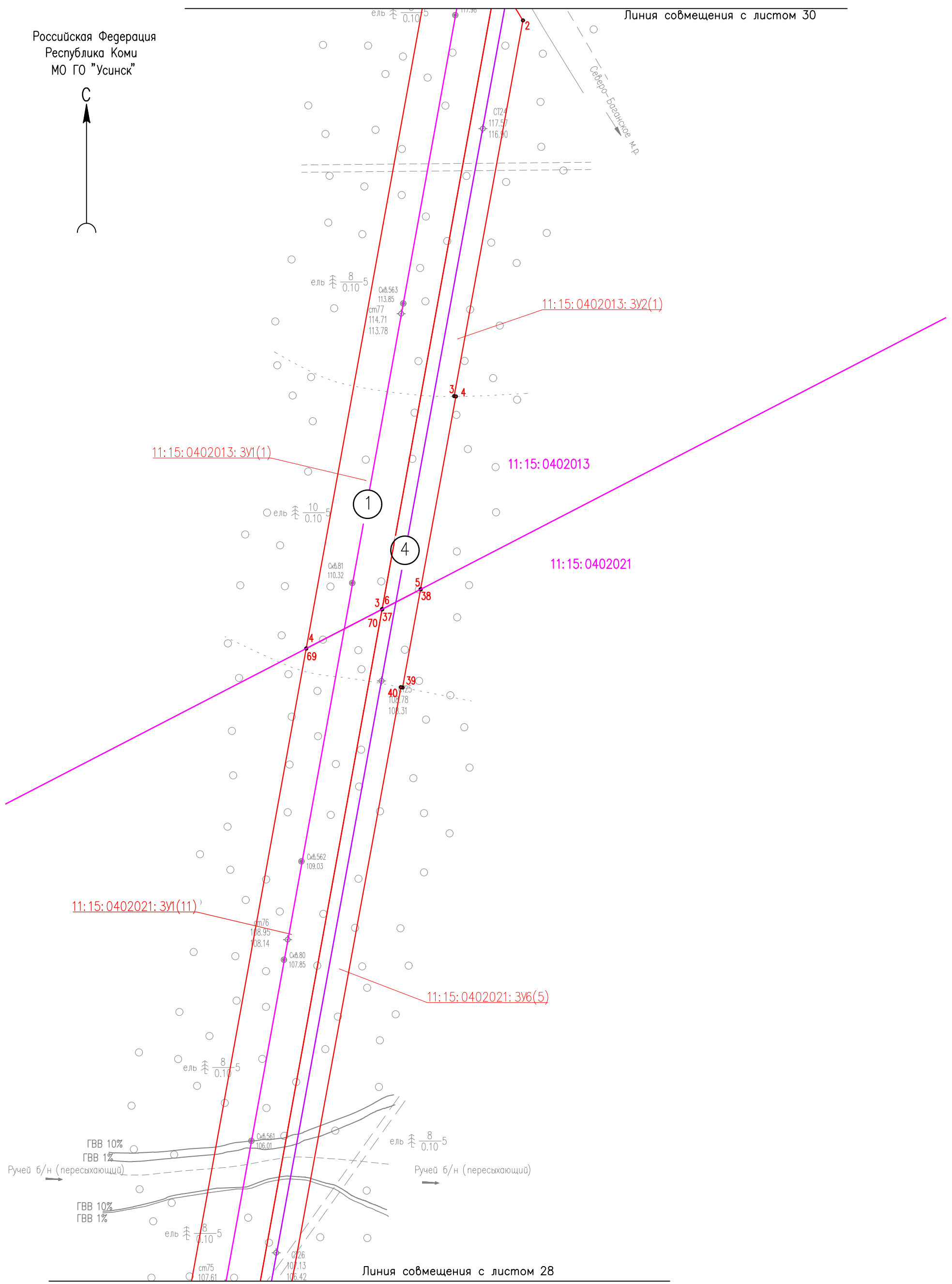


Российская Федерация  
Республика Коми  
МО ГО "Усинск"



Линия совмещения с листом 30

Северо-Балтийское м.р.



Линия совмещения с листом 28

Инв. № подл. Подпись и дата. Инв. №

05784-П-000.000.000-ПМТ-03.ГЧ

Электроснабжение Южной группы месторождений

Изм.	Кол. Уч.	Лист	И док	Подпись	Дата
Разраб.	Борисова			<i>[Signature]</i>	17.01.23
Н. контр	Иванов			<i>[Signature]</i>	17.01.23
ГИП	Лисарев			<i>[Signature]</i>	17.01.23

Раздел 1. Проект межевания территории.  
Графическая часть

Стадия	Лист	Листов
	29	

Чертеж межевания территории (1:2000)

ООО "ИЦ "Проектор"

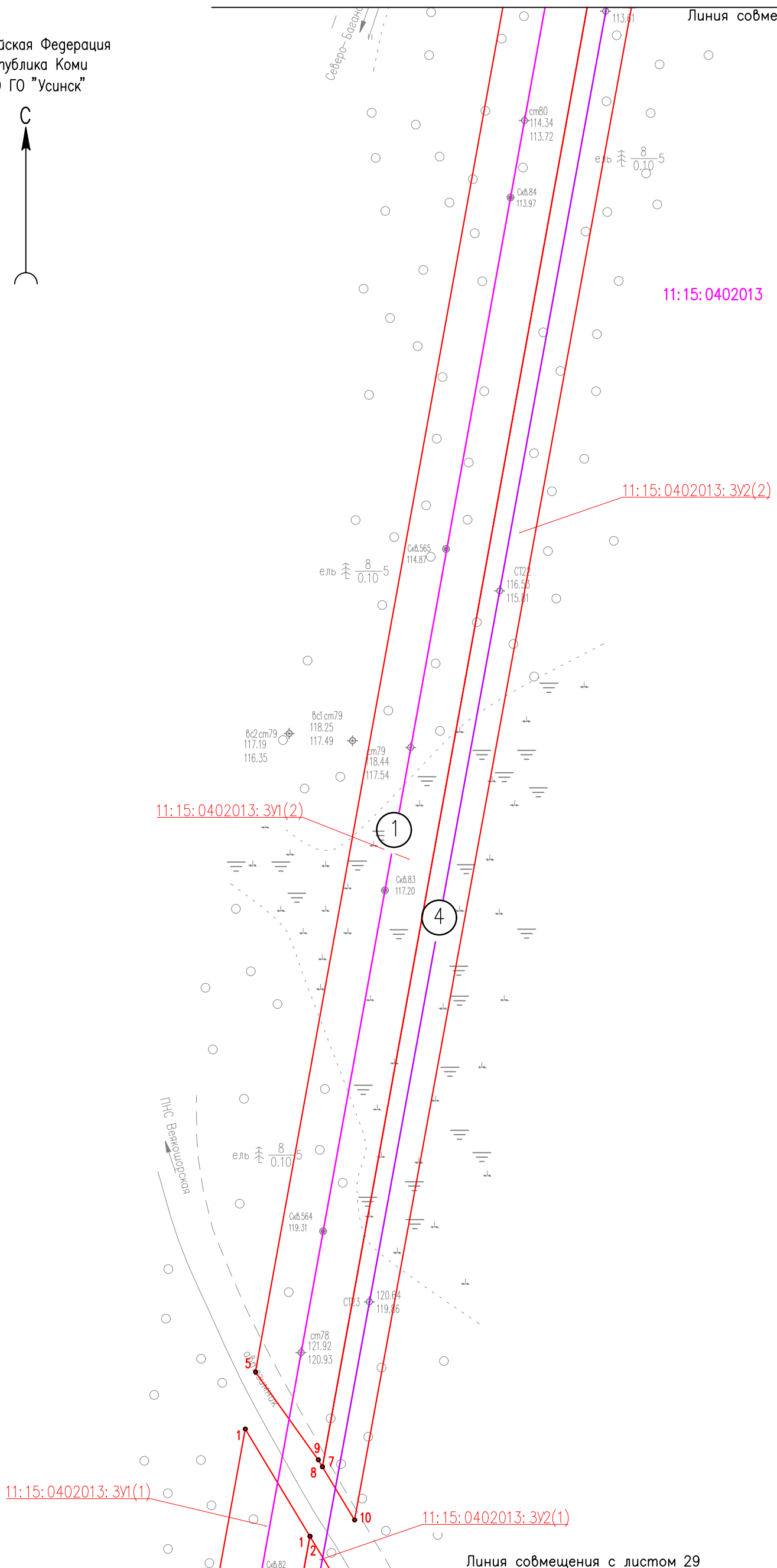
Условные обозначения см. лист 1.

Формат А3

Российская Федерация  
Республика Коми  
МО ГО "Усинск"



Линия совмещения с листом 31



Инв. № подл. Подпись и дата. Взам. инв. №

05784-П-000.000.000-ПМТ-03.ГЧ

Электроснабжение Южной группы месторождений

Изм.	Кол. Уч.	Лист	Индок.	Подпись	Дата
Разраб.		Борисова		<i>[Signature]</i>	17.01.23
Н. контр.		Иванов		<i>[Signature]</i>	17.01.23
ГИП		Лисарев		<i>[Signature]</i>	17.01.23

Раздел 1. Проект межевания территории.  
Графическая часть

Стадия	Лист	Листов
	30	

Чертеж межевания территории (1:2000)

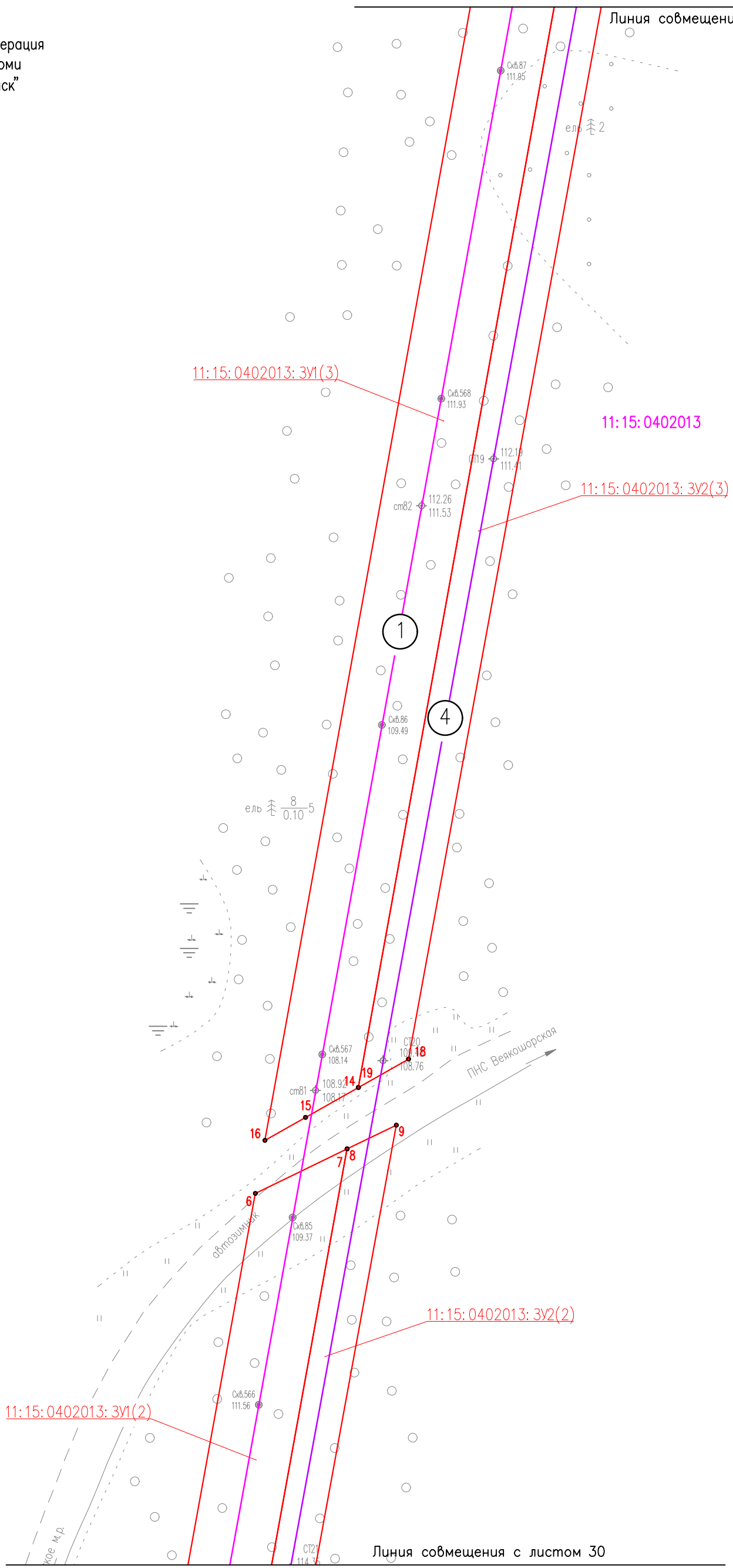
ООО "ИЦ "Проектор"

Условные обозначения см. лист 1.

Российская Федерация  
Республика Коми  
МО ГО "Усинск"



Линия совмещения с листом 32



05784-П-000.000.000-ПМТ-03.ГЧ

Электроснабжение Южной группы месторождений

Изм.	Кол. Уч.	Лист	И. док.	Подпись	Дата
Разраб.		Борисова		<i>[Signature]</i>	17.01.23
Н. контр.		Иванов		<i>[Signature]</i>	17.01.23
ГИП		Лисарев		<i>[Signature]</i>	17.01.23

Раздел 1. Проект межевания территории.  
Графическая часть

Стадия	Лист	Листов
	31	

Чертеж межевания территории (1:2000)

ООО "ИЦ "Проектор"

Условные обозначения см. лист 1.

Формат А3

Российская Федерация  
Республика Коми  
МО ГО "Усинск"



11:15:0402013

11:15:0402013: 3У1(3)

11:15:0402013: 3У2(3)

Условные обозначения см. лист 1.

05784-П-000.000.000-ПМТ-03.ГЧ

Электроснабжение Южной группы месторождений

Изм.	Кол. Уч	Лист	И год	Подпись	Дата
Разраб.	Борисова			<i>[Signature]</i>	17.01.23
Н. контр	Иванов			<i>[Signature]</i>	17.01.23
ГИП	Лисарев			<i>[Signature]</i>	17.01.23

Раздел 1. Проект межевания территории.  
Графическая часть

Стадия	Лист	Листов
	32	

Чертеж межевания территории (1:2000)

ООО "ИЦ "Проектор"

Инв. № подл. Подпись и дата. Взам. инв. №

Линия совмещения с листом 31

ель  $\frac{8}{0.10}$ -5

Скв.83  
113.23  
112.46

Скв.818  
113.80  
113.75

Скв.569  
113.10

ель  $\frac{8}{0.10}$ -5

Скв.88  
114.30

Скв.84  
116.03  
115.26

Скв.570  
117.47

Скв.89  
117.25

Скв.85  
117.67  
117.05

Скв.90  
116.53

Скв.571  
118.51

Скв.86  
120.52  
119.82

Скв.89  
117.25

Скв.85  
117.67  
117.05

Скв.90  
116.53

Скв.571  
118.51

Скв.86  
120.52  
119.82

Скв.89  
117.25

Скв.85  
117.67  
117.05

Скв.90  
116.53

Скв.571  
118.51

Скв.86  
120.52  
119.82

Скв.89  
117.25

Скв.85  
117.67  
117.05

Скв.90  
116.53

Скв.571  
118.51

Скв.86  
120.52  
119.82

Скв.89  
117.25

Скв.85  
117.67  
117.05

Скв.90  
116.53

Скв.571  
118.51

Скв.86  
120.52  
119.82

Скв.89  
117.25

Скв.85  
117.67  
117.05

Скв.90  
116.53

Скв.571  
118.51

Скв.86  
120.52  
119.82

Скв.89  
117.25

Скв.85  
117.67  
117.05

Скв.90  
116.53

Скв.571  
118.51

Скв.86  
120.52  
119.82

Скв.89  
117.25

Скв.85  
117.67  
117.05

Скв.90  
116.53

Скв.571  
118.51

Скв.86  
120.52  
119.82

Скв.89  
117.25

Скв.85  
117.67  
117.05

Скв.90  
116.53

Скв.571  
118.51

Скв.86  
120.52  
119.82

Скв.89  
117.25

Скв.85  
117.67  
117.05

Скв.90  
116.53

Скв.571  
118.51

Скв.86  
120.52  
119.82

Скв.89  
117.25

Скв.85  
117.67  
117.05

Скв.90  
116.53

Скв.571  
118.51

Скв.86  
120.52  
119.82

Скв.89  
117.25

Скв.85  
117.67  
117.05

Скв.90  
116.53

Скв.571  
118.51

Скв.86  
120.52  
119.82

Скв.89  
117.25

Скв.85  
117.67  
117.05

Скв.90  
116.53

Скв.571  
118.51

Скв.86  
120.52  
119.82

Скв.89  
117.25

Скв.85  
117.67  
117.05

Скв.90  
116.53

Скв.571  
118.51

Скв.86  
120.52  
119.82

Скв.89  
117.25

Скв.85  
117.67  
117.05

Скв.90  
116.53

Скв.571  
118.51

Скв.86  
120.52  
119.82

Скв.89  
117.25

Скв.85  
117.67  
117.05

Скв.90  
116.53

Скв.571  
118.51

Скв.86  
120.52  
119.82

Скв.89  
117.25

Скв.85  
117.67  
117.05

Скв.90  
116.53

Скв.571  
118.51

Скв.86  
120.52  
119.82

Скв.89  
117.25

Скв.85  
117.67  
117.05

Скв.90  
116.53

Скв.571  
118.51

Скв.86  
120.52  
119.82

Скв.89  
117.25

Скв.85  
117.67  
117.05

Скв.90  
116.53

Скв.571  
118.51

Скв.86  
120.52  
119.82

Скв.89  
117.25

Скв.85  
117.67  
117.05

Скв.90  
116.53

Скв.571  
118.51

Скв.86  
120.52  
119.82

Скв.89  
117.25

Скв.85  
117.67  
117.05

Скв.90  
116.53

Скв.571  
118.51

Скв.86  
120.52  
119.82

Скв.89  
117.25

Скв.85  
117.67  
117.05

Скв.90  
116.53

Скв.571  
118.51

Скв.86  
120.52  
119.82

Скв.89  
117.25

Скв.85  
117.67  
117.05

Скв.90  
116.53

Скв.571  
118.51

Скв.86  
120.52  
119.82

Скв.89  
117.25

Скв.85  
117.67  
117.05

Скв.90  
116.53

Скв.571  
118.51

Скв.86  
120.52  
119.82

Скв.89  
117.25

Скв.85  
117.67  
117.05

Скв.90  
116.53

Скв.571  
118.51

Скв.86  
120.52  
119.82

Скв.89  
117.25

Скв.85  
117.67  
117.05

Скв.90  
116.53

Скв.571  
118.51

Скв.86  
120.52  
119.82

Скв.89  
117.25

Скв.85  
117.67  
117.05

Скв.90  
116.53

Скв.571  
118.51

Скв.86  
120.52  
119.82

Скв.89  
117.25

Скв.85  
117.67  
117.05

Скв.90  
116.53

Скв.571  
118.51

Скв.86  
120.52  
119.82

Скв.89  
117.25

Скв.85  
117.67  
117.05

Скв.90  
116.53

Скв.571  
118.51

Скв.86  
120.52  
119.82

Скв.89  
117.25

Скв.85  
117.67  
117.05

Скв.90  
116.53

Скв.571  
118.51

Скв.86  
120.52  
119.82

Скв.89  
117.25

Скв.85  
117.67  
117.05

Скв.90  
116.53

Скв.571  
118.51

Скв.86  
120.52  
119.82

Скв.89  
117.25

Скв.85  
117.67  
117.05

Скв.90  
116.53

Скв.571  
118.51

Скв.86  
120.52  
119.82

Скв.89  
117.25

Скв.85  
117.67  
117.05

Скв.90  
116.53

Скв.571  
118.51

Скв.86  
120.52  
119.82

Скв.89  
117.25

Скв.85  
117.67  
117.05

Скв.90  
116.53

Скв.571  
118.51

Скв.86  
120.52  
119.82

Скв.89  
117.25

Скв.85  
117.67  
117.05

Скв.90  
116.53

Скв.571  
118.51

Скв.86  
120.52  
119.82

Скв.89  
117.25

Скв.85  
117.67  
117.05

Скв.90  
116.53

Скв.571  
118.51

Скв.86  
120.52  
119.82

Скв.89  
117.25

Скв.85  
117.67  
117.05

Скв.90  
116.53

Скв.571  
118.51

Скв.86  
120.52  
119.82

Скв.89  
117.25

Скв.85  
117.67  
117.05

Скв.90  
116.53

Скв.571  
118.51

Скв.86  
120.52  
119.82

Скв.89  
117.25

Скв.85  
117.67  
117.05

Скв.90  
116.53

Скв.571  
118.51

Скв.86  
120.52  
119.82

Скв.89  
117.25

Скв.85  
117.67  
117.05

Скв.90  
116.53

Скв.571  
118.51

Скв.86  
120.52  
119.82

Скв.89  
117.25

Скв.85  
117.67  
117.05

Скв.90  
116.53

Скв.571  
118.51

Скв.86  
120.52  
119.82

Скв.89  
117.25

Скв.85  
117.67  
117.05

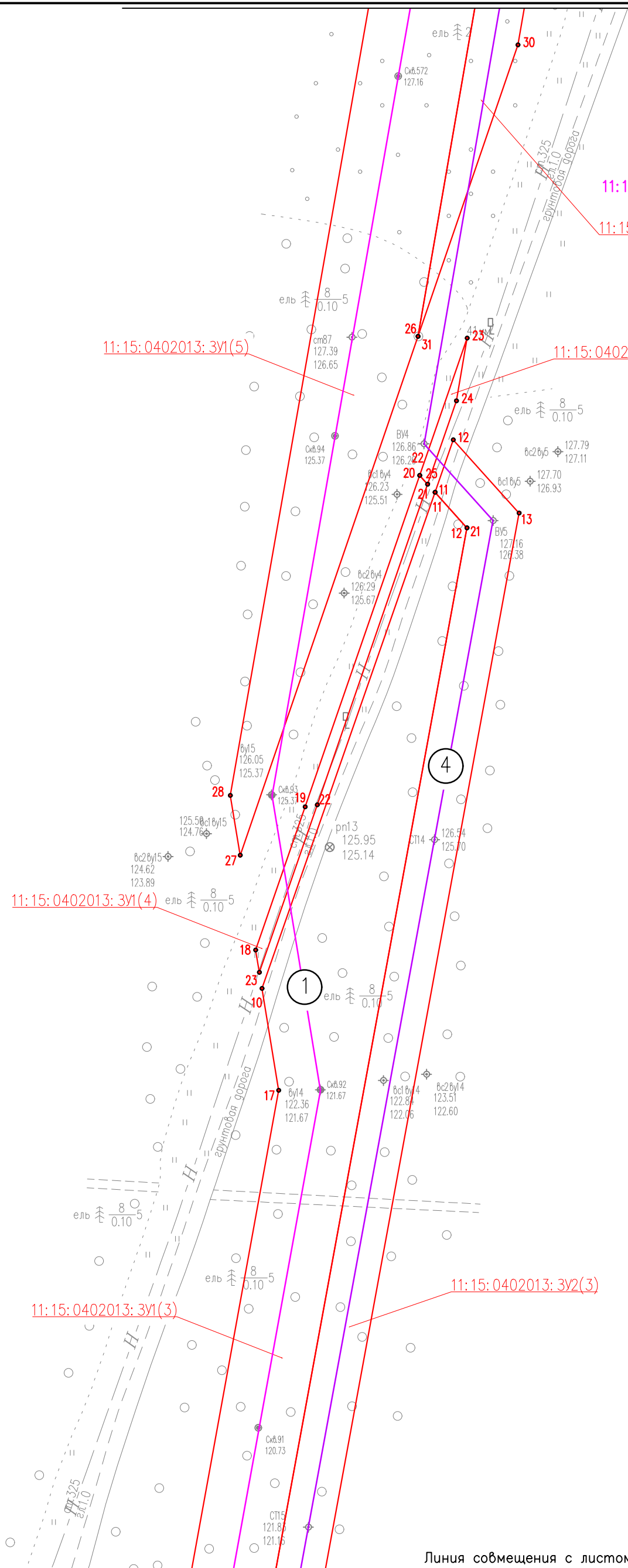
Скв.90  
116.53

Скв.

Российская Федерация  
Республика Коми  
МО ГО "Усинск"



Линия совмещения с листом 34



Линия совмещения с листом 32

Инв. N° подл. Подпись и дата. Инв. N°

05784-П-000.000.000-ПМТ-03.ГЧ

Электроснабжение Южной группы месторождений

Изм.	Кол. Уч.	Лист	№ док.	Подпись	Дата
Разраб.		Борисова		<i>[Signature]</i>	17.01.23
Н. контр.		Иванов		<i>[Signature]</i>	17.01.23
ГИП		Лисарев		<i>[Signature]</i>	17.01.23

Раздел 1. Проект межевания территории.

Графическая часть

Стадия	Лист	Листов
	33	

Н. контр. Иванов  
ГИП Лисарев

Чертеж межевания территории (1:2000)

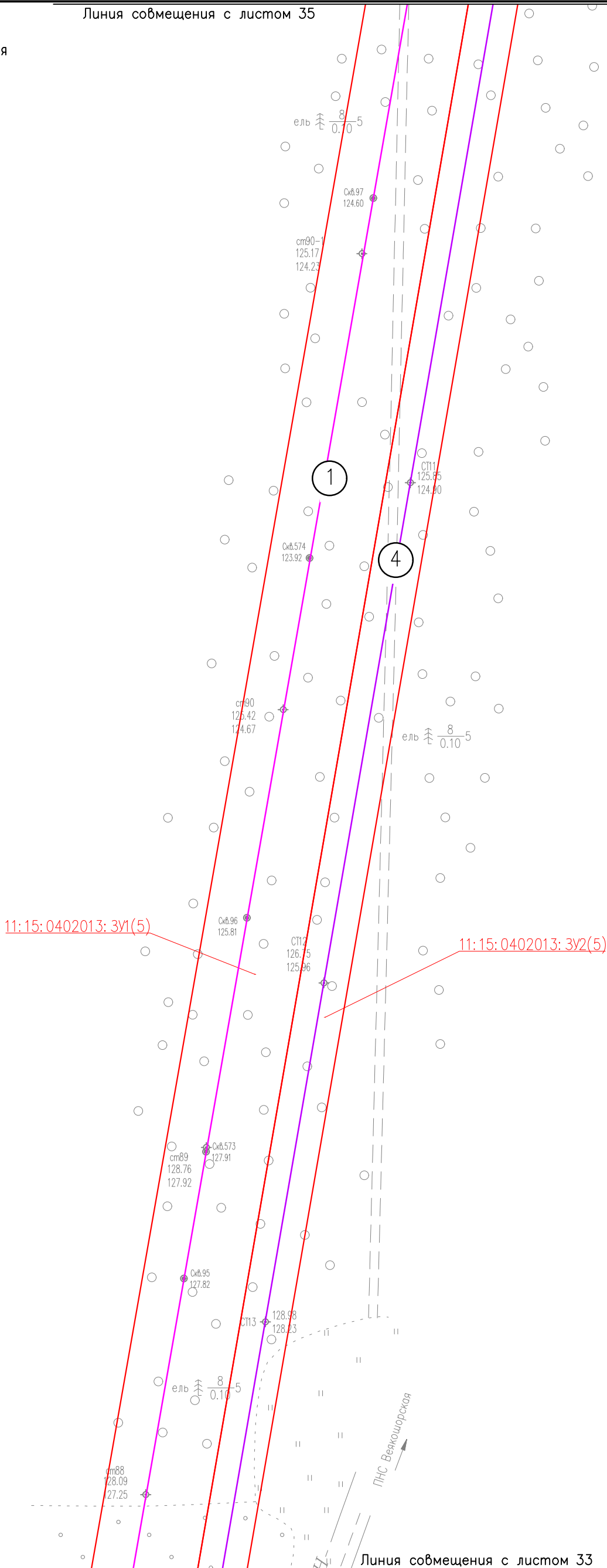
ООО "ИЦ "Проектор"

Условные обозначения см. лист 1.

Формат А3

Российская Федерация  
Республика Коми  
МО ГО "Усинск"

11:15:0402013



Инв. N° подл. Подпись и дата. Инв. N°

05784-П-000.000.000-ПМТ-03.ГЧ

Электроснабжение Южной группы месторождений

Изм.	Кол. Уч.	Лист	Индок	Подпись	Дата
Разраб.	Борисова			<i>[Signature]</i>	17.01.23
Н. контр	Иванов			<i>[Signature]</i>	17.01.23
ГИП	Писарев			<i>[Signature]</i>	17.01.23

Раздел 1. Проект межевания территории.  
Графическая часть

Стадия	Лист	Листов
	34	

Чертеж межевания территории (1:2000)

ООО "ИЦ "Проектор"

Условные обозначения см. лист 1.

Российская Федерация  
Республика Коми  
МО ГО "Усинск"



11:15:0402013

11:15:0402013: 3У1(5)

11:15:0402013: 3У2(5)

Линия совмещения с листом 34

Инв. N° подл. Подпись и дата. Инв. N°

Изм.	Кол. Уч.	Лист	Индок	Подпись	Дата
Разраб.	Борисова			<i>[Signature]</i>	17.01.23
Н. контр	Иванов			<i>[Signature]</i>	17.01.23
ГИП	Лисарев			<i>[Signature]</i>	17.01.23

05784-П-000.000.000-ПМТ-03.ГЧ

Электроснабжение Южной группы месторождений

Раздел 1. Проект межевания территории.  
Графическая часть

Стадия	Лист	Листов
	35	

Условные обозначения см. лист 1.

Чертеж межевания территории (1:2000)

ООО "ИЦ "Проектор"



Российская Федерация  
Республика Коми  
МО ГО "Усинск"



11:15:0402013: 3У1(5)

11:15:0402014: 3У2(3)

Линия совмещения с листом 57

11:15:0402014

11:15:0402013

11:15:0402013: 3У2(5)

Линия совмещения с листом 35

Инв. № подл. Подпись и дата. Взам. инв. №

05784-П-000.000.000-ПМТ-03.ГЧ

Электроснабжение Южной группы месторождений

Изм.	Кол. Уч.	Лист	№ док.	Подпись	Дата
Разраб.		Борисова		<i>[Signature]</i>	17.01.23
Н. контр.		Иванов		<i>[Signature]</i>	17.01.23
ГИП		Лисарев		<i>[Signature]</i>	17.01.23

Раздел 1. Проект межевания территории.  
Графическая часть

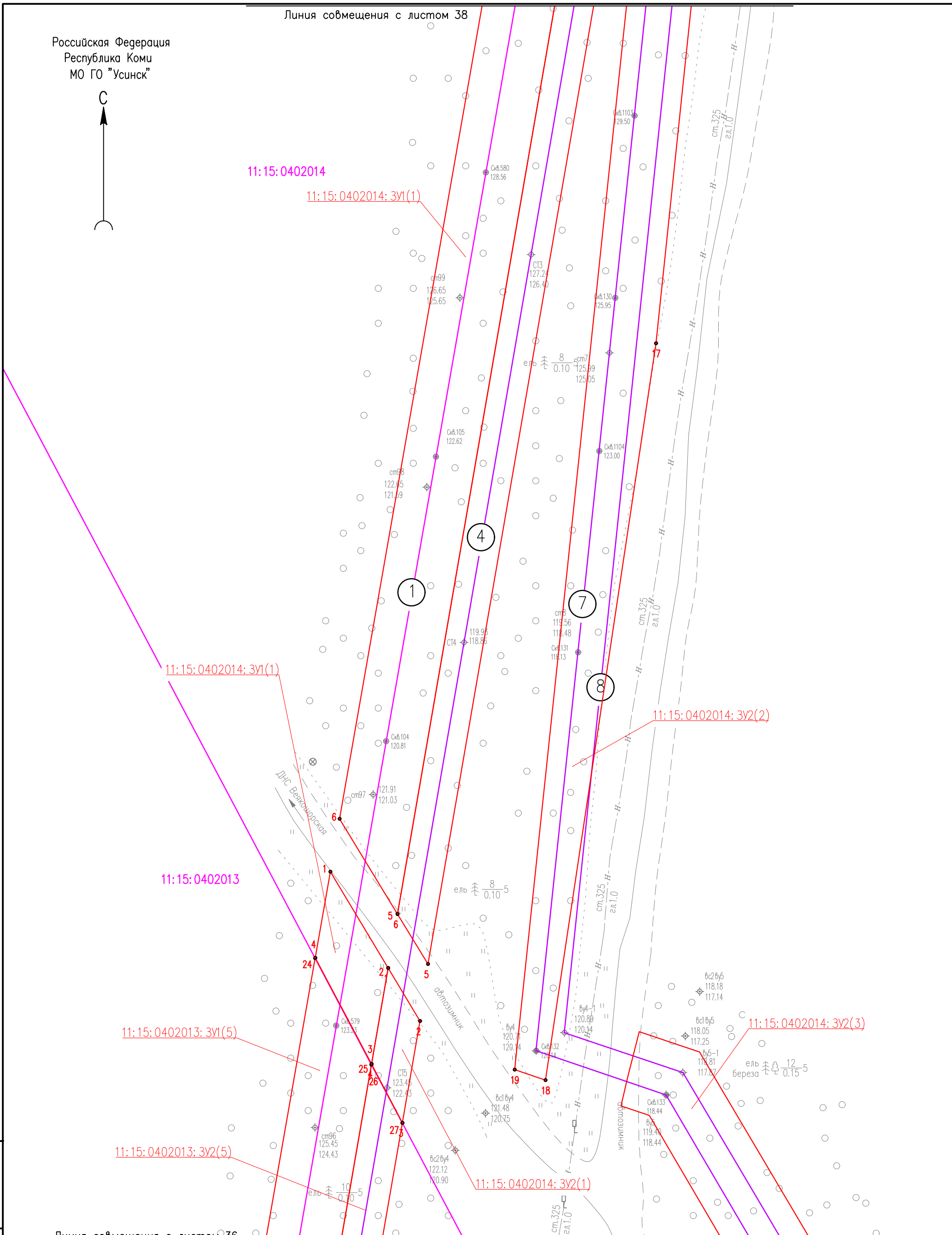
Стадия	Лист	Листов
	36	

Условные обозначения см. лист 1.

Чертеж межевания территории (1:2000)

ООО "ИЦ "Проектор"

Российская Федерация  
Республика Коми  
МО ГО "Усинск"



Линия совмещения с листом 36

Инв. № подл. Подпись и дата. Взам. инв. №

05784-П-000.000.000-ПМТ-03.ГЧ

Электроснабжение Южной группы месторождений

Изм. Кол. Уч. Лист N док. Подпись Дата

Разраб. Борисова [Подпись] 17.01.23

Раздел 1. Проект межевания территории.  
Графическая часть

Стадия	Лист	Листов
	37	

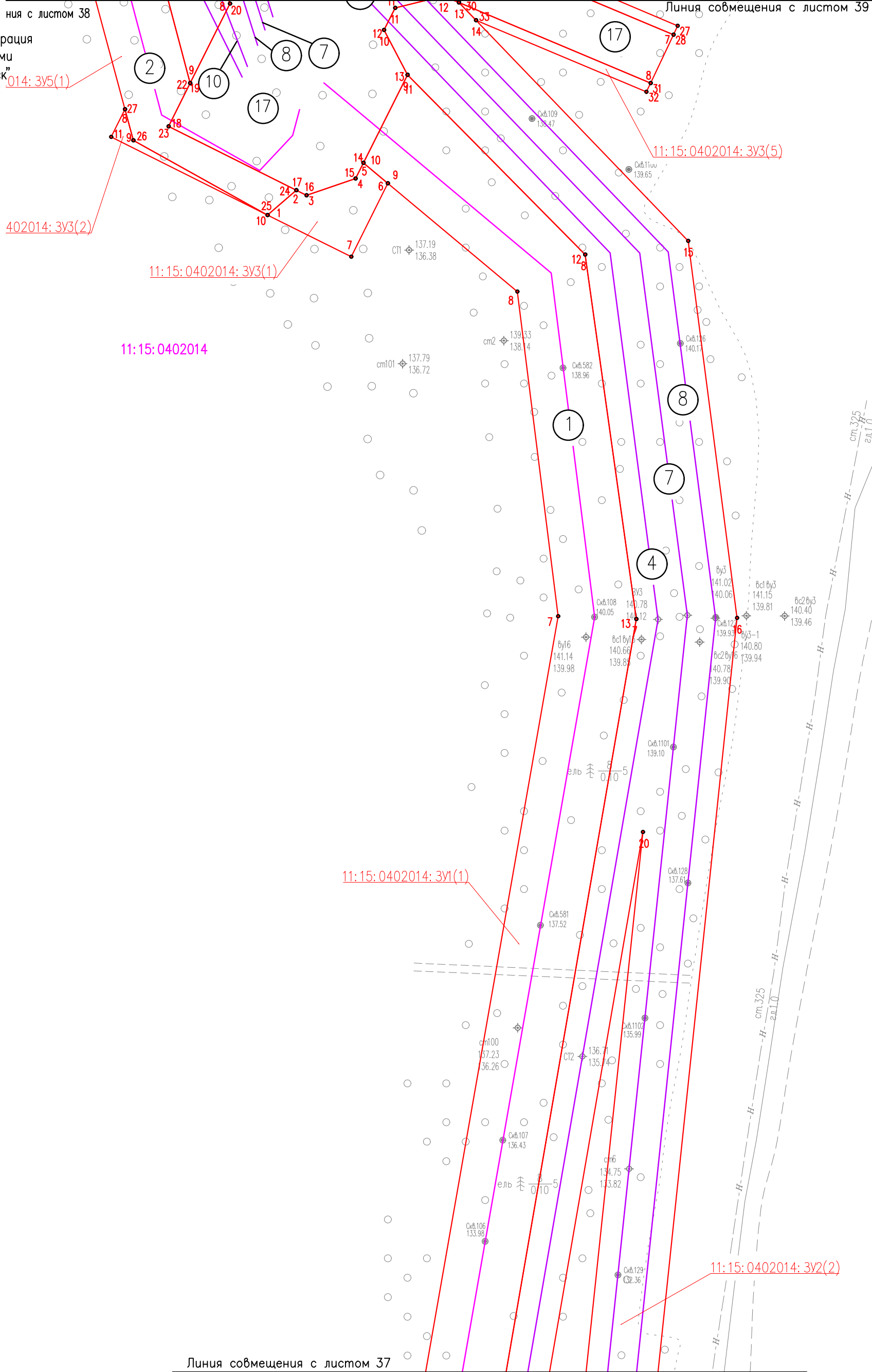
Н. контр Иванов [Подпись] 17.01.23  
ГИП Лисарев [Подпись] 17.01.23

Чертеж межевания территории (1:2000)

ООО "ИЦ "Проектор"

Условные обозначения см. лист 1.

Российская Федерация  
Республика Коми  
МО ГО "Усинск"



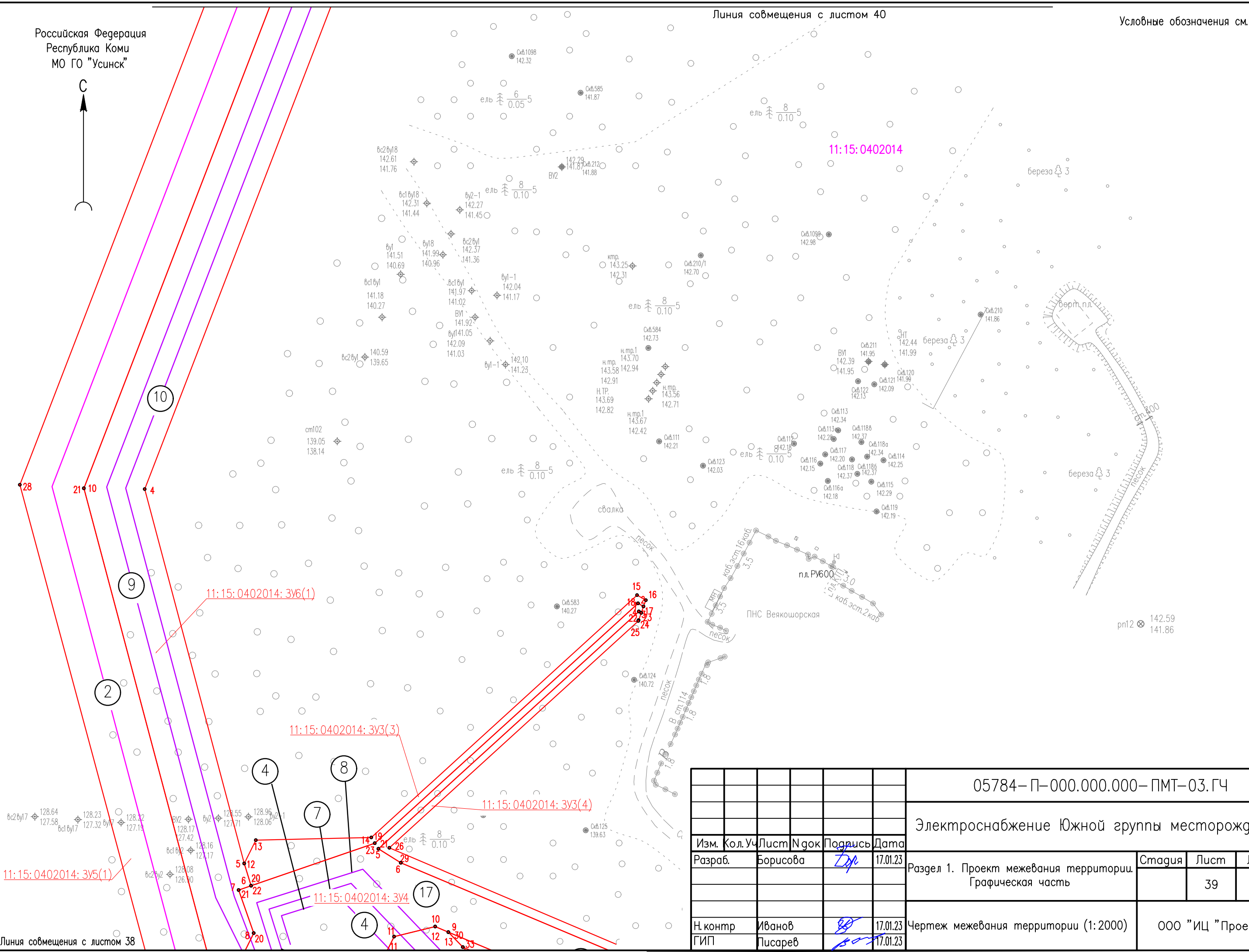
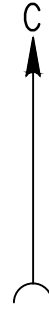
Инв. N° подл. Подпись и дата. Инв. N°

Линия совмещения с листом 37

					05784-П-000.000.000-ПМТ-03.ГЧ				
					Электроснабжение Южной группы месторождений				
Изм.	Кол. Уч.	Лист	№ док.	Подпись	Дата	Раздел 1. Проект межевания территории. Графическая часть	Стадия	Лист	Листов
Разраб.		Борисова		<i>[Signature]</i>	17.01.23			38	
					Чертеж межевания территории (1:2000)			ООО "ИЦ "Проектор"	
					Н. контр. Иванов				
					ГИП Лисарев				

Условные обозначения см. лист 1.

Формат А3



инв. № подл. Подпись и дата. Взам. инв. №

					05784-П-000.000.000-ПМТ-03.ГЧ				
					Электроснабжение Южной группы месторождений				
Изм.	Кол. Уч.	Лист	№ док.	Подпись	Дата	Раздел 1. Проект межевания территории. Графическая часть	Стадия	Лист	Листов
Разраб.		Борисова		<i>[Signature]</i>	17.01.23			39	
Н. контр.		Иванов		<i>[Signature]</i>	17.01.23	Чертеж межевания территории (1:2000)	ООО "ИЦ "Проектор"		
ГИП		Писарев		<i>[Signature]</i>	17.01.23		Формат А3		



Российская Федерация  
Республика Коми  
МО ГО "Усинск"



11:15:0402014: ЗУ6(2)

11:15:0402014: ЗУ5(1)

Линия совмещения с листом 40

Условные обозначения см. лист 1.

Инв. N° подл. Подпись и дата. Взам. инв. N

						05784-П-000.000.000-ПМТ-03.ГЧ			
						Электроснабжение Южной группы месторождений			
Изм.	Кол. Уч.	Лист	№ док	Подпись	Дата	Раздел 1. Проект межевания территории. Графическая часть	Стадия	Лист	Листов
Разраб.		Борисова		<i>[Signature]</i>	17.01.23			41	
Н. контр		Иванов		<i>[Signature]</i>	17.01.23	Чертеж межевания территории (1:2000)	ООО "ИЦ "Проектор"		
ГИП		Лисареб		<i>[Signature]</i>	17.01.23				



Российская Федерация  
Республика Коми  
МО ГО "Усинск"



Линия совмещения с листом 43

11:15:0402014

11:15:0402014: 3У6(2)

11:15:0402014: 3У5(1)

Линия совмещения с листом 41

Инв. N° подл. Подпись и дата. Взам. инв. N°

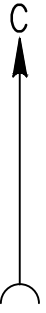
					05784-П-000.000.000-ПМТ-03.ГЧ				
					Электроснабжение Южной группы месторождений				
Изм.	Кол. Уч.	Лист	№ док.	Подпись	Дата	Раздел 1. Проект межевания территории. Графическая часть	Стадия	Лист	Листов
Разраб.		Борисова		<i>[Signature]</i>	17.01.23			42	
Н. контр.		Иванов		<i>[Signature]</i>	17.01.23	Чертеж межевания территории (1:2000)	ООО "ИЦ "Проектор"		
ГИП		Лисарев		<i>[Signature]</i>	17.01.23				

Условные обозначения см. лист 1.

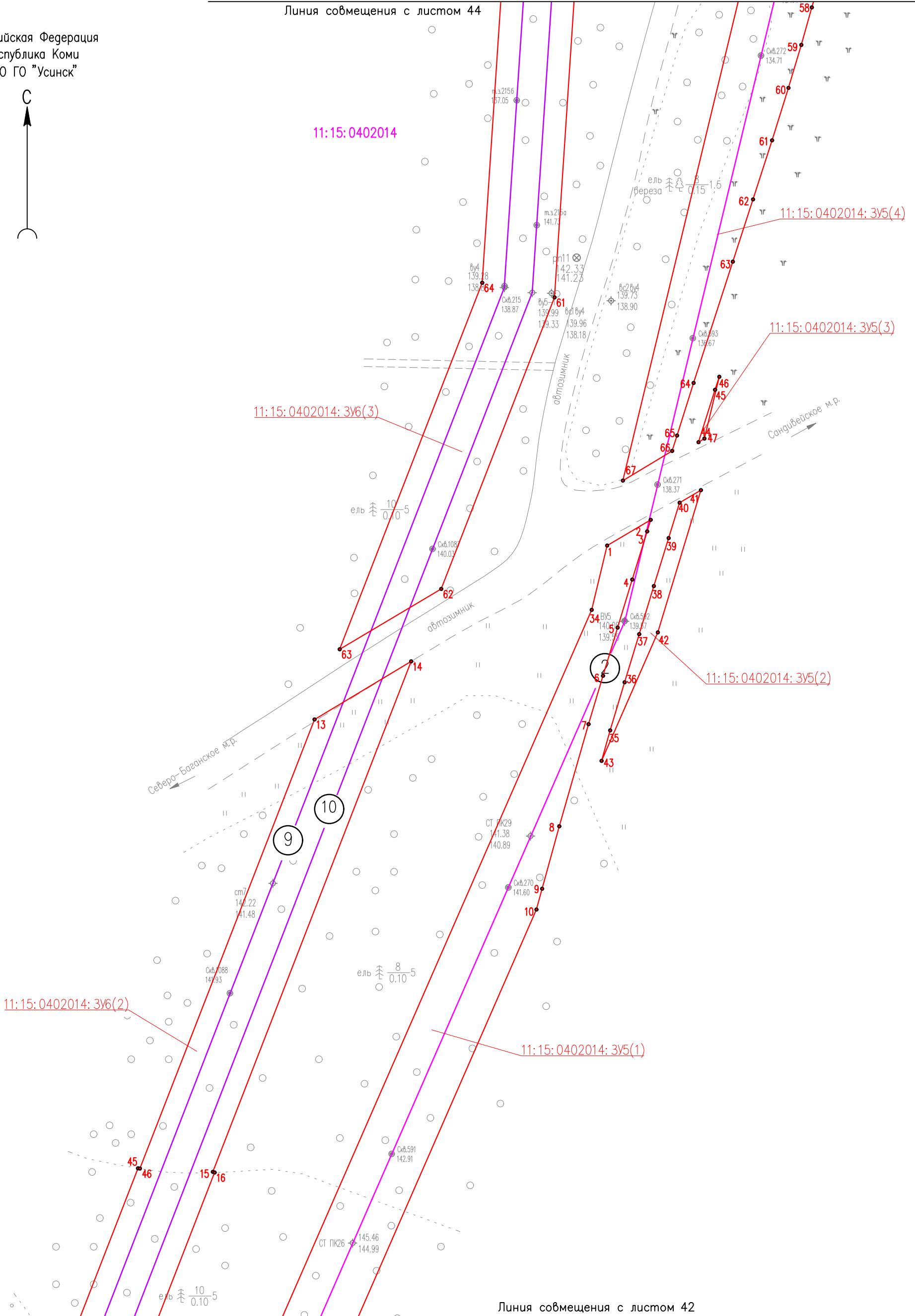
Формат А3



Российская Федерация  
Республика Коми  
МО ГО "Усинск"



Линия совмещения с листом 44



Линия совмещения с листом 42

Инв. № подл. Подпись и дата. Взам. инв. №

05784-П-000.000.000-ПМТ-03.ГЧ

Электроснабжение Южной группы месторождений

Изм.	Кол. Уч.	Лист	Индок.	Подпись	Дата
Разраб.		Борисова		<i>[Signature]</i>	17.01.23
Н. контр.		Иванов		<i>[Signature]</i>	17.01.23
ГИП		Лисарев		<i>[Signature]</i>	17.01.23

Раздел 1. Проект межевания территории.  
Графическая часть

Стадия	Лист	Листов
	43	

Чертеж межевания территории (1:2000)

ООО "ИЦ "Проектор"

Условные обозначения см. лист 1.

Формат А3

Российская Федерация  
Республика Коми  
МО ГО "Усинск"



Линия совмещения с листом 45

11:15:0402014

Линия совмещения с листом 84

1:15:0402014: 3У6(3)

11:15:0402014: 3У5(7)

11:15:0402014: 3У5(6)

11:15:0402014: 3У5(5)

11:15:0402014: 3У5(4)

Линия совмещения с листом 43

Инв. № подл  
Подпись и дата  
Взам. инв. №

Изм.	Кол. Уч	Лист	№ док	Подпись	Дата
Разраб.	Борисова			<i>[Signature]</i>	17.01.23
Н. контр	Иванов			<i>[Signature]</i>	17.01.23
ГИП	Лисарев			<i>[Signature]</i>	17.01.23

05784-П-000.000.000-ПМТ-03.ГЧ

Электроснабжение Южной группы месторождений

Раздел 1. Проект межевания территории.  
Графическая часть

Стация	Лист	Листов
	44	

Условные обозначения см. лист 1.

Чертеж межевания территории (1:2000)

ООО "ИЦ "Проектор"

Формат А3

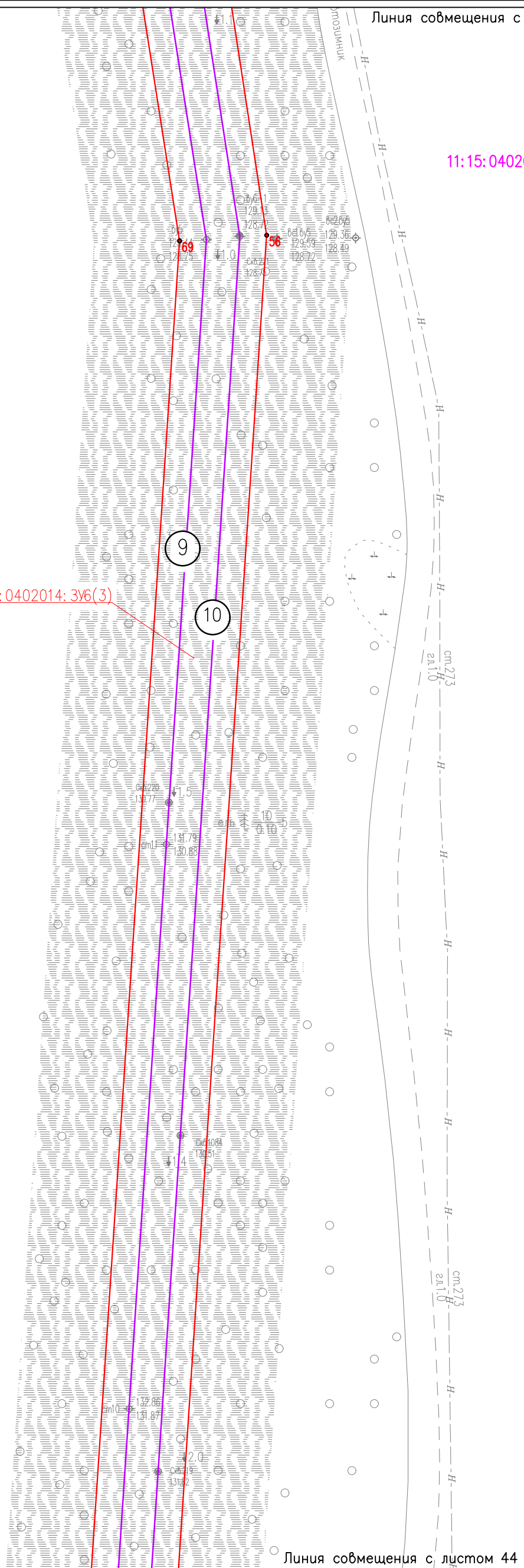
Российская Федерация  
Республика Коми  
МО ГО "Усинск"



Линия совмещения с листом 46

11:15:0402014

11:15:0402014: ЗУВ(3)



Линия совмещения с листом 44

Инв. № подл. Подпись и дата. Взам. инв. №

05784-П-000.000.000-ПМТ-03.ГЧ

Электроснабжение Южной группы месторождений

Изм. Кол. Уч. Лист. Индок. Подпись. Дата

Разраб. Борисова [Подпись] 17.01.23

Раздел 1. Проект межевания территории.  
Графическая часть

Стадия	Лист	Листов
	45	

Н. контр. Иванов [Подпись] 17.01.23  
ГИП. Лисарев [Подпись] 17.01.23

Чертеж межевания территории (1:2000)

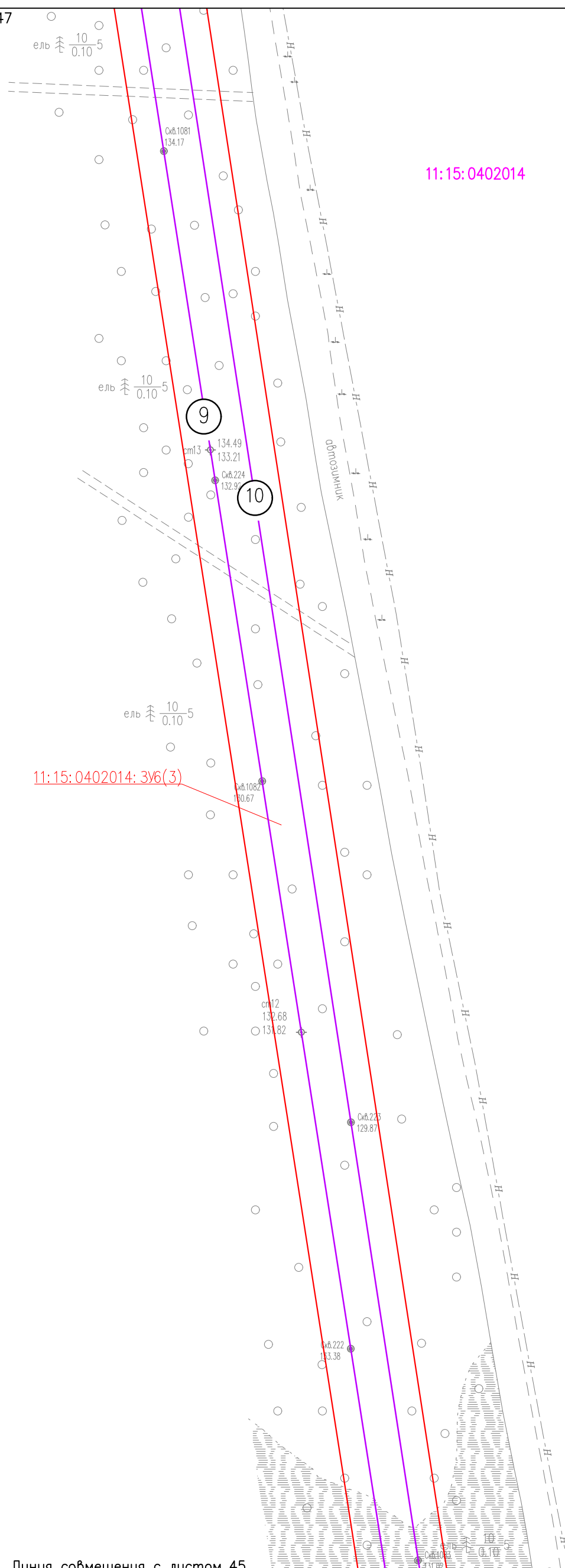
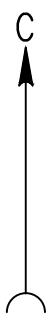
ООО "ИЦ "Проектор"

Условные обозначения см. лист 1.

Формат А3

Линия совмещения с листом 47

Российская Федерация  
Республика Коми  
МО ГО "Усинск"



11:15:0402014: ЗУБ(3)

Линия совмещения с листом 45

Инв. N° подл. Подпись и дата. Взам. инв. N°

05784-П-000.000.000-ПМТ-03.ГЧ

Электроснабжение Южной группы месторождений

Изм.	Кол. Уч.	Лист	Индок.	Подпись	Дата
Разраб.		Борисова		<i>[Signature]</i>	17.01.23
Н. контр.		Иванов		<i>[Signature]</i>	17.01.23
ГИП		Лисарев		<i>[Signature]</i>	17.01.23

Раздел 1. Проект межевания территории.  
Графическая часть

Стадия	Лист	Листов
	46	

Чертеж межевания территории  
(1:2000)

ООО "ИЦ "Проектор"

Условные обозначения см. лист 1.

Формат А3

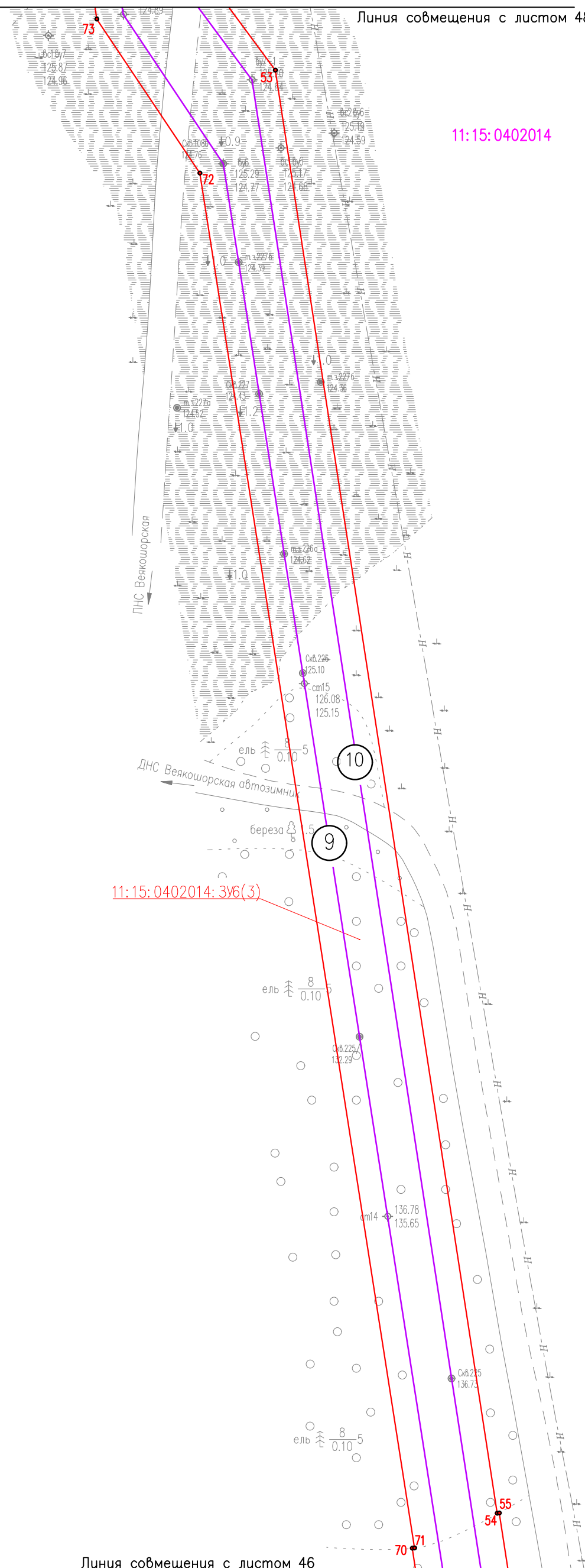
Российская Федерация  
Республика Коми  
МО ГО "Усинск"



6с26у7  
125.77  
125.05

Линия совмещения с листом 48

11:15:0402014



Линия совмещения с листом 46

Инв. N° подл. Подпись и дата. Взам. инв. N°

05784-П-000.000.000-ПМТ-03.ГЧ

Электроснабжение Южной группы месторождений

Изм.	Кол. Уч.	Лист	Индок.	Подпись	Дата
Разраб.		Борисова		<i>[Signature]</i>	17.01.23
Н. контр.		Иванов		<i>[Signature]</i>	17.01.23
ГИП		Лисарев		<i>[Signature]</i>	17.01.23

Раздел 1. Проект межевания территории.  
Графическая часть

Стадия	Лист	Листов
	47	

Чертеж межевания территории  
(1:2000)

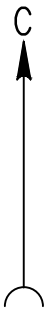
ООО "ИЦ "Проектор"

Условные обозначения см. лист 1.

Формат А3



Российская Федерация  
Республика Коми  
МО ГО "Усинск"



Линия совмещения с листом 49

11:15:0402014

11:15:0402014: ЗУВ(3)

Линия совмещения с листом 47

Инв. N° подл. Подпись и дата. Инв. N°

Условные обозначения см. лист 1.

Изм.	Кол. Уч.	Лист	Индок.	Подпись	Дата
Разраб.		Борисова		<i>[Signature]</i>	17.01.23
Н. контр.		Иванов		<i>[Signature]</i>	17.01.23
ГИП		Лисарев		<i>[Signature]</i>	17.01.23

05784-П-000.000.000-ПМТ-03.ГЧ

Электроснабжение Южной группы месторождений

Раздел 1. Проект межевания территории.  
Графическая часть

Стадия	Лист	Листов
	48	

Чертеж межевания территории  
(1:2000)

ООО "ИЦ "Проектор"

Формат А3

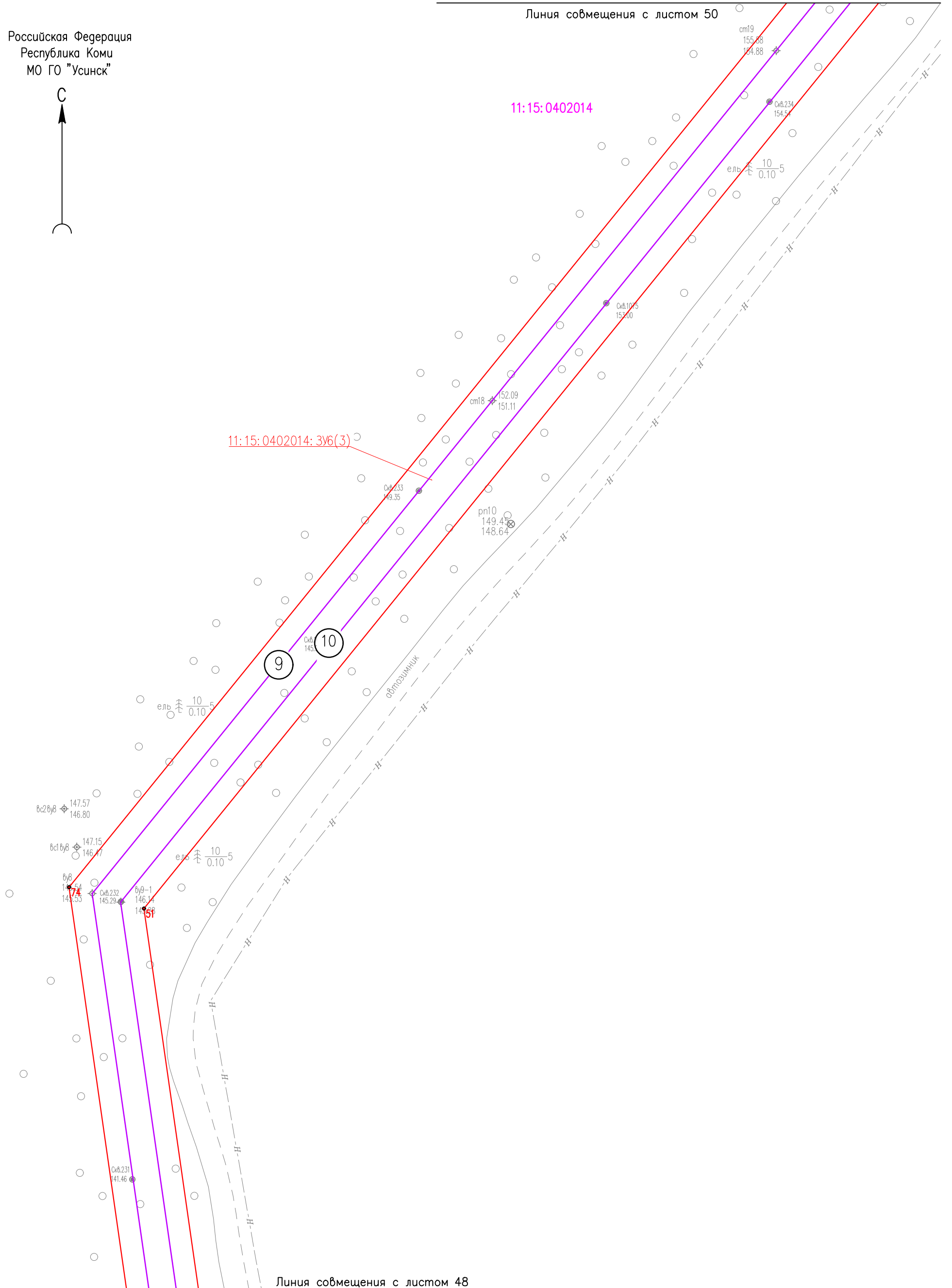
Российская Федерация  
Республика Коми  
МО ГО "Усинск"



Линия совмещения с листом 50

11:15:0402014

11:15:0402014: 3У6(3)



Линия совмещения с листом 48

Инв. N° подл. Подпись и дата. Инв. N°

05784-П-000.000.000-ПМТ-03.ГЧ

Электроснабжение Южной группы месторождений

Изм.	Кол. Уч.	Лист	№ док.	Подпись	Дата
Разраб.	Борисова			<i>[Signature]</i>	17.01.23
Н. контр.	Иванов			<i>[Signature]</i>	17.01.23
ГИП	Лисарев			<i>[Signature]</i>	17.01.23

Раздел 1. Проект межевания территории.  
Графическая часть

Стадия	Лист	Листов
	49	

Чертеж межевания территории  
(1:2000)

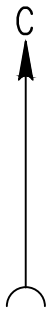
ООО "ИЦ "Проектор"

Условные обозначения см. лист 1.

Формат А3



Российская Федерация  
Республика Коми  
МО ГО "Усинск"



Линия совмещения с листом 51

11:15:0402014

11:15:0402014: 3У6(3)

9

10

75  
76  
49  
50  
47  
48

Берега 1/5

ель 10/0.10-5

см21  
155.26  
154.45

Сх.№.236  
154.79

ель 10/0.10-5

ель 10/0.10-5

см20  
157.68  
156.81

Сх.№.235  
157.81

Сх.№.1071  
155.01

с/б/позволение

Линия совмещения с листом 49

Условные обозначения см. лист 1.

Инв. № подл. Подпись и дата. Взам. инв. №

						05784-П-000.000.000-ПМТ-03.ГЧ			
						Электроснабжение Южной группы месторождений			
Изм.	Кол. Уч.	Лист	№ док	Подпись	Дата	Раздел 1. Проект межевания территории. Графическая часть	Стадия	Лист	Листов
Разраб.		Борисова		<i>ЗД</i>	17.01.23			50	
						Чертеж межевания территории (1:2000)	ООО "ИЦ "Проектор"		
Н. контр		Иванов		<i>ИИ</i>	17.01.23				
ГИП		Лисарев		<i>ЛЛ</i>	17.01.23				

Российская Федерация  
Республика Коми  
МО ГО "Усинск"



Линия совмещения с листом 52

11:15:0402014

11:15:0402014:ЗУБ(4)

Линия совмещения с листом 50

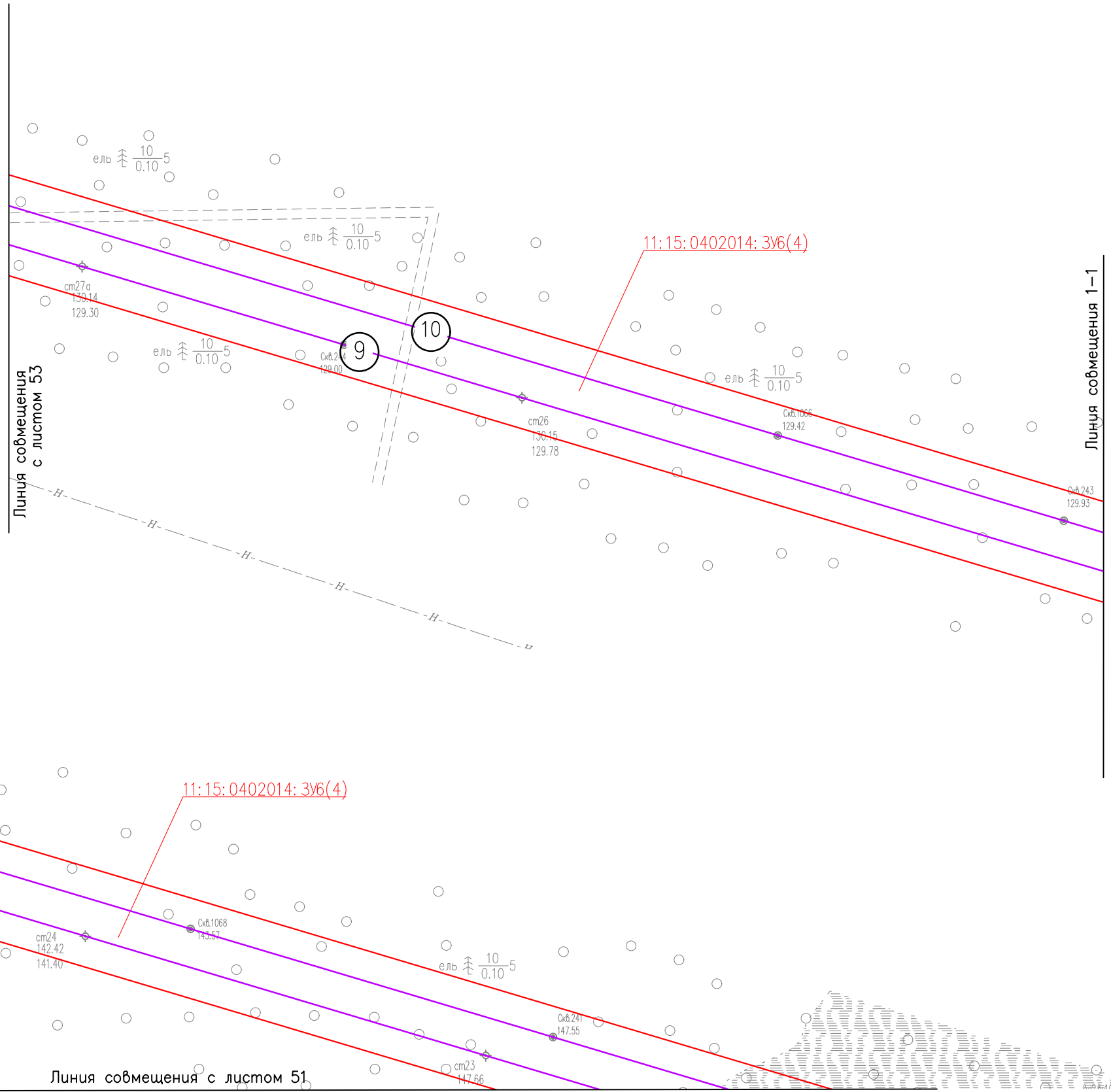
Инв. N° подл. Подпись и дата. Взам. инв. N°

Условные обозначения см. лист 1.

						05784-П-000.000.000-ПМТ-03.ГЧ			
						Электроснабжение Южной группы месторождений			
Изм.	Кол. Уч.	Лист	№ док.	Подпись	Дата	Раздел 1. Проект межевания территории. Графическая часть	Стадия	Лист	Листов
Разраб.		Борисова		<i>ЗД</i>	17.01.23			51	
						Чертеж межевания территории (1:2000)	ООО "ИЦ "Проектор"		
Н. контр.		Иванов		<i>ИИ</i>	17.01.23				
ГИП		Лисарев		<i>ЛЛ</i>	17.01.23				

Формат А3

Российская Федерация  
Республика Коми  
МО ГО "Усинск"



Линия совмещения 1-1

Линия совмещения с листом 53

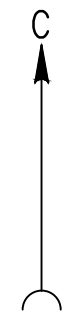
Линия совмещения 1-1

Линия совмещения с листом 51

Инв. N° подл. Подпись и дата. Инв. N°

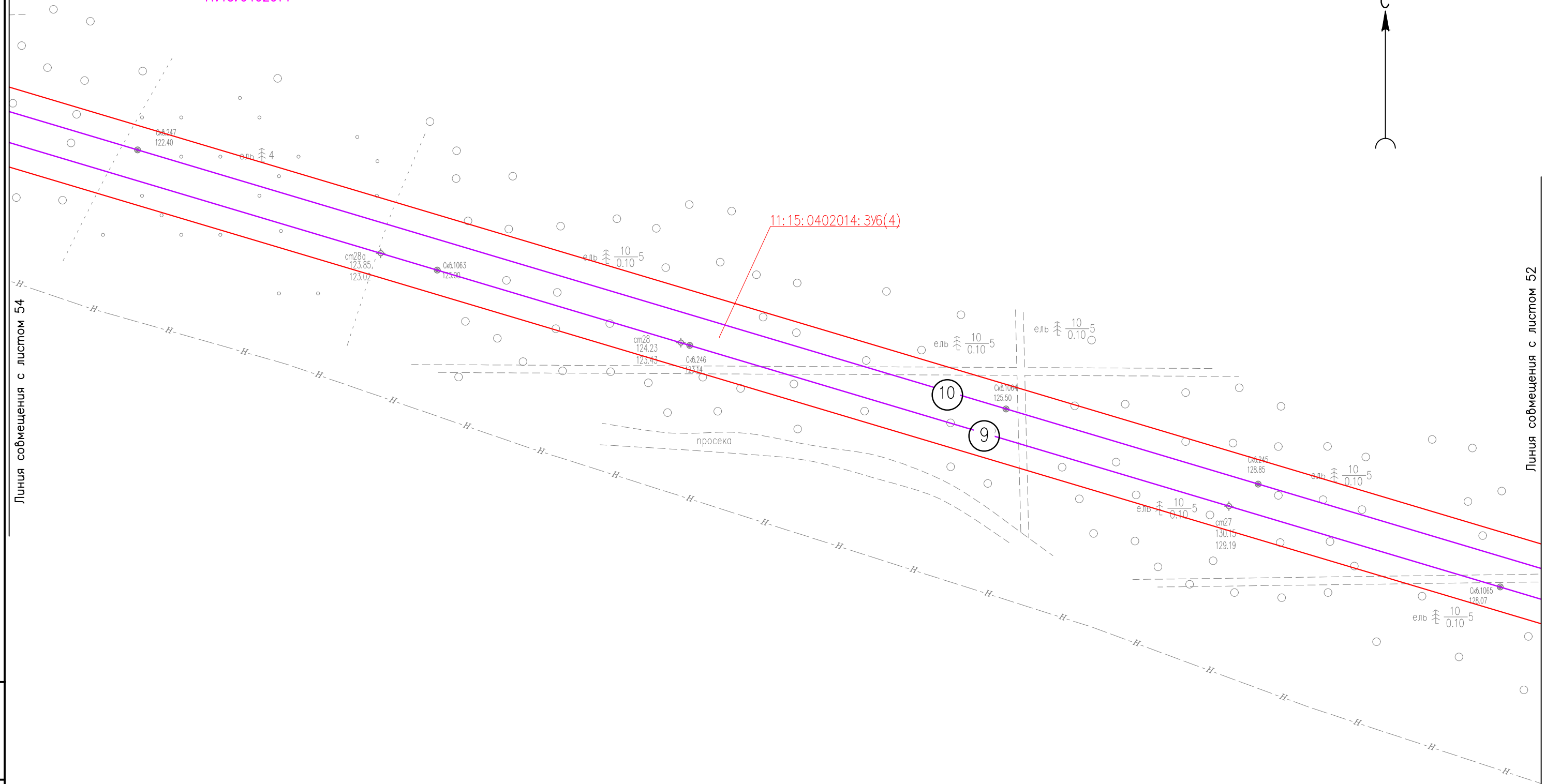
						05784-П-000.000.000-ПМТ-03.ГЧ			
						Электроснабжение Южной группы месторождений			
Изм.	Кол. Уч.	Лист	№ док.	Подпись	Дата	Раздел 1. Проект межевания территории. Графическая часть	Стадия	Лист	Листов
Разраб.		Борисова		<i>[Signature]</i>	17.01.23			52	
Н. контр.		Иванов		<i>[Signature]</i>	17.01.23	Чертеж межевания территории (1:2000)	ООО "ИЦ "Проектор"		
ГИП		Лисареб		<i>[Signature]</i>	17.01.23				

Условные обозначения см. лист 1.



11:15:0402014

11:15:0402014:ЗУ6(4)



Линия соьмещения с листом 54

Линия соьмещения с листом 52

Инв. N° подл. Подпись и дата. Взам. инв. N°

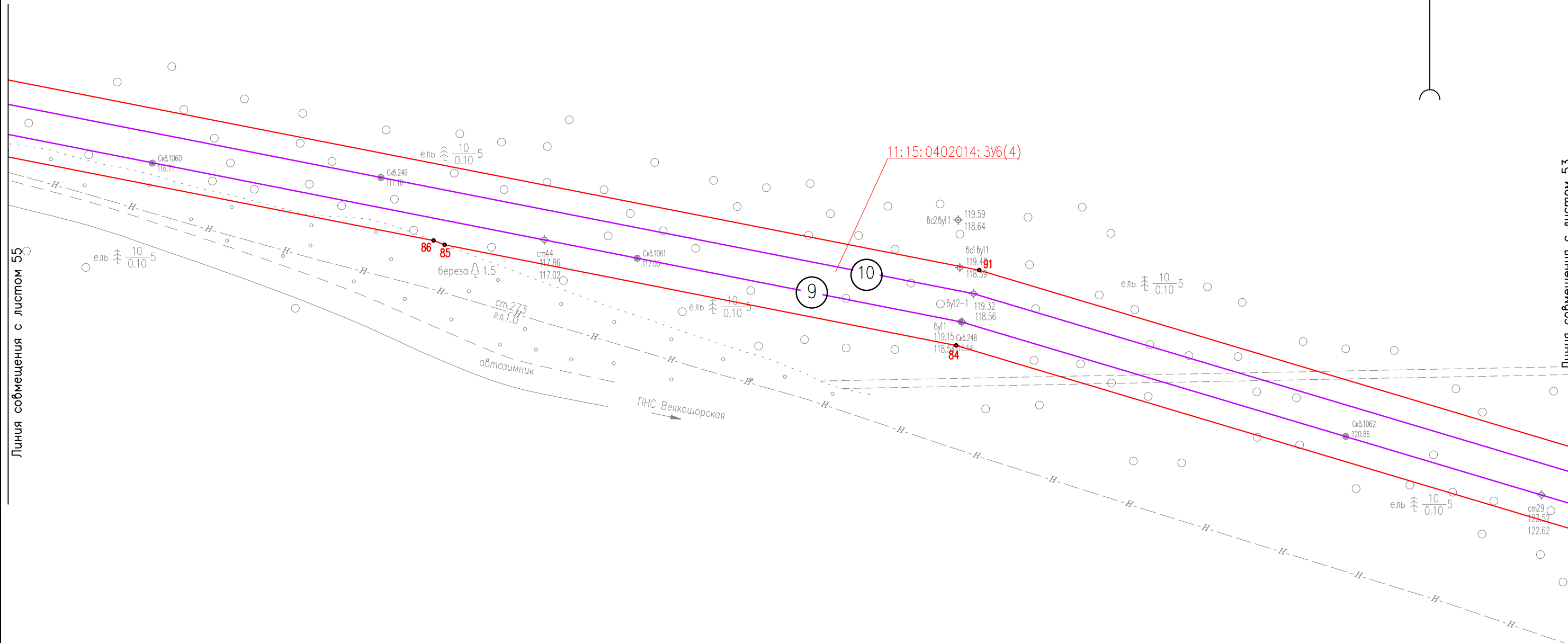
Условные обозначения см. лист 1.

						05784-П-000.000.000-ПМТ-03.ГЧ			
						Электроснабжение Южной группы месторождений			
Изм.	Кол. Уч.	Лист	№ док.	Подпись	Дата	Раздел 1. Проект межевания территории. Графическая часть	Стадия	Лист	Листов
Разраб.		Борисова		<i>[Signature]</i>	17.01.23			53	
Н. контр.		Иванов		<i>[Signature]</i>	17.01.23	Чертеж межевания территории (1:2000)	ООО "ИЦ "Проектор"		
ГИП		Лисареб		<i>[Signature]</i>	17.01.23		Формат А3		



11:15:0402014

11:15:0402014: ЗУВ(4)



Инв. N° подл.	Подпись и дата	Взам. инв. N°

Условные обозначения см. лист 1.

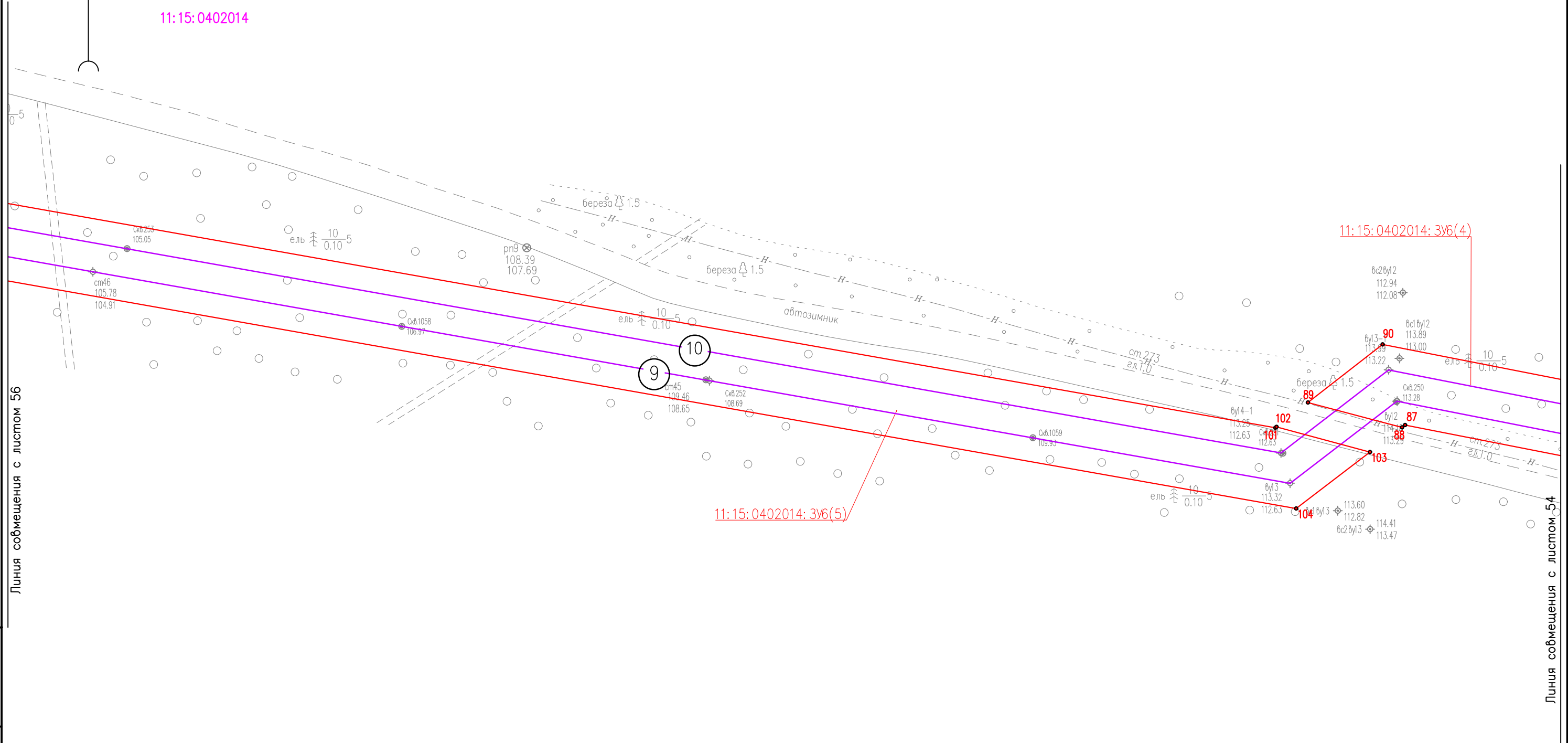
05784-П-000.000.000-ПМТ-03.ГЧ					
Электроснабжение Южной группы месторождений					
Изм.	Кол. Уч.	Лист	№ док	Подпись	Дата
Разраб.	Борисова	24	17.01.23	<i>[Signature]</i>	17.01.23
Раздел 1. Проект межевания территории. Графическая часть				Стадия	Лист
					54
Н. контр				Иванов	17.01.23
ГИП				Лисареб	17.01.23
Чертеж межевания территории (1:2000)				ООО "ИЦ "Проектор"	
Формат А3					



11:15:0402014

Линия совмещения с листом 56

Линия совмещения с листом 54



Инв. N° подл	Подпись и дата	Взам. инв. N°

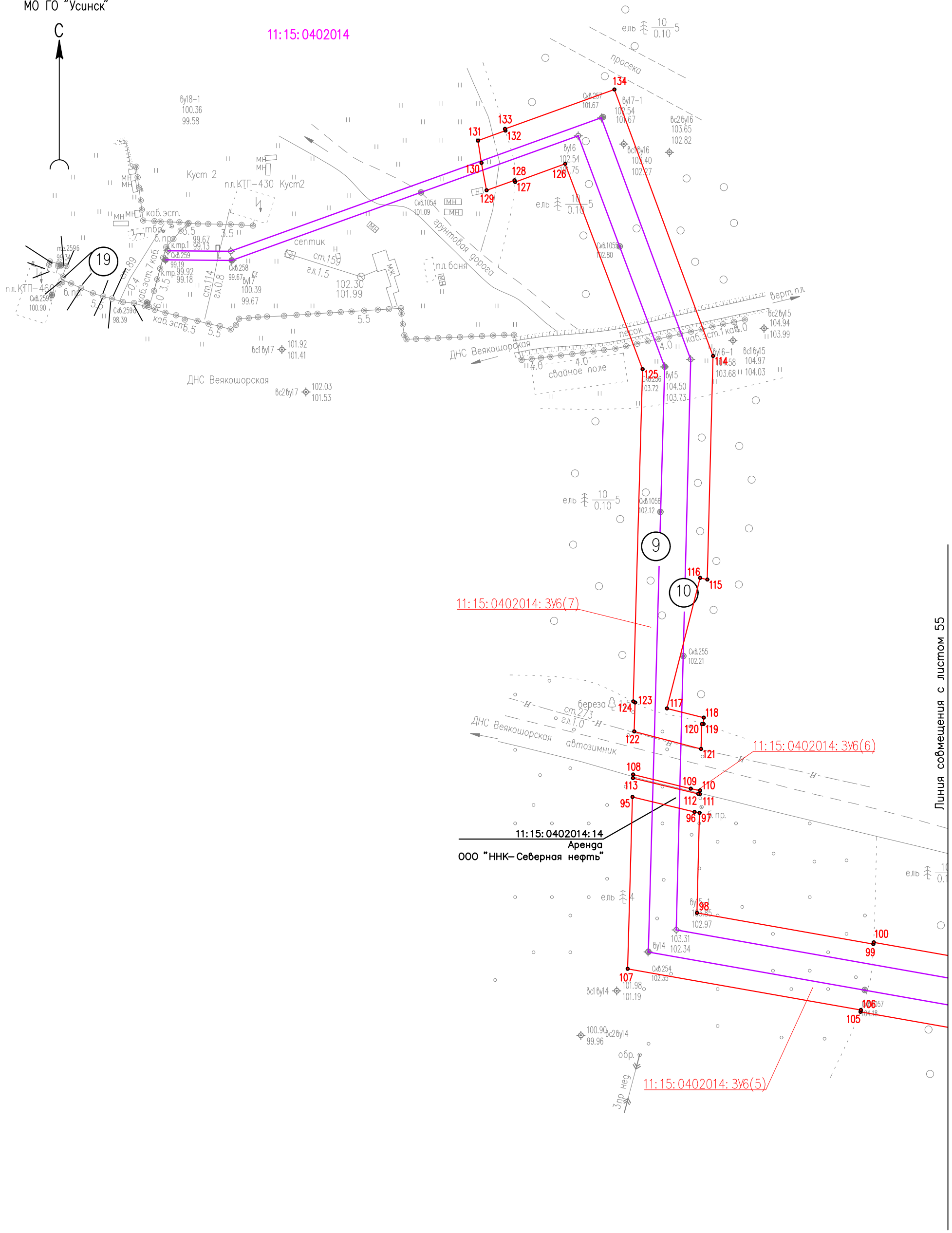
Условные обозначения см. лист 1.

05784-П-000.000.000-ПМТ-03.ГЧ					
Электроснабжение Южной группы месторождений					
Изм.	Кол. Уч.	Лист	№ док	Подпись	Дата
Разраб.	Борисова	24			17.01.23
Раздел 1. Проект межевания территории. Графическая часть				Стадия	Лист
					55
Н. контр				Иванов	17.01.23
ГИП				Лисарева	17.01.23
Чертеж межевания территории (1:2000)				ООО "ИЦ "Проектор"	
Формат А3					





11:15:0402014



Линия совмещения с листом 55

Инв. № подл. Подпись и дата. Взам. инв. №

					05784-П-000.000.000-ПМТ-03.ГЧ		
					Электроснабжение Южной группы месторождений		
Изм.	Кол. Уч.	Лист	№ док.	Подпись	Дата	Раздел 1. Проект межевания территории. Графическая часть	
Разраб.	Борисова			<i>[Signature]</i>	17.01.23	Стадия	Лист
							56
						Чертеж межевания территории (1:2000)	
Н. контр.	Иванов			<i>[Signature]</i>	17.01.23	ООО "ИЦ "Проектор"	
ГИП	Лисарев			<i>[Signature]</i>	17.01.23	Формат А3	

Условные обозначения см. лист 1.

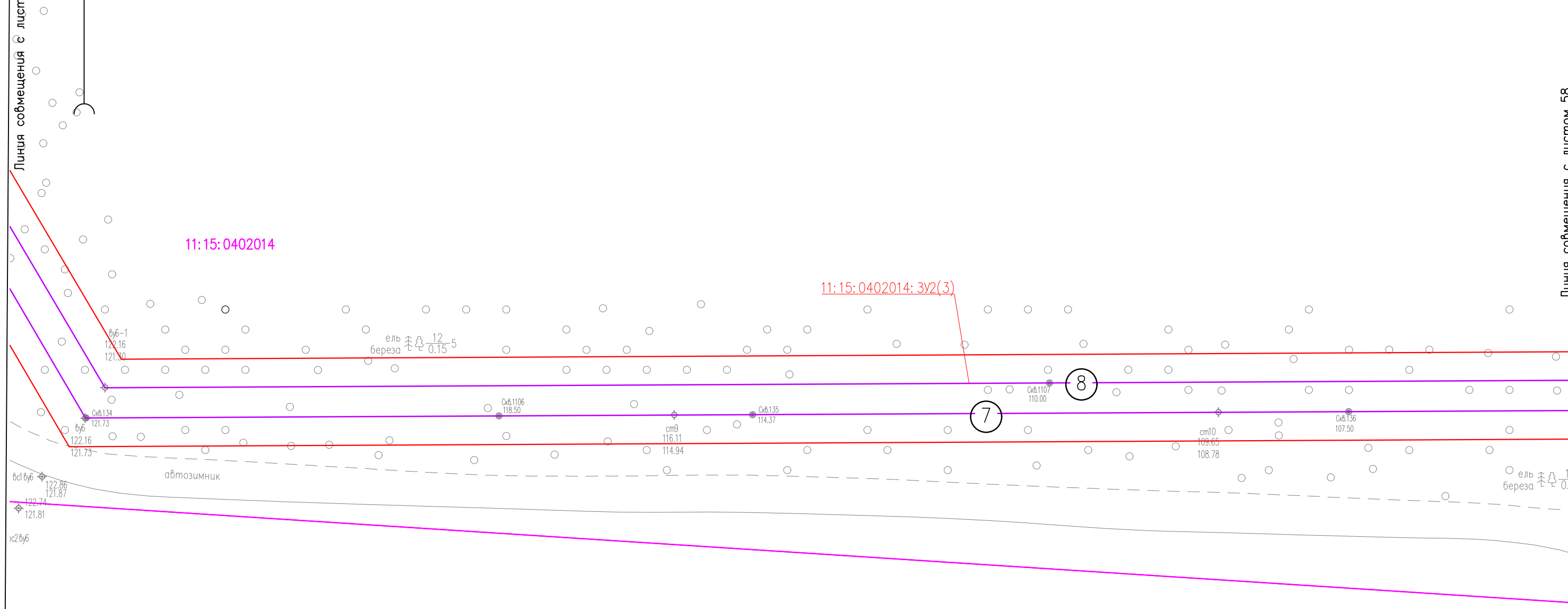
Линия совмещения с листом 37



Линия совмещения с листом 58

11:15:0402014

11:15:0402014: 3У2(3)



Инв. N° подл. Подпись и дата. Взам. инв. N

Условные обозначения см. лист 1.

						05784-П-000.000.000-ПМТ-03.ГЧ			
						Электроснабжение Южной группы месторождений			
Изм.	Кол. Уч.	Лист	№ док.	Подпись	Дата	Раздел 1. Проект межевания территории. Графическая часть	Стадия	Лист	Листов
Разраб.		Борисова		<i>[Signature]</i>	17.01.23			57	
Н. контр.		Иванов		<i>[Signature]</i>	17.01.23	Чертеж межевания территории (1:2000)	ООО "ИЦ "Проектор"		
ГИП		Лисареф		<i>[Signature]</i>	17.01.23				



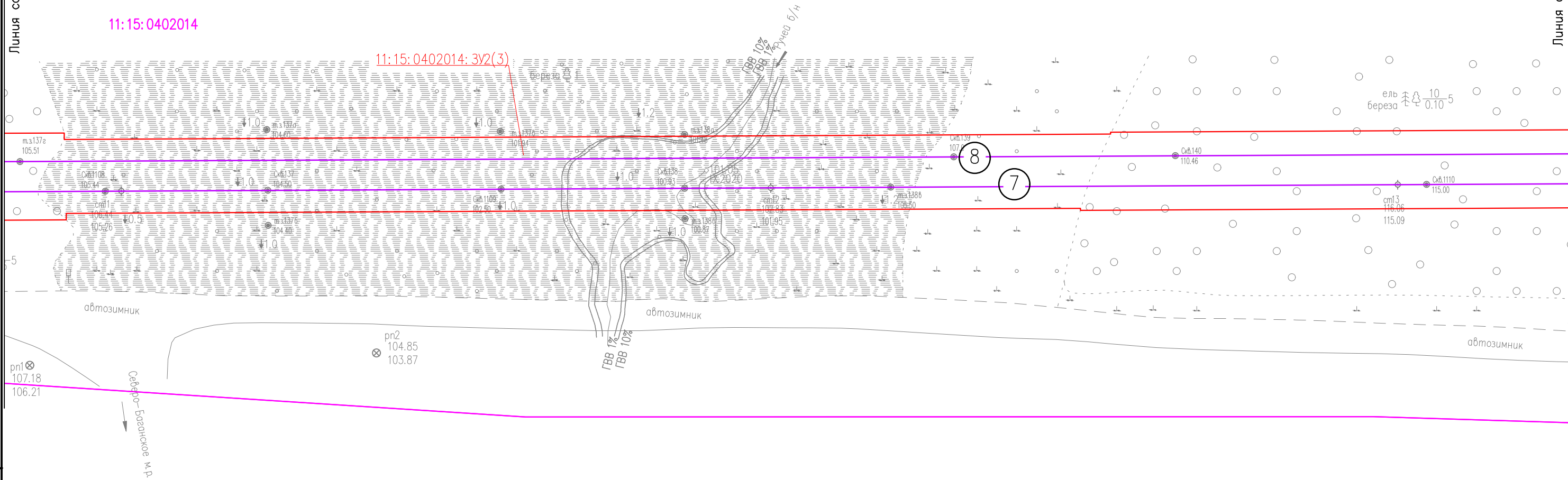


Линия совмещения с листом 57

Линия совмещения с листом 59

11:15:0402014

11:15:0402014: 3У2(3)



Инв. N° подл. Подпись и дата. Взам. инв. N°

Условные обозначения см. лист 1.

						05784-П-000.000.000-ПМТ-03.ГЧ			
						Электроснабжение Южной группы месторождений			
Изм.	Кол. Уч.	Лист	№ док.	Подпись	Дата	Раздел 1. Проект межевания территории. Графическая часть	Стадия	Лист	Листов
Разраб.		Борисова		<i>[Signature]</i>	17.01.23			58	
Н. контр.		Иванов		<i>[Signature]</i>	17.01.23	Чертеж межевания территории (1:2000)	ООО "ИЦ "Проектор"		
ГИП		Лисареб		<i>[Signature]</i>	17.01.23				

Российская Федерация  
Республика Коми  
МО ГО "Усинск"

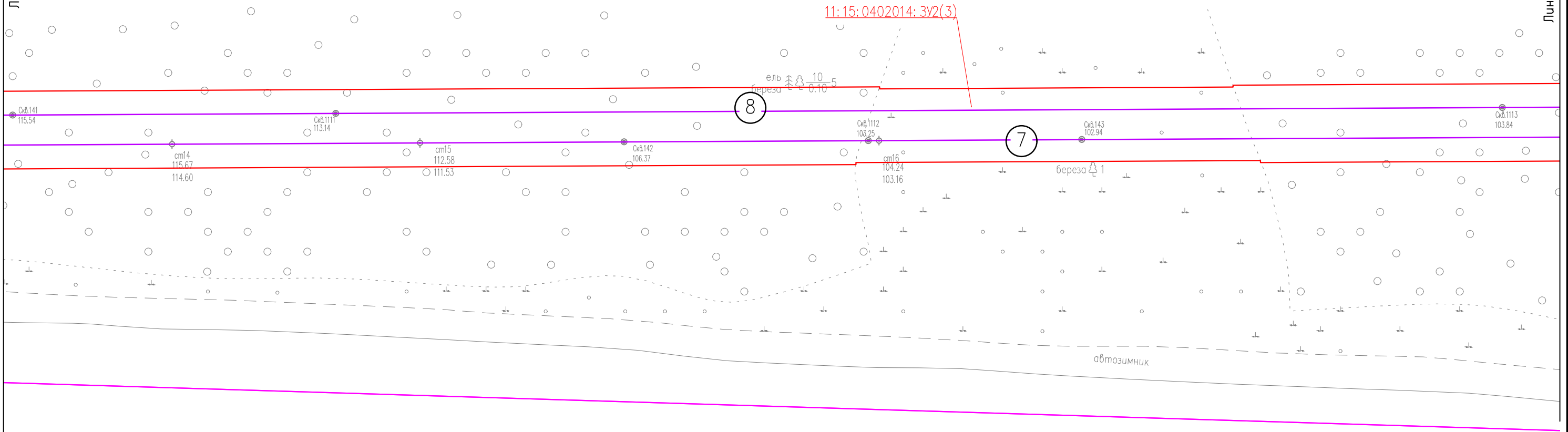


Линия совмещения с листом 58

Линия совмещения с листом 60

11:15:0402014

11:15:0402014: 3У2(3)

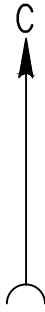


Инв. N\* подл. Подпись и дата. Взам. инв. N

Условные обозначения см. лист 1.

						05784-П-000.000.000-ПМТ-03.ГЧ			
						Электроснабжение Южной группы месторождений			
Изм.	Кол. Уч.	Лист	№ док.	Подпись	Дата	Раздел 1. Проект межевания территории. Графическая часть	Стадия	Лист	Листов
Разраб.		Борисова		<i>[Signature]</i>	17.01.23			59	
Н. контр.		Иванов		<i>[Signature]</i>	17.01.23	Чертеж межевания территории (1:2000)	ООО "ИЦ "Проектор"		
ГИП		Лисарева		<i>[Signature]</i>	17.01.23				

Формат А3

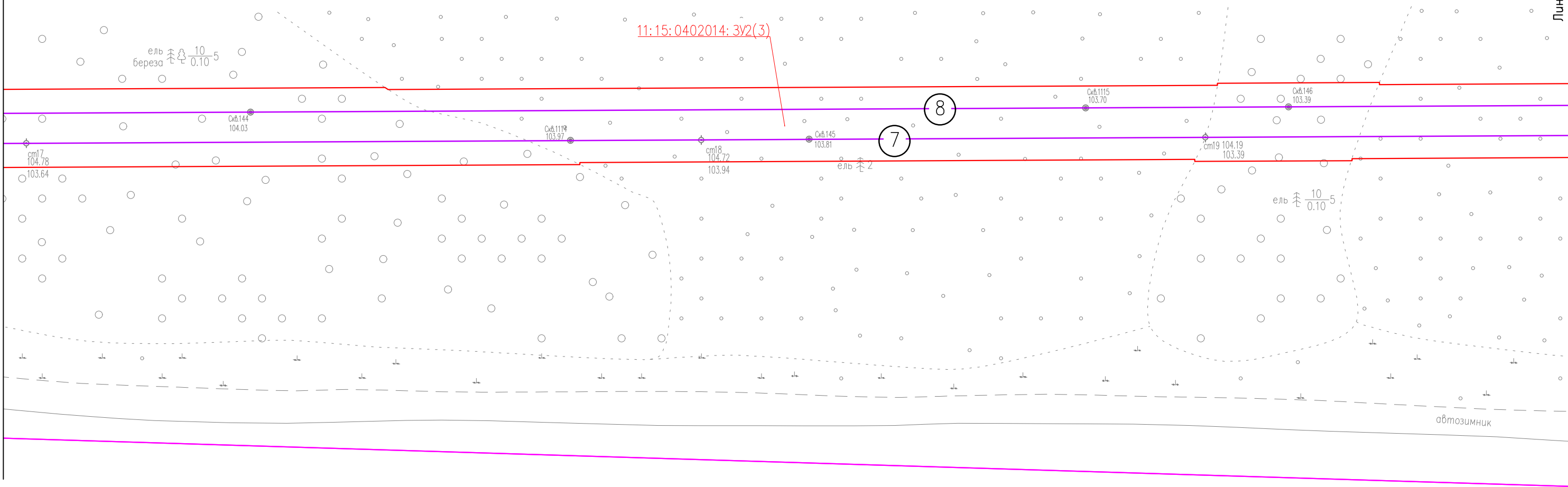


Линия совмещения с листом 59

Линия совмещения с листом 61

11:15:0402014

11:15:0402014: 3У2(3)



ель  $\pm \frac{10}{0.10}$  5  
береза  $\pm \frac{10}{0.10}$  5

Скв.144  
104.03

Скв.1119  
103.97

см18  
104.72  
103.94

Скв.145  
103.81

7

8

Скв.1115  
103.70

Скв.146  
103.39

см19  
104.19  
103.39

ель  $\pm \frac{10}{0.10}$  5

автомобильная

Инв. N° подл. Подпись и дата. Взам. инв. N°

Условные обозначения см. лист 1.

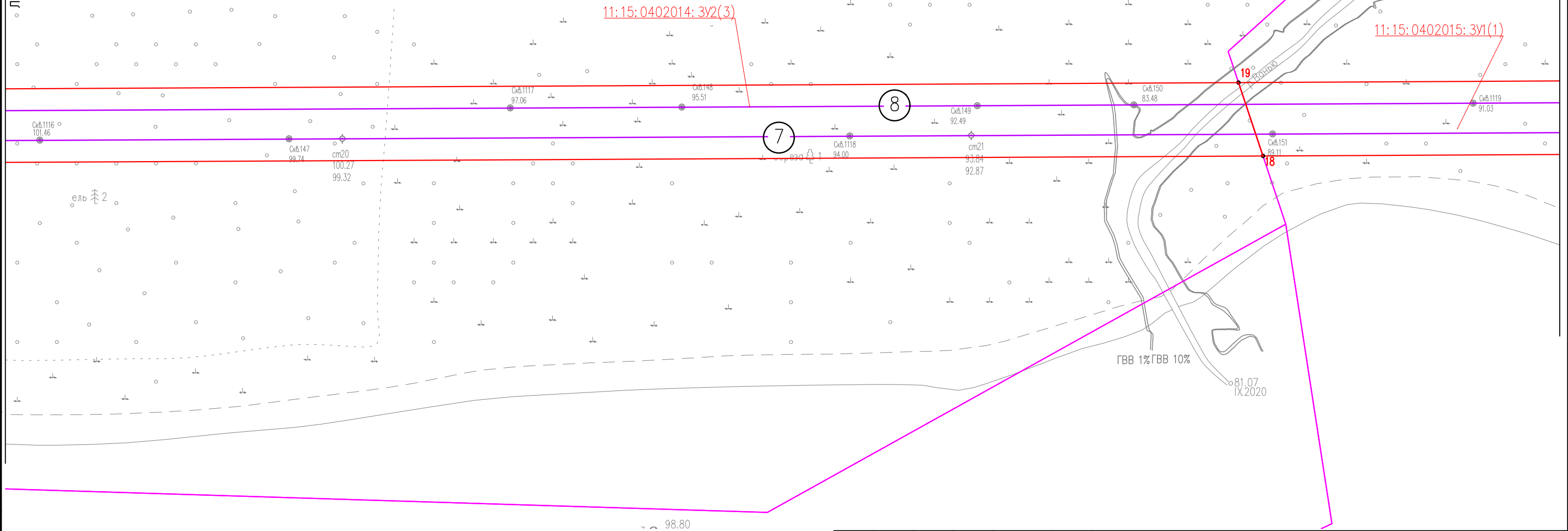
						05784-П-000.000.000-ПМТ-03.ГЧ			
						Электроснабжение Южной группы месторождений			
Изм.	Кол. Уч.	Лист	N док	Подпись	Дата	Раздел 1. Проект межевания территории. Графическая часть	Стадия	Лист	Листов
Разраб.		Борисова		<i>ЗД</i>	17.01.23			60	
						Чертеж межевания территории (1:2000)	ООО "ИЦ "Проектор"		
Н. контр		Иванов		<i>ИИ</i>	17.01.23				
ГИП		Писарев		<i>П</i>	17.01.23				

Российская Федерация  
Республика Коми  
МО ГО "Усинск"



Линия сообщения с листом 60

Линия сообщения с листом 62



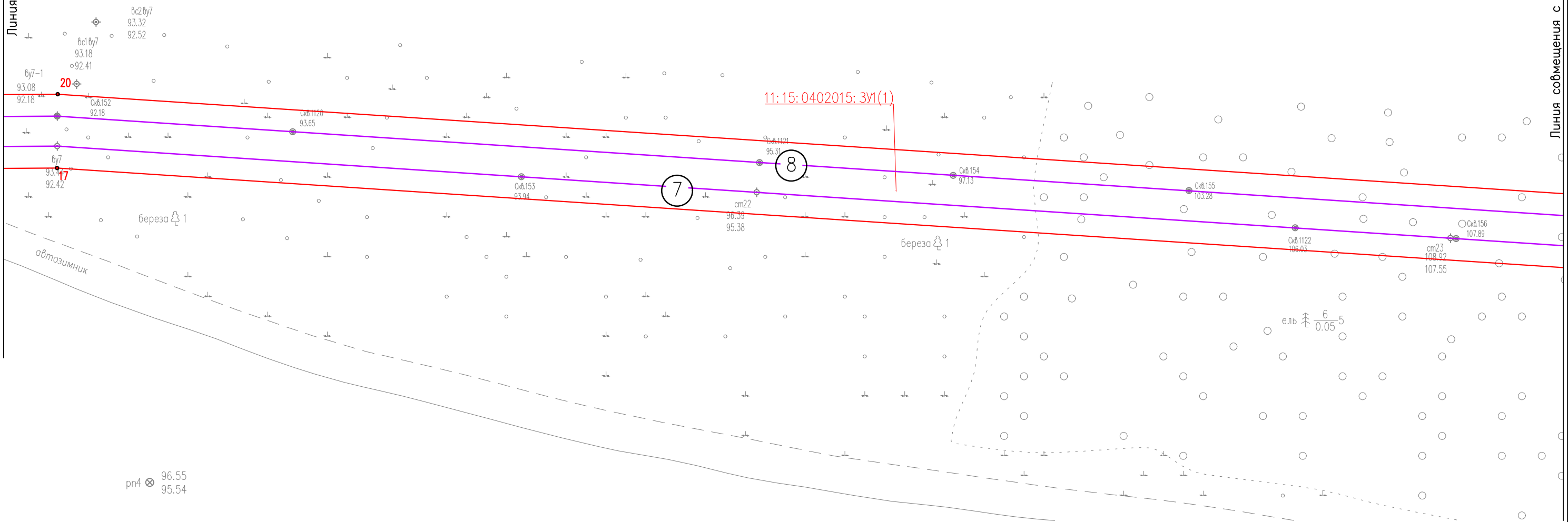
Условные обозначения см. лист 1.

						05784-П-000.000.000-ПМТ-03.ГЧ			
						Электроснабжение Южной группы месторождений			
Изм.	Кол. Уч.	Лист	N док	Подпись	Дата	Раздел 1. Проект межевания территории. Графическая часть	Стадия	Лист	Листов
Разраб.		Борисова		<i>ЗД</i>	17.01.23			61	
Н. контр		Иванов		<i>ИИ</i>	17.01.23	Чертеж межевания территории (1:2000)	ООО "ИЦ "Проектор"		
ГИП		Писарев		<i>П</i>	17.01.23				



Линия совмещения с листом 61

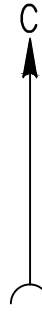
Линия совмещения с листом 63



Инв. № подл. Подпись и дата. Взам. инв. №

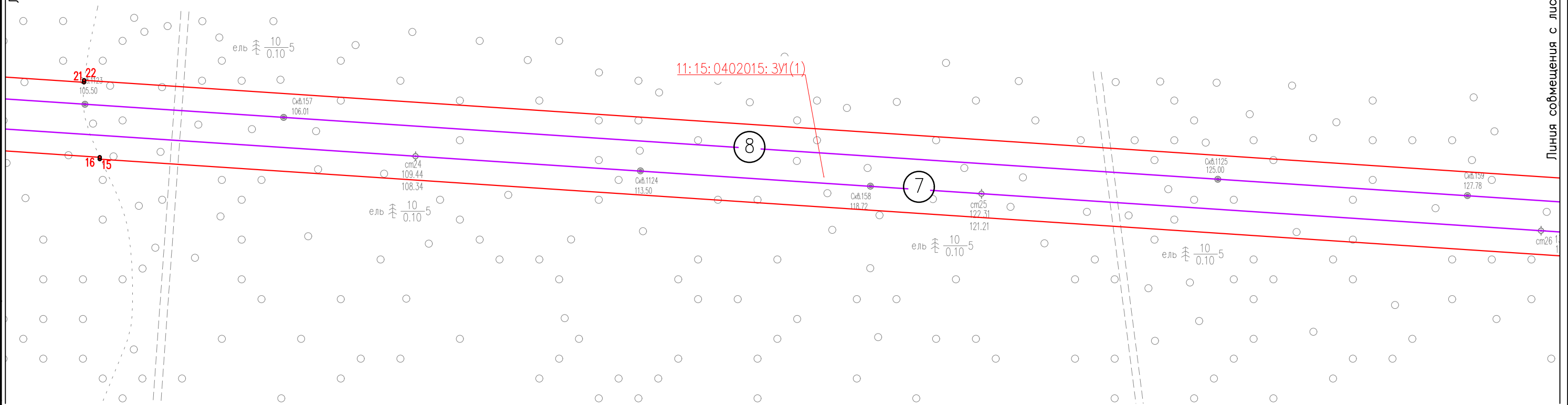
						05784-П-000.000.000-ПМТ-03.ГЧ			
						Электроснабжение Южной группы месторождений			
Изм.	Кол. Уч.	Лист	№ док.	Подпись	Дата	Раздел 1. Проект межевания территории. Графическая часть	Стадия	Лист	Листов
Разраб.		Борисова		<i>ЗД</i>	17.01.23			62	
Н. контр.		Иванов		<i>ИИ</i>	17.01.23	Чертеж межевания территории (1:2000)	ООО "ИЦ "Проектор"		
ГИП		Писарев		<i>П</i>	17.01.23		Формат А3		

Условные обозначения см. лист 1.



Линия совмещения с листом 62

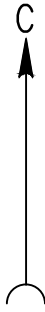
Линия совмещения с листом 64



Инв. N° подл. Подпись и дата  
Взам. инв. N°

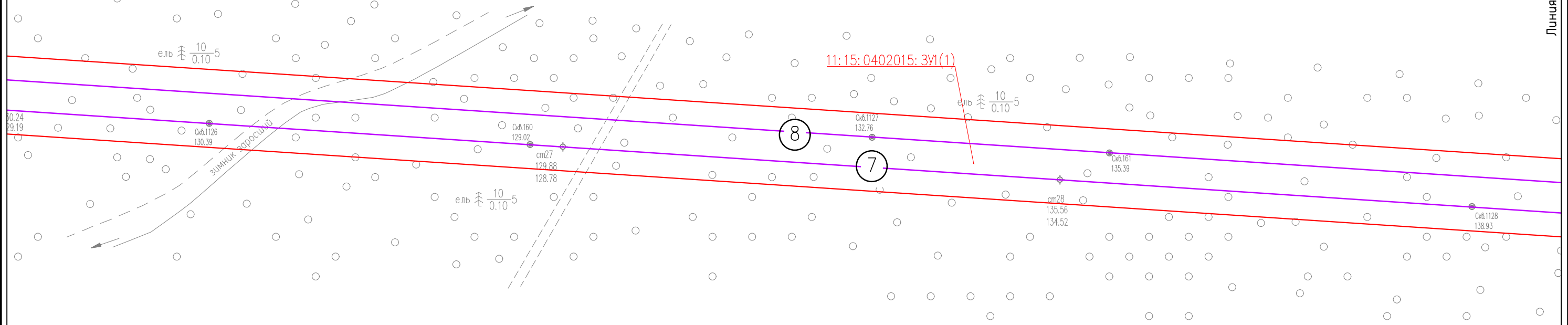
Условные обозначения см. лист 1.

						05784-П-000.000.000-ПМТ-03.ГЧ			
						Электроснабжение Южной группы месторождений			
Изм.	Кол. Уч.	Лист	№ док	Подпись	Дата	Раздел 1. Проект межевания территории. Графическая часть	Стадия	Лист	Листов
Разраб.		Борисова		<i>ЛД</i>	17.01.23			63	
Н. контр		Иванов		<i>ИИ</i>	17.01.23	Чертеж межевания территории (1:2000)	ООО "ИЦ "Проектор"		
ГИП		Писарев		<i>ПП</i>	17.01.23		Формат А3		



Линия совмещения с листом 63

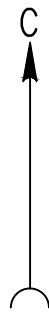
Линия совмещения с листом 65



Инв. N° подл.	Подпись и дата	Взам. инв. N°

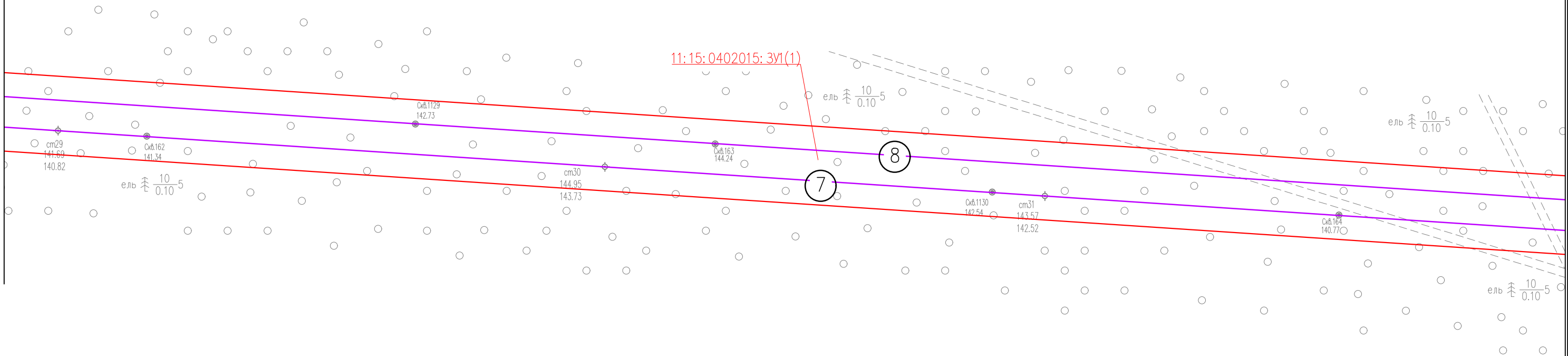
05784-П-000.000.000-ПМТ-03.ГЧ					
Электроснабжение Южной группы месторождений					
Изм.	Кол. Уч.	Лист	N док	Подпись	Дата
Разраб.	Борисова			<i>Здр</i>	17.01.23
Раздел 1. Проект межевания территории. Графическая часть				Стадия	Лист
					64
Н. контр				Иванов	17.01.23
ГИП				Писарев	17.01.23
Чертеж межевания территории (1:2000)				ООО "ИЦ "Проектор"	

Условные обозначения см. лист 1.



Линия со смещением с листом 64

Линия со смещением с листом 66

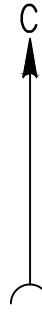


Инв. № подл. Подпись и дата. Взам. инв. №

						05784-П-000.000.000-ПМТ-03.ГЧ			
						Электроснабжение Южной группы месторождений			
Изм.	Кол. Уч.	Лист	№ док	Подпись	Дата	Раздел 1. Проект межевания территории. Графическая часть	Стадия	Лист	Листов
Разраб.		Борисова		<i>ЗД</i>	17.01.23			65	
Н. контр		Иванов		<i>ИИ</i>	17.01.23	Чертеж межевания территории (1:2000)	ООО "ИЦ "Проектор"		
ГИП		Писарев		<i>П</i>	17.01.23		Формат А3		

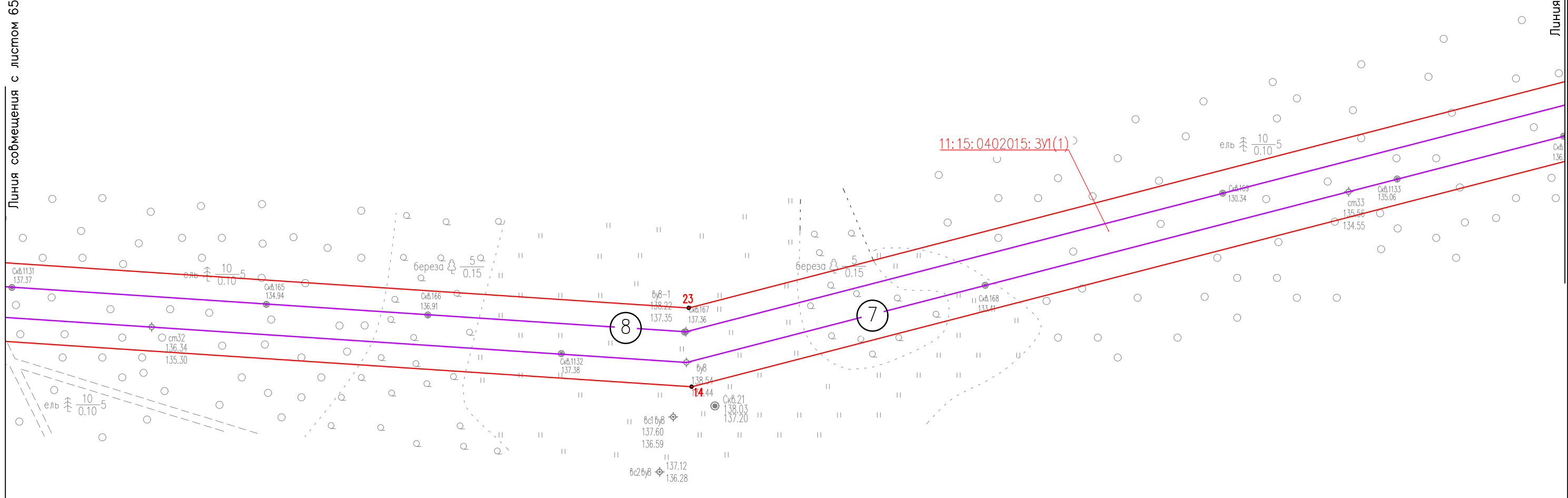
Условные обозначения см. лист 1.





Линия собмещения с листом 65

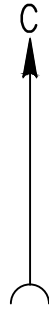
Линия собмещения с листом 67



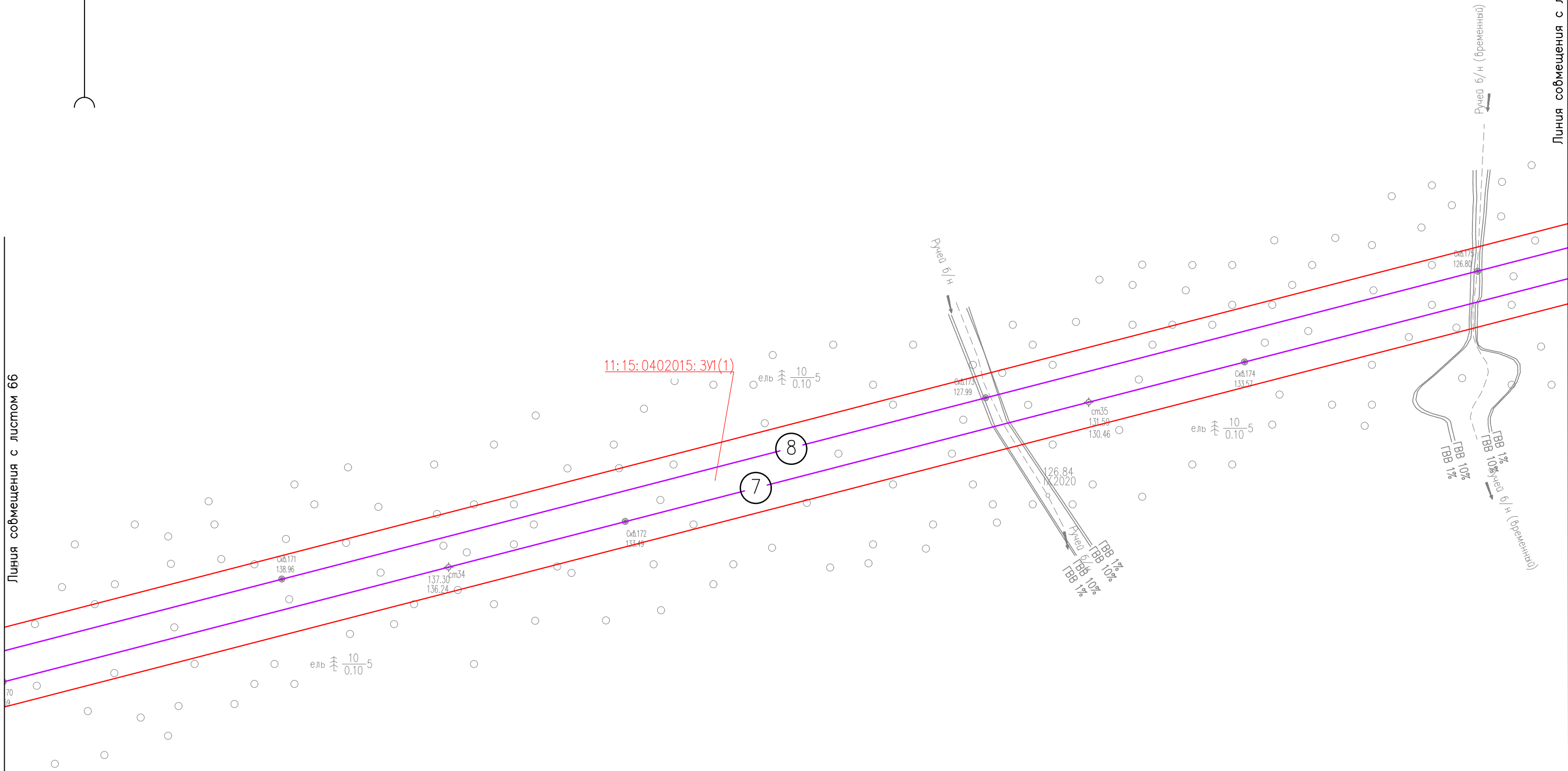
Инв. N° подл. Подпись и дата. Взам. инв. N°

Условные обозначения см. лист 1.

						05784-П-000.000.000-ПМТ-03.ГЧ			
						Электроснабжение Южной группы месторождений			
Изм.	Кол. Уч.	Лист	N док	Подпись	Дата	Раздел 1. Проект межевания территории. Графическая часть	Стадия	Лист	Листов
Разраб.		Борисова		<i>ЗД</i>	17.01.23			66	
						Чертеж межевания территории (1:2000)	ООО "ИЦ "Проектор"		
Н. контр		Иванов		<i>ИИ</i>	17.01.23				
ГИП		Писарев		<i>ПП</i>	17.01.23				



Линия совмещения с листом 66

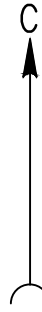


Инв. N° подл. Подпись и дата. Взам. инв. N°

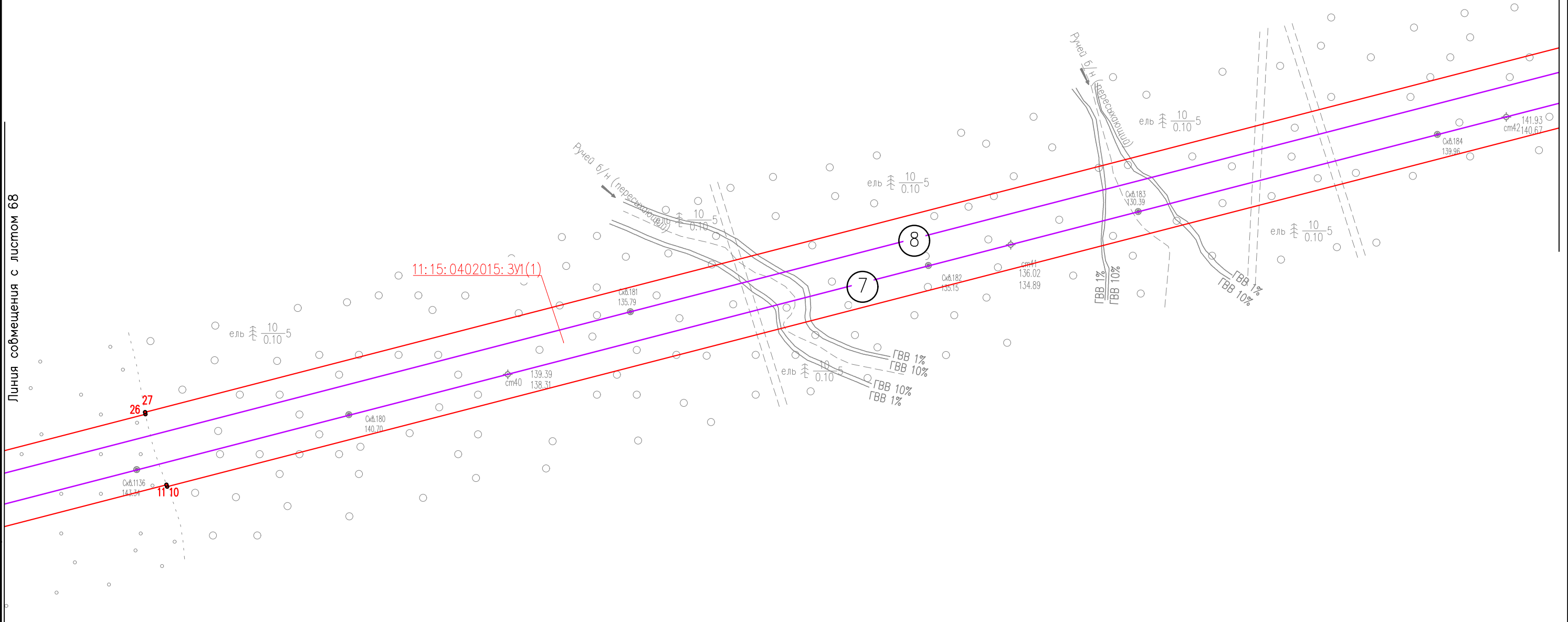
Условные обозначения см. лист 1.

						05784-П-000.000.000-ПМТ-03.ГЧ			
						Электроснабжение Южной группы месторождений			
Изм.	Кол. Уч.	Лист	N док	Подпись	Дата	Раздел 1. Проект межевания территории. Графическая часть	Стадия	Лист	Листов
Разраб.		Борисова		<i>ЗД</i>	17.01.23			67	
Н. контр		Иванов		<i>ИИ</i>	17.01.23	Чертеж межевания территории (1:2000)	ООО "ИЦ "Проектор"		
ГИП		Писарев		<i>П</i>	17.01.23				





Линия совмещения с листом 68

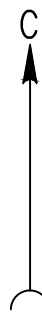


Инв. N° подл.	Подпись и дата	Взам. инв. N°

Условные обозначения см. лист 1.

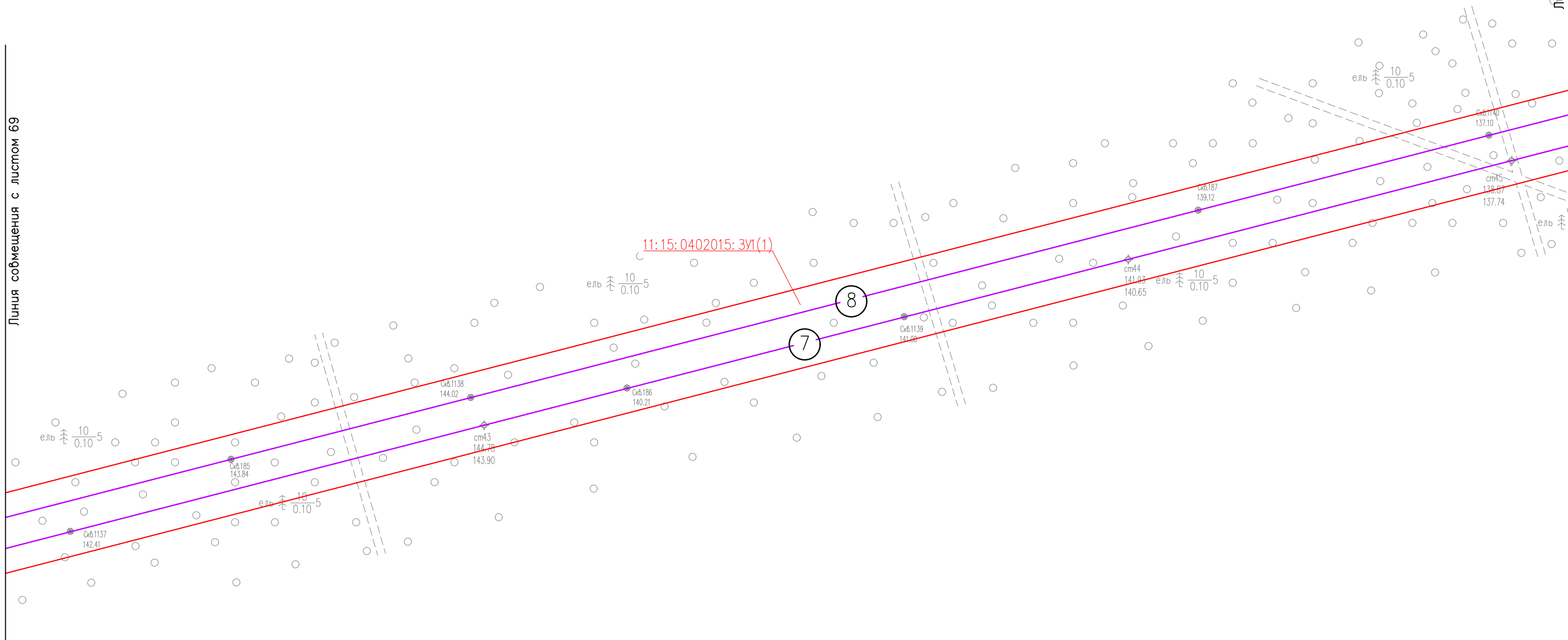
05784-П-000.000.000-ПМТ-03.ГЧ					
Электроснабжение Южной группы месторождений					
Изм.	Кол. Уч.	Лист	N док	Подпись	Дата
Разраб.	Борисова	7		<i>Л.Б.</i>	17.01.23
Раздел 1. Проект межевания территории. Графическая часть				Стадия	Лист
					69
Н. контр				Иванов	17.01.23
ГИП				Писарев	17.01.23
Чертеж межевания территории (1:2000)				ООО "ИЦ "Проектор"	

Российская Федерация  
Республика Коми  
МО ГО "Усинск"



Линия собмещения с листом 71

Линия собмещения с листом 69



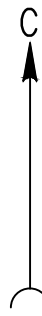
Инв. N° подл. Подпись и дата. Взам. инв. N°

Условные обозначения см. лист 1.

						05784-П-000.000.000-ПМТ-03.ГЧ			
						Электроснабжение Южной группы месторождений			
Изм.	Кол. Уч.	Лист	N док	Подпись	Дата	Раздел 1. Проект межевания территории. Графическая часть	Стадия	Лист	Листов
Разраб.		Борисова		<i>ЗД</i>	17.01.23			70	
						Чертеж межевания территории (1:2000)	ООО "ИЦ "Проектор"		
Н. контр		Иванов		<i>ИИ</i>	17.01.23				
ГИП		Писарев		<i>ПП</i>	17.01.23				

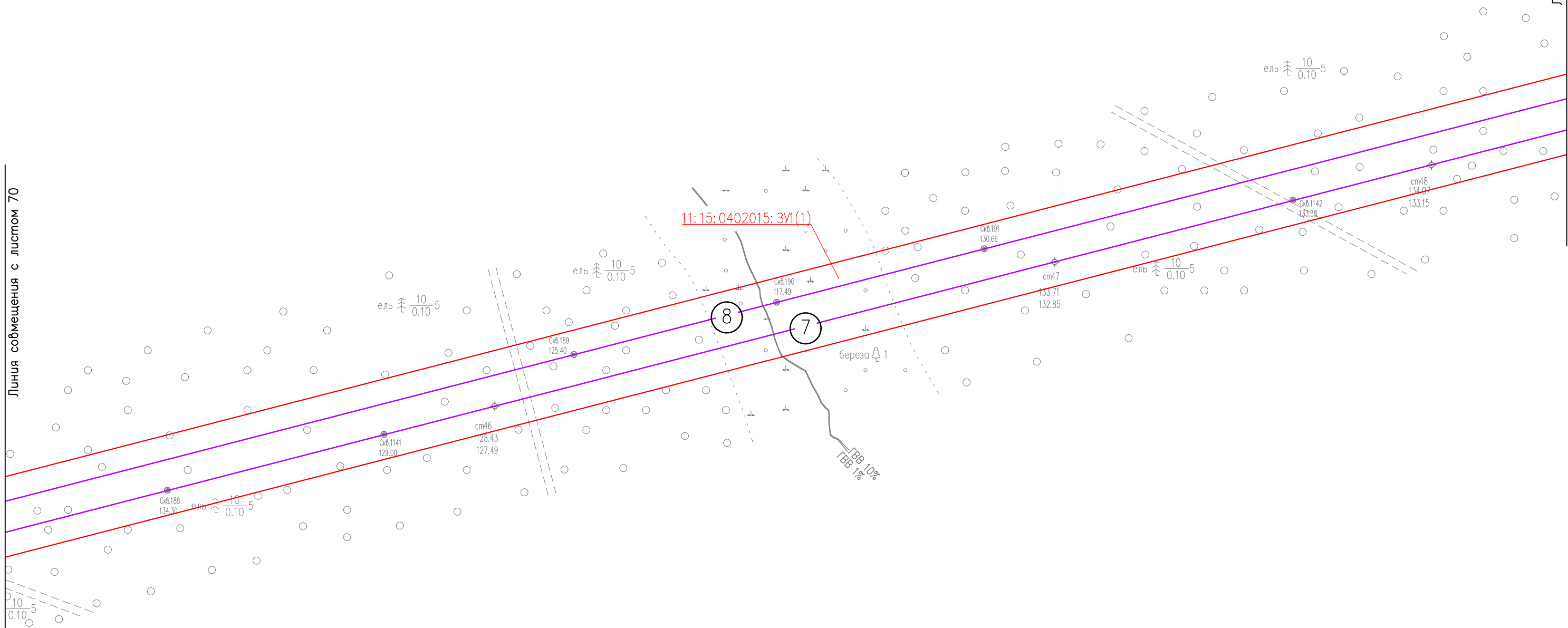
Формат А3

Российская Федерация  
Республика Коми  
МО ГО "Усинск"



Линия собмещения с листом 72

Линия собмещения с листом 70



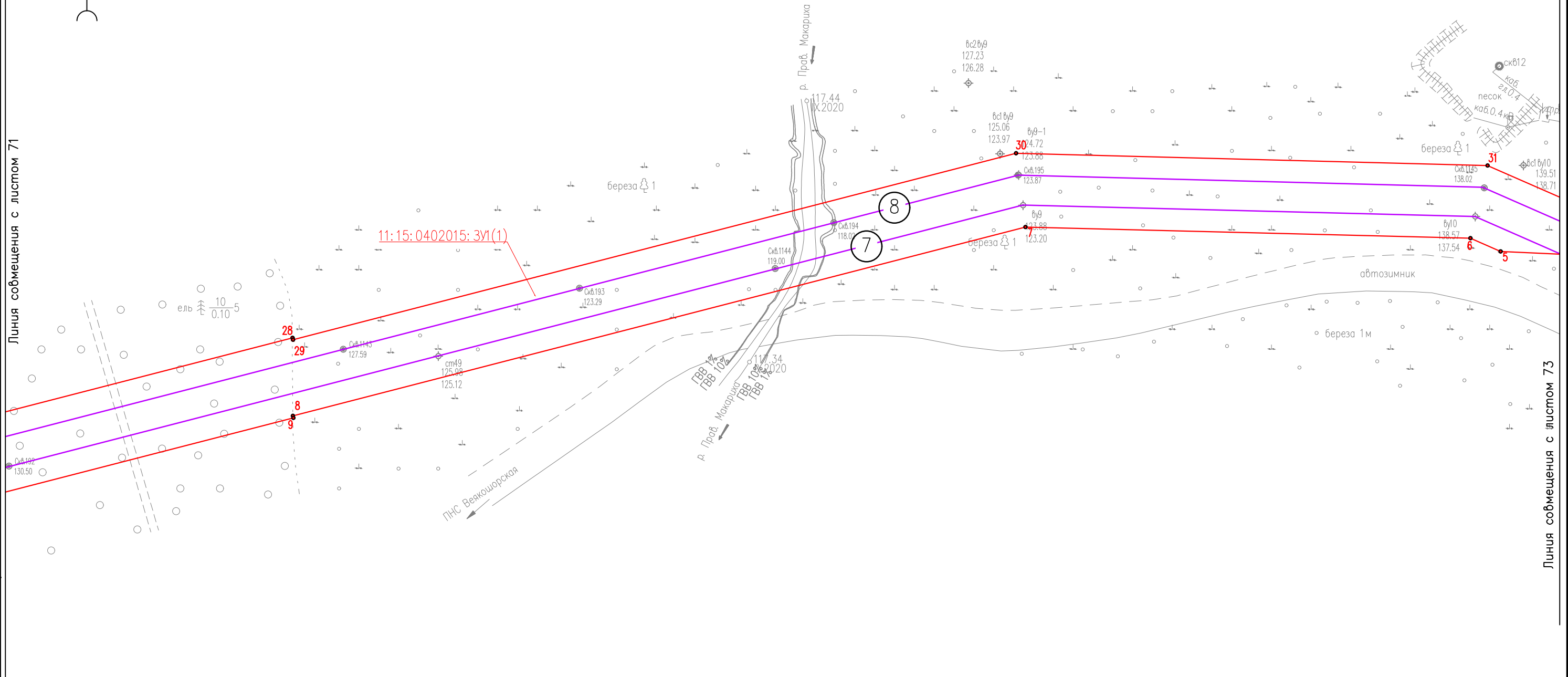
Инв. N° подл. Подпись и дата  
Взам. инв. N°

Условные обозначения см. лист 1.

						05784-П-000.000.000-ПМТ-03.ГЧ			
						Электроснабжение Южной группы месторождений			
Изм.	Кол. Уч.	Лист	N док	Подпись	Дата	Раздел 1. Проект межевания территории. Графическая часть	Стадия	Лист	Листов
Разраб.		Борисова		<i>ЗД</i>	17.01.23			71	
Н. контр		Иванов		<i>ИИ</i>	17.01.23	Чертеж межевания территории (1:2000)	ООО "ИЦ "Проектор"		
ГИП		Писарев		<i>П</i>	17.01.23		Формат А3		



Линия соьмещения с листом 71

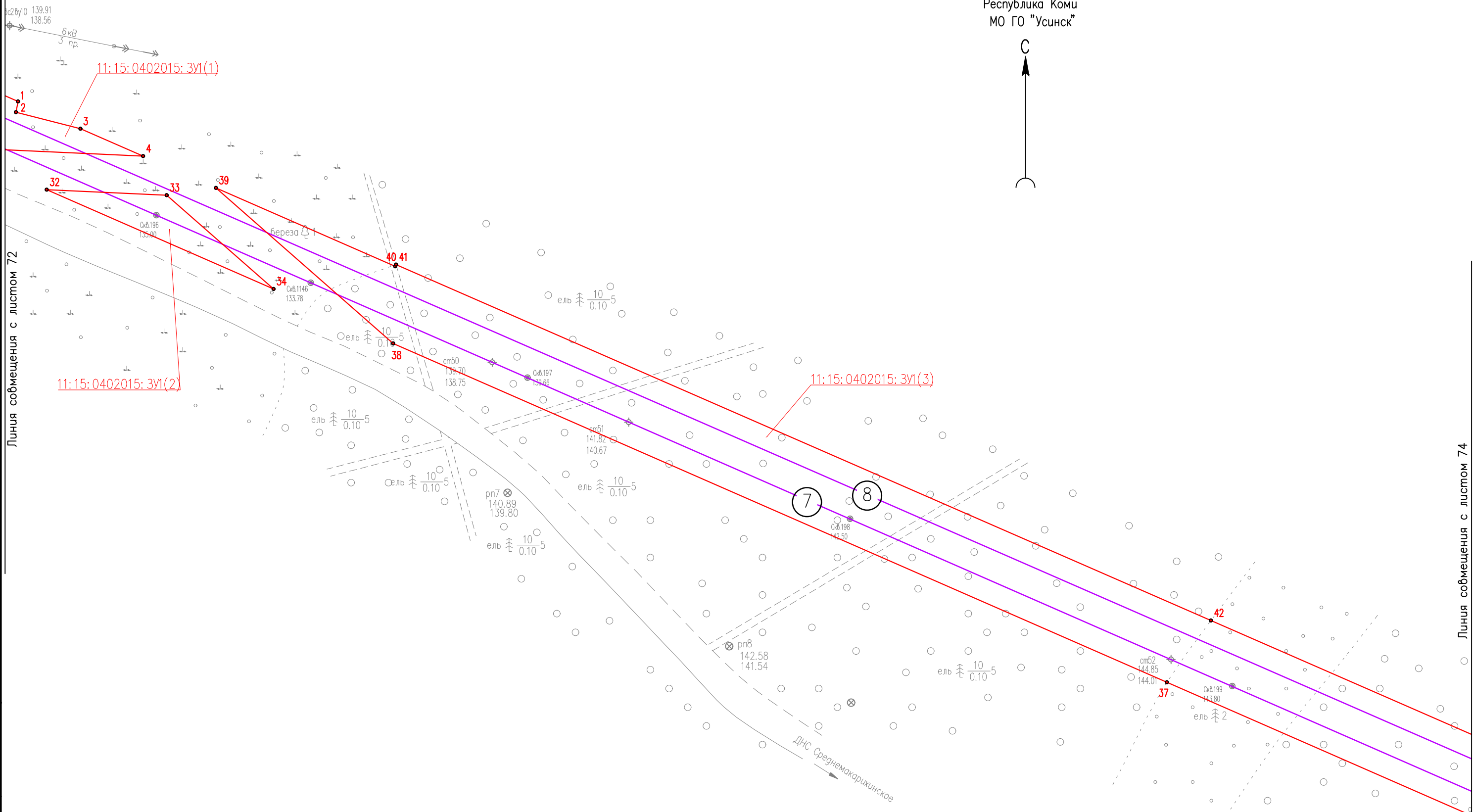
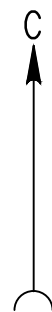


Инв. N° подл.	Инв. N°
Подпись	Дата
Взам.	инв. N°

Условные обозначения см. лист 1.

05784-П-000.000.000-ПМТ-03.ГЧ					
Электроснабжение Южной группы месторождений					
Изм.	Кол. Уч.	Лист	№ док	Подпись	Дата
Разраб.	Борисова			<i>[Signature]</i>	17.01.23
Раздел 1. Проект межевания территории. Графическая часть				Стадия	Лист
					72
Н. контр				Иванов	17.01.23
ГИП				Лисареб	17.01.23
Чертеж межевания территории (1:2000)				ООО "ИЦ "Проектор"	
Формат А3					





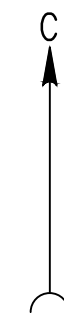
Линия совмещения с листом 72

Линия совмещения с листом 74

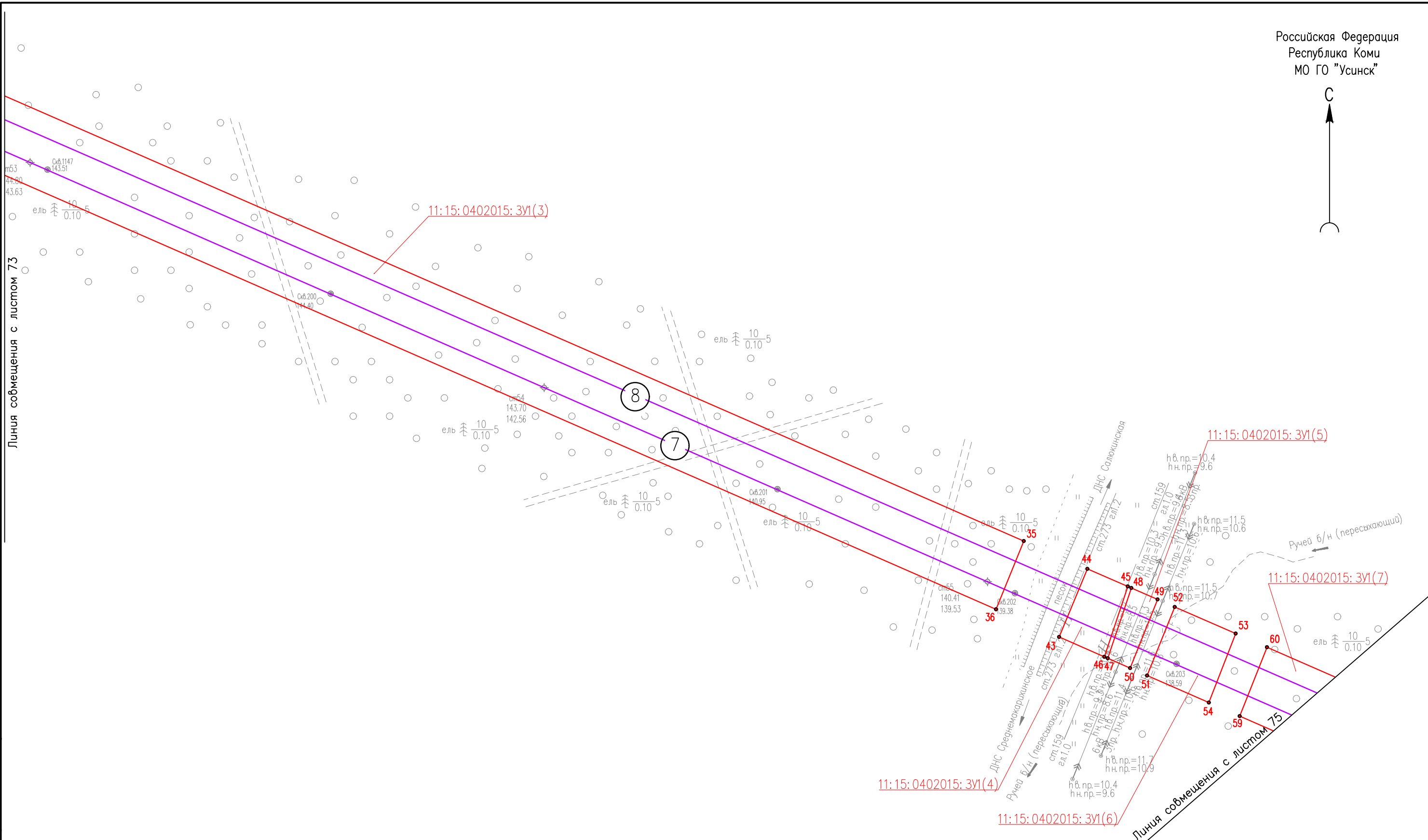
Инв. N° подл.	Подпись и дата	инв. N°

05784-П-000.000.000-ПМТ-03.ГЧ					
Электроснабжение Южной группы месторождений					
Изм.	Кол. Уч.	Лист	№ док	Подпись	Дата
Разраб.	Борисова	73		<i>[Signature]</i>	17.01.23
Раздел 1. Проект межевания территории. Графическая часть				Стадия	Лист
					73
Н. контр				Иванов	17.01.23
ГИП				Писарев	17.01.23
Чертеж межевания территории (1:2000)				ООО "ИЦ "Проектор"	

Условные обозначения см. лист 1.



Линия совмещения с листом 73




Инв. N° подл.	Подпись и дата	Взам. инв. N°

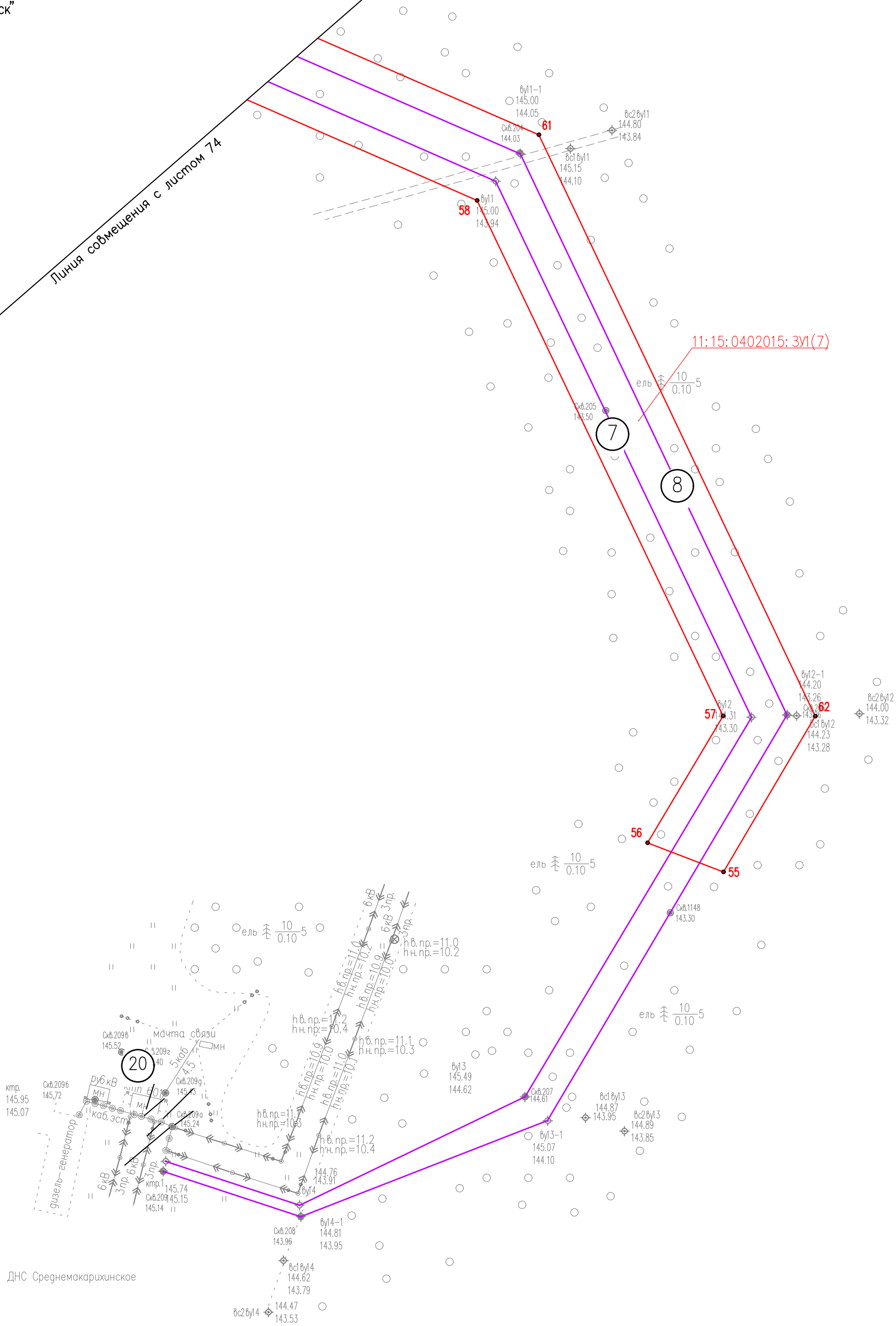
Условные обозначения см. лист 1.

						05784-П-000.000.000-ПМТ-03.ГЧ			
						Электроснабжение Южной группы месторождений			
Изм.	Кол. Уч.	Лист	№ док	Подпись	Дата	Раздел 1. Проект межевания территории. Графическая часть	Стадия	Лист	Листов
Разраб.		Борисова		<i>Здр</i>	17.01.23			74	
Н. контр		Иванов		<i>ИИ</i>	17.01.23	Чертеж межевания территории (1:2000)	ООО "ИЦ "Проектор"		
ГИП		Писарев		<i>Пис</i>	17.01.23				

Российская Федерация  
Республика Коми  
МО ГО "Усинск"



Линия совмещения с листом 74



ДНС Среднемакарихинское

Инв. № подл. Подпись и дата. Взам. инв. №

Изм.	Кол. Уч.	Лист	№ док.	Подпись	Дата
Разраб.	Борисова			<i>[Signature]</i>	17.01.23
Н. контр.	Иванов			<i>[Signature]</i>	17.01.23
ГИП	Лисарев			<i>[Signature]</i>	17.01.23

05784-П-000.000.000-ПМТ-03.ГЧ

Электроснабжение Южной группы месторождений

Раздел 1. Проект межевания территории.  
Графическая часть

Стация	Лист	Листов
	75	

Чертеж межевания территории  
(1:2000)

ООО "ИЦ "Проектор"

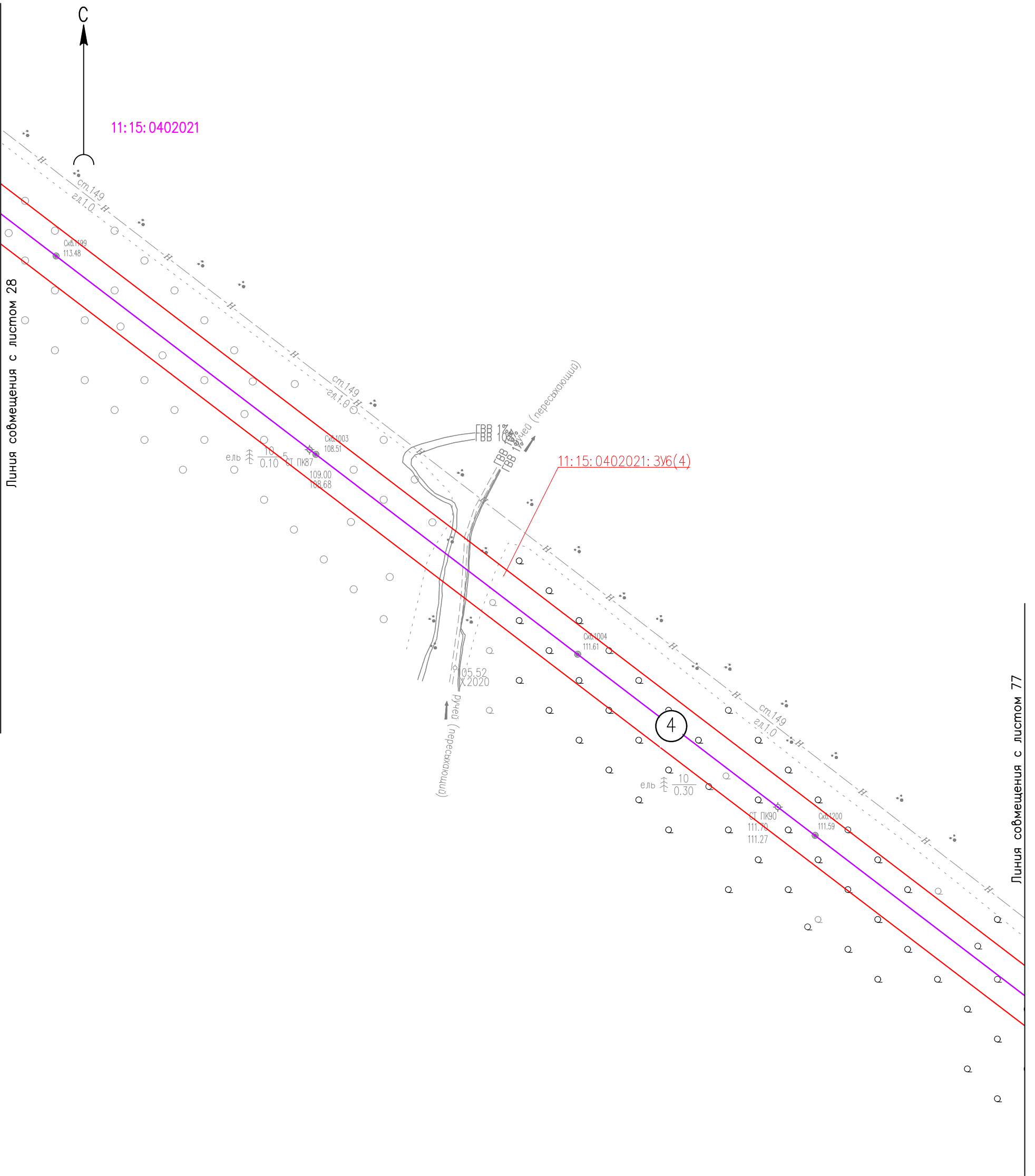
Условные обозначения см. лист 1.

Формат А3



11:15:0402021

Линия совмещения с листом 28

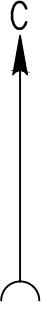


Линия совмещения с листом 77

Инв. N° подл.	Подпись и дата	Взам. инв. N°

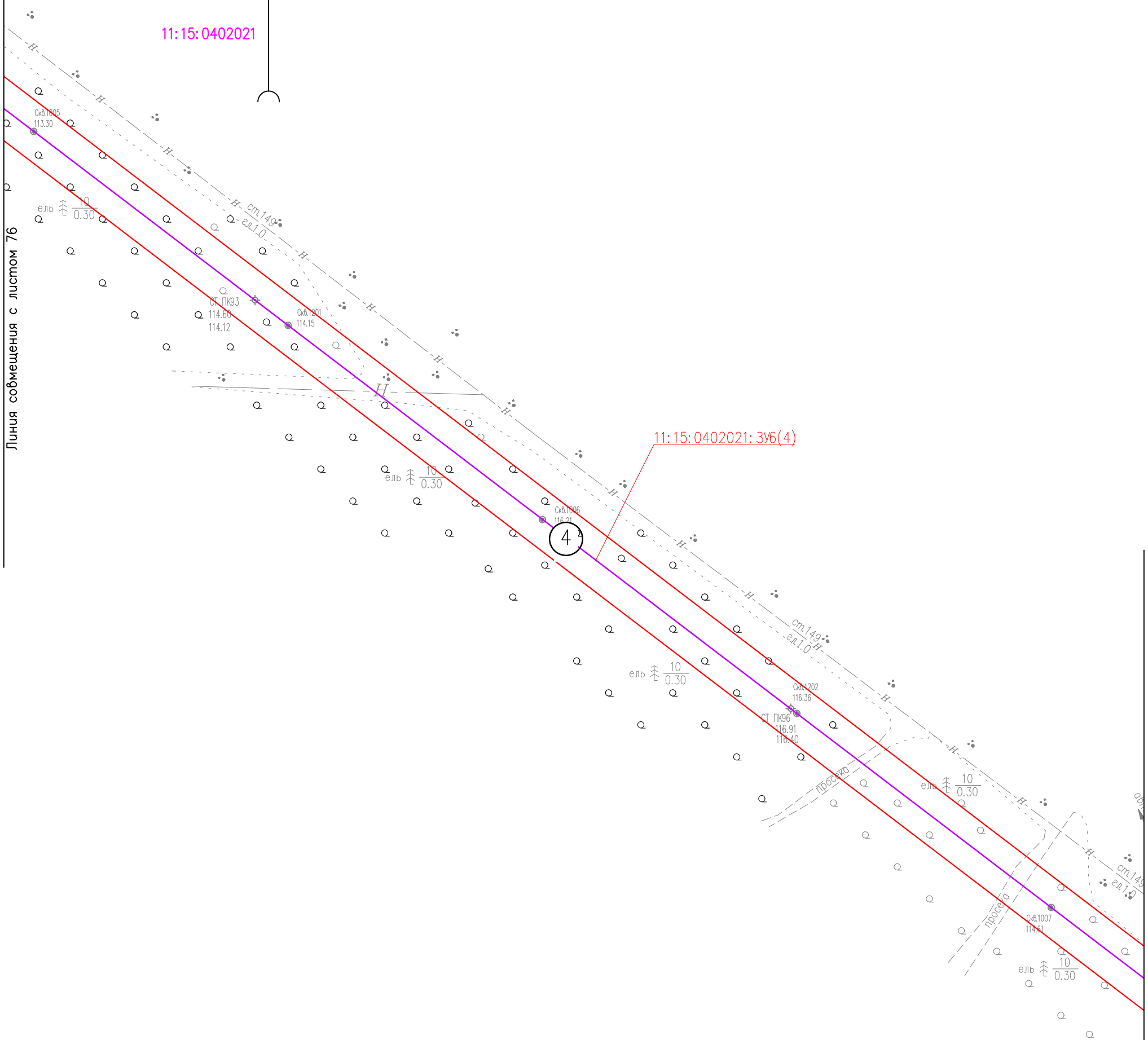
05784-П-000.000.000-ПМТ-03.ГЧ									
Электроснабжение Южной группы месторождений									
Изм.	Кол. Уч	Лист	И док	Подпись	Дата	Раздел 1. Проект межевания территории. Графическая часть	Стадия	Лист	Листов
Разраб.	Борисова	76		<i>[Signature]</i>	17.01.23				
Н. контр	Иванов			<i>[Signature]</i>	17.01.23	Чертеж межевания территории (1:2000)	ООО "ИЦ "Проектор"		
ГИП	Лисарев			<i>[Signature]</i>	17.01.23				

Условные обозначения см. лист 1.



11:15:0402021

Линия совмещения с листом 76



Линия совмещения с листом 78

Инв. N° подл.	Подпись и дата	Взам. инв. N°

Условные обозначения см. лист 1.

					05784-П-000.000.000-ПМТ-03.ГЧ				
					Электроснабжение Южной группы месторождений				
Изм.	Кол. Уч.	Лист	№ док.	Подпись	Дата	Раздел 1. Проект межевания территории. Графическая часть	Стадия	Лист	Листов
Разраб.		Борисова		<i>[Signature]</i>	17.01.23			77	
Н. контр.		Иванов		<i>[Signature]</i>	17.01.23	Чертеж межевания территории (1:2000)	ООО "ИЦ "Проектор"		
ГИП		Лисарев		<i>[Signature]</i>	17.01.23				

Российская Федерация  
Республика Коми  
МО ГО "Усинск"

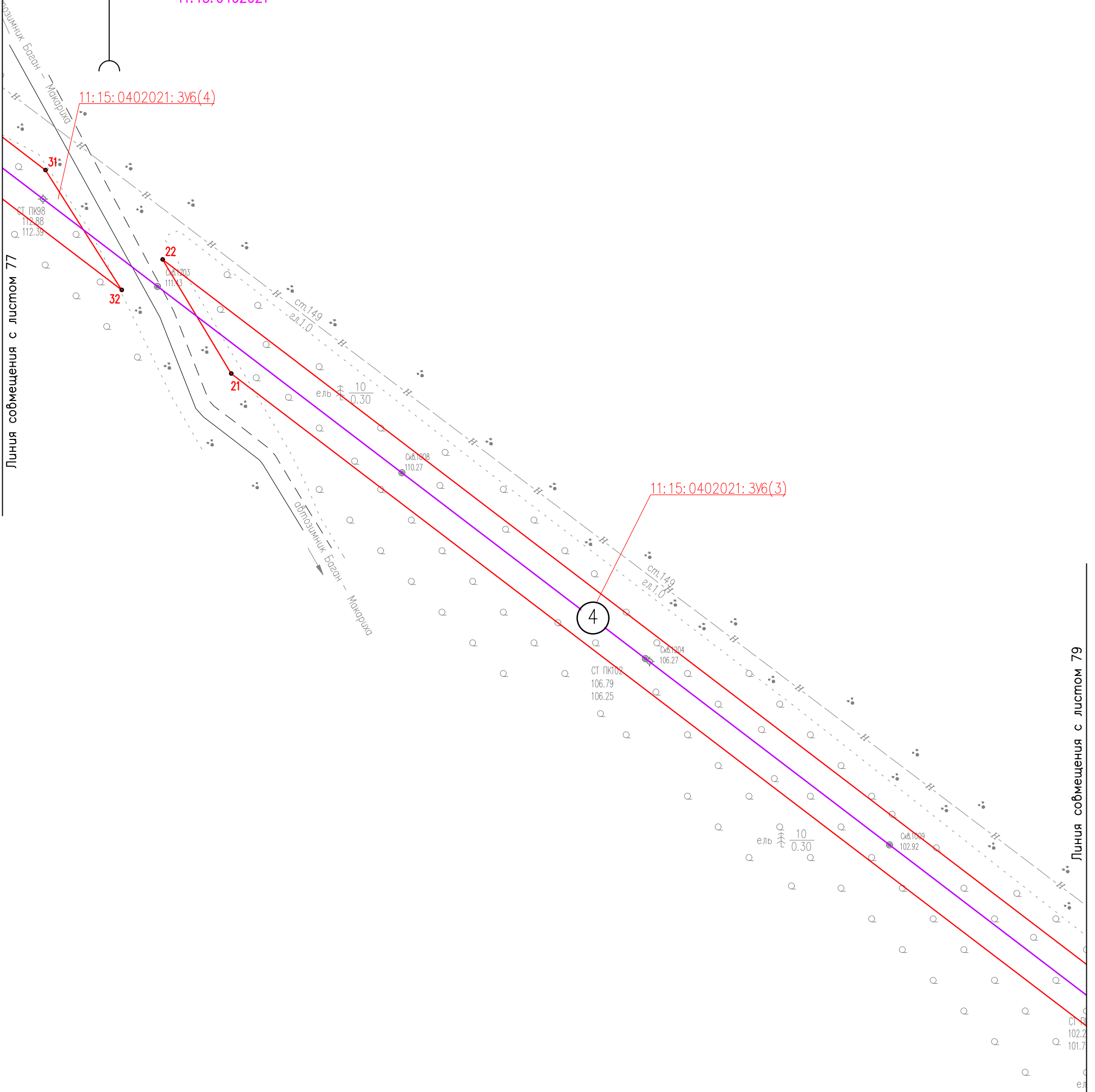


11:15:0402021

11:15:0402021:ЗУ6(4)

Линия сближения с листом 77

Линия сближения с листом 79



Инв. N° подл.	Подпись и дата	Взам. инв. N°

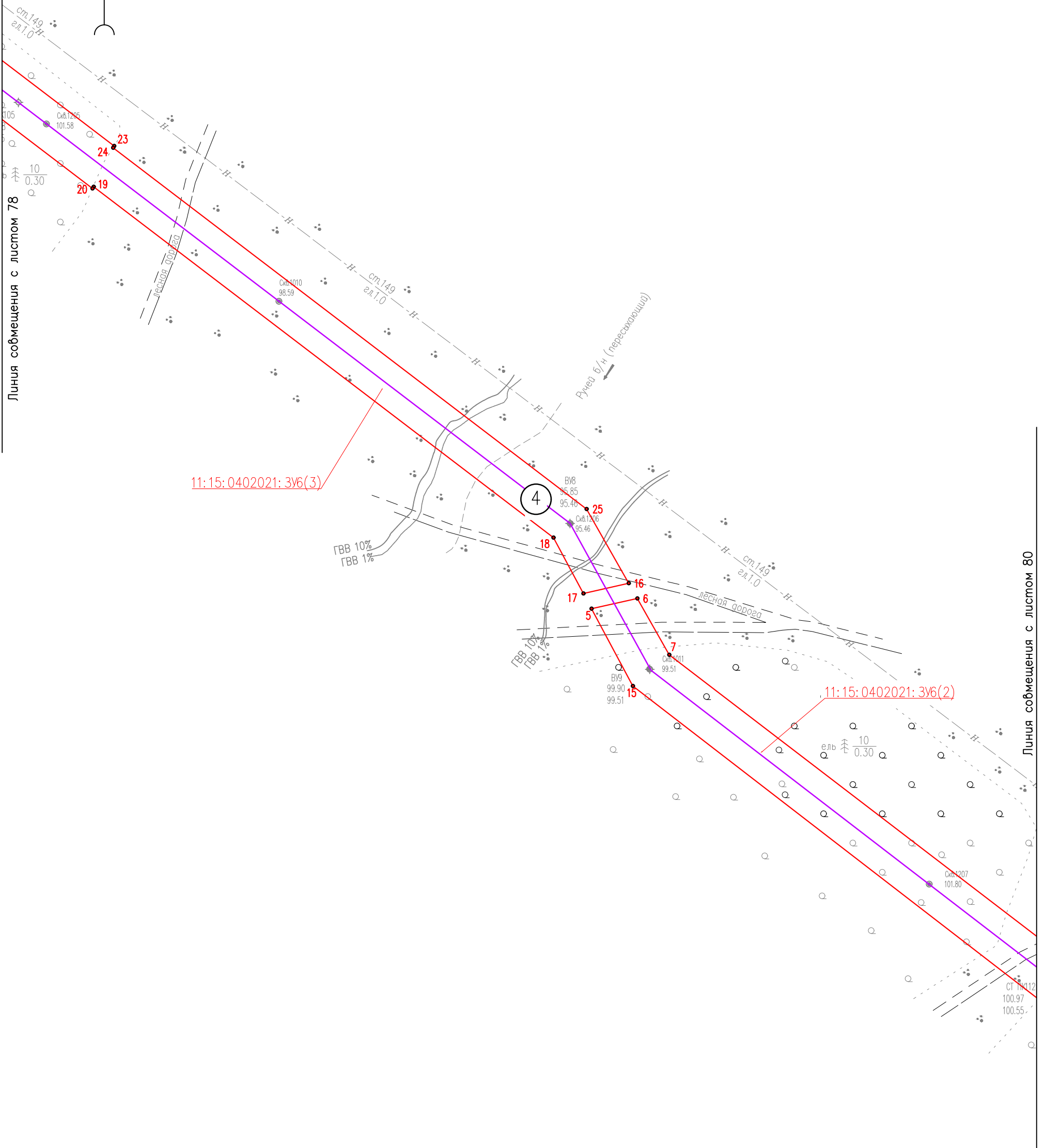
Условные обозначения см. лист 1.

05784-П-000.000.000-ПМТ-03.ГЧ									
Электроснабжение Южной группы месторождений									
Изм.	Кол. Уч	Лист	№ док	Подпись	Дата	Раздел 1. Проект межевания территории. Графическая часть	Стадия	Лист	Листов
Разраб.	Борисова	2	17.01.23	<i>[Signature]</i>	17.01.23		78		
Н. контр	Иванов		17.01.23	<i>[Signature]</i>	17.01.23	Чертеж межевания территории (1:2000)	ООО "ИЦ "Проектор"		
ГИП	Лисарев		17.01.23	<i>[Signature]</i>	17.01.23		Формат А3		

Российская Федерация  
Республика Коми  
МО ГО "Усинск"



11:15:0402021



11:15:0402021:ЗУ6(3)

11:15:0402021:ЗУ6(2)

Инв. N° подл. Подпись и дата. Взам. инв. N°

Условные обозначения см. лист 1.

					05784-П-000.000.000-ПМТ-03.ГЧ				
					Электроснабжение Южной группы месторождений				
Изм.	Кол. Уч.	Лист	№ док.	Подпись	Дата	Раздел 1. Проект межевания территории. Графическая часть	Стадия	Лист	Листов
Разраб.		Борисова		<i>[Signature]</i>	17.01.23			79	
Н. контр.		Иванов		<i>[Signature]</i>	17.01.23	Чертеж межевания территории (1:2000)	ООО "ИЦ "Проектор"		
ГИП		Лисарев		<i>[Signature]</i>	17.01.23				

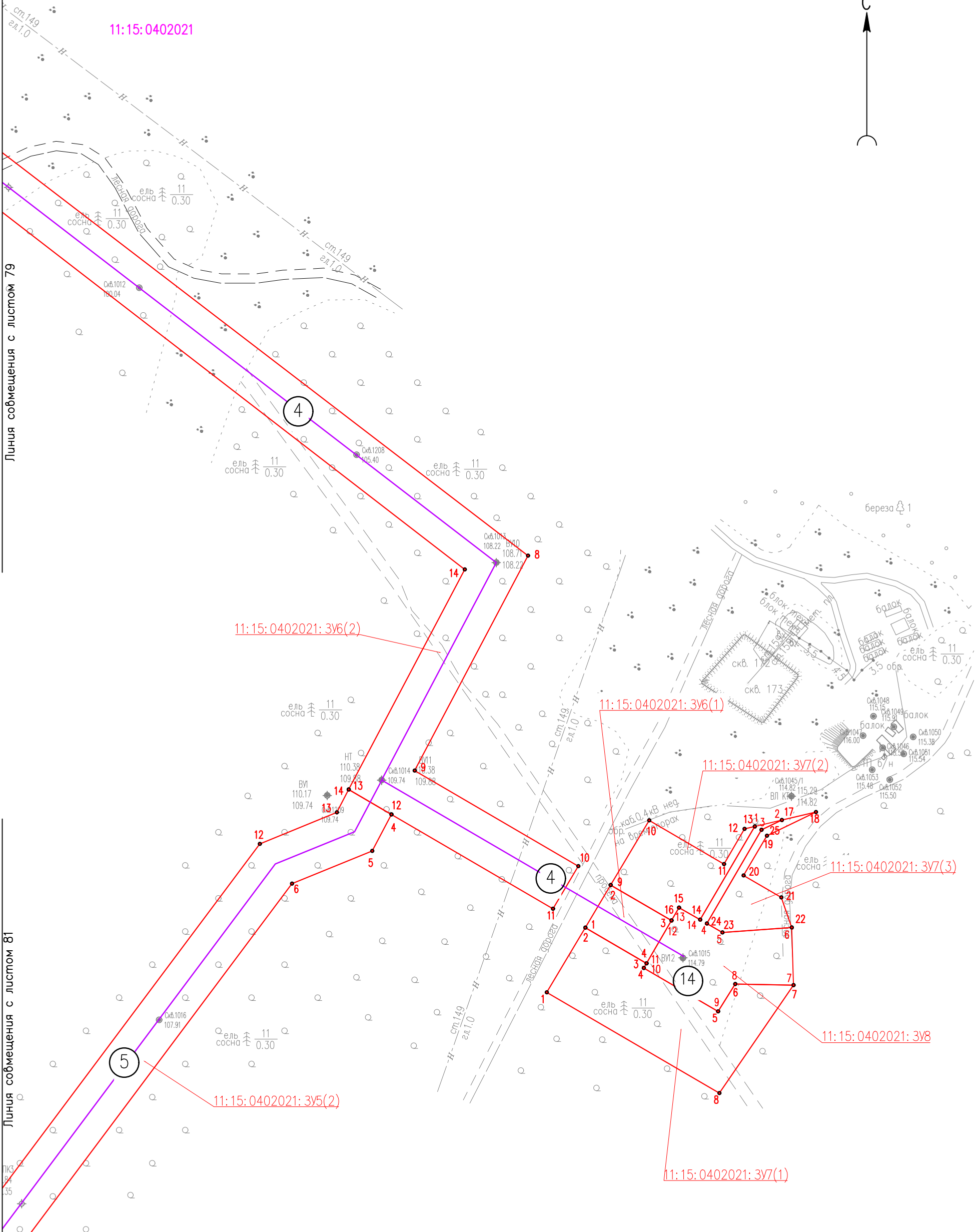




11:15:0402021

Линия собмещения с листом 79

Линия собмещения с листом 81



11:15:0402021: 3У6(2)

11:15:0402021: 3У6(1)

11:15:0402021: 3У7(2)

11:15:0402021: 3У7(3)

11:15:0402021: 3У8

11:15:0402021: 3У7(1)

11:15:0402021: 3У5(2)

Инв. N° подл. Подпись и дата. Взам. инв. N°

Изм.	Кол. Уч.	Лист	Индок.	Подпись	Дата
Разраб.		Борисова		<i>[Signature]</i>	17.01.23
Н. контр.		Иванов		<i>[Signature]</i>	17.01.23
ГИП		Лисарев		<i>[Signature]</i>	17.01.23

05784-П-000.000.000-ПМТ-03.ГЧ

Электроснабжение Южной группы месторождений

Раздел 1. Проект межевания территории.  
Графическая часть

Стация	Лист	Листов
	80	

Чертеж межевания территории  
(1:2000)

ООО "ИЦ "Проектор"

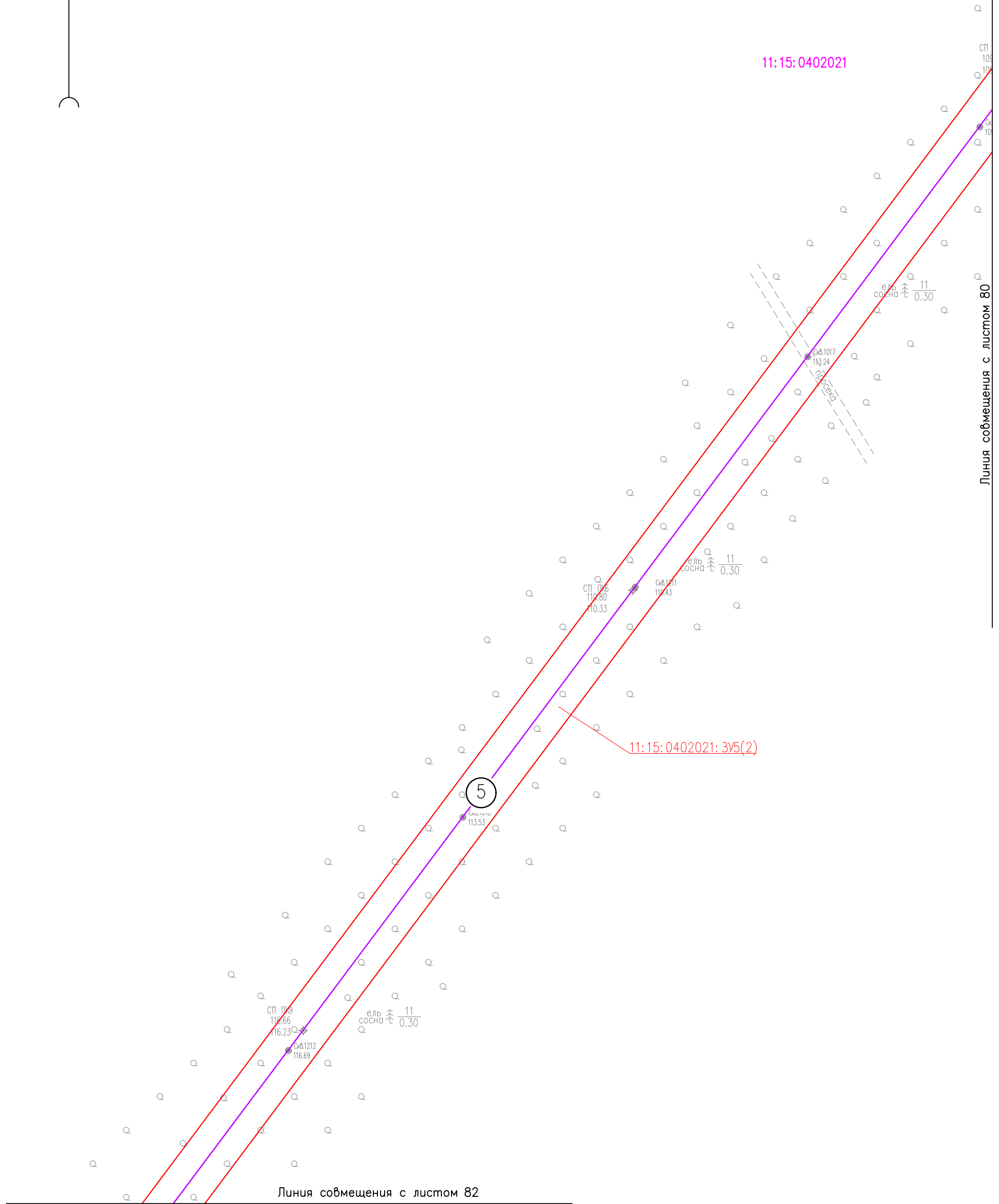
Формат А3

Условные обозначения см. лист 1.

Российская Федерация  
Республика Коми  
МО ГО "Усинск"



11:15:0402021



Линия совмещения с листом 80

Линия совмещения с листом 82

Инв. № подл. Подпись и дата. Взам. инв. №

Изм.	Кол. Уч.	Лист	№ док.	Подпись	Дата
Разраб.	Борисова			<i>[Signature]</i>	17.01.23
Н. контр.	Иванов			<i>[Signature]</i>	17.01.23
ГИП	Лисарев			<i>[Signature]</i>	17.01.23

05784-П-000.000.000-ПМТ-03.ГЧ

Электроснабжение Южной группы месторождений

Раздел 1. Проект межевания территории.  
Графическая часть

Стадия	Лист	Листов
	81	

Чертеж межевания территории  
(1:2000)

ООО "ИЦ "Проектор"

Условные обозначения см. лист 1.

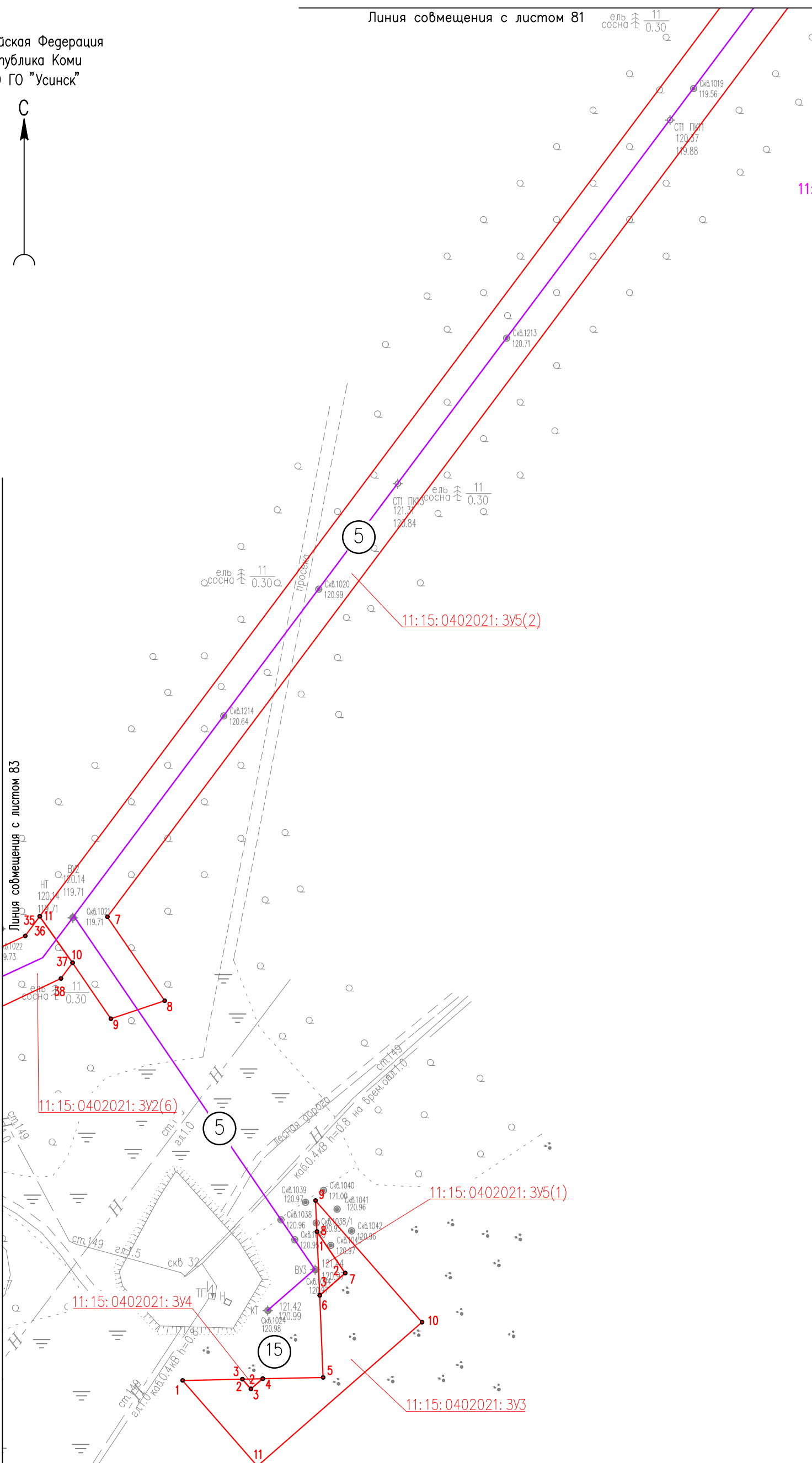
Формат А3

ель сосна  $\frac{11}{0.30}$

Российская Федерация  
Республика Коми  
МО ГО "Усинск"



11:15:0402021



11:15:0402021: 3У5(2)

11:15:0402021: 3У2(6)

11:15:0402021: 3У5(1)

11:15:0402021: 3У4

11:15:0402021: 3У3

Инв. N° подл. Подпись и дата. Взам. инв. N°

Изм.	Кол. Уч.	Лист	№ док.	Подпись	Дата
Разраб.	Борисова			<i>[Signature]</i>	17.01.23
Н. контр.	Иванов			<i>[Signature]</i>	17.01.23
ГИП	Лисарев			<i>[Signature]</i>	17.01.23

05784-П-000.000.000-ПМТ-03.ГЧ

Электроснабжение Южной группы месторождений

Раздел 1. Проект межевания территории.  
Графическая часть

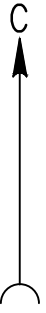
Стадия	Лист	Листов
	82	

Чертеж межевания территории  
(1:2000)

ООО "ИЦ "Проектор"

Условные обозначения см. лист 1.

Российская Федерация  
Республика Коми  
МО ГО "Усинск"



11:15:0402021

11:15:0402021: 3У2(6)

11:15:0402021: 3У2(5)

11:15:0402021: 3У2(4)

11:15:0402021: 3У2(3)

11:15:0402021: 3У2(2)

11:15:0402021: 3У2(1)

Линия совмещения с листом 83

Линия совмещения с листом 82

Линия совмещения 1-1

Линия совмещения 1-1

Инв. № подл. Подпись и дата. Взам. инв. №

Изм.	Кол. Уч.	Лист	№ док.	Подпись	Дата
Разраб.	Борисова			<i>[Signature]</i>	17.01.23
Н. контр.	Иванов			<i>[Signature]</i>	17.01.23
ГИП	Лисарев			<i>[Signature]</i>	17.01.23

05784-П-000.000.000-ПМТ-03.ГЧ

Электроснабжение Южной группы месторождений

Раздел 1. Проект межевания территории.  
Графическая часть

Стадия	Лист	Листов
	83	

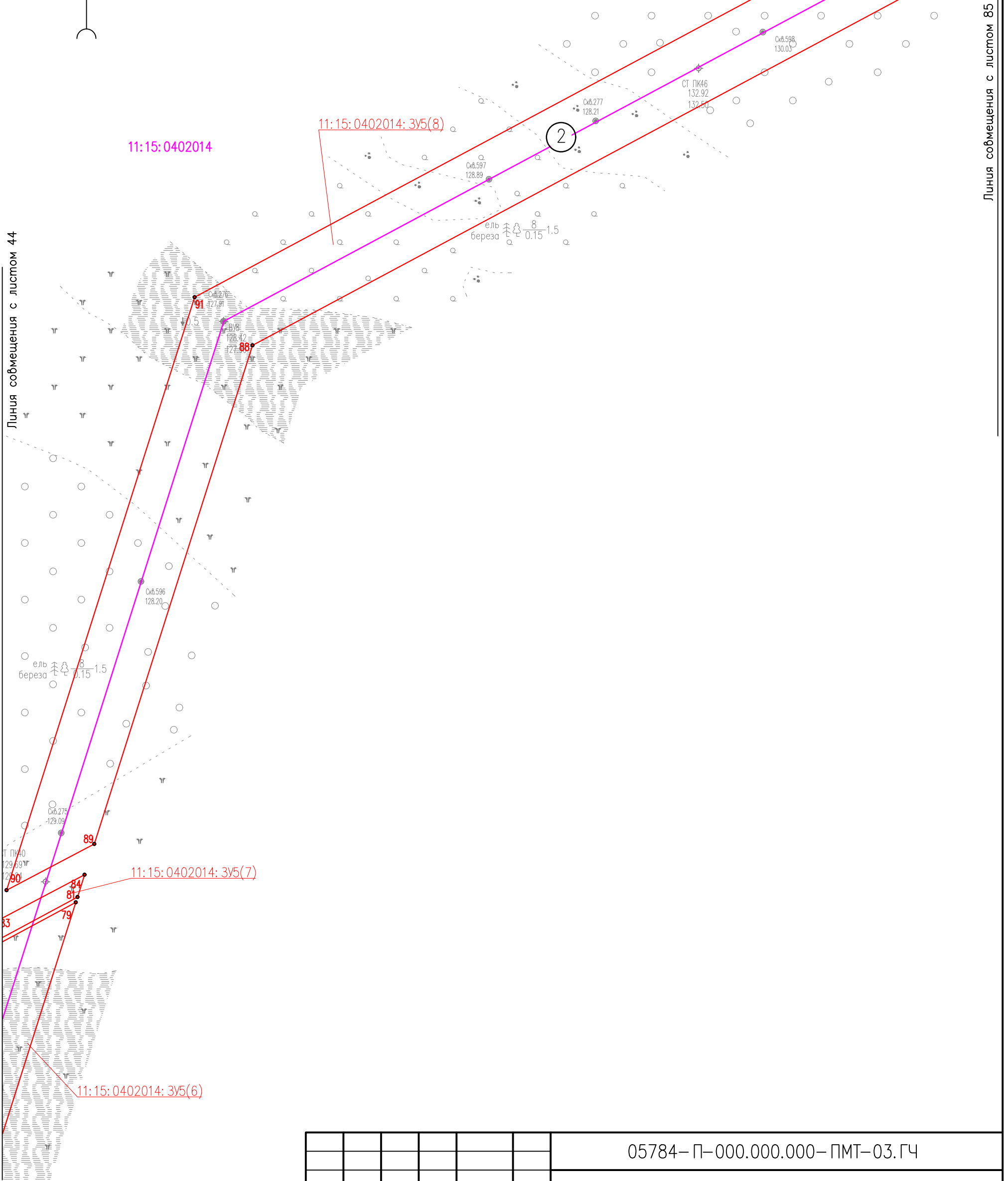
Чертеж межевания территории  
(1:2000)

ООО "ИЦ "Проектор"

Формат А3

Условные обозначения см. лист 1.

Российская Федерация  
Республика Коми  
МО ГО "Усинск"



Инв. № подл. Подпись и дата. Взам. инв. №

Условные обозначения см. лист 1.

					05784-П-000.000.000-ПМТ-03.ГЧ				
					Электроснабжение Южной группы месторождений				
Изм.	Кол. Уч.	Лист	№ док.	Подпись	Дата				
Разраб.		Борисова		<i>[Signature]</i>	17.01.23	Раздел 1. Проект межевания территории. Графическая часть	Стадия	Лист	Листов
								84	
Н. контр.		Иванов		<i>[Signature]</i>	17.01.23	Чертеж межевания территории (1:2000)	ООО "ИЦ "Проектор"		
ГИП		Лисарев		<i>[Signature]</i>	17.01.23				

Российская Федерация  
Республика Коми  
МО ГО "Усинск"



Линия собмещения с листом 84

Линия собмещения с листом 86

11:15:0402014

11:15:0402014: 3У5(8)

2

Скв.278  
124.43  
ель береза 8  
0.15-1.5

СТ ПК48  
121.94  
121.12

Скв.599  
118.06

Скв.299  
114.44

Скв.690  
112.29

ГВВ 10%  
ГВВ 1%

ГВВ 1%  
ГВВ 10%

110.12  
IX 2020

109.39  
IX 2020

109.05  
IX 2020

Р. Сармикиор

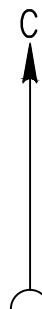
Инв. N° подл. Подпись и дата. Взам. инв. N

Условные обозначения см. лист 1.


						05784-П-000.000.000-ПМТ-03.ГЧ			
						Электроснабжение Южной группы месторождений			
Изм.	Кол. Уч.	Лист	№ док	Подпись	Дата	Раздел 1. Проект межевания территории. Графическая часть	Стадия	Лист	Листов
Разраб.		Борисова		<i>[Signature]</i>	17.01.23			85	
Н. контр		Иванов		<i>[Signature]</i>	17.01.23	Чертеж межевания территории (1:2000)	ООО "ИЦ "Проектор"		
ГИП		ЛисареВ		<i>[Signature]</i>	17.01.23				



Российская Федерация  
Республика Коми  
МО ГО "Усинск"



Линия совмещения с листом 87



Инв. № подл. Подпись и дата. Взам. инв. №

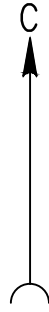
Линия совмещения с листом 85

						05784-П-000.000.000-ПМТ-03.ГЧ			
						Электроснабжение Южной группы месторождений			
Изм.	Кол. Уч.	Лист	№ док	Подпись	Дата	Раздел 1. Проект межевания территории. Графическая часть	Стадия	Лист	Листов
Разраб.		Борисова		<i>ЗД</i>	17.01.23			86	
Н. контр		Иванов		<i>ИИ</i>	17.01.23	Чертеж межевания территории (1:2000)	ООО "ИЦ "Проектор"		
ГИП		Писарев		<i>П</i>	17.01.23				

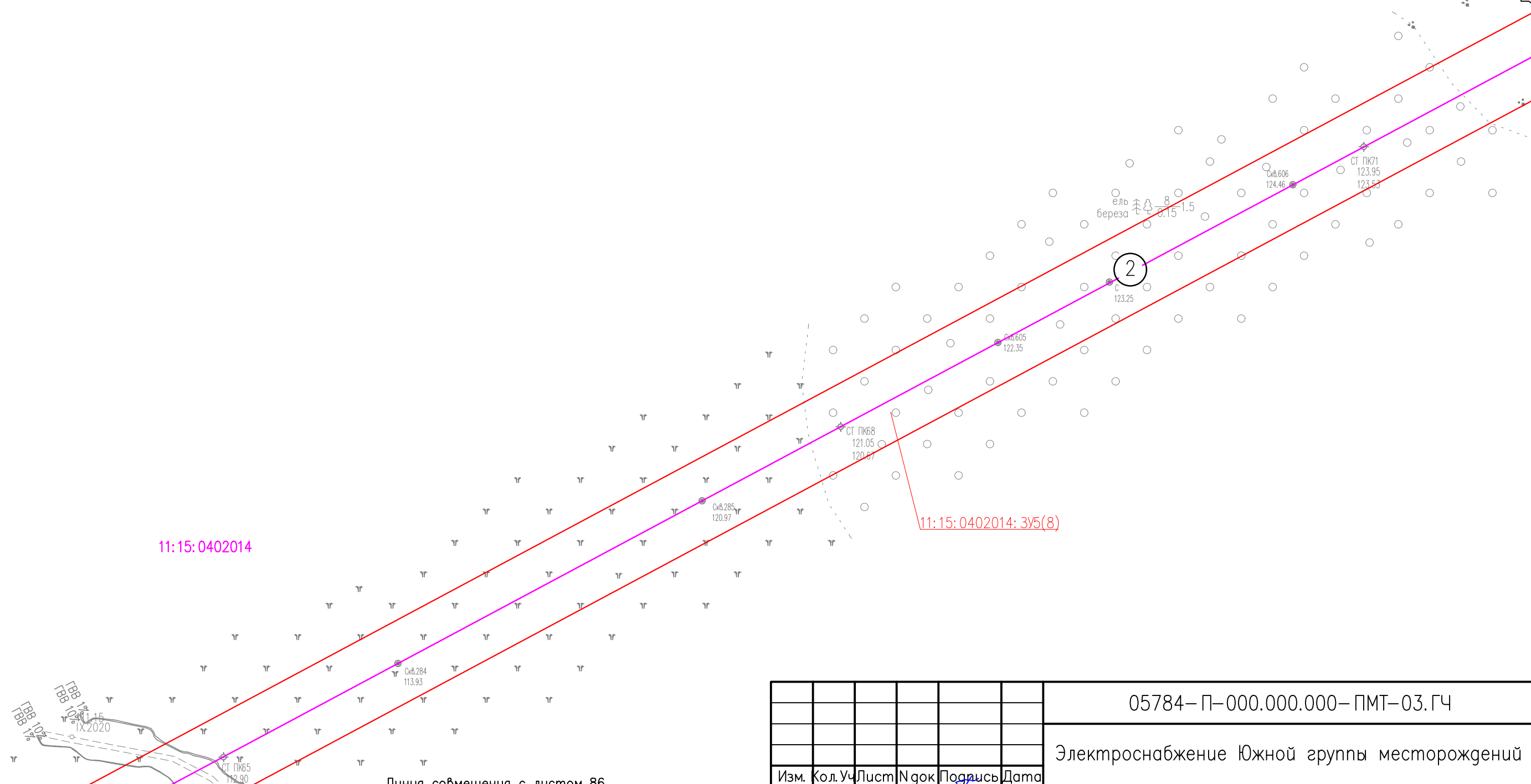
Условные обозначения см. лист 1.



Российская Федерация  
Республика Коми  
МО ГО "Усинск"



Линия совмещения с листом 88



11:15:0402014

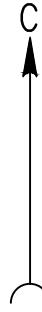
11:15:0402014:3У5(8)

Инв. № подл. Подпись и дата. Взам. инв. №

						05784-П-000.000.000-ПМТ-03.ГЧ			
						Электроснабжение Южной группы месторождений			
Изм.	Кол. Уч.	Лист	№ док.	Подпись	Дата	Раздел 1. Проект межевания территории. Графическая часть	Стадия	Лист	Листов
Разраб.		Борисова		<i>ЗД</i>	17.01.23			87	
Н. контр.		Иванов		<i>ИИ</i>	17.01.23	Чертеж межевания территории (1:2000)	ООО "ИЦ "Проектор"		
ГИП		Писарев		<i>П</i>	17.01.23				

Условные обозначения см. лист 1.

Российская Федерация  
Республика Коми  
МО ГО "Усинск"



Линия совмещения с листом 87

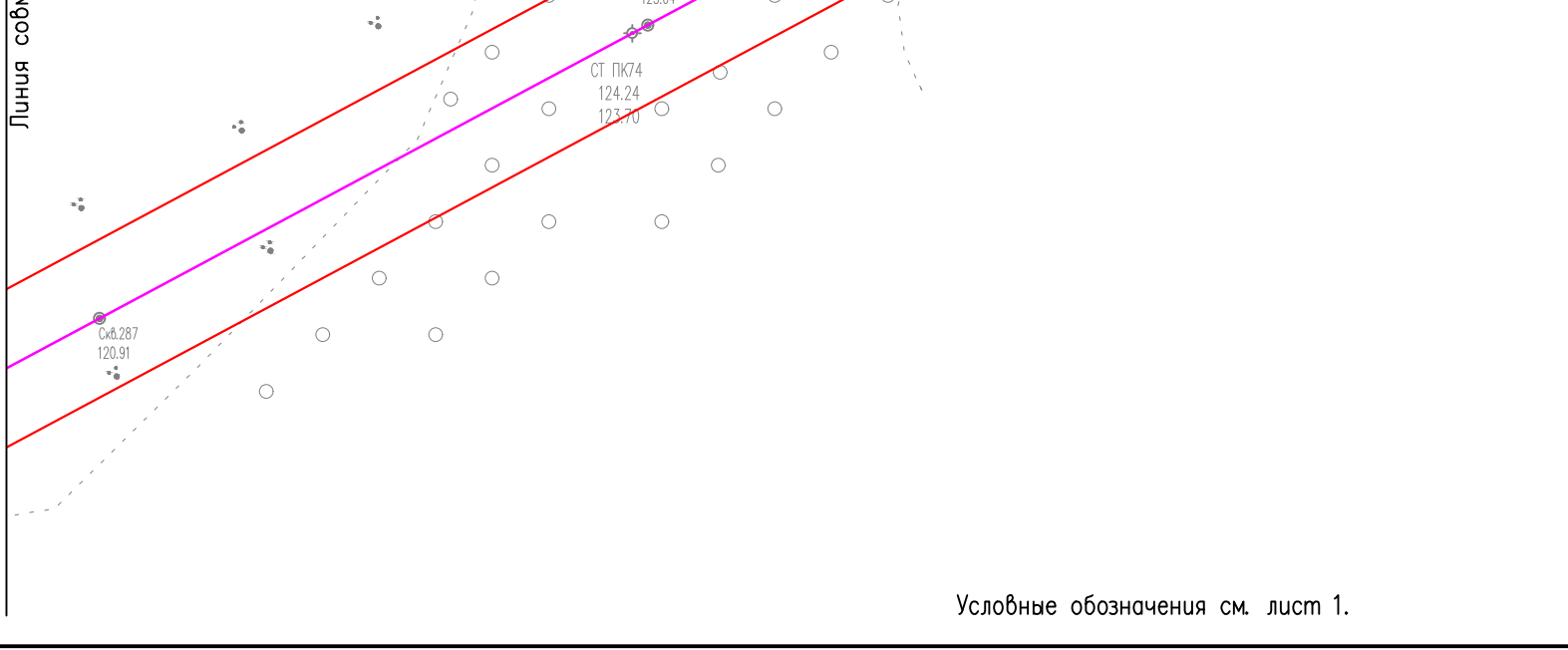
Линия совмещения с листом 89

11:15:0402014

11:15:0402014: 3У5(8)

2

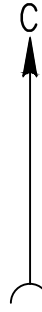
Инв. N° подл. Подпись и дата  
Взам. инв. N°



Условные обозначения см. лист 1.

						05784-П-000.000.000-ПМТ-03.ГЧ			
						Электроснабжение Южной группы месторождений			
Изм.	Кол. Уч.	Лист	N док	Подпись	Дата	Раздел 1. Проект межевания территории. Графическая часть	Стадия	Лист	Листов
Разраб.		Борисова		<i>ЗД</i>	17.01.23			88	
Н. контр		Иванов		<i>ИИ</i>	17.01.23	Чертеж межевания территории (1:2000)	ООО "ИЦ "Проектор"		
ГИП		Писарев		<i>П</i>	17.01.23		Формат А3		

Российская Федерация  
Республика Коми  
МО ГО "Усинск"



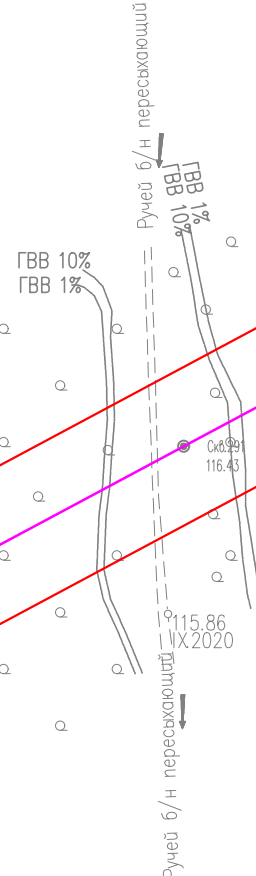
Линия собмещения с листом 88

Линия собмещения с листом 90

11:15:0402014

11:15:0402014:3У5(8)

2



Инв. N° подл	Взам. инв. N°
Подпись	Дата

05784-П-000.000.000-ПМТ-03.ГЧ					
Электроснабжение Южной группы месторождений					
Изм.	Кол. Уч	Лист	N док	Подпись	Дата
Разраб.	Борисова	24	17.01.23		
Раздел 1. Проект межевания территории. Графическая часть				Стадия	Лист
					89
Н. контр				Иванов	17.01.23
ГИП				Писарев	17.01.23
Чертеж межевания территории (1:2000)				ООО "ИЦ "Проектор"	

Условные обозначения см. лист 1.

Российская Федерация  
Республика Коми  
МО ГО "Усинск"



Линия смещения с листом 89


Линия смещения с листом 91

11:15:0402014

2

11:15:0402014: 3У5(8)

Инв. N° подл. Подпись и дата. Взам. инв. N°



Условные обозначения см. лист 1.

						05784-П-000.000.000-ПМТ-03.ГЧ			
						Электроснабжение Южной группы месторождений			
Изм.	Кол. Уч.	Лист	№ док	Подпись	Дата	Раздел 1. Проект межевания территории. Графическая часть	Стадия	Лист	Листов
Разраб.		Борисова		<i>[Signature]</i>	17.01.23			90	
						Чертеж межевания территории (1:2000)	ООО "ИЦ "Проектор"		
Н. контр		Иванов		<i>[Signature]</i>	17.01.23				
ГИП		Писарев		<i>[Signature]</i>	17.01.23				

Российская Федерация  
Республика Коми  
МО ГО "Усинск"



Линия собмещения с листом 90

11:15:0402014

11:15:0402014: 3У5(8)

ель береза 8 0.15 1.5

ель береза 8 0.15 1.5

ель береза 8 0.15 1.5

ГВВ 1%  
ГВВ 10%  
Ручей б/н пересекающий

Линия собмещения с листом 92

Инв. № подл. Подпись и дата. Взам. инв. №

						05784-П-000.000.000-ПМТ-03.ГЧ			
						Электроснабжение Южной группы месторождений			
Изм.	Кол. Уч.	Лист	№ док	Подпись	Дата	Раздел 1. Проект межевания территории. Графическая часть	Стадия	Лист	Листов
Разраб.		Борисова		<i>Здр</i>	17.01.23			91	
Н. контр		Иванов		<i>ИИ</i>	17.01.23	Чертеж межевания территории (1:2000)	ООО "ИЦ "Проектор"		
ГИП		Писарев		<i>Пис</i>	17.01.23				

Условные обозначения см. лист 1.



Линия собмещения с листом 91

Линия собмещения с листом 93

11:15:0402014

11:15:0402014: 3У5(8)

2

Инв. N° подл. Подпись и дата. Взам. инв. N°



Условные обозначения см. лист 1.

						05784-П-000.000.000-ПМТ-03.ГЧ			
						Электроснабжение Южной группы месторождений			
Изм.	Кол. Уч.	Лист	N док	Подпись	Дата	Раздел 1. Проект межевания территории. Графическая часть	Стадия	Лист	Листов
Разраб.		Борисова		<i>ЗД</i>	17.01.23			92	
Н. контр		Иванов		<i>ИИ</i>	17.01.23	Чертеж межевания территории (1:2000)	ООО "ИЦ "Проектор"		
ГИП		Писарев		<i>П</i>	17.01.23		Формат А3		

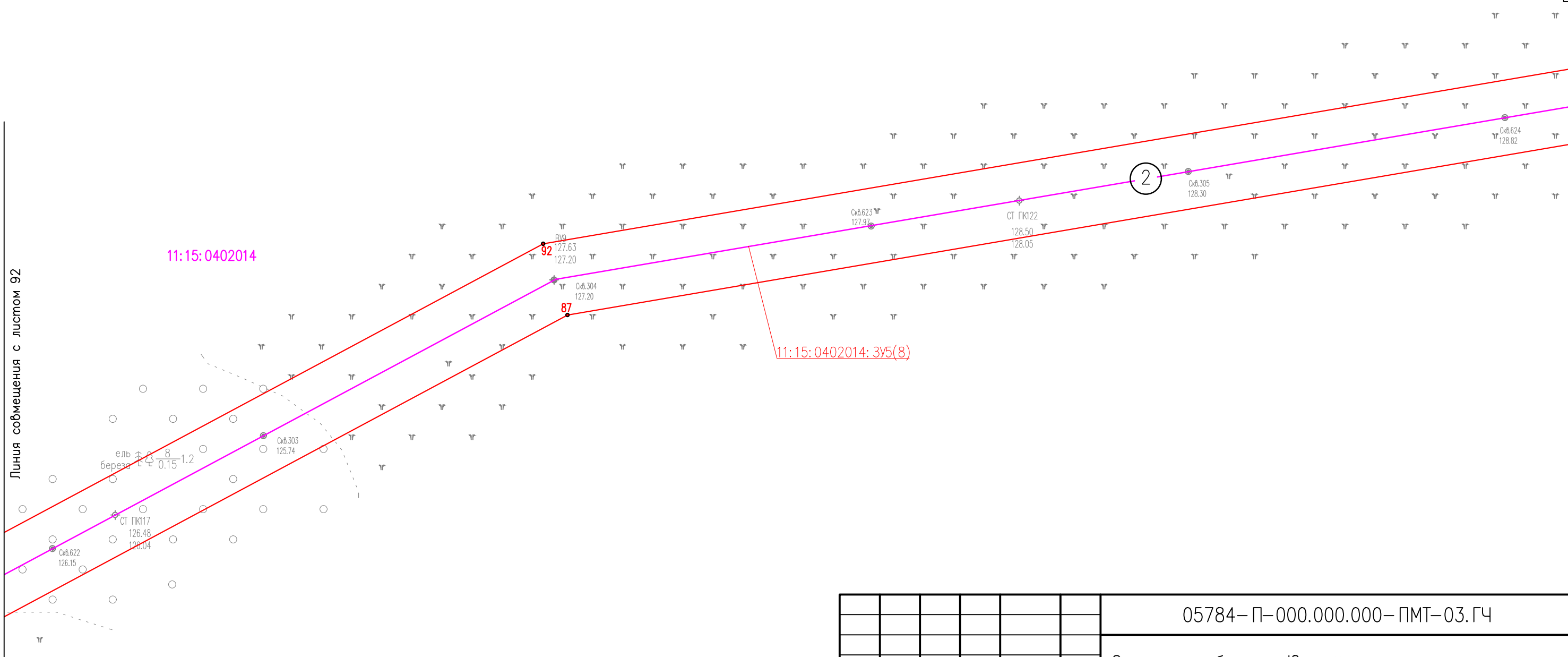


Линия соьмещения с листом 92

11:15:0402014

11:15:0402014:ЗУ5(8)

2



Инв. N° подл. Подпись и дата  
Взам. инв. N°

						05784-П-000.000.000-ПМТ-03.ГЧ			
						Электроснабжение Южной группы месторождений			
Изм.	Кол. Уч.	Лист	N док	Подпись	Дата	Раздел 1. Проект межевания территории. Графическая часть	Стадия	Лист	Листов
Разраб.		Борисова		<i>ЗД</i>	17.01.23				93
Н. контр		Иванов		<i>ИИ</i>	17.01.23	Чертеж межевания территории (1:2000)	ООО "ИЦ "Проектор"		
ГИП		Писарев		<i>П</i>	17.01.23				

Условные обозначения см. лист 1.





Линия совмещения с листом 93

11:15:0402014

11:15:0402014:3У5(8)

2

Линия совмещения с листом 95

обозначения: Богоя - Солянка

Инв. N° подл. Подпись и дата. Взам. инв. N°

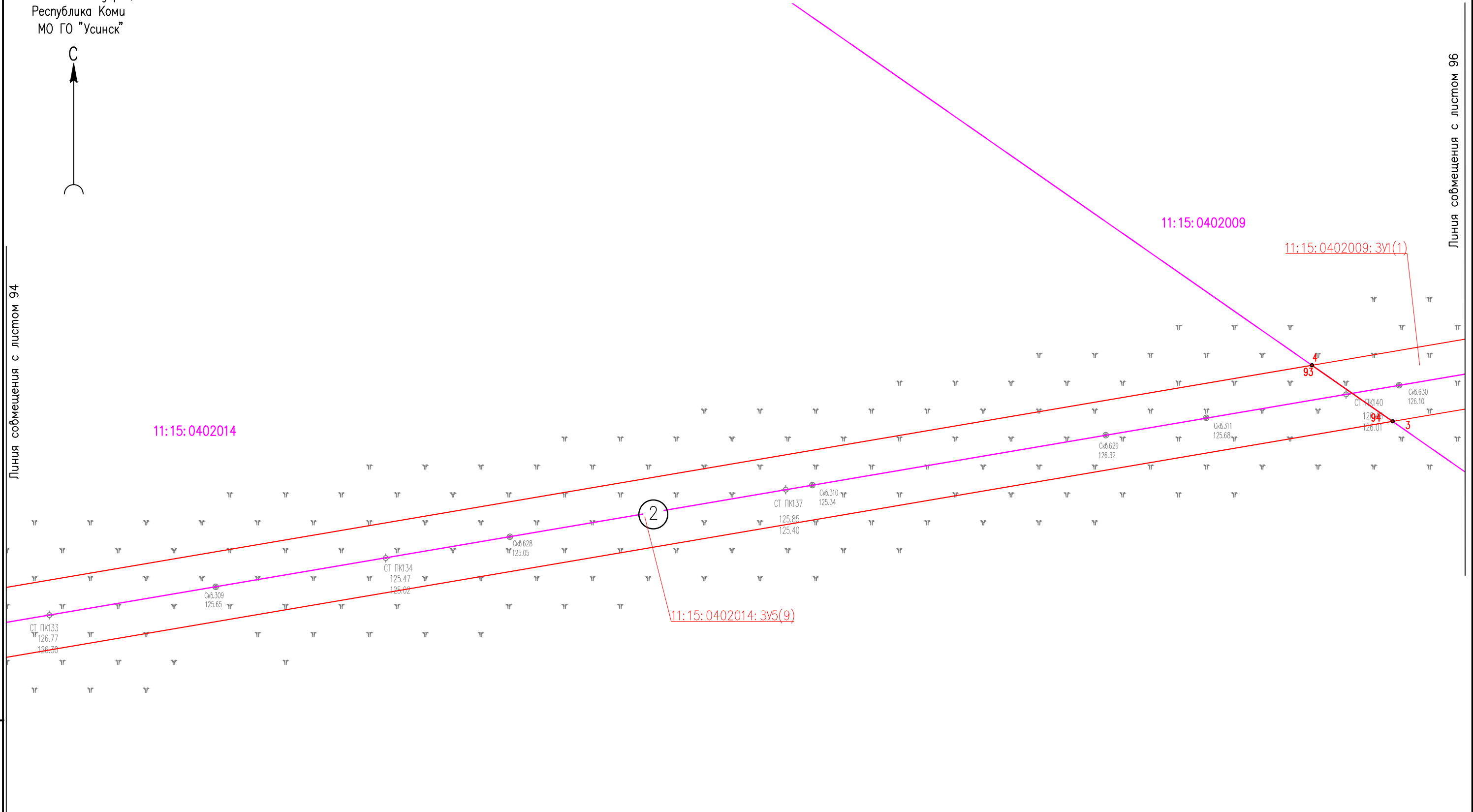
Условные обозначения см. лист 1.

						05784-П-000.000.000-ПМТ-03.ГЧ			
						Электроснабжение Южной группы месторождений			
Изм.	Кол. Уч.	Лист	N док	Подпись	Дата	Раздел 1. Проект межевания территории. Графическая часть	Стадия	Лист	Листов
Разраб.		Борисова		<i>ЛД</i>	17.01.23				94
						Чертеж межевания территории (1:2000)	ООО "ИЦ "Проектор"		
Н. контр		Иванов		<i>ИИ</i>	17.01.23				
ГИП		Писарев		<i>ПП</i>	17.01.23				



Линия съмещения с листом 94

Линия съмещения с листом 96



Инв. N° подл.	Подпись и дата	Взам. инв. N°

05784-П-000.000.000-ПМТ-03.ГЧ					
Электроснабжение Южной группы месторождений					
Изм.	Кол. Уч.	Лист	№ док	Подпись	Дата
Разраб.	Борисова	24	17.01.23		
Раздел 1. Проект межевания территории. Графическая часть				Стадия	Лист
					95
Н. контр				Иванов	17.01.23
ГИП				Лисарева	17.01.23
Чертеж межевания территории (1:2000)				ООО "ИЦ "Проектор"	

Условные обозначения см. лист 1.



Баганское месторождение

автомобильная дорога

Салюка

железнодорожная линия

ЛПС Векшор

Сандулей

ЛПС Векшор

Условные обозначения см. лист 1.

11:15:0402009:ЗУ2(2)

11:15:0402009:ЗУ2(1)

11:15:0402009:ЗУ1(2)

11:15:0402009:ЗУ1(3)

11:15:0402009:ЗУ1(4)

11:15:0402009:ЗУ1(1)

11:15:0402009

11:15:0402014

3

2

1

2

3

4

5

6

7

8

9

10

11

12

13

14

15

16

17

18

19

20

21

22

25

ст. 275

ст. 275

ст. 275

ст. 275

ст. 275

ст. 275

ст. 275

ст. 275

ст. 275

ст. 275

ст. 275

ст. 275

ст. 275

ст. 275

ст. 275

ст. 275

ст. 275

ст. 275

ст. 275

ст. 275

ст. 275

ст. 275

ст. 275

ст. 275

ст. 275

ст. 275

ст. 275

ст. 275

ст. 275

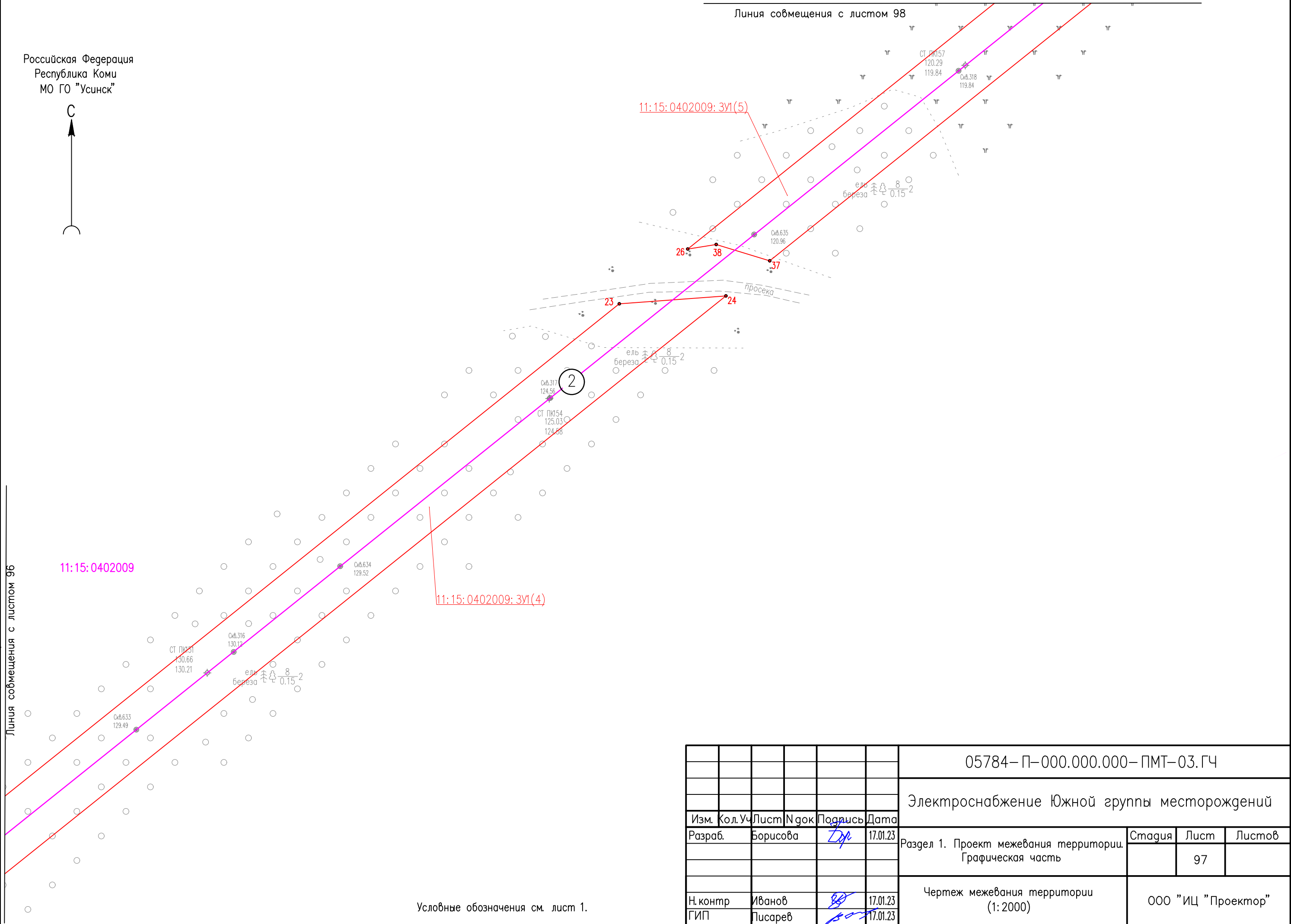
Инв. № подл. Подпись и дата. Взам. инв. №

05784-П-000.000.000-ПМТ-03.ГЧ					
Электроснабжение Южной группы месторождений					
Изм.	Кол. Уч.	Лист	№ док.	Подпись	Дата
Разраб.	Борисова	ЗУ	17.01.23		
Раздел 1. Проект межевания территории. Графическая часть				Стадия	Лист
					96
Чертеж межевания территории (1:2000)				ООО "ИЦ "Проектор"	
Н. контр	Иванов	17.01.23			
ГИП	Писарев	17.01.23			

Российская Федерация  
Республика Коми  
МО ГО "Усинск"



Линия совмещения с листом 98



Инв. N° подл. Подпись и дата. Взам. инв. N°

Линия совмещения с листом 96

11:15:0402009

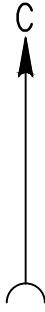
11:15:0402009:ЗУ(4)

2

Условные обозначения см. лист 1.

						05784-П-000.000.000-ПМТ-03.ГЧ			
						Электроснабжение Южной группы месторождений			
Изм.	Кол. Уч.	Лист	№ док.	Подпись	Дата	Раздел 1. Проект межевания территории. Графическая часть	Стадия	Лист	Листов
Разраб.		Борисова		<i>[Signature]</i>	17.01.23			97	
Н. контр.		Иванов		<i>[Signature]</i>	17.01.23	Чертеж межевания территории (1:2000)	ООО "ИЦ "Проектор"		
ГИП		Лисареб		<i>[Signature]</i>	17.01.23				

Российская Федерация  
Республика Коми  
МО ГО "Усинск"



Линия совмещения с листом 99

11:15:0402009

11:15:0402009: 3У1(5)

2

Условные обозначения см. лист 1.

05784-П-000.000.000-ПМТ-03.ГЧ

Электроснабжение Южной группы месторождений

Изм.	Кол. Уч.	Лист	№ док	Подпись	Дата				
Разраб.		Борисова		<i>[Signature]</i>	17.01.23	Раздел 1. Проект межевания территории. Графическая часть	Стадия	Лист	Листов
								98	
Н. контр		Иванов		<i>[Signature]</i>	17.01.23	Чертеж межевания территории (1:2000)	ООО "ИЦ "Проектор"		
ГИП		Лисарева		<i>[Signature]</i>	17.01.23				

Линия совмещения с листом 97

Инв. № подл. Подпись и дата. Взам. инв. №

Российская Федерация  
Республика Коми  
МО ГО "Усинск"



11:15:0402009

Линия совмещения  
с листом 100

11:15:0402009: 3У1(5)

2

Условные обозначения см. лист 1.

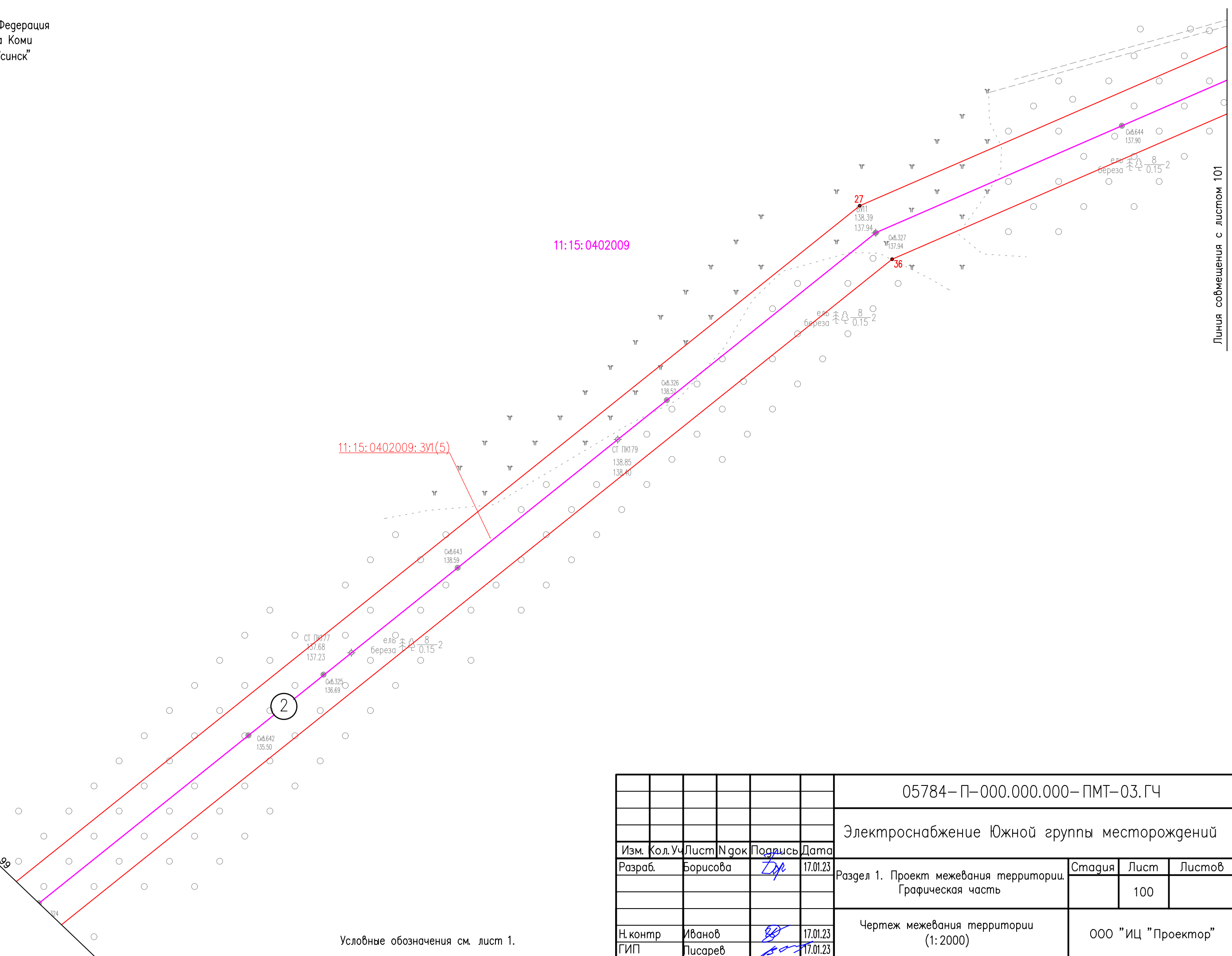
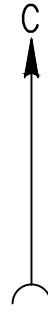
Инв. № подл  
Инв. № инв.  
Дата  
Подпись

05784-П-000.000.000-ПМТ-03.ГЧ

Электроснабжение Южной группы месторождений

Изм.	Кол. Уч.	Лист	№ док	Подпись	Дата				
Разраб.		Борисова		<i>[Signature]</i>	17.01.23	Раздел 1. Проект межевания территории. Графическая часть	Стадия	Лист	Листов
								99	
Н. контр		Иванов		<i>[Signature]</i>	17.01.23	Чертеж межевания территории (1:2000)	ООО "ИЦ "Проектор"		
ГИП		Лисарев		<i>[Signature]</i>	17.01.23				

Линия совмещения с листом 98



Инв. № подл. Подпись и дата. Взам. инв. №

Линия совмещения с листом 99

Условные обозначения см. лист 1.

						05784-П-000.000.000-ПМТ-03.ГЧ			
						Электроснабжение Южной группы месторождений			
Изм.	Кол. Уч.	Лист	№ док.	Подпись	Дата	Раздел 1. Проект межевания территории. Графическая часть	Стадия	Лист	Листов
Разраб.		Борисова		<i>ЗД</i>	17.01.23			100	
Н. контр.		Иванов		<i>ИИ</i>	17.01.23	Чертеж межевания территории (1:2000)	ООО "ИЦ "Проектор"		
ГИП		Лисарев		<i>ЛЛ</i>	17.01.23				



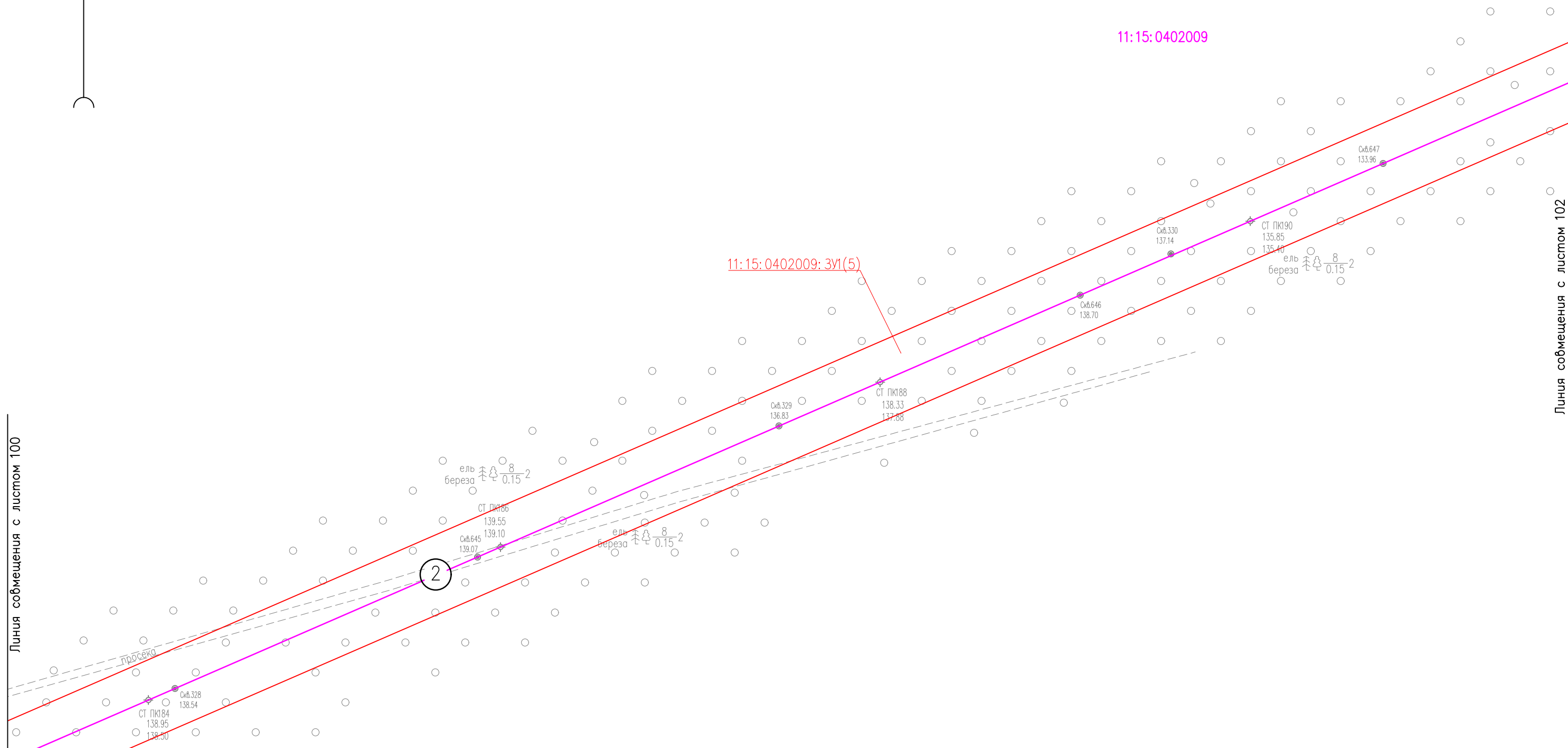


11:15:0402009

11:15:0402009: 3У1(5)

Линия совмещения с листом 100

Линия совмещения с листом 102



Условные обозначения см. лист 1.

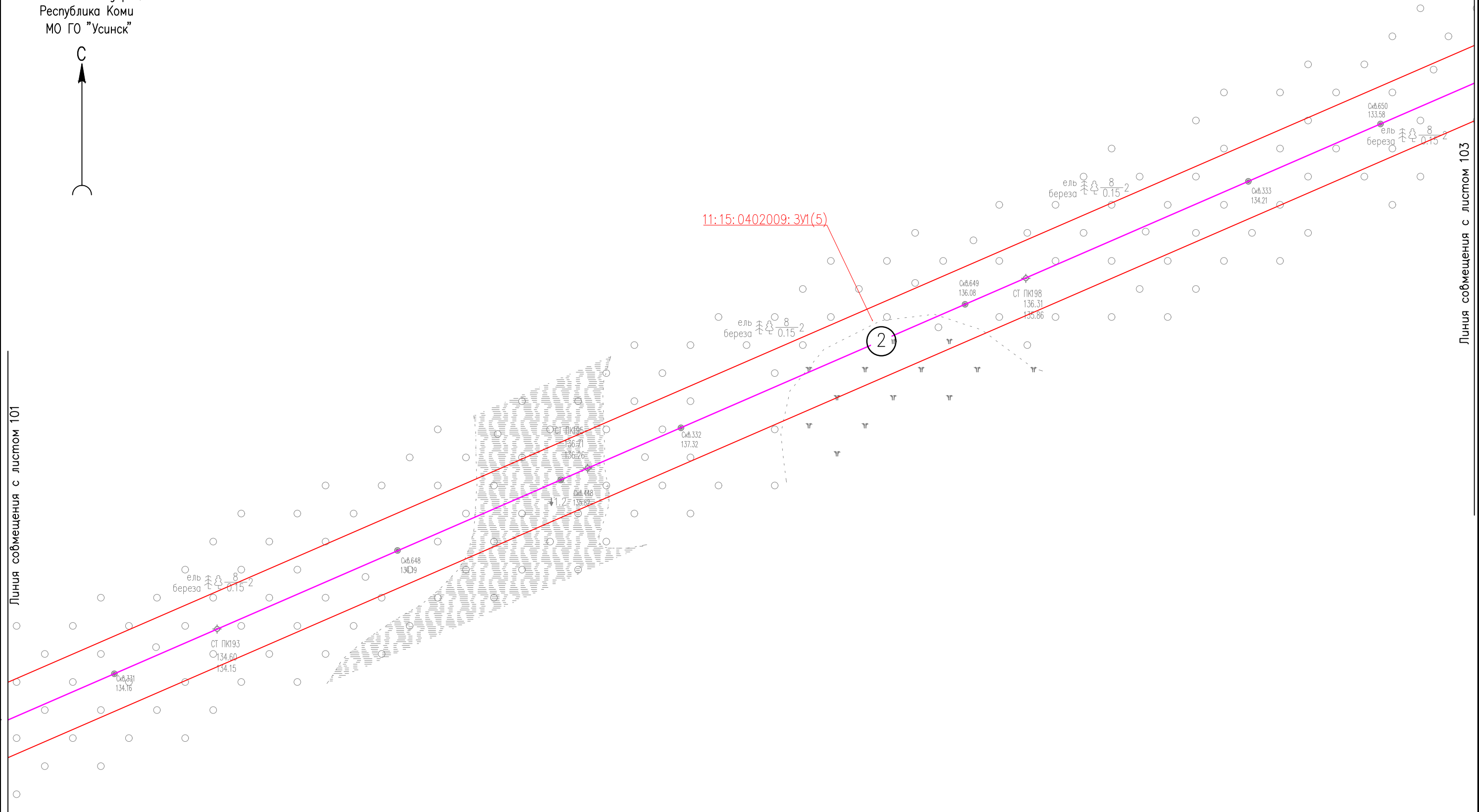
Инв. N° подл. Подпись и дата. Взам. инв. N°

						05784-П-000.000.000-ПМТ-03.ГЧ			
						Электроснабжение Южной группы месторождений			
Изм.	Кол. Уч.	Лист	№ док.	Подпись	Дата	Раздел 1. Проект межевания территории. Графическая часть	Стадия	Лист	Листов
Разраб.		Борисова		<i>[Signature]</i>	17.01.23			101	
Н. контр.		Иванов		<i>[Signature]</i>	17.01.23	Чертеж межевания территории (1:2000)	ООО "ИЦ "Проектор"		
ГИП		Лисарева		<i>[Signature]</i>	17.01.23				



Линия совмещения с листом 101

Линия совмещения с листом 103



Инв. N° подл.	Инв. N°
Подпись и дата	Взам. инв. N°

05784-П-000.000.000-ПМТ-03.ГЧ					
Электроснабжение Южной группы месторождений					
Изм.	Кол. Уч.	Лист	№ док	Подпись	Дата
Разраб.		Борисова		<i>[Signature]</i>	17.01.23
Раздел 1. Проект межевания территории. Графическая часть				Стадия	Лист
					102
Чертеж межевания территории (1:2000)				ООО "ИЦ "Проектор"	
Н. контр	Иванов			<i>[Signature]</i>	17.01.23
ГИП	Лисареб			<i>[Signature]</i>	17.01.23

Условные обозначения см. лист 1.



11:15:0402009

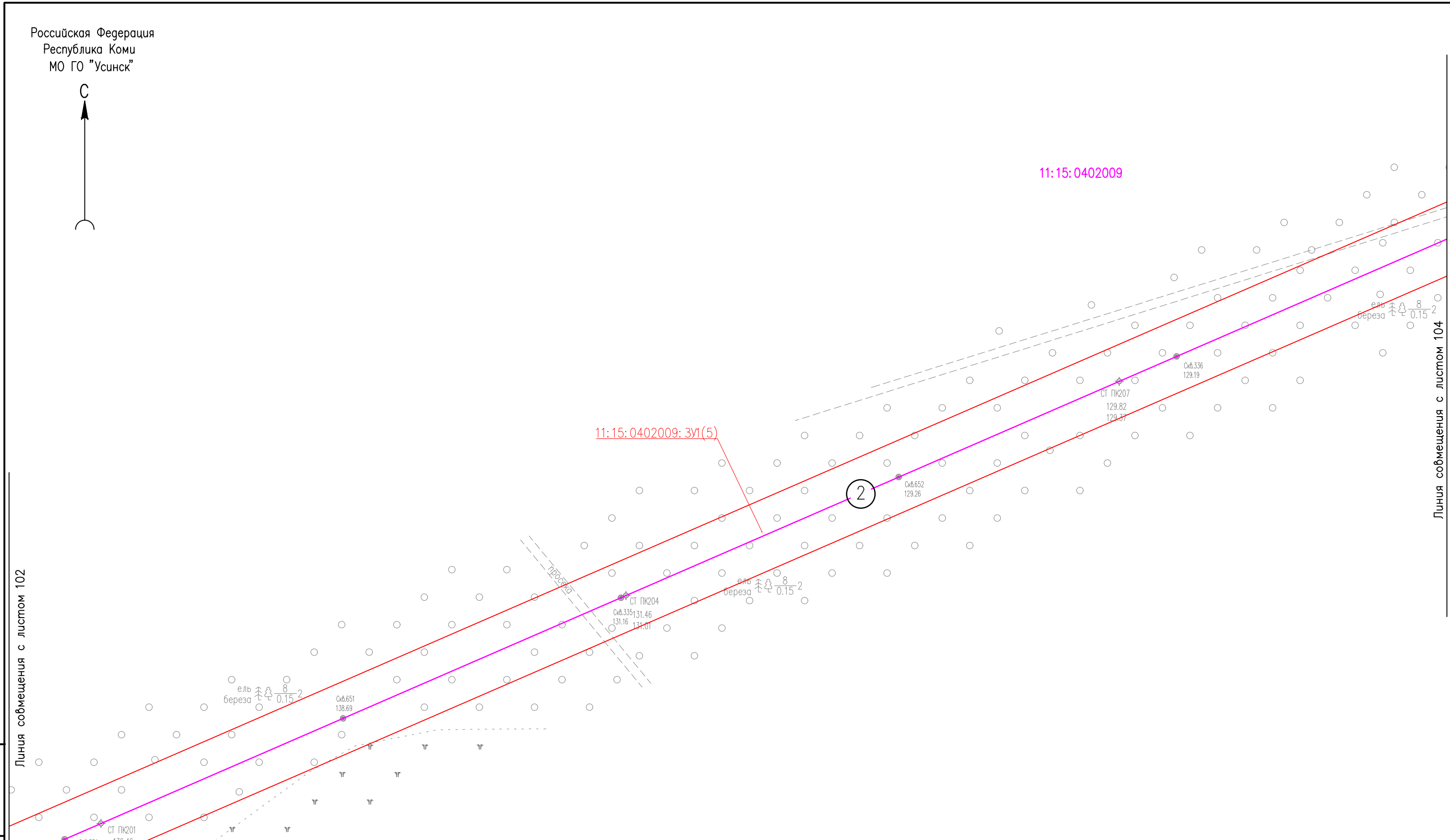
11:15:0402009: ЗУ(5)

2

Линия соймещения с листом 102

Линия соймещения с листом 104

Инв. N° подл. Подпись и дата. Взам. инв. N°



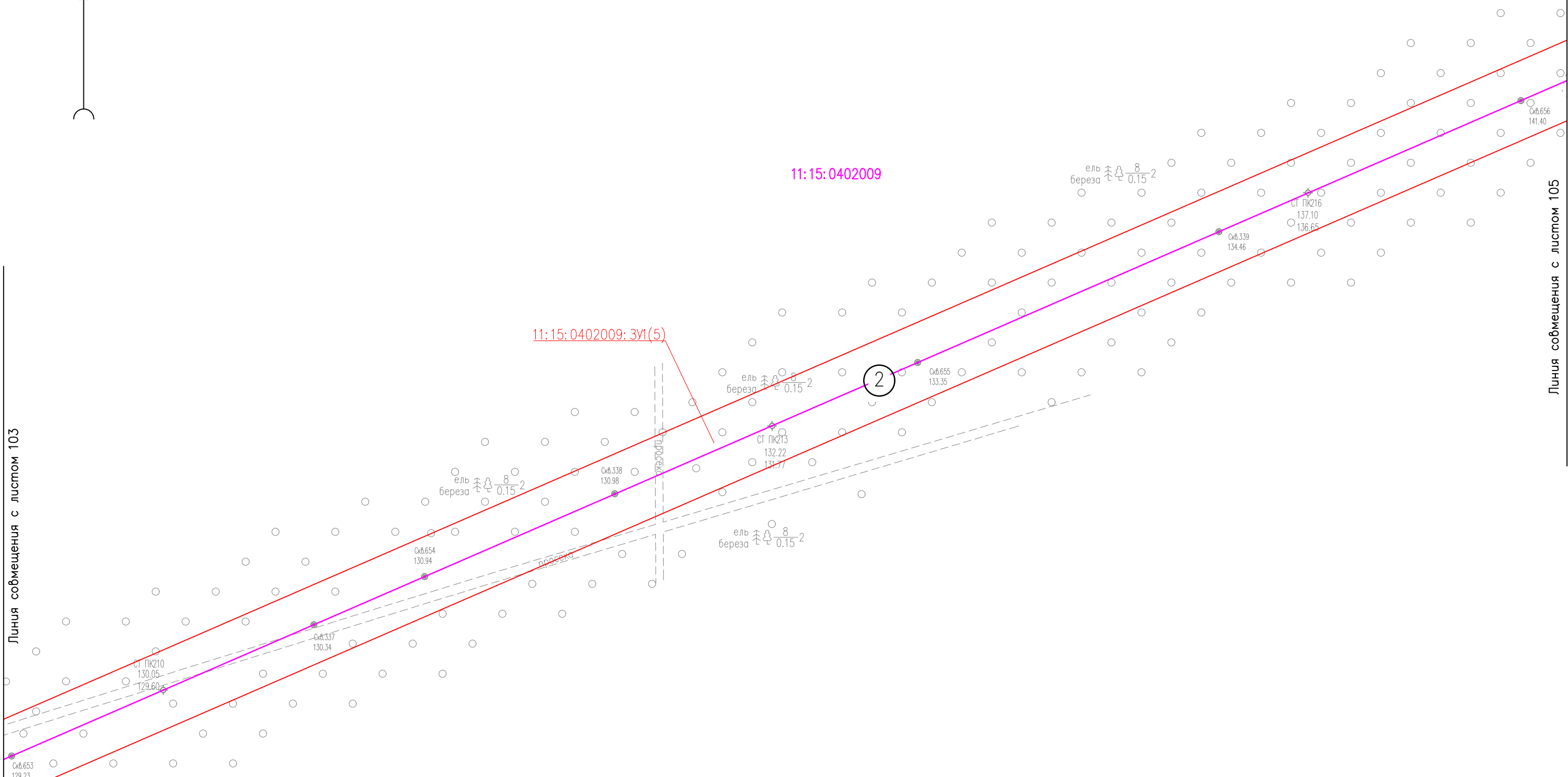
Условные обозначения см. лист 1.

						05784-П-000.000.000-ПМТ-03.ГЧ			
						Электроснабжение Южной группы месторождений			
Изм.	Кол. Уч.	Лист	№ док	Подпись	Дата	Раздел 1. Проект межевания территории. Графическая часть	Стадия	Лист	Листов
Разраб.		Борисова		<i>[Signature]</i>	17.01.23			103	
Н. контр		Иванов		<i>[Signature]</i>	17.01.23	Чертеж межевания территории (1:2000)	ООО "ИЦ "Проектор"		
ГИП		Писареб		<i>[Signature]</i>	17.01.23				



Линия совмещения с листом 103

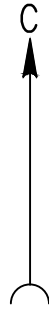
Линия совмещения с листом 105



Инв. N° подл. Подпись и дата. Взам. инв. N°

Условные обозначения см. лист 1.

						05784-П-000.000.000-ПМТ-03.ГЧ			
						Электроснабжение Южной группы месторождений			
Изм.	Кол. Уч.	Лист	№ док.	Подпись	Дата	Раздел 1. Проект межевания территории. Графическая часть	Стадия	Лист	Листов
Разраб.		Борисова		<i>[Signature]</i>	17.01.23			104	
Н. контр.		Иванов		<i>[Signature]</i>	17.01.23	Чертеж межевания территории (1:2000)	ООО "ИЦ "Проектор"		
ГИП		Лисареф		<i>[Signature]</i>	17.01.23				



11:15:0402009

11:15:0402009: 3У1(5)

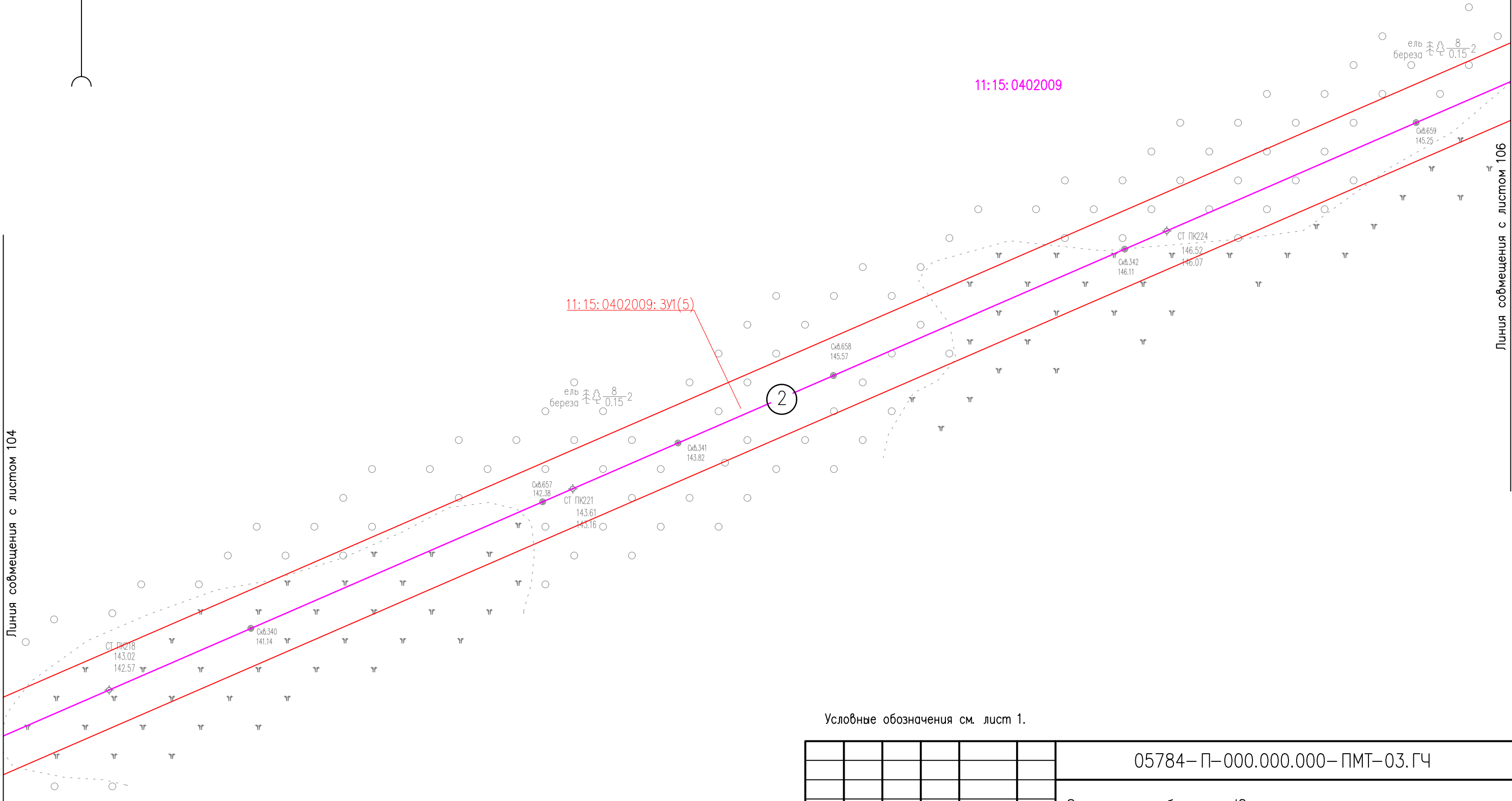
2

Линия совмещения с листом 106

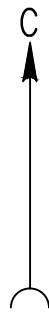
Линия совмещения с листом 104

Условные обозначения см. лист 1.

Инв. № подл. Подпись и дата. Взам. инв. №

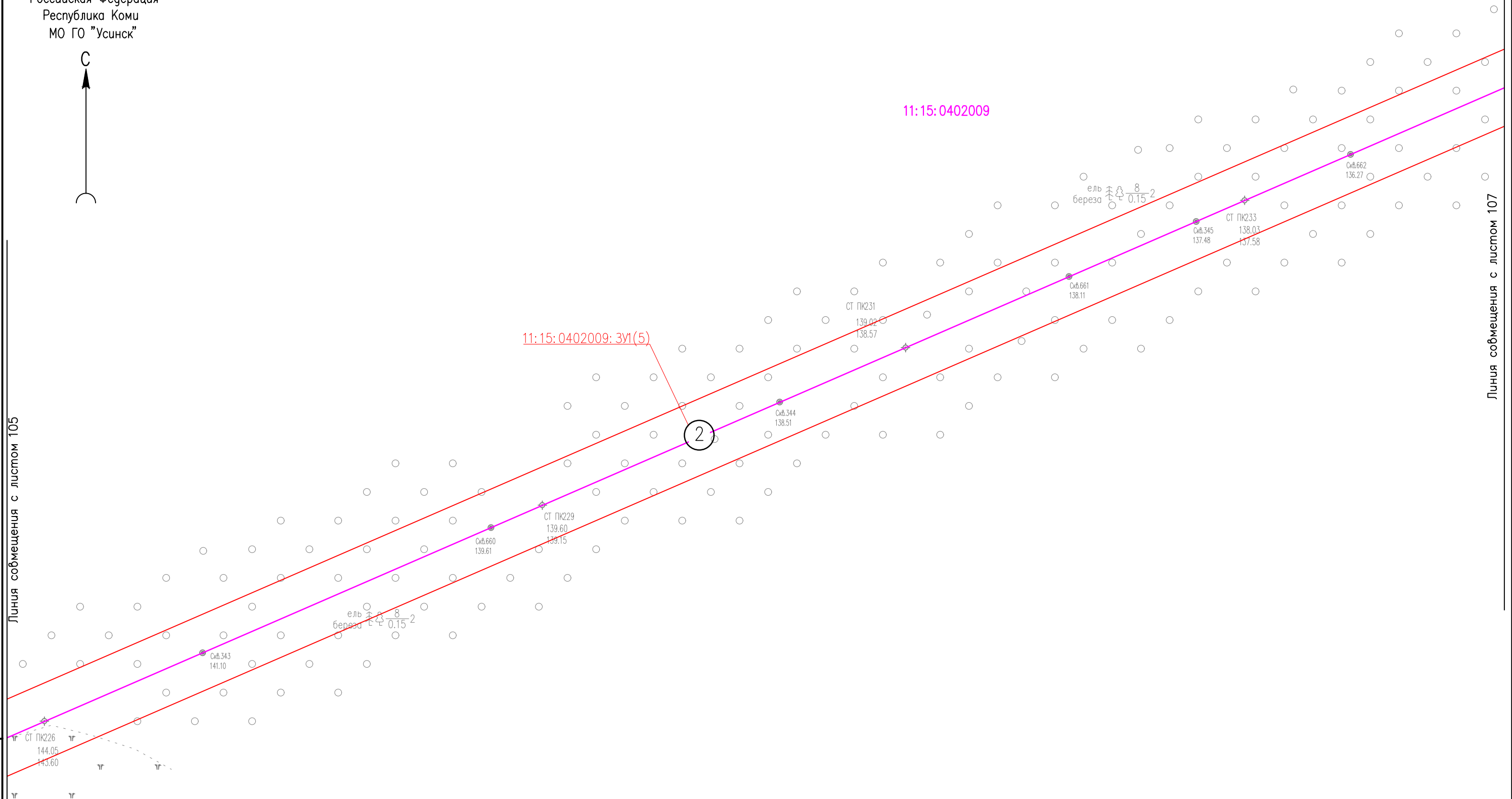


						05784-П-000.000.000-ПМТ-03.ГЧ			
						Электроснабжение Южной группы месторождений			
Изм.	Кол. Уч.	Лист	№ док	Подпись	Дата	Раздел 1. Проект межевания территории. Графическая часть	Стадия	Лист	Листов
Разраб.		Борисова		<i>[Signature]</i>	17.01.23			105	
Н. контр		Иванов		<i>[Signature]</i>	17.01.23	Чертеж межевания территории (1:2000)	ООО "ИЦ "Проектор"		
ГИП		Писарев		<i>[Signature]</i>	17.01.23				



Линия совмещения с листом 105

Линия совмещения с листом 107



11:15:0402009

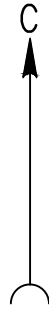
11:15:0402009: 3У1(5)

2

Условные обозначения см. лист 1.

Инв. № подл. Подпись и дата. Взам. инв. №

						05784-П-000.000.000-ПМТ-03.ГЧ			
						Электроснабжение Южной группы месторождений			
Изм.	Кол. Уч.	Лист	№ док	Подпись	Дата	Раздел 1. Проект межевания территории. Графическая часть	Стадия	Лист	Листов
Разраб.		Борисова		<i>ЛД</i>	17.01.23			106	
Н. контр		Иванов		<i>ИИ</i>	17.01.23	Чертеж межевания территории (1:2000)	ООО "ИЦ "Проектор"		
ГИП		Лисарев		<i>ЛЛ</i>	17.01.23				



11:15:0402009

11:15:0402009: 3У1(5)

2

Линия совмещения с листом 106

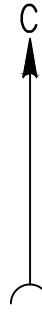
Линия совмещения с листом 108

Условные обозначения см. лист 1.

Инв. N° подл. Подпись и дата  
Взам. инв. N°

						05784-П-000.000.000-ПМТ-03.ГЧ			
						Электроснабжение Южной группы месторождений			
Изм.	Кол. Уч.	Лист	N док	Подпись	Дата	Раздел 1. Проект межевания территории. Графическая часть	Стадия	Лист	Листов
Разраб.		Борисова		<i>ЗД</i>	17.01.23			107	
						Чертеж межевания территории (1:2000)	ООО "ИЦ "Проектор"		
Н. контр		Иванов		<i>ИИ</i>	17.01.23				
ГИП		Писарев		<i>П</i>	17.01.23				





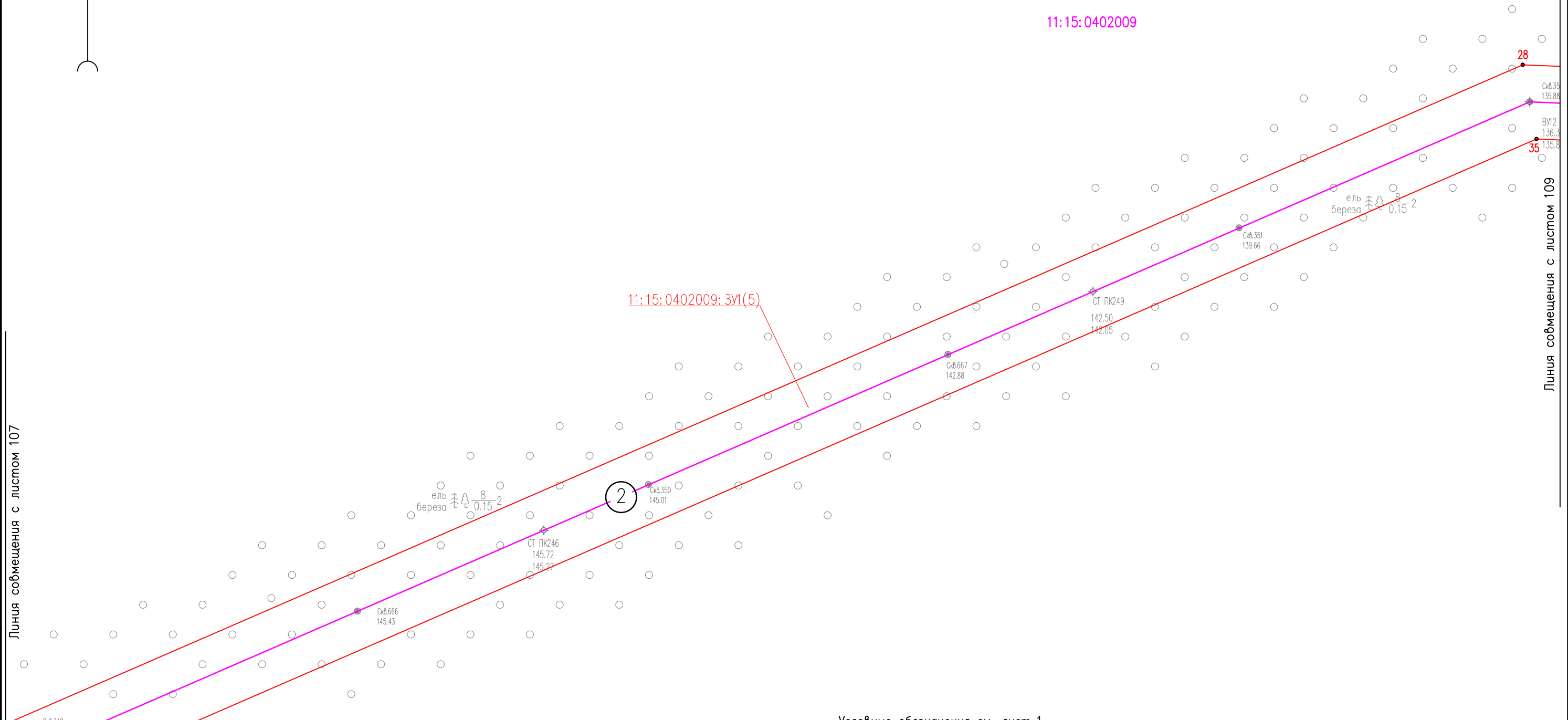
11:15:0402009

11:15:0402009: 3У1(5)

2

Линия собмещения с листом 107

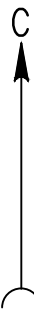
Линия собмещения с листом 109



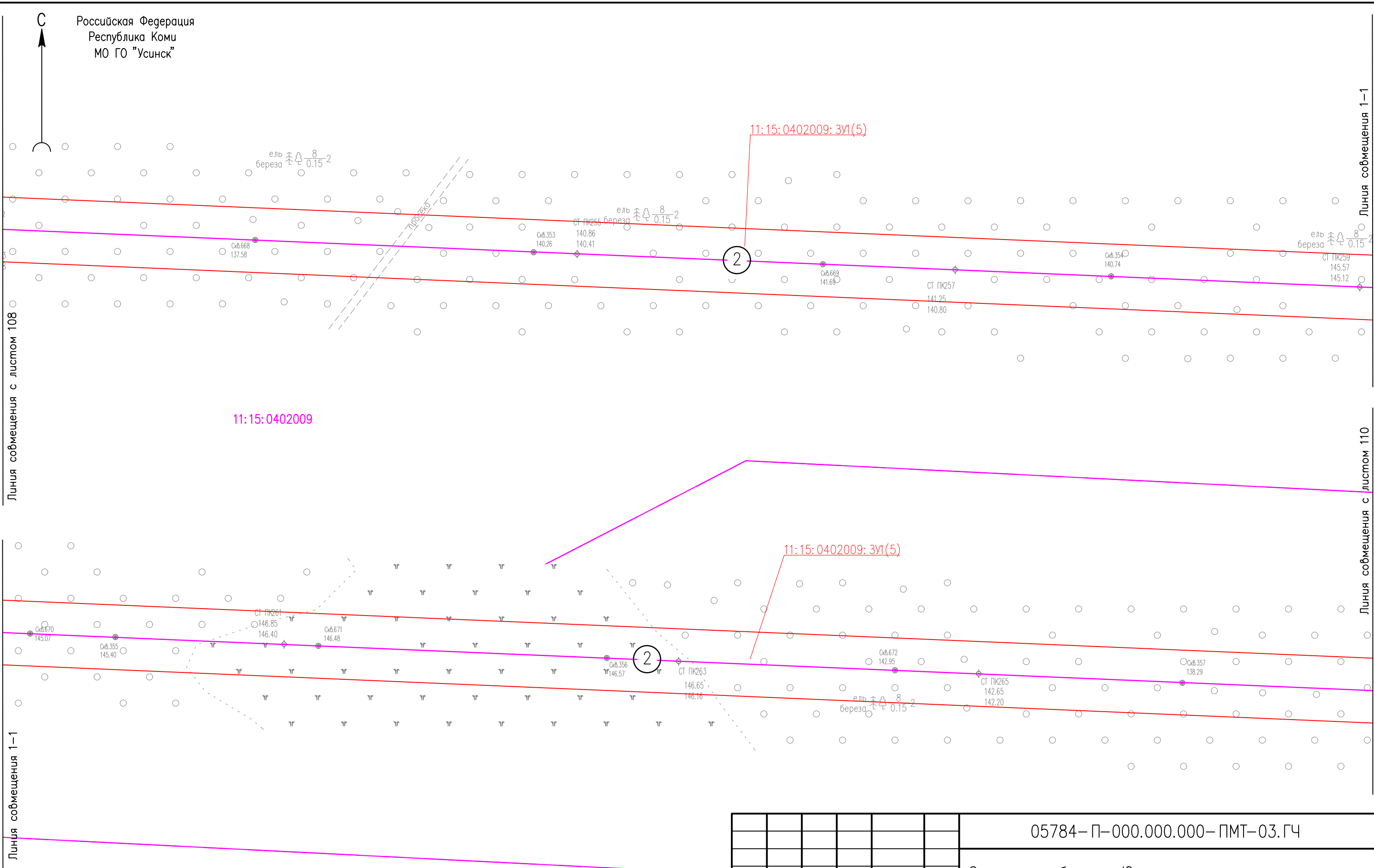
Условные обозначения см. лист 1.

Инв. № подл. Подпись и дата. Взам. инв. №

						05784-П-000.000.000-ПМТ-03.ГЧ			
						Электроснабжение Южной группы месторождений			
Изм.	Кол. Уч.	Лист	№ док	Подпись	Дата	Раздел 1. Проект межевания территории. Графическая часть	Стадия	Лист	Листов
Разраб.		Борисова		<i>ЗД</i>	17.01.23			108	
Н. контр		Иванов		<i>ИИ</i>	17.01.23	Чертеж межевания территории (1:2000)	ООО "ИЦ "Проектор"		
ГИП		Писарев		<i>П</i>	17.01.23				



Российская Федерация  
Республика Коми  
МО ГО "Усинск"



Инв. № подл. Подпись и дата. Взам. инв. №

Линия совмещения 1-1

Линия совмещения с листом 108

Линия совмещения с листом 110

Линия совмещения 1-1

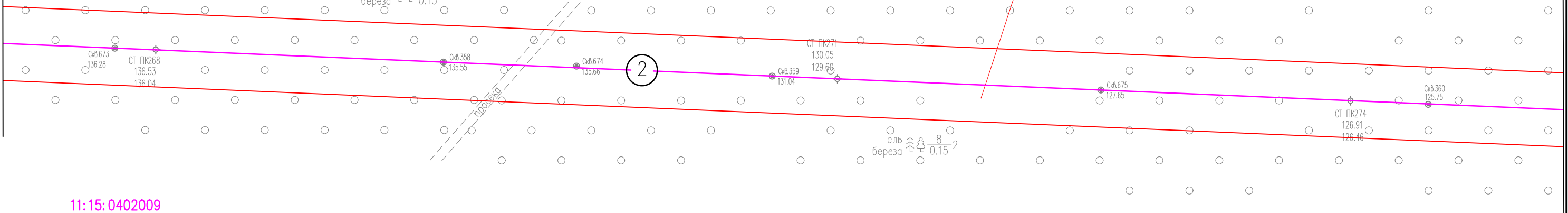
Условные обозначения см. лист 1.

						05784-П-000.000.000-ПМТ-03.ГЧ			
						Электроснабжение Южной группы месторождений			
Изм.	Кол. Уч.	Лист	№ док.	Подпись	Дата	Раздел 1. Проект межевания территории. Графическая часть	Стадия	Лист	Листов
Разраб.		Борисова		<i>[Signature]</i>	17.01.23			109	
Н. контр.		Иванов		<i>[Signature]</i>	17.01.23	Чертеж межевания территории (1:2000)	ООО "ИЦ "Проектор"		
ГИП		Лисарев		<i>[Signature]</i>	17.01.23		Формат А3		



Линия совмещения с листом 109

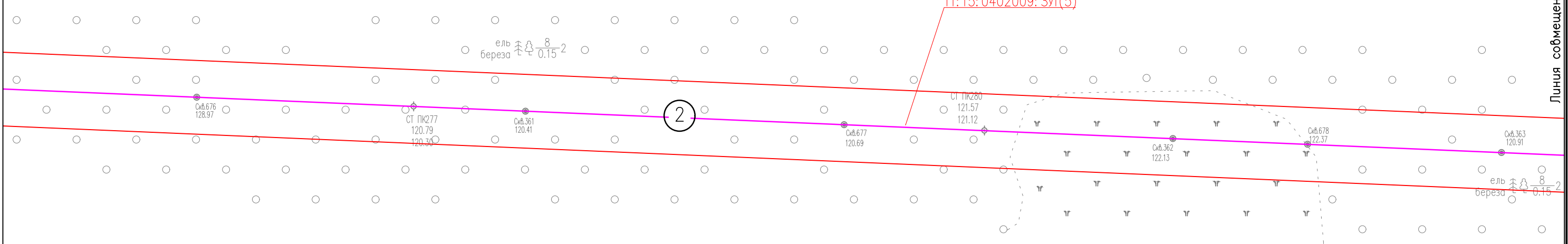
Линия совмещения 1-1



11:15:0402009

Линия совмещения 1-1

Линия совмещения с листом 111

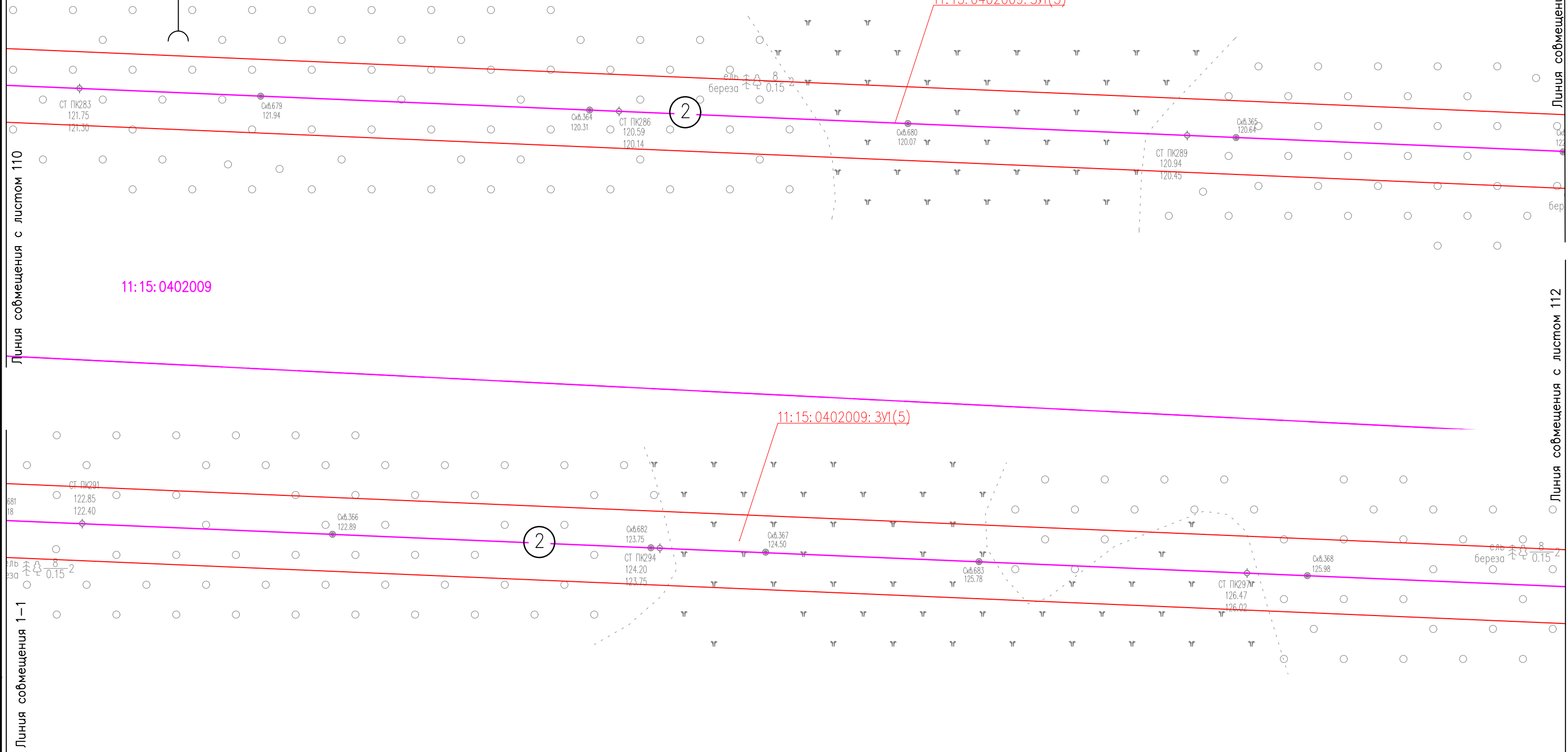
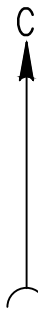


Инв. № подл. Подпись и дата. Взам. инв. №

Условные обозначения см. лист 1.

05784-П-000.000.000-ПМТ-03.ГЧ					
Электроснабжение Южной группы месторождений					
Изм.	Кол. Уч.	Лист	№ док.	Подпись	Дата
Разраб.	Борисова	2/1	17.01.23		
Раздел 1. Проект межевания территории. Графическая часть				Стадия	Лист
					110
Н. контр				Иванов	17.01.23
ГИП				Писарев	17.01.23
Чертеж межевания территории (1:2000)				ООО "ИЦ "Проектор"	

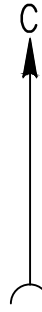
Российская Федерация  
Республика Коми  
МО ГО "Усинск"



Условные обозначения см. лист 1.

Инв. № подл. Подпись и дата. Взам. инв. №

						05784-П-000.000.000-ПМТ-03.ГЧ			
						Электроснабжение Южной группы месторождений			
Изм.	Кол. Уч.	Лист	№ док.	Подпись	Дата	Раздел 1. Проект межевания территории. Графическая часть	Стадия	Лист	Листов
Разраб.		Борисова		<i>ЗД</i>	17.01.23			111	
Н. контр.		Иванов		<i>ИИ</i>	17.01.23	Чертеж межевания территории (1:2000)	ООО "ИЦ "Проектор"		
ГИП		Писарев		<i>П</i>	17.01.23				

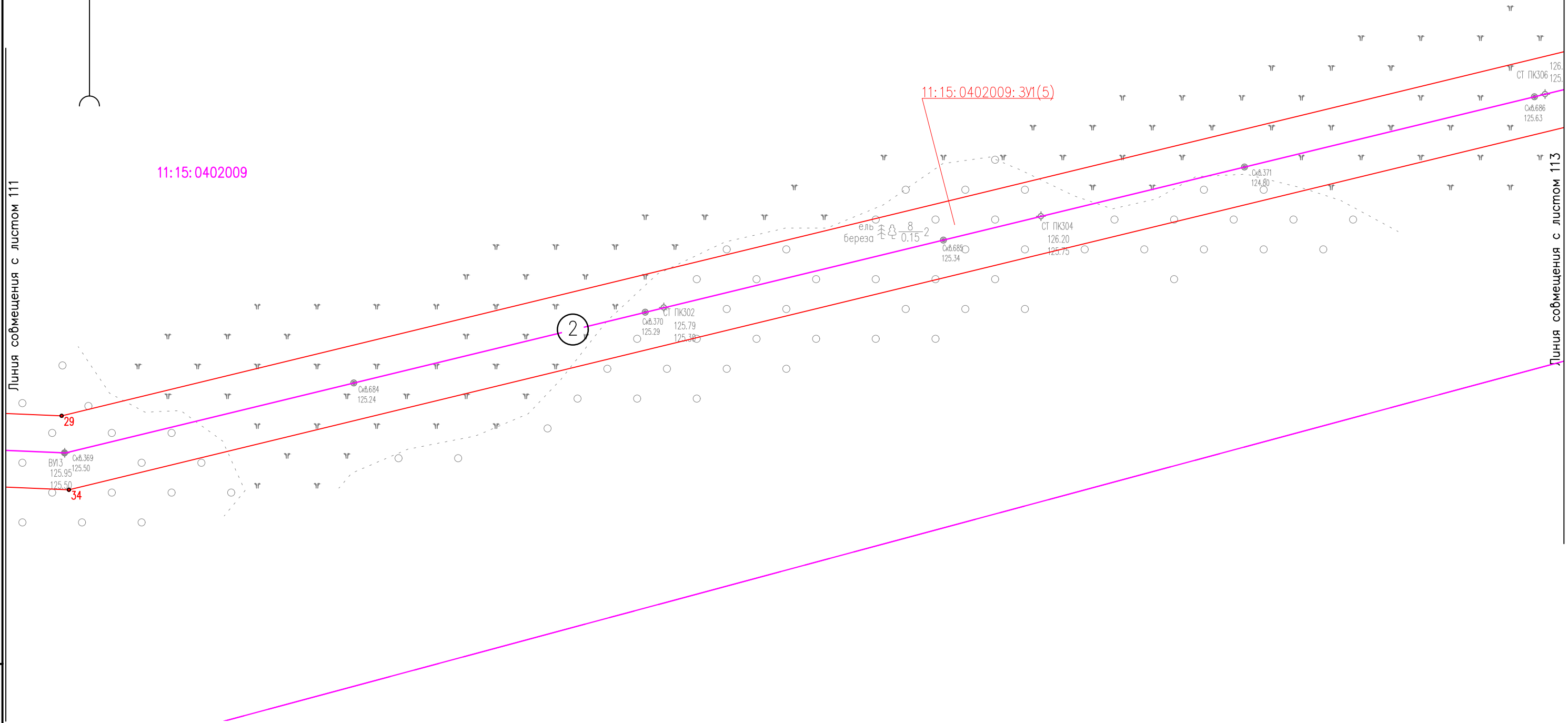


Линия соьмещения с листом 111

11:15:0402009

11:15:0402009: 3У1(5)

Линия соьмещения с листом 113



Условные обозначения см. лист 1.

Инв. N° подл. Подпись и дата  
Взам. инв. N°

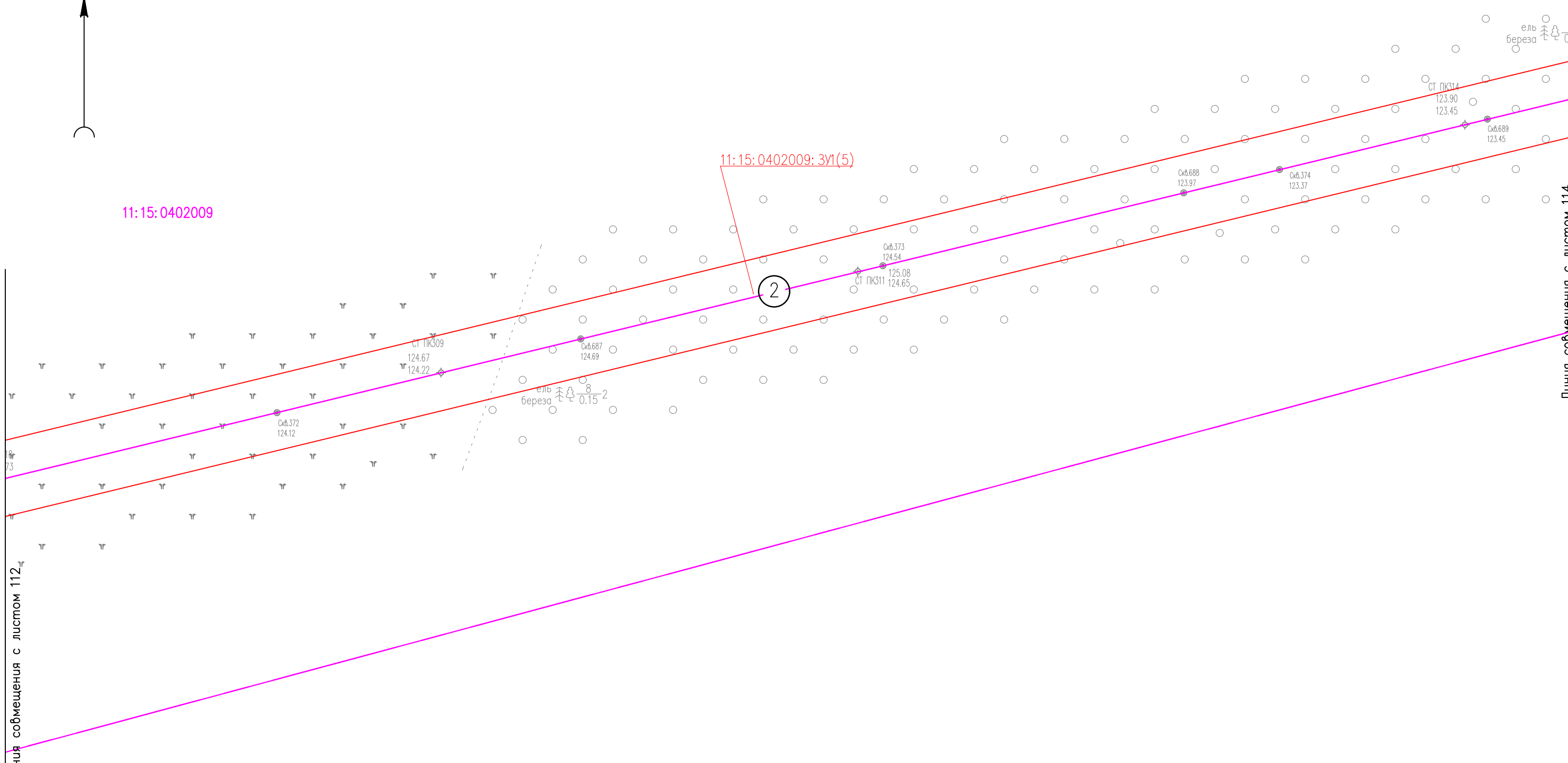
						05784-П-000.000.000-ПМТ-03.ГЧ			
						Электроснабжение Южной группы месторождений			
Изм.	Кол. Уч.	Лист	N док	Подпись	Дата	Раздел 1. Проект межевания территории. Графическая часть	Стадия	Лист	Листов
Разраб.		Борисова		<i>ЛД</i>	17.01.23				112
Н. контр		Иванов		<i>ИИ</i>	17.01.23	Чертеж межевания территории (1:2000)	ООО "ИЦ "Проектор"		
ГИП		Писарев		<i>ПП</i>	17.01.23				



11:15:0402009

11:15:0402009:ЗУ(5)

2



Линия соьмещения с листом 112

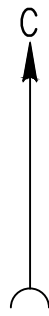
Линия соьмещения с листом 114

Инв. N° подл. Подпись и дата. Взам. инв. N

Условные обозначения см. лист 1.

						05784-П-000.000.000-ПМТ-03.ГЧ			
						Электроснабжение Южной группы месторождений			
Изм.	Кол. Уч.	Лист	№ док	Подпись	Дата	Раздел 1. Проект межевания территории. Графическая часть	Стадия	Лист	Листов
Разраб.		Борисова		<i>[Signature]</i>	17.01.23			113	
Н. контр		Иванов		<i>[Signature]</i>	17.01.23	Чертеж межевания территории (1:2000)	ООО "ИЦ "Проектор"		
ГИП		Писарев		<i>[Signature]</i>	17.01.23				

Российская Федерация  
Республика Коми  
МО ГО "Усинск"



11:1860101001:101

11:15:0402009

11:15:0402009: 3У1(5)

2

Линия смещения с листом 113

Условные обозначения см. лист 1.

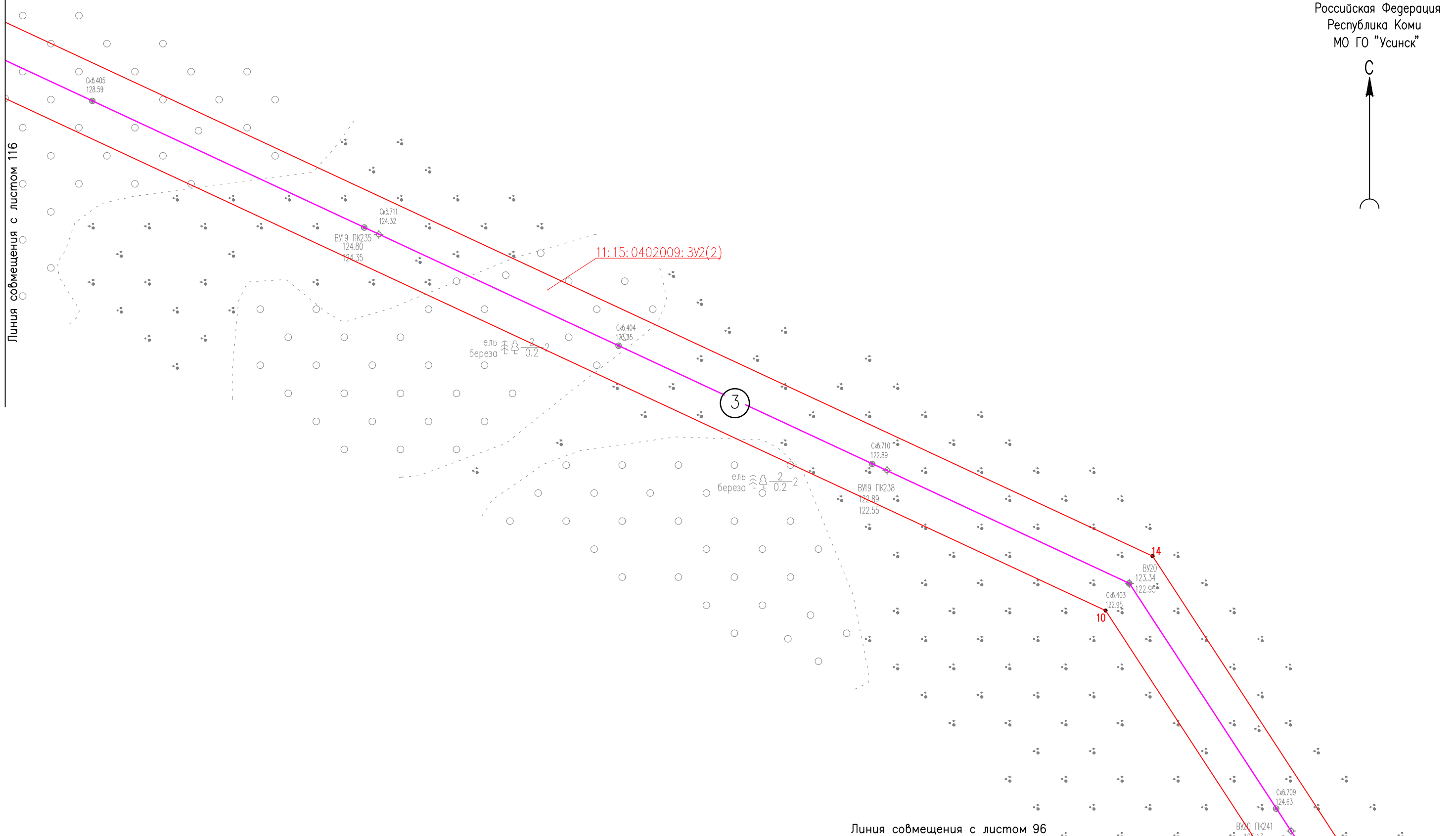
Инв. N° подл. Подпись и дата. Взам. инв. N°

						05784-П-000.000.000-ПМТ-03.ГЧ			
						Электроснабжение Южной группы месторождений			
Изм.	Кол. Уч.	Лист	N док	Подпись	Дата	Раздел 1. Проект межевания территории. Графическая часть	Стадия	Лист	Листов
Разраб.		Борисова		<i>Здр</i>	17.01.23			114	
Н. контр		Иванов		<i>ИИ</i>	17.01.23	Чертеж межевания территории (1:2000)	ООО "ИЦ "Проектор"		
ГИП		Писарев		<i>Пис</i>	17.01.23				





Линия совмещения с листом 116




Линия совмещения с листом 96

Инв. N° подл. Подпись и дата  
Взам. инв. N°

						05784-П-000.000.000-ПМТ-03.ГЧ			
						Электроснабжение Южной группы месторождений			
Изм.	Кол. Уч.	Лист	N док	Подпись	Дата	Раздел 1. Проект межевания территории. Графическая часть	Стадия	Лист	Листов
Разраб.		Борисова		<i>Л.Б.</i>	17.01.23				115
Н. контр		Иванов		<i>И.И.</i>	17.01.23	Чертеж межевания территории (1:2000)	ООО "ИЦ "Проектор"		
ГИП		Писарев		<i>П.П.</i>	17.01.23				

Условные обозначения см. лист 1.



11:15:0402009

11:15:0402009:3У2(2)

3

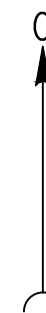
Линия совмещения с листом 117

Линия совмещения с листом 115

Инв. N° подл. Подпись и дата  
Взам. инв. N°

						05784-П-000.000.000-ПМТ-03.ГЧ			
						Электроснабжение Южной группы месторождений			
Изм.	Кол. Уч.	Лист	N док	Подпись	Дата	Раздел 1. Проект межевания территории. Графическая часть	Стадия	Лист	Листов
Разраб.		Борисова		<i>ЗД</i>	17.01.23			116	
						Чертеж межевания территории (1:2000)	ООО "ИЦ "Проектор"		
Н. контр		Иванов		<i>ИИ</i>	17.01.23				
ГИП		Лисарев		<i>ЛЛ</i>	17.01.23				

Условные обозначения см. лист 1.



11:15:0402009

11:15:0402009:3У2(2)

3

Линия совмещения с листом 118

Линия совмещения с листом 116

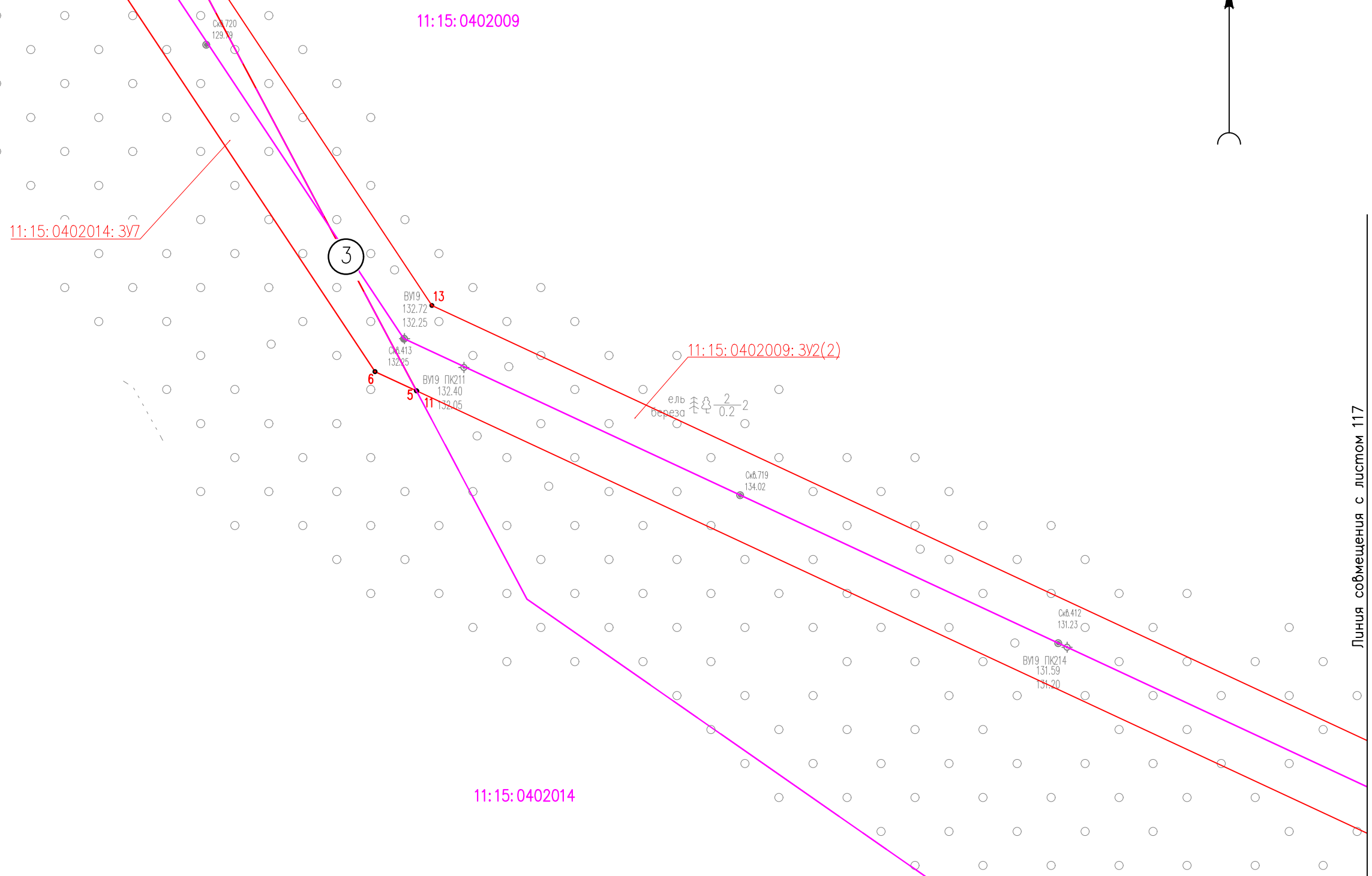
Инв. № подл	Подпись и дата	Взам. инв. №

Условные обозначения см. лист 1.

05784-П-000.000.000-ПМТ-03.ГЧ					
Электроснабжение Южной группы месторождений					
Изм.	Кол. Уч	Лист	№ док	Подпись	Дата
Разраб.	Борисова	24	17.01.23		
Раздел 1. Проект межевания территории. Графическая часть				Стадия	Лист
					117
Н. контр				Иванов	17.01.23
ГИП				Лисареб	17.01.23
Чертеж межевания территории (1:2000)				ООО "ИЦ "Проектор"	
Формат А3					

Линия совмещения с листом 119

Российская Федерация  
Республика Коми  
МО ГО "Усинск"



Инв. N° подл. Подпись и дата. Взам. инв. N°

Линия совмещения с листом 117

11:15:0402014

						05784-П-000.000.000-ПМТ-03.ГЧ			
						Электроснабжение Южной группы месторождений			
Изм.	Кол. Уч.	Лист	№ док.	Подпись	Дата	Раздел 1. Проект межевания территории. Графическая часть	Стадия	Лист	Листов
Разраб.		Борисова		<i>ЛД</i>	17.01.23			118	
Н. контр.		Иванов		<i>ИИ</i>	17.01.23	Чертеж межевания территории (1:2000)	ООО "ИЦ "Проектор"		
ГИП		Писарев		<i>ПП</i>	17.01.23		Формат А3		

Условные обозначения см. лист 1.

Линия совмещения с листом 120

Российская Федерация  
Республика Коми  
МО ГО "Усинск"



11:15:0402014

11:15:0402009

ель  
береза  $\frac{2}{0.2}$

Скв. 723  
135.43  
ВМ8 ПК202  
135.20  
134.75

ель  
береза  $\frac{2}{0.2}$

Скв. 416  
132.51

3

11:15:0402014: 3У7

ель  
береза  $\frac{2}{0.2}$

Скв. 415  
127.21

ВМ8 ПК205  
127.60  
127.05

Ручей б/н (пересекающий)

Ручей б/н (пересекающий)

Скв. 721  
127.71

ель  
береза  $\frac{2}{0.2}$

ВМ8 ПК207  
129.96  
129.50

Линия совмещения с листом 118

Инв. N° подл. Подпись и дата. Инв. N°

05784-П-000.000.000-ПМТ-03.ГЧ

Электроснабжение Южной группы месторождений

Изм.	Кол. Уч.	Лист	Игол	Подпись	Дата
Разраб.		Борисова		<i>[Signature]</i>	17.01.23
Н. контр		Иванов		<i>[Signature]</i>	17.01.23
ГИП		Лисарев		<i>[Signature]</i>	17.01.23

Раздел 1. Проект межевания территории.  
Графическая часть

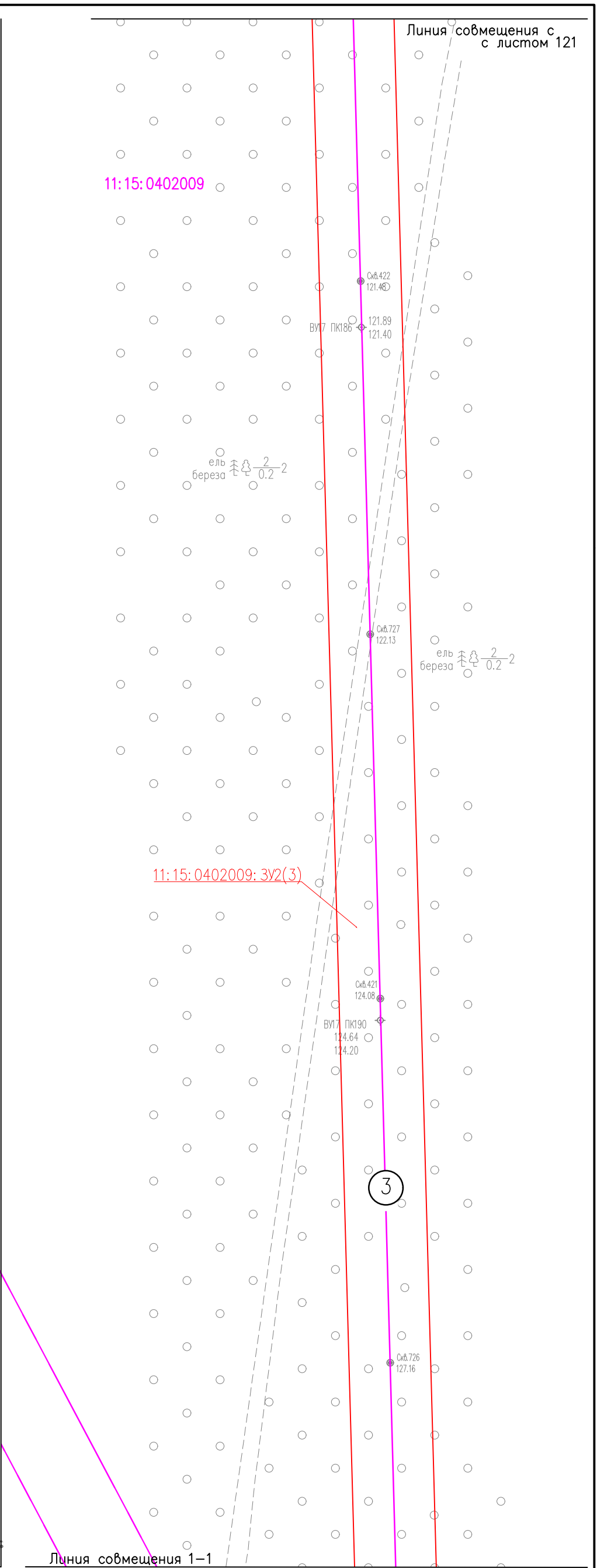
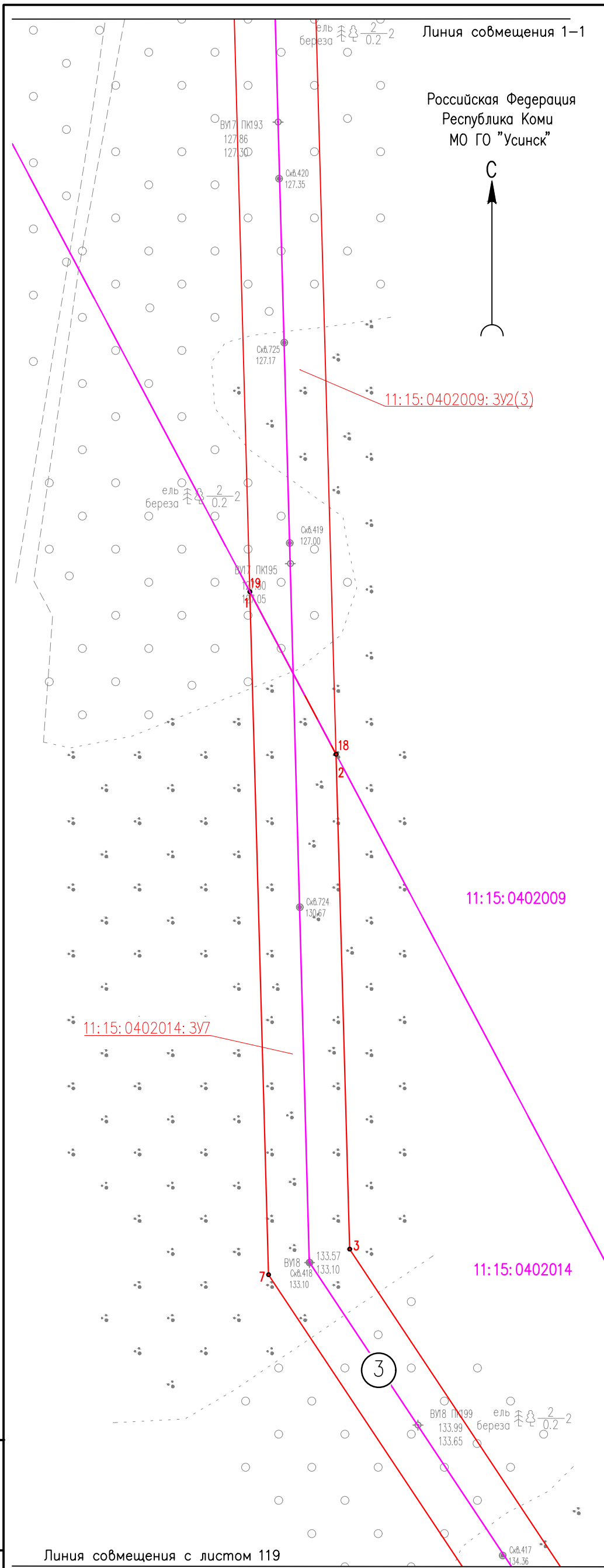
Стадия	Лист	Листов
	119	

Чертеж межевания территории  
(1:2000)

ООО "ИЦ "Проектор"

Условные обозначения см. лист 1.

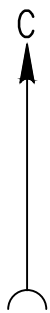
Формат А3



Инв. № подл. Подпись и дата. Взам. инв. №

					05784-П-000.000.000-ПМТ-03.ГЧ			
					Электроснабжение Южной группы месторождений			
Изм. Кол. Уч. Лист N док. Подпись Дата					Раздел 1. Проект межевания территории. Графическая часть	Стадия	Лист	Листов
Разраб.	Борисова	<i>[Signature]</i>	17.01.23			120		
Н. контр. Иванов <i>[Signature]</i> 17.01.23					Чертеж межевания территории (1:2000)	ООО "ИЦ "Проектор"		
ГИП. Лисарев <i>[Signature]</i> 17.01.23								
Условные обозначения см. лист 1.					Формат А3			

Российская Федерация  
Республика Коми  
МО ГО "Усинск"



11:15:0402009

Линия совмещения с листом 122

11:15:0402009: 3У2(3)

3

Линия совмещения с листом 120

Инв. N° подл. Подпись и дата. Инв. N°

05784-П-000.000.000-ПМТ-03.ГЧ

Электроснабжение Южной группы месторождений

Изм.	Кол. Уч.	Лист	Индок.	Подпись	Дата
Разраб.		Борисова		<i>[Signature]</i>	17.01.23
Н. контр.		Иванов		<i>[Signature]</i>	17.01.23
ГИП		Лисарев		<i>[Signature]</i>	17.01.23

Раздел 1. Проект межевания территории.  
Графическая часть

Стадия	Лист	Листов
	121	

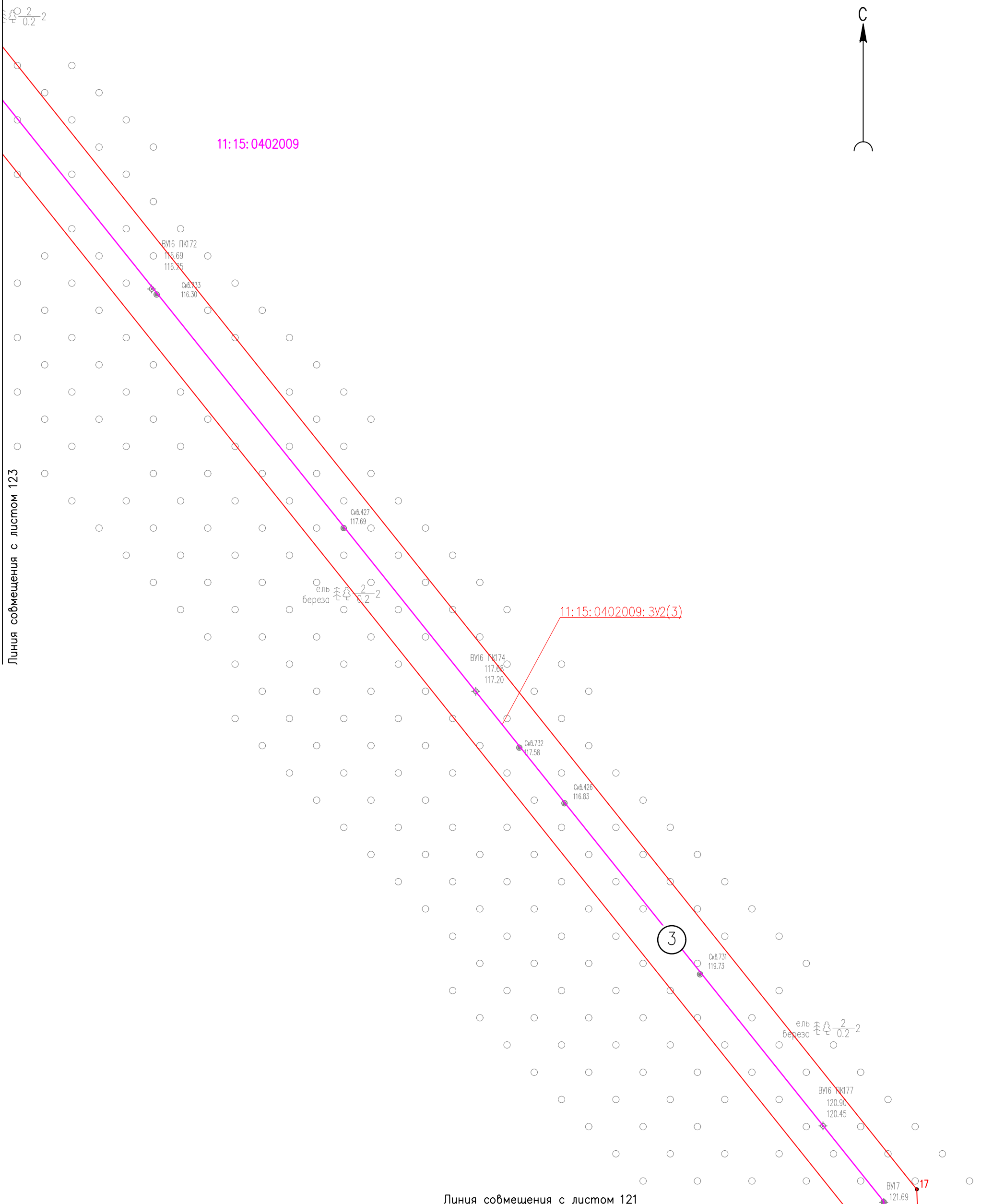
Чертеж межевания территории  
(1:2000)

ООО "ИЦ "Проектор"

Условные обозначения см. лист 1.

Формат А3





Линия совмещения с листом 123

Линия совмещения с листом 121

Инв. № подл. Подпись и дата. Взам. инв. №

Условные обозначения см. лист 1.

					05784-П-000.000.000-ПМТ-03.ГЧ				
					Электроснабжение Южной группы месторождений				
Изм.	Кол. Уч.	Лист	№ док.	Подпись	Дата	Раздел 1. Проект межевания территории. Графическая часть	Стадия	Лист	Листов
Разраб.		Борисова		<i>[Signature]</i>	17.01.23			122	
Н. контр.		Иванов		<i>[Signature]</i>	17.01.23	Чертеж межевания территории (1:2000)	ООО "ИЦ "Проектор"		
ГИП		Лисарев		<i>[Signature]</i>	17.01.23		Формат А3		

Линия совмещения с листом 124

Российская Федерация  
Республика Коми  
МО ГО "Усинск"



11:15:0402009

11:15:0402009:3У2(3)

3

Линия совмещения с листом 122

Инв. N° подл. Подпись и дата. Взам. инв. N°

Условные обозначения см. лист 1.

Изм.	Кол. Уч.	Лист	№ док.	Подпись	Дата
Разраб.		Борисова		<i>[Signature]</i>	17.01.23
Н. контр.		Иванов		<i>[Signature]</i>	17.01.23
ГИП		Лисарев		<i>[Signature]</i>	17.01.23

05784-П-000.000.000-ПМТ-03.ГЧ		
Электроснабжение Южной группы месторождений		
Раздел 1. Проект межевания территории. Графическая часть	Стадия	Лист
		123
Чертеж межевания территории (1:2000)	ООО "ИЦ "Проектор"	

Формат А3



11:15:0402009

11:15:0402009:3У2(3)

3

Линия совмещения с листом 125

Линия совмещения с листом 123

Инв. N° подл. Подпись и дата. Взам. инв. N°

05784-П-000.000.000-ПМТ-03.ГЧ

Электроснабжение Южной группы месторождений

Изм.	Кол. Уч.	Лист	Индок.	Подпись	Дата
Разраб.		Борисова		<i>[Signature]</i>	17.01.23
Н. контр.		Иванов		<i>[Signature]</i>	17.01.23
ГИП		Лисарев		<i>[Signature]</i>	17.01.23

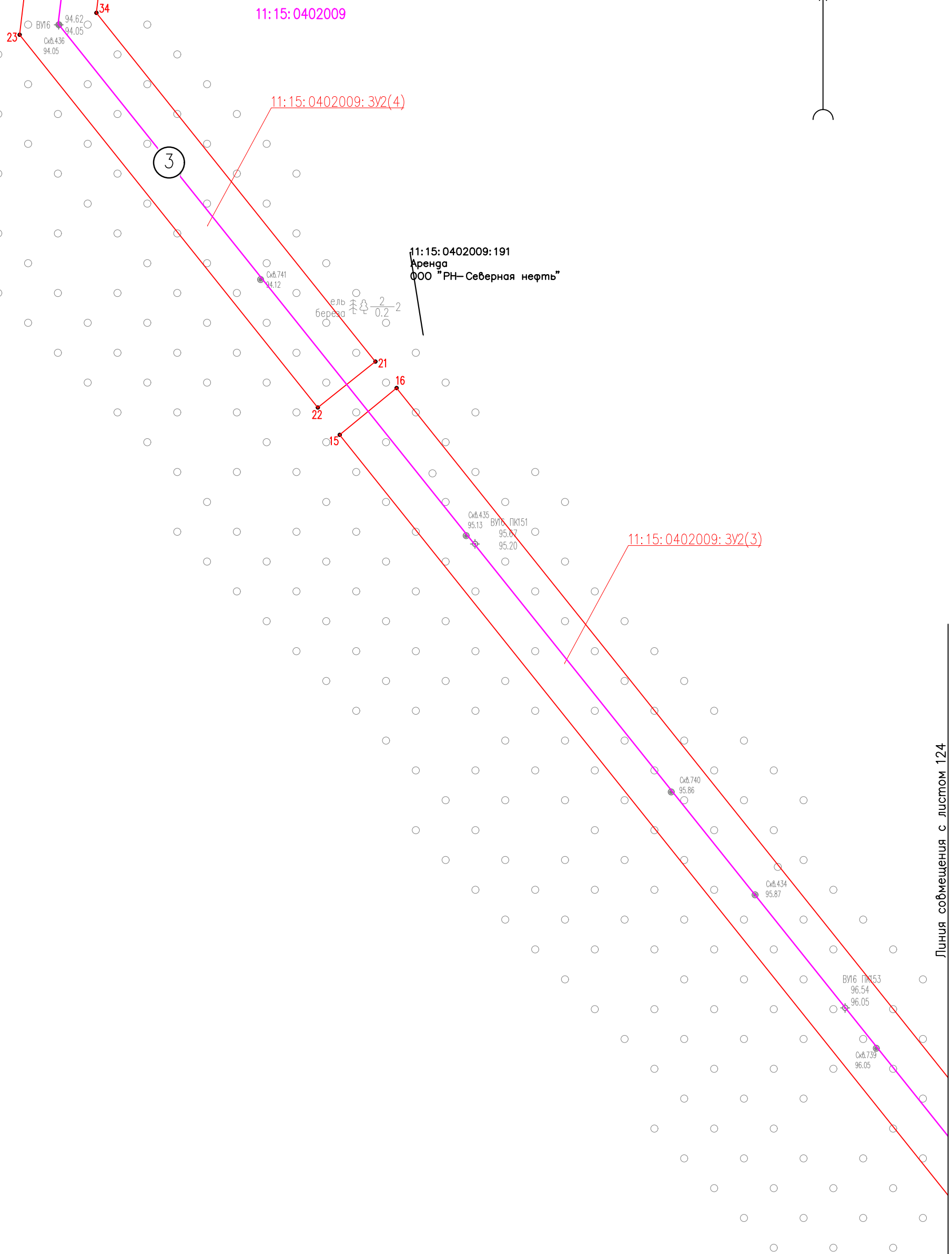
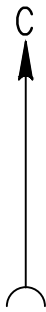
Раздел 1. Проект межевания территории.  
Графическая часть

Стадия	Лист	Листов
	124	

Чертеж межевания территории  
(1:2000)

ООО "ИЦ "Проектор"

Условные обозначения см. лист 1.



Инв. N° подл. Подпись и дата. Инв. N°

					05784-П-000.000.000-ПМТ-03.ГЧ				
					Электроснабжение Южной группы месторождений				
Изм.	Кол. Уч.	Лист	№ док.	Подпись	Дата				
Разраб.		Борисова		<i>[Signature]</i>	17.01.23	Раздел 1. Проект межевания территории. Графическая часть	Стадия	Лист	Листов
									125
Н. контр.		Иванов		<i>[Signature]</i>	17.01.23	Чертеж межевания территории (1:2000)	ООО "ИЦ "Проектор"		
ГИП		Лисарев		<i>[Signature]</i>	17.01.23				

Условные обозначения см. лист 1.

Линия совмещения 1-1

Линия совмещения с листом 127

Российская Федерация  
Республика Коми  
МО ГО "Усинск"



11:15:0402009

11:15:0402009

11:15:0402009: 3У2(4)

11:15:0402009: 3У2(4)

3

3

ель береза

Линия совмещения с листом 125

Линия совмещения 1-1

05784-П-000.000.000-ПМТ-03.ГЧ

Электроснабжение Южной группы месторождений

Изм. Кол. Уч. Лист N док. Подпись Дата

Разраб. Борисова [Подпись] 17.01.23

Раздел 1. Проект межевания территории.  
Графическая часть

Стадия Лист Листов  
126

Н. контр Иванов [Подпись] 17.01.23  
ГИП Лисарев [Подпись] 17.01.23

Чертеж межевания территории  
(1:2000)

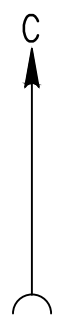
ООО "ИЦ "Проектор"

Условные обозначения см. лист 1.

Формат А3

Инв. N° подл. Подпись и дата. Инв. N°

Российская Федерация  
Республика Коми  
МО ГО "Усинск"



Линия совмещения 1-1

Линия совмещения с листом 128

11

11:15:0402009

11:15:0402009

11:15:0402009: 3У2(4)

11:15:0402009: 3У2(4)

3

3

ВУ12 ПК125  
91.77  
91.25

Скв.748  
91.68

м.з.436  
91.42

Скв.443  
91.48

м.з.443а  
91.53

ВУ12 ПК129  
91.82  
91.30

Скв.747  
91.75

Скв.442  
93.11

ВУ12 ПК132  
93.04  
92.65

Скв.446  
89.57

ВУ12 ПК128  
89.98  
89.55

Скв.750  
90.33

м.з.4456  
90.43

Скв.445  
90.52

м.з.445а  
90.60

ВУ12 ПК123  
91.39  
90.95

Скв.744  
91.10

Скв.444  
91.97

Линия совмещения с листом 126

Линия совмещения 1-1

Инв. № подл. Подпись и дата. Взам. инв. №

05784-П-000.000.000-ПМТ-03.ГЧ

Электроснабжение Южной группы месторождений

Изм.	Кол. Уч.	Лист	№ док.	Подпись	Дата
Разраб.		Борисова		<i>[Signature]</i>	17.01.23
Н. контр.		Иванов		<i>[Signature]</i>	17.01.23
ГИП		Лисарев		<i>[Signature]</i>	17.01.23

Раздел 1. Проект межевания территории.  
Графическая часть

Стадия	Лист	Листов
	127	

Чертеж межевания территории  
(1:2000)

ООО "ИЦ "Проектор"

Условные обозначения см. лист 1.

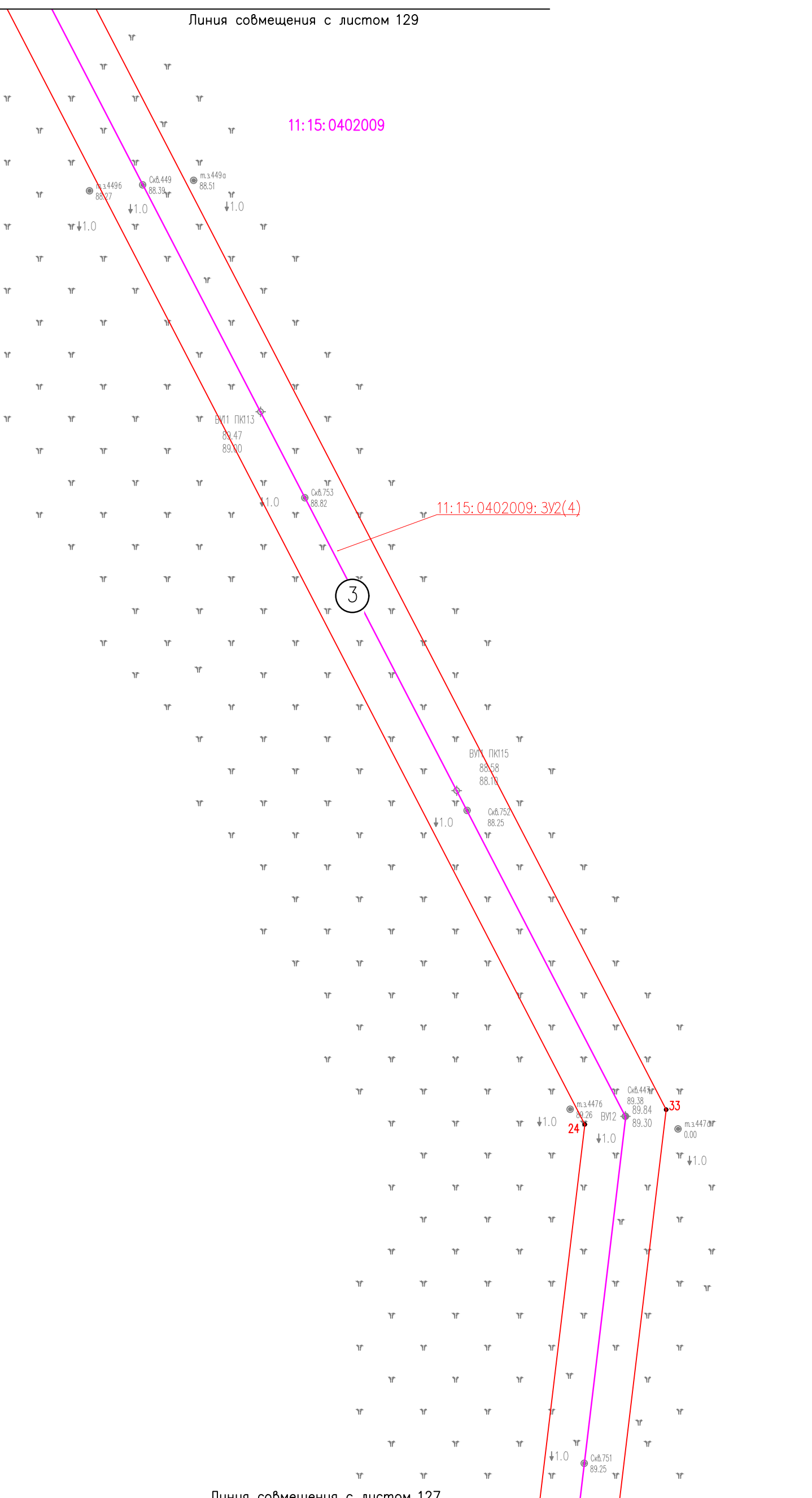
Формат А3

Российская Федерация  
Республика Коми  
МО ГО "Усинск"



Линия совмещения с листом 129

11:15:0402009



Линия совмещения с листом 127

Инв. № подл. Подпись и дата. Изм. инв. №

05784-П-000.000.000-ПМТ-03.ГЧ

Электроснабжение Южной группы месторождений

Изм.	Кол. Уч.	Лист	№ док.	Подпись	Дата
Разраб.		Борисова		<i>[Signature]</i>	17.01.23
Н. контр		Иванов		<i>[Signature]</i>	17.01.23
ГИП		Лисарев		<i>[Signature]</i>	17.01.23

Раздел 1. Проект межевания территории.  
Графическая часть

Стадия	Лист	Листов
	128	

Чертеж межевания территории  
(1:2000)

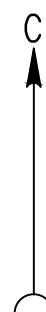
ООО "ИЦ "Проектор"

Условные обозначения см. лист 1.

Формат А3

Линия совмещения с листом 130

Российская Федерация  
Республика Коми  
МО ГО "Усинск"



11:15:0402009

ВУЛ ПК104  
85.32  
85.09

м.з.451а  
84.81  
84.82  
84.81  
84.82

ВУЛ ПК107  
84.64  
84.10

11:15:0402009: 3У2(4)

3

ВУЛ ПК110  
85.92  
85.40

Линия совмещения с листом 128

05784-П-000.000.000-ПМТ-03.ГЧ

Электроснабжение Южной группы месторождений

Изм.	Кол. Уч.	Лист	Игол	Подпись	Дата
Разраб.		Борисова		<i>[Signature]</i>	17.01.23
Н. контр		Иванов		<i>[Signature]</i>	17.01.23
ГИП		Лисарев		<i>[Signature]</i>	17.01.23

Раздел 1. Проект межевания территории.  
Графическая часть

Стадия	Лист	Листов
	129	

Чертеж межевания территории  
(1:2000)

ООО "ИЦ "Проектор"

Условные обозначения см. лист 1.

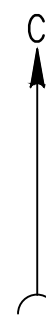
Формат А3

Инв. № подл. Подпись и дата. Взам. инв. №



Линия совмещения с листом 131

Российская Федерация  
Республика Коми  
МО ГО "Усинск"



11:15:0402009

3

11:15:0402009: 3У2(4)

Линия совмещения с листом 129

Инв. № подл. Подпись и дата. Взам. инв. №

05784-П-000.000.000-ПМТ-03.ГЧ

Электроснабжение Южной группы месторождений

Изм.	Кол. Уч.	Лист	№ док.	Подпись	Дата
Разраб.		Борисова		<i>[Signature]</i>	17.01.23
Н. контр.		Иванов		<i>[Signature]</i>	17.01.23
ГИП		Лисарев		<i>[Signature]</i>	17.01.23

Раздел 1. Проект межевания территории.  
Графическая часть

Стадия	Лист	Листов
	130	

Чертеж межевания территории  
(1:2000)

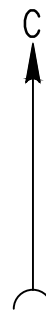
ООО "ИЦ "Проектор"

Условные обозначения см. лист 1.

Формат А3

Линия совмещения с листом 132

Российская Федерация  
Республика Коми  
МО ГО "Усинск"



11:15:0402009

ручей б/н (пересекающий)  
ручей б/н (пересекающий)

11:15:0402009: 3У2(4)

3

Линия совмещения с листом 130

Инв. № подл. Подпись и дата. Взам. инв. №

Изм.	Кол. Уч.	Лист	№ док.	Подпись	Дата
Разраб.		Борисова		<i>[Signature]</i>	17.01.23
Н. контр.		Иванов		<i>[Signature]</i>	17.01.23
ГИП		Лисарев		<i>[Signature]</i>	17.01.23

05784-П-000.000.000-ПМТ-03.ГЧ

Электроснабжение Южной группы месторождений

Раздел 1. Проект межевания территории.  
Графическая часть

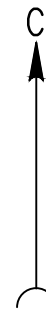
Стадия	Лист	Листов
	131	

Чертеж межевания территории  
(1:2000)

ООО "ИЦ "Проектор"

Условные обозначения см. лист 1.

Формат А3



11:15:0402009

Линия совмещения с листом 133

ручей б/н пересекающий  
82.50 IX2020  
ручей б/н (пересекающий)

3

11:15:0402009: 3У2(4)

Линия совмещения с листом 131

Инв. № подл. Подпись и дата. Взам. инв. №

Условные обозначения см. лист 1.

Изм.	Кол. Уч.	Лист	№ док.	Подпись	Дата
Разраб.	Борисова			<i>[Signature]</i>	17.01.23
Н. контр	Иванов			<i>[Signature]</i>	17.01.23
ГИП	Лисарев			<i>[Signature]</i>	17.01.23

05784-П-000.000.000-ПМТ-03.ГЧ


Электроснабжение Южной группы месторождений

Раздел 1. Проект межевания территории.  
Графическая часть

Стадия	Лист	Листов
	132	

Чертеж межевания территории  
(1:2000)

ООО "ИЦ "Проектор"



11:15:0402009

3

11:15:0402009: 3У2(4)

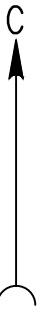
вогдем

Линия совмещения с листом 132

Инв. № подл. Подпись и дата. Взам. инв. №

					05784-П-000.000.000-ПМТ-03.ГЧ					
					Электроснабжение Южной группы месторождений					
Изм.	Кол. Уч.	Лист	№ док.	Подпись	Дата					
Разраб.		Борисова		<i>[Signature]</i>	17.01.23	Раздел 1. Проект межевания территории. Графическая часть	Стадия	Лист	Листов	
									133	
					Чертеж межевания территории (1:2000)			ООО "ИЦ "Проектор"		
Н. контр.		Иванов		<i>[Signature]</i>	17.01.23					
ГИП		Лисарев		<i>[Signature]</i>	17.01.23					

Условные обозначения см. лист 1.



11:15:0402009

Линия совмещения с листом 135

11:15:0402009: 3У2(4)

3

Линия совмещения с листом 133

Инв. N° подл.	Подпись и дата	инв. N°

Условные обозначения см. лист 1.

Изм.	Кол. Уч.	Лист	№ док.	Подпись	Дата
Разраб.	Борисова			<i>[Signature]</i>	17.01.23
Н. контр.	Иванов			<i>[Signature]</i>	17.01.23
ГИП	Лисарев			<i>[Signature]</i>	17.01.23

05784-П-000.000.000-ПМТ-03.ГЧ

Электроснабжение Южной группы месторождений

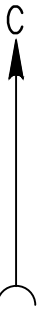
Раздел 1. Проект межевания территории.  
Графическая часть

Стадия	Лист	Листов
	134	

Чертеж межевания территории  
(1:2000)

ООО "ИЦ "Проектор"

Формат А3

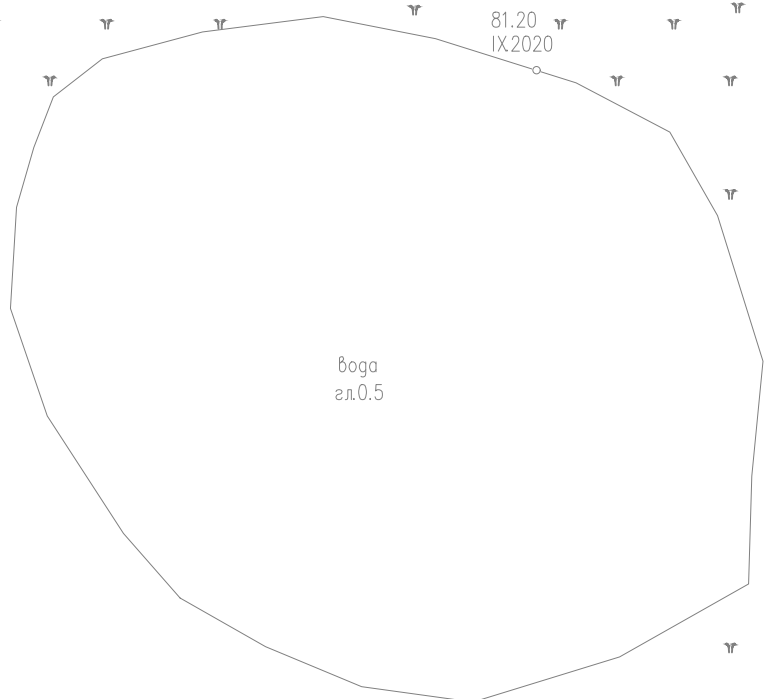


11:15:0402009

11:15:0402009:3V2(4)

3

Линия со смещением с листом 134



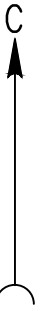
Инв. № подл. Подпись и дата. Взам. инв. №

Изм.	Кол. Уч.	Лист	№ док.	Подпись	Дата
Разраб.	Борисова			<i>[Signature]</i>	17.01.23
Н. контр.	Иванов			<i>[Signature]</i>	17.01.23
ГИП	Лисарев			<i>[Signature]</i>	17.01.23

05784-П-000.000.000-ПМТ-03.ГЧ		
Электроснабжение Южной группы месторождений		
Раздел 1. Проект межевания территории. Графическая часть	Стадия	Лист
		135
Чертеж межевания территории (1:2000)	ООО "ИЦ "Проектор"	
Формат А3		

Условные обозначения см. лист 1.





Линия совмещения с листом 137

11:15:0402009

11:15:0402009: 3У2(5)

11:15:0402009: 3У2(4)

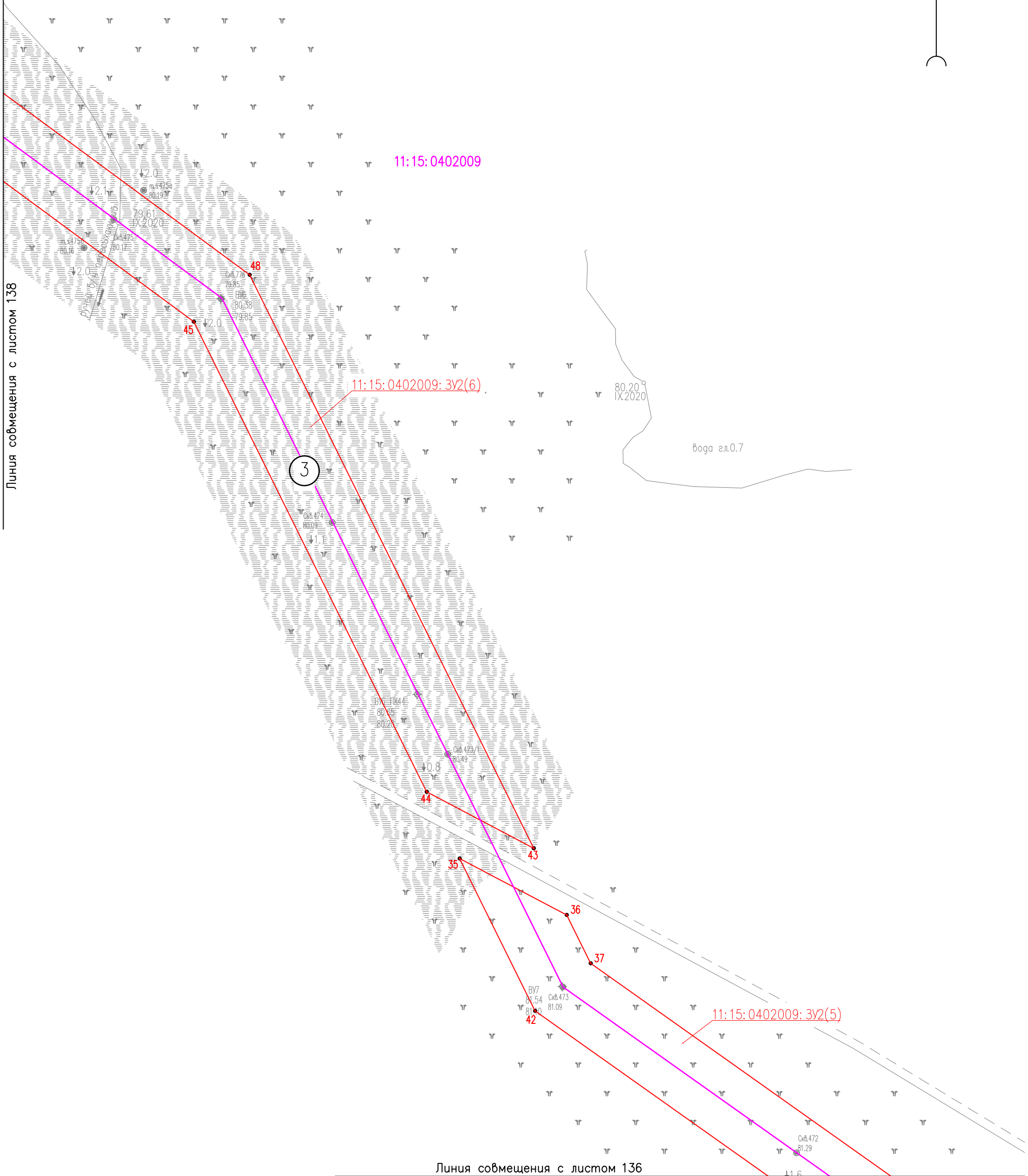
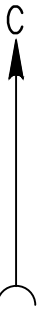
3

Линия совмещения с листом 135

Инв. № подл. Подпись и дата. Взам. инв. №

Условные обозначения см. лист 1.

						05784-П-000.000.000-ПМТ-03.ГЧ			
						Электроснабжение Южной группы месторождений			
Изм.	Кол. Уч.	Лист	№ док.	Подпись	Дата	Раздел 1. Проект межевания территории. Графическая часть	Стадия	Лист	Листов
Разраб.		Борисова		<i>ЗД</i>	17.01.23			136	
Н. контр.		Иванов		<i>ИИ</i>	17.01.23	Чертеж межевания территории (1:2000)	ООО "ИЦ "Проектор"		
ГИП		Лисарев		<i>ЛЛ</i>	17.01.23		Формат А3		



Инв. N° подл.	Подпись и дата	Взам. инв. N°

Условные обозначения см. лист 1.

05784-П-000.000.000-ПМТ-03.ГЧ									
Электроснабжение Южной группы месторождений									
Изм.	Кол. Уч.	Лист	№ док.	Подпись	Дата	Раздел 1. Проект межевания территории. Графическая часть	Стадия	Лист	Листов
Разраб.	Борисова	2		<i>[Signature]</i>	17.01.23			137	
Н. контр.	Иванов			<i>[Signature]</i>	17.01.23	Чертеж межевания территории (1:2000)	ООО "ИЦ "Проектор"		
ГИП	Лисарев			<i>[Signature]</i>	17.01.23				




Российская Федерация  
Республика Коми  
МО ГО "Усинск"



11:15:0402009

Линия совмещения с листом 139



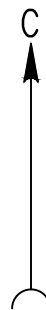
Линия совмещения с листом 137

Инв. N° подл. Подпись и дата. Взам. инв. N°

						05784-П-000.000.000-ПМТ-03.ГЧ			
						Электроснабжение Южной группы месторождений			
Изм.	Кол. Уч.	Лист	№ док.	Подпись	Дата	Раздел 1. Проект межевания территории. Графическая часть	Стадия	Лист	Листов
Разраб.		Борисова		<i>[Signature]</i>	17.01.23			138	
Н. контр.		Иванов		<i>[Signature]</i>	17.01.23	Чертеж межевания территории (1:2000)	ООО "ИЦ "Проектор"		
ГИП		Лисарев		<i>[Signature]</i>	17.01.23		Формат А3		

Условные обозначения см. лист 1.

Российская Федерация  
Республика Коми  
МО ГО "Усинск"



11:15:0402009

Линия совмещения с листом 140

Ручей 6/н пересекающий

Сандубей

Организация: Сандубей ЛПХ СВАО

11:15:0402009: 3У2(7)

3

11:15:0402009: 3У2(6)

Линия совмещения с листом 138

Инв. № подл. Подпись и дата. Взам. инв. №

05784-П-000.000.000-ПМТ-03.ГЧ

Электроснабжение Южной группы месторождений

Изм.	Кол. Уч.	Лист	№ док.	Подпись	Дата
Разраб.		Борисова		<i>[Signature]</i>	17.01.23
Н. контр		Иванов		<i>[Signature]</i>	17.01.23
ГИП		Лисарев		<i>[Signature]</i>	17.01.23

Раздел 1. Проект межевания территории.  
Графическая часть

Стадия	Лист	Листов
	139	

Чертеж межевания территории  
(1:2000)

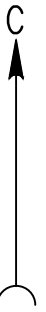
ООО "ИЦ "Проектор"

Условные обозначения см. лист 1.

Формат А3

Линия совмещения с листом 141

Российская Федерация  
Республика Коми  
МО ГО "Усинск"



11:15:0402009

11:15:0402009:3у2(7)

Линия совмещения с листом 139

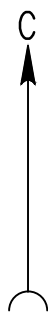
Инв. № подл. Подпись и дата. Взам. инв. №

Условные обозначения см. лист 1.

					05784-П-000.000.000-ПМТ-03.ГЧ				
					Электроснабжение Южной группы месторождений				
Изм.	Кол. Уч.	Лист	№ док.	Подпись	Дата	Раздел 1. Проект межевания территории. Графическая часть	Стадия	Лист	Листов
Разраб.		Борисова		<i>[Signature]</i>	17.01.23			140	
					Чертеж межевания территории (1:2000)			ООО "ИЦ "Проектор"	
Н. контр.		Иванов		<i>[Signature]</i>	17.01.23				
ГИП		Лисарев		<i>[Signature]</i>	17.01.23				

Формат А3

Российская Федерация  
Республика Коми  
МО ГО "Усинск"




11:15:0402009: 3У2(8)

11:15:0402009

11:15:0402009: 3У2(7)

Линия совмещения с листом 142



Инв. № подл. Подпись и дата. Взам. инв. №

Условные обозначения см. лист 1.

Изм.	Кол. Уч.	Лист	№ док.	Подпись	Дата
Разраб.		Борисова		<i>[Signature]</i>	17.01.23
Н. контр.		Иванов		<i>[Signature]</i>	17.01.23
ГИП		Лисарев		<i>[Signature]</i>	17.01.23

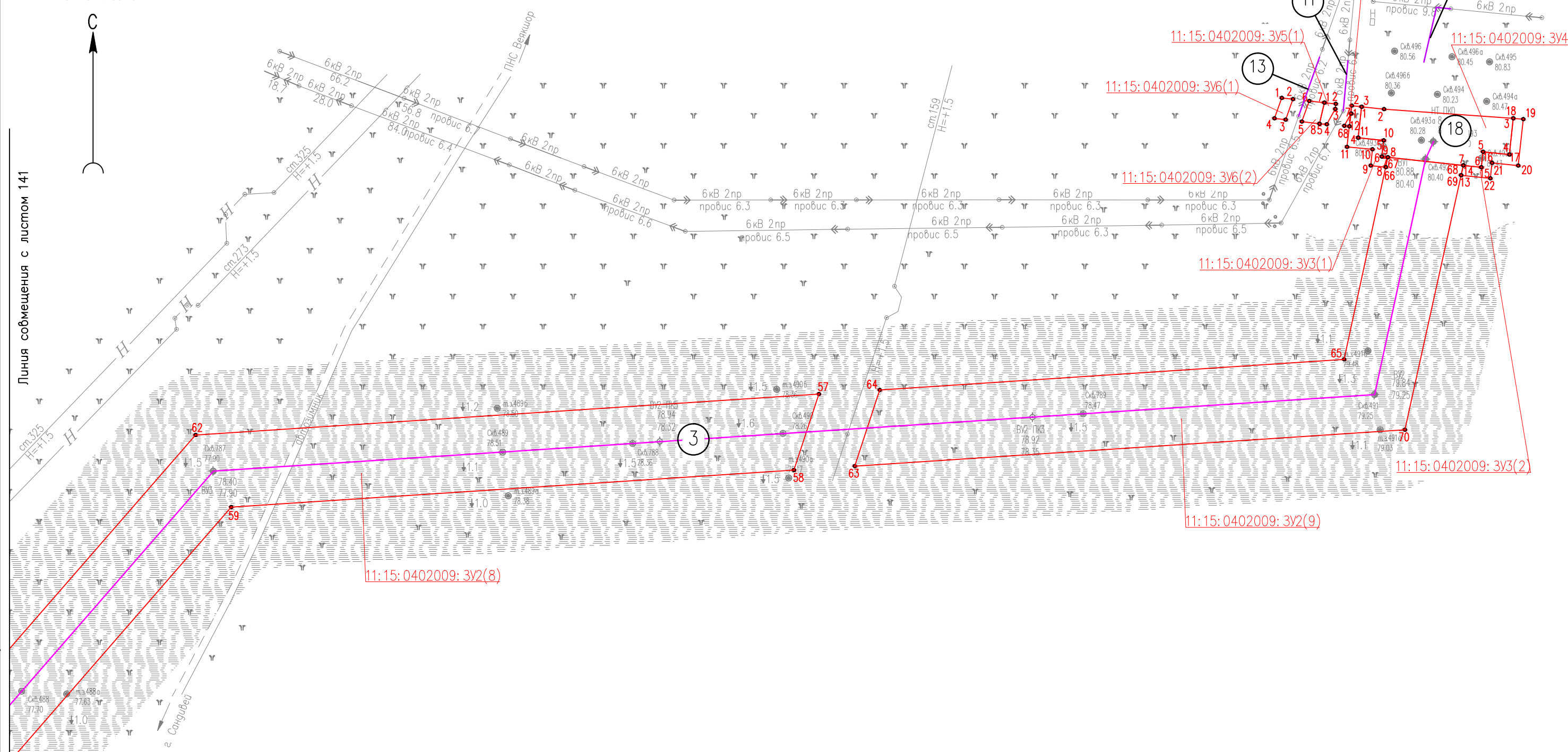
05784-П-000.000.000-ПМТ-03.ГЧ		
Электроснабжение Южной группы месторождений		
Раздел 1. Проект межевания территории. Графическая часть	Стадия	Лист
		141
Чертеж межевания территории (1:2000)	ООО "ИЦ "Проектор"	



Российская Федерация  
Республика Коми  
МО ГО "Усинск"

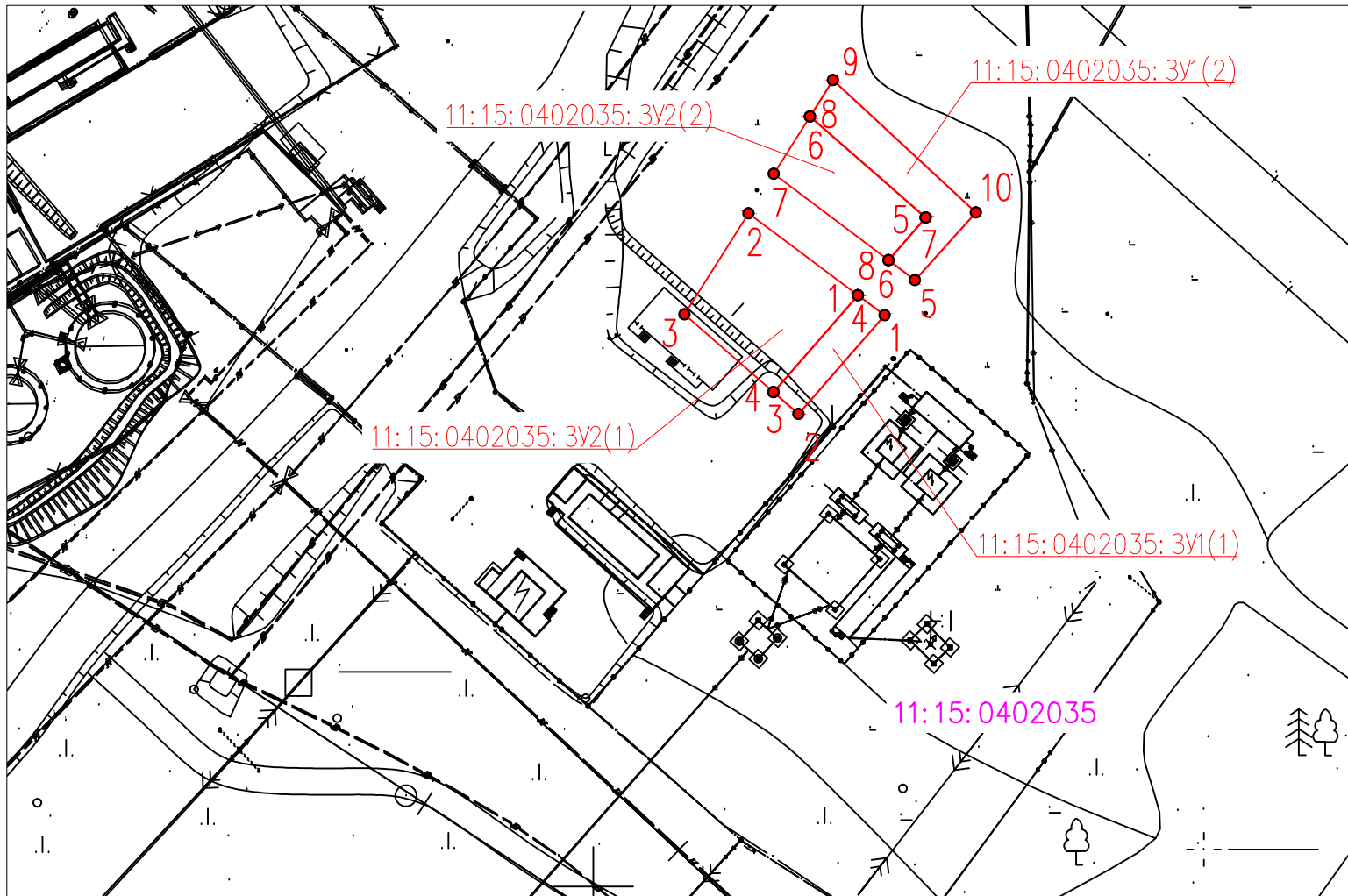


Линия совмещения с листом 141



Условные обозначения см. лист 1.

						05784-П-000.000.000-ПМТ-03.ГЧ			
						Электроснабжение Южной группы месторождений			
Изм.	Кол.Уч.	Лист	N док	Подпись	Дата	Раздел 1. Проект межевания территории. Графическая часть	Стадия	Лист	Листов
Разраб.		Борисова		<i>Борисова</i>	17.01.23			142	
Н. контр		Иванов		<i>Иванов</i>	17.01.23	Чертеж межевания территории (1:2000)	000 "ИЦ "Проектор"		
ГИП		Писарев		<i>Писарев</i>	17.01.23		Формат А3		



Инв. N° подл. Подпись и дата. Взам. инв. N

Изм.	Кол. Уч.	Лист	N док.	Подпись	Дата
Разраб.	Борисова			<i>[Signature]</i>	17.01.23
Н. контр	Иванов			<i>[Signature]</i>	17.01.23
ГИП	Писарев			<i>[Signature]</i>	17.01.23

05784-П-000.000.000-ПМТ-03.ГЧ

Электроснабжение Южной группы месторождений

Раздел 1. Проект межевания территории.  
Графическая часть

Стадия	Лист	Листов
	149	

Чертеж межевания территории  
(1:100)

ООО "ИЦ "Проектор"

Условные обозначения см. лист 1.

## Содержание

РАЗДЕЛ 2 «ПРОЕКТ МЕЖЕВАНИЯ ТЕРРИТОРИИ. ТЕКСТОВАЯ ЧАСТЬ».....	4
2.1. Перечень образуемых земельных участков .....	4
2.2. Перечень координат характерных точек образуемых земельных участков .....	17
2.3 Сведения о границах территории, применительно к которой осуществляется подготовка проекта межевания, содержащие перечень координат характерных точек таких границ в системе координат, используемой для ведения Единого государственного реестра недвижимости .....	34
2.4 Вид разрешенного использования образуемых земельных участков, предназначенных для размещения линейных объектов и объектов капитального строительства, проектируемых в составе линейного объекта, а также существующих земельных участков, занятых линейными объектами и объектами капитального строительства, входящими в состав линейных объектов, в соответствии с проектом планировки территории .....	44
2.5 Целевое назначение лесов .....	44
2.6 Количественные и качественные характеристики проектируемых лесных участков .....	45
2.7 Виды разрешенного использования лесов на проектируемых лесных участках .....	56
2.8 Сведения об обременениях проектируемых лесных участков .....	56
2.9 Сведения об ограничениях использования лесов.....	58
2.10 Сведения о наличии зданий, сооружений, объектов, связанных с созданием лесной инфраструктуры и объектов, не связанных с созданием лесной инфраструктуры на проектируемых лесных участках.....	61
2.11 Сведения о наличии на проектируемых лесных участках особо защитных участков лесов, особо охраняемых природных территорий, зон с особыми условиями использования территорий	64
2.12. Проектирование вида использования лесов лесных участков .....	64

Согласовано				

Взам. инв. №	
Подп. и дата	
Инв. № подл.	

Изм.	Кол.уч.	Лист	№док	Подпись	Дата
Разраб.		Борисова			17.01.23
Н.контр		Иванов			17.01.23
ГИП		Писарев			17.01.23

<b>05784-П-000.000.000-ПМТ-03.ТЧ</b>					
Текстовая часть					
		Стадия	Лист	Листов	
		П	1	67	
ООО «ИЦ «Проектор»					

## РАЗДЕЛ 2 «ПРОЕКТ МЕЖЕВАНИЯ ТЕРРИТОРИИ. ТЕКСТОВАЯ ЧАСТЬ»

### 2.1. Перечень образуемых земельных участков

Проект межевания территории выполнен на основе, разработанного проекта планировки территории по Объекту: «Электроснабжение южной группы месторождений».

Общая площадь проекта межевания территории в границах зоны планируемого размещения Объекта составляет 477,4771 га, из которой:

– на территории МОГО «Усинск» - 460,1356 га:

С категорией земель – земли лесного фонда – 460,1356 га.

а) на период строительства – 457,8876 га.

б) на период эксплуатации – 2,2480 га.

– на территории МОГО «Инта – 17,3415 га:

С категорией земель – земли лесного фонда – 17,2097 га

С категорией земель – земли промышленности энергетики, транспорта, связи, радиовещания, телевидения, информатики, земли для обеспечения космической деятельности, земли обороны, безопасности и земли иного специального назначения – 0,1318 га.

а) на период строительства – 16,5261 га.

б) на период эксплуатации – 0,8154 га.

Таблица 1 – Сведения по образуемым земельным участкам

Условный номер образуемого земельного участка	11:15:0402009:ЗУ1
Местоположение образуемого земельного участка	Российская Федерация, Республика Коми, МОГО "Усинск", ГУ «Усинское лесничество», Усинское участковое лесничество, квартал 266, части выделов 16,20,21,22, квартал 269, части выделов 8,24,28,29,31,32,34,40,41, квартал 270, части выделов 1,2,3,5,6,29,30, квартал 272, части выделов 7,17,18,23,24,25,28,30,31, квартал 273, части выделов 1,7,8,18, квартал 276, части выделов 24,25,32,36,37,38, квартал 277, части выделов 3,4,5,6,7,9,20,21,22.
Вид разрешенного использования образуемого земельного участка	Строительство, реконструкция, эксплуатация линейных объектов (на период строительства)
Категория земель/необходимость перевода из одной категории в другую	Земли лесного фонда/ необходимость отсутствует
Кадастровый номер земельного участка из которого образуется земельный участок	11:15:0402009
Номера характерных точек образуемых земельных участков	1-38
Площадь земельного участка, га	66,4665

Изн. № подл.	Подп. и дата	Взам. инв. №							Лист
			<b>05784-П-000.000.000-ПМТ-03.ТЧ</b>						
Изм.	Колуч	Лист	№док	Подпись	Дата				



Способ образования земельного участка		Образование земельного участка из земель или земельных участков, находящихся в государственной или муниципальной собственности (ЗК РФ ст 11.3)					
Условный номер образуемого земельного участка		<b>11:15:0402009:ЗУ2</b>					
Местоположение образуемого земельного участка		Российская Федерация, Республика Коми, МОГО "Усинск", ГУ «Усинское лесничество», Усинское участковое лесничество, квартал 8, части выделов 1,18,19, квартал 9, часть выдела 14, квартал 20, часть выдела 6, квартал 231, часть выдела 1, квартал 259, части выделов 1,2,3,6,20,45,46, квартал 276, части выделов 24,28,29,37,38, квартал 281, части выделов 3,4,7,11,14,18,21,22.					
Вид разрешенного использования образуемого земельного участка		Строительство, реконструкция, эксплуатация линейных объектов (на период строительства)					
Категория земель/необходимость перевода из одной категории в другую		Земли лесного фонда/ необходимость отсутствует					
Кадастровый номер земельного участка из которого образуется земельный участок		11:15:0402009					
Номера характерных точек образуемых земельных участков		1-70					
Площадь земельного участка, га		84,3625					
Способ образования земельного участка		Образование земельного участка из земель или земельных участков, находящихся в государственной или муниципальной собственности (ЗК РФ ст 11.3)					
Условный номер образуемого земельного участка		<b>11:15:0402009:ЗУ3</b>					
Местоположение образуемого земельного участка		Российская Федерация, Республика Коми, МОГО "Усинск", ГУ «Усинское лесничество», Усинское участковое лесничество, квартал 9, часть выдела 14.					
Вид разрешенного использования образуемого земельного участка		Строительство, реконструкция, эксплуатация линейных объектов (на период строительства)					
Категория земель/необходимость перевода из одной категории в другую		Земли лесного фонда/ необходимость отсутствует					
Кадастровый номер земельного участка из которого образуется земельный участок		11:15:0402009					
Номера характерных точек образуемых земельных участков		1-22					
Площадь земельного участка, га		0,0488					
Способ образования земельного участка		Образование земельного участка из земель или земельных участков, находящихся в государственной или муниципальной собственности (ЗК РФ ст 11.3)					
Условный номер образуемого земельного участка		<b>11:15:0402009:ЗУ4</b>					
Местоположение образуемого земельного участка		Российская Федерация, Республика Коми, МОГО "Усинск", ГУ «Усинское лесничество», Усинское участковое лесничество, квартал 9, часть выдела 14.					
Вид разрешенного использования образуемого земельного участка		Строительство, реконструкция, эксплуатация линейных объектов (на период эксплуатации)					
Категория земель/необходимость перевода из одной категории в другую		Земли лесного фонда/ необходимость отсутствует					
Изн. № подл.	Подп. и дата	Взам. инв. №					Лист
			<b>05784-П-000.000.000-ПМТ-03.ТЧ</b>				
			Изм.	Колуч	Лист	№ док	

Кадастровый номер земельного участка из которого образуется земельный участок	11:15:0402009
Номера характерных точек образуемых земельных участков	1-11
Площадь земельного участка, га	0,1657
Способ образования земельного участка	Образование земельного участка из земель или земельных участков, находящихся в государственной или муниципальной собственности (ЗК РФ ст 11.3)
<b>Условный номер образуемого земельного участка</b>	<b>11:15:0402009:ЗУ5</b>
Местоположение образуемого земельного участка	Российская Федерация, Республика Коми, МОГО "Усинск", ГУ «Усинское лесничество», Усинское участковое лесничество, квартал 9, часть выдела 14.
Вид разрешенного использования образуемого земельного участка	Строительство, реконструкция, эксплуатация линейных объектов (на период строительства)
Категория земель/необходимость перевода из одной категории в другую	Земли лесного фонда/ необходимость отсутствует
Кадастровый номер земельного участка из которого образуется земельный участок	11:15:0402009
Номера характерных точек образуемых земельных участков	1-8
Площадь земельного участка, га	0,0062
Способ образования земельного участка	Образование земельного участка из земель или земельных участков, находящихся в государственной или муниципальной собственности (ЗК РФ ст 11.3)
<b>Условный номер образуемого земельного участка</b>	<b>11:15:0402009:ЗУ6</b>
Местоположение образуемого земельного участка	Российская Федерация, Республика Коми, МОГО "Усинск", ГУ «Усинское лесничество», Усинское участковое лесничество, квартал 9, часть выдела 14.
Вид разрешенного использования образуемого земельного участка	Строительство, реконструкция, эксплуатация линейных объектов (на период строительства)
Категория земель/необходимость перевода из одной категории в другую	Земли лесного фонда/ необходимость отсутствует
Кадастровый номер земельного участка из которого образуется земельный участок	11:15:0402009
Номера характерных точек образуемых земельных участков	1-8
Площадь земельного участка, га	0,0147
Способ образования земельного участка	Образование земельного участка из земель или земельных участков, находящихся в государственной или муниципальной собственности (ЗК РФ ст 11.3)
<b>Условный номер образуемого земельного участка</b>	<b>11:15:0402013:ЗУ1</b>
Местоположение образуемого земельного участка	Российская Федерация, Республика Коми, МОГО "Усинск", ГУ «Усинское лесничество», Усинское участковое лесничество, квартал 343, части выделов 1,5,6,10,11,13,22,23,25,28,29, квартал 392, части выделов 5,6,8, квартал 393, части выделов 10,11,26.
Вид разрешенного использования образуемого земельного участка	Строительство, реконструкция, эксплуатация линейных объектов (на период строительства)

Изн. № подл.	Подп. и дата	Взам. инв. №

Категория земель/необходимость перевода из одной категории в другую	Земли лесного фонда/ необходимость отсутствует
Кадастровый номер земельного участка из которого образуется земельный участок	11:15:0402013
Номера характерных точек образуемых земельных участков	1-28
Площадь земельного участка, га	22,9783
Способ образования земельного участка	Образование земельного участка из земель или земельных участков, находящихся в государственной или муниципальной собственности (ЗК РФ ст 11.3)
<b>Условный номер образуемого земельного участка</b>	<b>11:15:0402013:ЗУ2</b>
Местоположение образуемого земельного участка	Российская Федерация, Республика Коми, МОГО "Усинск", ГУ «Усинское лесничество», Усинское участковое лесничество, квартал 343, части выделов 1,5,6,10,11,13,22,23,25,28, квартал 392, части выделов 5,6,8, квартал 393, части выделов 10,11,26.
Вид разрешенного использования образуемого земельного участка	Строительство, реконструкция, эксплуатация линейных объектов (на период строительства)
Категория земель/необходимость перевода из одной категории в другую	Земли лесного фонда/ необходимость отсутствует
Кадастровый номер земельного участка из которого образуется земельный участок	11:15:0402013
Номера характерных точек образуемых земельных участков	1-31
Площадь земельного участка, га	11,3495
Способ образования земельного участка	Образование земельного участка из земель или земельных участков, находящихся в государственной или муниципальной собственности (ЗК РФ ст 11.3)
<b>Условный номер образуемого земельного участка</b>	<b>11:15:0402014:ЗУ1</b>
Местоположение образуемого земельного участка	Российская Федерация, Республика Коми, МОГО "Усинск", ГУ «Усинское лесничество», Усинское участковое лесничество, квартал 338, части выделов 14,18,20,21, квартал 343, части выделов 1,29, квартал 344, части выделов 1,22.
Вид разрешенного использования образуемого земельного участка	Строительство, реконструкция, эксплуатация линейных объектов (на период строительства)
Категория земель/необходимость перевода из одной категории в другую	Земли лесного фонда/ необходимость отсутствует
Кадастровый номер земельного участка из которого образуется земельный участок	11:15:0402014
Номера характерных точек образуемых земельных участков	1-13
Площадь земельного участка, га	5,0687
Способ образования земельного участка	Образование земельного участка из земель или земельных участков, находящихся в государственной или муниципальной собственности (ЗК РФ ст 11.3)
<b>Условный номер образуемого земельного участка</b>	<b>11:15:0402014:ЗУ2</b>
Местоположение образуемого земельного участка	Российская Федерация, Республика Коми, МОГО "Усинск", ГУ «Усинское лесничество», Усинское

Изн. № подл.	Подп. и дата	Взам. инв. №

Изм.	Колуч	Лист	№ док	Подпись	Дата	05784-П-000.000.000-ПМТ-03.ТЧ	Лист
							5



Способ образования земельного участка	Образование земельного участка из земель или земельных участков, находящихся в государственной или муниципальной собственности (ЗК РФ ст 11.3)
<b>Условный номер образуемого земельного участка</b>	<b>11:15:0402014:ЗУ5</b>
Местоположение образуемого земельного участка	Российская Федерация, Республика Коми, МОГО "Усинск", ГУ «Усинское лесничество», Усинское участковое лесничество, квартал 276, части выделов 24,38, квартал 281, части выделов 16,22, квартал 314, части выделов 20,21,22,27, квартал 315, части выделов 8,15,17, квартал 316, части выделов 17,21,22,24,27,28,29,31,32,33,34, квартал 338, части выделов 1,6,7,8,10,11,12,14,15,17,18,21, квартал 339, части выделов 4,5,6,16,17, квартал 341, части выделов 5,18.
Вид разрешенного использования образуемого земельного участка	Строительство, реконструкция, эксплуатация линейных объектов (на период строительства)
Категория земель/необходимость перевода из одной категории в другую	Земли лесного фонда/ необходимость отсутствует
Кадастровый номер земельного участка из которого образуется земельный участок	11:15:0402014
Номера характерных точек образуемых земельных участков	1-96
Площадь земельного участка, га	53,1893
Способ образования земельного участка	Образование земельного участка из земель или земельных участков, находящихся в государственной или муниципальной собственности (ЗК РФ ст 11.3)
<b>Условный номер образуемого земельного участка</b>	<b>11:15:0402014:ЗУ6</b>
Местоположение образуемого земельного участка	Российская Федерация, Республика Коми, МОГО "Усинск", ГУ «Усинское лесничество», Усинское участковое лесничество, квартал 257, части выделов 2,3,6,11,13,20, квартал 258, части выделов 22,23,24,29,30,32,33, квартал 314, части выделов 16,20,21,27, квартал 315, части выделов 1,6,7,8,10,11,12,17, квартал 316, части выделов 10,11,13,33,34, квартал 338, части выделов 1,6,7,8,10,11,12,14,15,17,18,21, квартал 339, части выделов 5,6,16,17.
Вид разрешенного использования образуемого земельного участка	Строительство, реконструкция, эксплуатация линейных объектов (на период строительства)
Категория земель/необходимость перевода из одной категории в другую	Земли лесного фонда/ необходимость отсутствует
Кадастровый номер земельного участка из которого образуется земельный участок	11:15:0402014
Номера характерных точек образуемых земельных участков	1-134
Площадь земельного участка, га	51,6985
Способ образования земельного участка	Образование земельного участка из земель или земельных участков, находящихся в государственной или муниципальной собственности (ЗК РФ ст 11.3)
<b>Условный номер образуемого земельного участка</b>	<b>11:15:0402014:ЗУ7</b>

Взам. инв. №	
Подл. и дата	
Инв. № подл.	

Изм.	Колуч	Лист	№ док	Подпись	Дата	<b>05784-П-000.000.000-ПМТ-03.ТЧ</b>	Лист
							7





		измененных границах (ЗК РФ ст 11.4)					
<b>Условный номер образуемого земельного участка</b>		<b>11:15:0402021:3У1</b>					
Местоположение образуемого земельного участка		Российская Федерация, Республика Коми, МОГО "Усинск", ГУ «Усинское лесничество», Усинское участковое лесничество, квартал 392, части выделов 6,8,9,14,17,18,24,25,26,31,32, квартал 405, части выделов 8,9,16,19,21,22,26, квартал 406, части выделов 1,17, квартал 414, части выделов 4,5,7,9,12,16,17,18,20,22, квартал 415, части выделов 1,2,3,4,5,6,7,10,11,13,16,18,30,31,33, квартал 416, части выделов 7,8,28.					
Вид разрешенного использования образуемого земельного участка		Строительство, реконструкция, эксплуатация линейных объектов (на период строительства)					
Категория земель/необходимость перевода из одной категории в другую		Земли лесного фонда/ необходимость отсутствует					
Кадастровый номер земельного участка из которого образуется земельный участок		11:15:0402021					
Номера характерных точек образуемых земельных участков		1-73					
Площадь земельного участка, га		73,4445					
Способ образования земельного участка		Образование земельного участка из земель или земельных участков, находящихся в государственной или муниципальной собственности (ЗК РФ ст 11.3)					
<b>Условный номер образуемого земельного участка</b>		<b>11:15:0402021:3У2</b>					
Местоположение образуемого земельного участка		Российская Федерация, Республика Коми, МОГО "Усинск", ГУ «Усинское лесничество», Усинское участковое лесничество, квартал 406, части выделов 1,6,9,16.					
Вид разрешенного использования образуемого земельного участка		Строительство, реконструкция, эксплуатация линейных объектов (на период строительства)					
Категория земель/необходимость перевода из одной категории в другую		Земли лесного фонда/ необходимость отсутствует					
Кадастровый номер земельного участка из которого образуется земельный участок		11:15:0402021					
Номера характерных точек образуемых земельных участков		1-39					
Площадь земельного участка, га		2,4975					
Способ образования земельного участка		Образование земельного участка из земель или земельных участков, находящихся в государственной или муниципальной собственности (ЗК РФ ст 11.3)					
<b>Условный номер образуемого земельного участка</b>		<b>11:15:0402021:3У3</b>					
Местоположение образуемого земельного участка		Российская Федерация, Республика Коми, МОГО "Усинск", ГУ «Усинское лесничество», Усинское участковое лесничество, квартал 406, части выделов 6,9,16.					
Вид разрешенного использования образуемого земельного участка		Строительство, реконструкция, эксплуатация линейных объектов (на период строительства)					
Изн. № подл.	Подп. и дата	Взам. инв. №					Лист
			<b>05784-П-000.000.000-ПМТ-03.ТЧ</b>				
			Изм.	Колуч	Лист	№ док	
						9	

Категория земель/необходимость перевода из одной категории в другую	Земли лесного фонда/ необходимость отсутствует
Кадастровый номер земельного участка из которого образуется земельный участок	11:15:0402021
Номера характерных точек образуемых земельных участков	1-11
Площадь земельного участка, га	0,3837
Способ образования земельного участка	Образование земельного участка из земель или земельных участков, находящихся в государственной или муниципальной собственности (ЗК РФ ст 11.3)
<b>Условный номер образуемого земельного участка</b>	<b>11:15:0402021:3У4</b>
Местоположение образуемого земельного участка	Российская Федерация, Республика Коми, МОГО "Усинск", ГУ «Усинское лесничество», Усинское участковое лесничество, квартал 406, часть выдела 9.
Вид разрешенного использования образуемого земельного участка	Строительство, реконструкция, эксплуатация линейных объектов (на период эксплуатации)
Категория земель/необходимость перевода из одной категории в другую	Земли лесного фонда/ необходимость отсутствует
Кадастровый номер земельного участка из которого образуется земельный участок	11:15:0402021
Номера характерных точек образуемых земельных участков	1-3
Площадь земельного участка, га	0,0023
Способ образования земельного участка	Образование земельного участка из земель или земельных участков, находящихся в государственной или муниципальной собственности (ЗК РФ ст 11.3)
<b>Условный номер образуемого земельного участка</b>	<b>11:15:0402021:3У5</b>
Местоположение образуемого земельного участка	Российская Федерация, Республика Коми, МОГО "Усинск", ГУ «Усинское лесничество», Усинское участковое лесничество, квартал 406, части выделов 6,7,9,16, квартал 407, части выделов 6,7,8,9,20.
Вид разрешенного использования образуемого земельного участка	Строительство, реконструкция, эксплуатация линейных объектов (на период строительства)
Категория земель/необходимость перевода из одной категории в другую	Земли лесного фонда/ необходимость отсутствует
Кадастровый номер земельного участка из которого образуется земельный участок	11:15:0402021
Номера характерных точек образуемых земельных участков	1-14
Площадь земельного участка, га	4,2468
Способ образования земельного участка	Образование земельного участка из земель или земельных участков, находящихся в государственной или муниципальной собственности (ЗК РФ ст 11.3)
<b>Условный номер образуемого земельного участка</b>	<b>11:15:0402021:3У6</b>
Местоположение образуемого земельного участка	Российская Федерация, Республика Коми, МОГО "Усинск", ГУ «Усинское лесничество», Усинское участковое лесничество, квартал 392, части выделов 6,8,9,14,17,18,19,21,22,32, квартал 393, части выделов 13,19,24,25,26, квартал 407, части выделов 6,7,9,20.

Изн. № подл.	Подп. и дата	Взам. инв. №

Изм.	Колуч	Лист	№ док	Подпись	Дата	<b>05784-П-000.000.000-ПМТ-03.ТЧ</b>	Лист
							10



Вид разрешенного использования образуемого земельного участка	Строительство, реконструкция, эксплуатация линейных объектов (на период строительства)
Категория земель/необходимость перевода из одной категории в другую	Земли лесного фонда/ необходимость отсутствует
Кадастровый номер земельного участка из которого образуется земельный участок	11:15:0402021
Номера характерных точек образуемых земельных участков	1-42
Площадь земельного участка, га	9,7656
Способ образования земельного участка	Образование земельного участка из земель или земельных участков, находящихся в государственной или муниципальной собственности (ЗК РФ ст 11.3)
<b>Условный номер образуемого земельного участка</b>	<b>11:15:0402021:ЗУ7</b>
Местоположение образуемого земельного участка	Российская Федерация, Республика Коми, МОГО "Усинск", ГУ «Усинское лесничество», Усинское участковое лесничество, квартал 407, части выделов 7,9.
Вид разрешенного использования образуемого земельного участка	Строительство, реконструкция, эксплуатация линейных объектов (на период строительства)
Категория земель/необходимость перевода из одной категории в другую	Земли лесного фонда/ необходимость отсутствует
Кадастровый номер земельного участка из которого образуется земельный участок	11:15:0402021
Номера характерных точек образуемых земельных участков	1-25
Площадь земельного участка, га	0,7719
Способ образования земельного участка	Образование земельного участка из земель или земельных участков, находящихся в государственной или муниципальной собственности (ЗК РФ ст 11.3)
<b>Условный номер образуемого земельного участка</b>	<b>11:15:0402021:ЗУ8</b>
Местоположение образуемого земельного участка	Российская Федерация, Республика Коми, МОГО "Усинск", ГУ «Усинское лесничество», Усинское участковое лесничество, квартал 407, часть выдела 9.
Вид разрешенного использования образуемого земельного участка	Строительство, реконструкция, эксплуатация линейных объектов (на период эксплуатации)
Категория земель/необходимость перевода из одной категории в другую	Земли лесного фонда/ необходимость отсутствует
Кадастровый номер земельного участка из которого образуется земельный участок	11:15:0402021
Номера характерных точек образуемых земельных участков	1-14
Площадь земельного участка, га	0,2735
Способ образования земельного участка	Образование земельного участка из земель или земельных участков, находящихся в государственной или муниципальной собственности (ЗК РФ ст 11.3)
<b>Условный номер образуемого земельного участка</b>	<b>11:15:0402035:ЗУ1</b>
Местоположение образуемого земельного участка	Российская Федерация, Республика Коми, МОГО "Усинск", ГУ «Усинское лесничество», Усинское участковое лесничество, квартал 452, часть выдела

Изн. № подл.	Подп. и дата	Взам. инв. №

Изм.	Колуч	Лист	№ док	Подпись	Дата	<b>05784-П-000.000.000-ПМТ-03.ТЧ</b>	Лист
							11





Способ образования земельного участка	Образование земельного участка путём раздела земельного участка с кадастровым номером 11:18:0101001:101 с сохранением исходного в измененных границах (ЗК РФ ст 11.4)
<b>Условный номер образуемого земельного участка</b>	<b>11:18:0101001:ЗУ1</b>
Местоположение образуемого земельного участка	Российская Федерация, Республика Коми, МОГО "Инта", ГУ «Печорское лесничество», Интинское участковое лесничество, квартал 4, часть выдела 29.
Вид разрешенного использования образуемого земельного участка	Строительство, реконструкция, эксплуатация линейных объектов (на период эксплуатации)
Категория земель/необходимость перевода из одной категории в другую	Земли лесного фонда/ необходимость отсутствует
Кадастровый номер земельного участка из которого образуется земельный участок	11:18:0101001
Номера характерных точек образуемых земельных участков	1-8
Площадь земельного участка, га	0,4481
Способ образования земельного участка	Образование земельного участка из земель или земельных участков, находящихся в государственной или муниципальной собственности (ЗК РФ ст 11.3)
<b>Условный номер образуемого земельного участка</b>	<b>11:18:0101001:ЗУ2</b>
Местоположение образуемого земельного участка	Российская Федерация, Республика Коми, МОГО "Инта", ГУ «Печорское лесничество», Интинское участковое лесничество, квартал 4, часть выдела 29.
Вид разрешенного использования образуемого земельного участка	Строительство, реконструкция, эксплуатация линейных объектов (на период строительства)
Категория земель/необходимость перевода из одной категории в другую	Земли лесного фонда/ необходимость отсутствует
Кадастровый номер земельного участка из которого образуется земельный участок	11:18:0101001
Номера характерных точек образуемых земельных участков	1-6
Площадь земельного участка, га	0,1385
Способ образования земельного участка	Образование земельного участка из земель или земельных участков, находящихся в государственной или муниципальной собственности (ЗК РФ ст 11.3)
<b>Условный номер образуемого земельного участка</b>	<b>11:18:0101001:ЗУ3</b>
Местоположение образуемого земельного участка	Российская Федерация, Республика Коми, МОГО "Инта", ГУ «Печорское лесничество», Интинское участковое лесничество, квартал 4, часть выдела 29.
Вид разрешенного использования образуемого земельного участка	Строительство, реконструкция, эксплуатация линейных объектов (на период строительства)
Категория земель/необходимость перевода из одной категории в другую	Земли лесного фонда/ необходимость отсутствует
Кадастровый номер земельного участка из которого образуется земельный участок	11:18:0101001
Номера характерных точек образуемых земельных участков	1-8

Изн. № подл.	Подп. и дата	Взам. инв. №

Изн.	Колуч	Лист	№ док	Подпись	Дата	<b>05784-П-000.000.000-ПМТ-03.ТЧ</b>	Лист
							14

Площадь земельного участка, га	0,1208
Способ образования земельного участка	Образование земельного участка из земель или земельных участков, находящихся в государственной или муниципальной собственности (ЗК РФ ст 11.3)

В соответствии с п.12 ст.1 Градостроительного кодекса Российской Федерации, территории общего пользования - территории, которыми беспрепятственно пользуется неограниченный круг лиц (в том числе площади, улицы, проезды, набережные, береговые полосы водных объектов общего пользования, скверы, бульвары).

Проектом межевания территории не предусматривается образование земельных участков, которые будут отнесены к территориям общего пользования или имуществу общего пользования.

Земельные участки, в отношении которых предполагаются резервирование и (или) изъятие для государственных и муниципальных нужд, отсутствуют.

## 2.2. Перечень координат характерных точек образуемых земельных участков

Точки	Координаты	
	X	Y
МСК-11 5 зона		
11:15:0402009:ЗУ1		
11:15:0402009:ЗУ1 (1)		
1	1202804.36	5506444.98
2	1202767.83	5506451.00
3	1202746.73	5506327.03
4	1202776.91	5506283.70
Площадь, га		<b>0,5356</b>
11:15:0402009:ЗУ1 (2)		
5	1202818.92	5506530.59
6	1202788.41	5506532.57
7	1202781.58	5506531.78
8	1202771.60	5506473.19
9	1202808.15	5506467.33
Площадь, га		<b>0,2306</b>
11:15:0402009:ЗУ1 (3)		
10	1202829.72	5506594.06
11	1202791.47	5506589.93
12	1202782.28	5506535.93
13	1202788.01	5506536.56
14	1202788.16	5506536.57
15	1202788.29	5506536.58

Точки	Координаты	
	X	Y
16	1202788.45	5506536.58
17	1202819.60	5506534.58
Площадь, га		<b>0,2114</b>
11:15:0402009:ЗУ1 (4)		
18	1202795.57	5506614.06
19	1202833.97	5506619.06
20	1202857.70	5506758.53
21	1202863.88	5506794.88
22	1202871.44	5506839.33
23	1203421.18	5507525.23
24	1203426.07	5507590.49
25	1202836.56	5506854.99
Площадь, га		<b>4,2363</b>
11:15:0402009:ЗУ1 (5)		
26	1203454.77	5507567.13
27	1205080.99	5509596.14
28	1207889.48	5516064.11
29	1207688.23	5520811.96
30	1208157.90	5522750.46
31	1208258.81	5522911.05
32	1208216.28	5522912.93
33	1208123.37	5522765.04

Изн. № подл.	Подп. и дата	Взам. инв. №

Изм.	Колуч	Лист	№ док	Подпись	Дата	05784-П-000.000.000-ПМТ-03.ТЧ	Лист
							15

Точки	Координаты	
	X	Y
34	1207651.05	5520815.61
35	1207852.15	5516071.04
36	1205049.02	5509615.42
37	1203447.55	5507617.30
38	1203457.53	5507584.53
Площадь, га		<b>61,2526</b>
<b>Общая площадь, га</b>		<b>66,4665</b>
11:15:0402009:3У2		
11:15:0402009:3У2 (1)		
1	1203080.05	5506616.84
2	1203084.64	5506618.90
3	1203092.99	5506652.56
4	1202879.09	5506792.20
5	1202863.88	5506794.88
6	1202857.70	5506758.53
7	1202865.10	5506757.15
Площадь, га		<b>0,9965</b>
11:15:0402009:3У2 (2)		
8	1203114.22	5506638.72
9	1203115.02	5506594.01
10	1203296.38	5506475.62
11	1204494.57	5503900.81
12	1204732.45	5503774.62
13	1204532.27	5503907.54
14	1203325.47	5506500.80
Площадь, га		<b>11,7331</b>
11:15:0402009:3У2 (3)		
15	1209747.09	5501352.01
16	1209770.61	5501380.59
17	1207547.78	5503159.66
18	1205801.62	5503207.44
19	1205875.17	5503168.42
20	1207534.35	5503123.02
Площадь, га		<b>16,8127</b>
11:15:0402009:3У2 (4)		
21	1209783.89	5501369.95
22	1209760.84	5501341.01
23	1209948.21	5501191.04
24	1213012.68	5501557.72
25	1216074.12	5499971.80
26	1217560.09	5498802.68

Точки	Координаты	
	X	Y
27	1217930.70	5498639.89
28	1218155.39	5498072.89
29	1218209.91	5498035.74
30	1217959.50	5498667.65
31	1217579.27	5498834.67
32	1216094.24	5500003.04
33	1213019.57	5501595.81
34	1209959.23	5501229.62
Площадь, га		<b>35,9489</b>
11:15:0402009:3У2 (5)		
35	1218633.70	5497416.62
36	1218604.23	5497472.53
37	1218579.04	5497485.02
38	1218237.06	5497967.22
39	1218224.83	5497998.08
40	1218170.32	5498035.21
41	1218204.31	5497949.44
42	1218554.25	5497456.00
Площадь, га		<b>2,6612</b>
11:15:0402009:3У2 (6)		
43	1218639.03	5497455.29
44	1218668.49	5497399.40
45	1218913.75	5497277.87
46	1219405.41	5496610.60
47	1219463.17	5496594.59
48	1218938.23	5497307.04
Площадь, га		<b>4,2954</b>
11:15:0402009:3У2 (7)		
49	1221159.05	5496059.17
50	1221133.41	5496085.93
51	1220773.90	5495772.48
52	1220179.30	5495622.65
53	1219485.21	5496564.67
54	1219427.38	5496580.77
55	1220164.24	5495580.70
56	1220791.54	5495738.77
Площадь, га		<b>8,5797</b>
11:15:0402009:3У2 (8)		
57	1221371.41	5496537.20
58	1221333.52	5496524.82
59	1221315.04	5496244.28

Изн. № подл.	Подп. и дата	Взам. инв. №	

Изм.	Колуч	Лист	№ док	Подпись	Дата
------	-------	------	-------	---------	------

05784-П-000.000.000-ПМТ-03.ТЧ

Лист

16



Точки	Координаты	
	X	Y
60	1221145.64	5496096.59
61	1221171.29	5496069.85
62	1221350.96	5496226.49
Площадь, га		<b>1,9533</b>
11:15:0402009:3У2 (8)		
63	1221335.51	5496555.10
64	1221373.41	5496567.54
65	1221388.65	5496799.04
66	1221484.41	5496819.76
67	1221489.32	5496820.82
68	1221485.28	5496858.45
69	1221480.37	5496857.36
70	1221353.57	5496829.31
Площадь, га		<b>1,3817</b>
Общая площадь, га		<b>84,3625</b>
11:15:0402009:3У3		
11:15:0402009:3У3 (1)		
1	1221511.03	5496802.46
2	1221515.02	5496802.82
3	1221514.46	5496807.72
4	1221499.05	5496806.06
5	1221497.70	5496818.71
6	1221489.64	5496817.85
7	1221489.32	5496820.82
8	1221484.41	5496819.76
9	1221485.20	5496812.35
10	1221493.26	5496813.20
11	1221494.47	5496800.48
12	1221504.71	5496801.65
Площадь, га		<b>0,0221</b>
11:15:0402009:3У3 (2)		
13	1221480.37	5496857.36
14	1221485.28	5496858.45
15	1221484.31	5496867.47
16	1221492.04	5496868.29
17	1221490.64	5496881.42
18	1221508.66	5496883.36
19	1221508.31	5496888.34
20	1221485.14	5496885.85
21	1221486.54	5496872.73
22	1221478.81	5496871.91

Точки	Координаты	
	X	Y
Площадь, га		<b>0,0267</b>
Общая площадь, га		<b>0,0488</b>
11:15:0402009:3У4		
1	1221514.46	5496807.72
2	1221513.23	5496818.88
3	1221508.66	5496883.36
4	1221490.64	5496881.42
5	1221492.04	5496868.29
6	1221484.31	5496867.47
7	1221485.28	5496858.45
8	1221489.32	5496820.82
9	1221489.64	5496817.85
10	1221497.70	5496818.71
11	1221499.05	5496806.06
Общая площадь, га		<b>0,1657</b>
11:15:0402009:3У5		
11:15:0402009:3У5 (1)		
1	1221516.50	5496789.20
2	1221515.89	5496794.87
3	1221513.38	5496794.64
4	1221505.71	5496790.35
5	1221506.03	5496786.74
Площадь, га		<b>0,0054</b>
11:15:0402009:3У5 (2)		
6	1221504.94	5496799.10
7	1221511.03	5496802.46
8	1221504.71	5496801.65
Площадь, га		<b>0,0008</b>
Общая площадь, га		<b>0,0062</b>
11:15:0402009:3У6		
11:15:0402009:3У6 (1)		
1	1221518.86	5496767.92
2	1221518.25	5496773.55
3	1221508.02	5496769.93
4	1221508.68	5496764.33
Площадь, га		<b>0,0060</b>
11:15:0402009:3У6 (2)		
5	1221507.08	5496777.98
6	1221517.35	5496781.65
7	1221516.50	5496789.20
8	1221506.03	5496786.74

Изн. № подл.	Подп. и дата	Взам. инв. №

Изм.	Колуч	Лист	№ док	Подпись	Дата
------	-------	------	-------	---------	------

05784-П-000.000.000-ПМТ-03.ТЧ

Лист

17



Точки	Координаты	
	X	Y
Площадь, га		<b>0,0087</b>
<b>Общая площадь, га</b>		<b>0,0147</b>
11:15:0402013:3У1		
11:15:0402013:3У1 (1)		
1	1188538.28	5494594.04
2	1188490.29	5494622.99
3	1188144.87	5494560.32
4	1188123.40	5494518.79
Площадь, га		<b>1,4311</b>
11:15:0402013:3У1 (2)		
5	1188563.80	5494598.66
6	1189341.68	5494739.74
7	1189361.70	5494781.08
8	1188521.39	5494628.63
9	1188524.52	5494626.73
Площадь, га		<b>3,0485</b>
11:15:0402013:3У1 (3)		
10	1190950.97	5495015.71
11	1191175.14	5495093.82
12	1191159.10	5495108.23
13	1190558.47	5494998.18
14	1189389.34	5494786.08
15	1189375.88	5494762.30
16	1189365.55	5494744.06
17	1190904.98	5495023.24
Площадь, га		<b>6,7814</b>
11:15:0402013:3У1 (4)		
18	1190968.31	5495012.87
19	1191033.05	5495035.23
20	1191182.78	5495086.95
21	1191178.82	5495090.51
22	1191033.92	5495040.65
23	1190958.24	5495014.52
Площадь, га		<b>0,1100</b>
11:15:0402013:3У1 (5)		
24	1193677.09	5495463.97
25	1193616.28	5495496.16
26	1191245.63	5495086.18
27	1191011.14	5495005.86
28	1191038.18	5495001.43
Площадь, га		<b>11,6073</b>

Точки	Координаты	
	X	Y
Общая площадь, га		<b>22,9783</b>
11:15:0402013:3У2		
11:15:0402013:3У2 (1)		
1	1188490.29	5494622.99
2	1188466.60	5494637.28
3	1188261.31	5494599.66
4	1188261.13	5494600.64
5	1188155.72	5494581.32
6	1188144.87	5494560.32
Площадь, га		<b>0,6121</b>
11:15:0402013:3У2 (2)		
7	1188521.39	5494628.63
8	1189361.70	5494781.08
9	1189372.43	5494803.23
10	1188497.63	5494642.95
Площадь, га		<b>1,6656</b>
11:15:0402013:3У2 (3)		
11	1191175.14	5495093.82
12	1191198.86	5495102.08
13	1191165.78	5495131.82
14	1190550.18	5495019.03
15	1190549.97	5495020.01
16	1190474.28	5495006.14
17	1190474.49	5495005.16
18	1189402.13	5494808.68
19	1189389.34	5494786.08
20	1190558.47	5494998.18
21	1191159.10	5495108.23
Площадь, га		<b>3,9100</b>
11:15:0402013:3У2 (4)		
22	1191182.78	5495086.95
23	1191244.80	5495108.37
24	1191216.49	5495103.47
25	1191178.82	5495090.51
Площадь, га		<b>0,0244</b>
11:15:0402013:3У2 (5)		
26	1193616.28	5495496.16
27	1193582.92	5495513.82
28	1193321.62	5495468.54
29	1193321.86	5495467.56
30	1191377.30	5495131.28

Изн. № подл.	
Подп. и дата	
Взам. инв. №	

Изм.	Колуч	Лист	№ док	Подпись	Дата
------	-------	------	-------	---------	------

05784-П-000.000.000-ПМТ-03.ТЧ

Лист

18

Точки	Координаты	
	X	Y
31	1191245.63	5495086.18
Площадь, га		<b>5,1374</b>
<b>Общая площадь, га</b>		<b>11,3495</b>
11:15:0402014:3У1		
11:15:0402014:3У1 (1)		
1	1193726.58	5495472.65
2	1193671.51	5495505.71
3	1193616.72	5495496.23
4	1193677.42	5495464.02
Площадь, га		<b>0,2220</b>
11:15:0402014:3У1 (2)		
5	1193702.38	5495511.05
6	1193756.83	5495477.95
7	1194610.35	5495627.54
8	1194777.39	5495606.59
9	1194833.06	5495540.00
10	1194857.45	5495510.82
11	1194904.66	5495534.42
12	1194796.44	5495641.49
13	1194608.89	5495667.82
Площадь, га		<b>4,8467</b>
<b>Общая площадь, га</b>		<b>5,0687</b>
11:15:0402014:3У2		
11:15:0402014:3У2 (1)		
1	1193671.51	5495505.71
2	1193641.19	5495523.91
3	1193583.10	5495513.84
4	1193616.72	5495496.23
Площадь, га		<b>0,1323</b>
11:15:0402014:3У2 (2)		
5	1193673.79	5495528.43
6	1193702.38	5495511.05
7	1194608.89	5495667.82
8	1194796.44	5495641.49
9	1194888.82	5495550.09
10	1194911.93	5495538.05
11	1194923.34	5495543.75
12	1194929.46	5495568.58
13	1194926.10	5495576.57
14	1194917.00	5495585.32
15	1194803.46	5495694.42

Точки	Координаты	
	X	Y
16	1194609.46	5495719.62
17	1194028.57	5495658.73
18	1193607.42	5495595.63
19	1193613.42	5495577.98
20	1194499.37	5495671.20
Площадь, га		<b>7,0657</b>
11:15:0402014:3У2 (3)		
21	1193592.76	5495638.75
22	1193609.17	5495642.56
23	1193635.15	5495649.16
24	1193623.51	5495683.69
25	1193345.34	5495848.16
26	1193349.15	5496603.71
27	1193345.94	5496603.71
28	1193348.58	5497126.94
29	1193349.58	5497126.94
30	1193352.97	5497798.14
31	1193351.98	5497798.14
32	1193352.87	5497975.96
33	1193353.86	5497975.96
34	1193355.66	5498331.53
35	1193354.68	5498333.13
36	1193356.76	5498748.29
37	1193357.77	5498748.29
38	1193358.18	5498829.38
39	1193357.14	5498829.38
40	1193360.78	5499545.48
41	1193323.80	5499557.82
42	1193320.05	5498815.63
43	1193319.04	5498815.63
44	1193318.66	5498736.94
45	1193319.66	5498736.94
46	1193318.10	5498429.13
47	1193317.10	5498429.13
48	1193314.87	5497989.82
49	1193315.87	5497989.82
50	1193314.86	5497786.21
51	1193313.85	5497786.21
52	1193310.44	5497111.89
53	1193311.44	5497111.89
54	1193308.89	5496604.67

Изн. № подл.	Подп. и дата	Взам. инв. №	

Изм.	Колуч	Лист	№ док	Подпись	Дата
------	-------	------	-------	---------	------

05784-П-000.000.000-ПМТ-03.ТЧ

Лист

19

Точки	Координаты	
	X	Y
55	1193305.69	5496604.67
56	1193301.73	5495822.23
57	1193587.27	5495654.92
Площадь, га		<b>16,0443</b>
<b>Общая площадь, га</b>		<b>23,2423</b>
11:15:0402014:3У3		
11:15:0402014:3У3 (1)		
1	1194816.74	5495478.06
2	1194829.50	5495492.93
3	1194826.89	5495498.15
4	1194835.53	5495523.35
5	1194843.59	5495527.40
6	1194833.06	5495540.00
7	1194795.29	5495521.16
Площадь, га		<b>0,1394</b>
11:15:0402014:3У3 (2)		
8	1194871.17	5495404.77
9	1194855.18	5495409.08
10	1194816.74	5495478.06
11	1194856.97	5495397.68
Площадь, га		<b>0,0245</b>
11:15:0402014:3У3 (3)		
12	1194967.62	5495452.96
13	1194981.77	5495460.03
14	1194983.42	5495529.92
15	1195130.08	5495690.87
16	1195127.04	5495696.13
17	1195123.23	5495694.75
18	1195125.16	5495691.40
19	1194979.91	5495532.00
20	1194954.18	5495457.15
Площадь, га		<b>0,2082</b>
11:15:0402014:3У3 (4)		
21	1194976.51	5495534.22
22	1195120.23	5495691.93
23	1195119.40	5495693.35
24	1195114.99	5495691.75
25	1195114.48	5495691.56
26	1194977.11	5495540.82
27	1194914.10	5495689.03
28	1194909.52	5495686.87

Точки	Координаты	
	X	Y
29	1194968.05	5495547.79
Площадь, га		<b>0,1705</b>
11:15:0402014:3У3 (5)		
30	1194926.10	5495576.57
31	1194884.63	5495675.12
32	1194880.10	5495672.98
33	1194917.00	5495585.32
Площадь, га		<b>0,0505</b>
<b>Общая площадь, га</b>		<b>0,5931</b>
11:15:0402014:3У4		
1	1195125.16	5495691.40
2	1195123.23	5495694.75
3	1195119.40	5495693.35
4	1195120.23	5495691.93
5	1194976.51	5495534.22
6	1194968.05	5495547.79
7	1194909.52	5495686.87
8	1194884.63	5495675.12
9	1194926.10	5495576.57
10	1194929.46	5495568.58
11	1194923.34	5495543.75
12	1194911.93	5495538.05
13	1194888.82	5495550.09
14	1194843.59	5495527.40
15	1194835.53	5495523.35
16	1194826.89	5495498.15
17	1194829.50	5495492.93
18	1194862.34	5495427.20
19	1194884.66	5495438.35
20	1194925.51	5495458.76
21	1194951.58	5495449.60
22	1194954.18	5495457.15
23	1194979.91	5495532.00
<b>Общая площадь, га</b>		<b>1,7498</b>
11:15:0402014:3У5		
11:15:0402014:3У5 (1)		
1	1197693.87	5497103.58
2	1197707.59	5497126.75
3	1197701.38	5497124.85
4	1197675.75	5497116.94
5	1197650.10	5497109.12

Взам. инв. №

Подп. и дата

Инв. № подл.

Изм.	Колуч	Лист	№ док	Подпись	Дата
------	-------	------	-------	---------	------

05784-П-000.000.000-ПМТ-03.ТЧ

Лист

20

Точки	Координаты	
	X	Y
6	1197624.41	5497101.34
7	1197598.64	5497093.66
8	1197544.20	5497078.03
9	1197510.88	5497068.91
10	1197499.82	5497065.90
11	1196331.12	5496555.25
12	1196329.39	5496558.06
13	1196315.33	5496551.14
14	1196283.50	5496535.39
15	1196252.01	5496519.80
16	1196220.01	5496503.92
17	1196198.46	5496493.20
18	1195860.79	5496033.86
19	1195860.03	5495901.47
20	1195670.82	5495539.55
21	1195194.78	5495355.91
22	1194884.66	5495438.35
23	1194862.34	5495427.20
24	1194829.50	5495492.93
25	1194816.74	5495478.06
26	1194855.18	5495409.08
27	1194871.17	5495404.77
28	1195196.89	5495317.07
29	1195697.14	5495510.05
30	1195896.98	5495892.28
31	1195897.63	5496021.37
32	1196210.79	5496447.51
33	1196226.80	5496469.30
34	1197659.53	5497095.31
Площадь, га		<b>13,1503</b>
11:15:0402014:3У5 (2)		
35	1197595.28	5497105.18
36	1197620.97	5497112.83
37	1197646.62	5497120.60
38	1197672.24	5497128.41
39	1197697.80	5497136.31
40	1197716.69	5497142.15
41	1197723.40	5497153.51
42	1197647.59	5497130.58
43	1197579.08	5497100.54
Площадь, га		<b>0,1030</b>

Точки	Координаты	
	X	Y
11:15:0402014:3У5 (3)		
46	1197748.96	5497152.20
47	1197776.91	5497161.03
48	1197783.85	5497163.29
49	1197750.89	5497155.35
Площадь, га		<b>0,0045</b>
11:15:0402014:3У5 (4)		
48	1198080.50	5497196.63
49	1198123.72	5497217.29
50	1198129.15	5497241.63
51	1198116.05	5497241.20
52	1198098.45	5497239.64
53	1198081.88	5497237.04
54	1198063.30	5497233.39
55	1198043.40	5497228.91
56	1198022.68	5497223.84
57	1198001.66	5497218.32
58	1197980.77	5497212.59
59	1197960.76	5497206.97
60	1197937.84	5497200.14
61	1197909.87	5497191.38
62	1197878.41	5497181.28
63	1197845.19	5497170.51
64	1197780.57	5497149.59
65	1197752.54	5497140.75
66	1197744.34	5497138.19
67	1197728.51	5497111.91
Площадь, га		<b>1,3238</b>
11:15:0402014:3У5 (5)		
68	1198133.40	5497260.50
69	1198095.90	5497260.22
70	1198095.38	5497260.09
71	1198093.34	5497250.99
72	1198097.01	5497251.56
73	1198115.30	5497253.17
74	1198131.88	5497253.76
Площадь, га		<b>0,0289</b>
11:15:0402014:3У5 (6)		
75	1198095.75	5497262.25
76	1198133.85	5497262.55
77	1198148.89	5497329.36

Изн. № подл.	Подп. и дата	Взам. инв. №	

Изм.	Колуч	Лист	№ док	Подпись	Дата
------	-------	------	-------	---------	------

05784-П-000.000.000-ПМТ-03.ТЧ

Лист

21

Точки	Координаты	
	X	Y
78	1198485.79	5497436.15
79	1198510.95	5497482.93
80	1198117.34	5497358.13
Площадь, га		<b>1,7261</b>
11:15:0402014:3У5 (7)		
81	1198513.71	5497483.80
82	1198488.53	5497437.01
83	1198501.07	5497440.99
84	1198525.61	5497487.58
Площадь, га		<b>0,0474</b>
11:15:0402014:3У5 (8)		
85	1202649.87	5505536.93
86	1202611.55	5505532.34
87	1202401.17	5504295.75
88	1198806.69	5497576.70
89	1198541.94	5497492.76
90	1198517.41	5497446.17
91	1198832.21	5497545.98
92	1202436.63	5504283.60
Площадь, га		<b>34,0275</b>
11:15:0402014:3У5 (8)		
93	1202776.91	5506283.65
94	1202746.73	5506326.98
95	1202616.77	5505563.10
96	1202655.12	5505567.86
Площадь, га		<b>2,7778</b>
<b>Общая площадь, га</b>		<b>53,1893</b>
11:15:0402014:3У6		
11:15:0402014:3У6 (1)		
1	1195860.79	5496033.86
2	1195841.97	5495941.09
3	1195646.47	5495567.15
4	1195194.29	5495392.71
5	1194967.62	5495452.96
6	1194954.18	5495457.15
7	1194951.58	5495449.60
8	1194925.51	5495458.76
9	1194884.66	5495438.35
10	1195194.78	5495355.91
11	1195670.82	5495539.55
12	1195860.03	5495901.47

Точки	Координаты	
	X	Y
Площадь, га		<b>4,2974</b>
11:15:0402014:3У6 (2)		
13	1197601.19	5496947.67
14	1197632.10	5496999.15
15	1197360.00	5496893.55
16	1197359.63	5496894.48
17	1197231.11	5496844.61
18	1197231.48	5496843.68
19	1196927.37	5496725.65
20	1196927.00	5496726.59
21	1196806.53	5496679.84
22	1196806.88	5496678.91
23	1196743.77	5496654.45
24	1196743.41	5496655.35
25	1196557.11	5496583.05
26	1196557.43	5496582.10
27	1196210.79	5496447.51
28	1195897.63	5496021.37
29	1195896.98	5495892.28
30	1195908.86	5495943.10
31	1195932.03	5496002.59
32	1195995.89	5496090.03
33	1195996.68	5496089.44
34	1196236.52	5496417.87
35	1196564.65	5496545.26
36	1196565.02	5496544.33
37	1196752.45	5496617.09
38	1196752.28	5496618.10
39	1196820.66	5496644.65
40	1196821.02	5496643.71
41	1196934.06	5496687.59
42	1196933.70	5496688.52
43	1197257.96	5496814.41
44	1197258.94	5496813.72
45	1197361.87	5496853.68
46	1197361.72	5496854.70
Площадь, га		<b>7,8305</b>
11:15:0402014:3У6 (3)		
47	1202725.11	5497556.33
48	1202669.34	5497558.52
49	1202632.76	5497528.84

Изн. № подл.	Подп. и дата	Взам. инв. №	

Изм.	Колуч	Лист	№ док	Подпись	Дата
------	-------	------	-------	---------	------

05784-П-000.000.000-ПМТ-03.ТЧ

Лист

22

Точки	Координаты	
	X	Y
50	1202631.86	5497529.39
51	1201698.45	5496771.87
52	1200823.51	5496897.53
53	1200760.90	5496943.76
54	1200115.13	5497043.05
55	1200115.28	5497044.04
56	1199284.25	5497171.82
57	1198431.94	5497115.53
58	1198431.53	5497114.51
59	1198132.27	5497094.74
60	1198132.27	5497095.74
61	1197826.16	5497075.53
62	1197670.72	5497015.20
63	1197638.55	5496961.09
64	1197833.97	5497036.97
65	1198142.03	5497057.34
66	1198141.96	5497058.34
67	1198420.54	5497076.76
68	1198420.61	5497075.76
69	1199281.76	5497132.73
70	1200099.51	5497005.04
71	1200099.61	5497006.04
72	1200714.89	5496909.96
73	1200783.77	5496863.85
74	1201710.04	5496731.06
75	1202666.67	5497507.60
76	1202666.04	5497508.38
Площадь, га		<b>21,1284</b>
11:15:0402014:3У6 (4)		
77	1202781.31	5497649.40
78	1202757.13	5497629.78
79	1202759.19	5497629.46
80	1202781.72	5497601.38
81	1202892.18	5497511.50
82	1202892.05	5497510.31
83	1203116.69	5497327.51
84	1203807.06	5495012.29
85	1203857.29	5494756.76
86	1203859.39	5494751.22
87	1203916.65	5494459.94
88	1203915.45	5494458.37

Точки	Координаты	
	X	Y
89	1203928.02	5494410.91
90	1203957.25	5494448.62
91	1203844.58	5495023.79
92	1203150.37	5497350.88
93	1202888.00	5497564.01
94	1202887.37	5497563.24
Площадь, га		<b>13,5743</b>
11:15:0402014:3У6 (5)		
95	1204114.45	5493583.73
96	1204106.29	5493617.44
97	1204105.81	5493620.17
98	1204051.41	5493618.79
99	1204034.48	5493714.59
100	1204035.46	5493714.78
101	1203915.30	5494394.51
102	1203915.72	5494395.04
103	1203903.05	5494442.19
104	1203874.53	5494405.02
105	1203997.67	5493707.61
106	1203998.66	5493707.80
107	1204021.02	5493581.12
Площадь, га		<b>3,4598</b>
11:15:0402014:3У6 (6)		
108	1204126.62	5493584.07
109	1204118.91	5493615.41
110	1204117.95	5493620.48
111	1204115.92	5493620.42
112	1204116.07	5493619.47
113	1204124.64	5493584.01
Площадь, га		<b>0,0070</b>
11:15:0402014:3У6 (7)		
114	1204353.99	5493627.55
115	1204232.49	5493624.42
116	1204233.43	5493620.48
117	1204162.54	5493602.50
118	1204157.50	5493622.49
119	1204154.00	5493622.40
120	1204154.02	5493621.39
121	1204140.50	5493621.05
122	1204149.99	5493584.72
123	1204165.72	5493585.16

Изн. № подл.	Подп. и дата	Взам. инв. №

Изм.	Колуч	Лист	№ док	Подпись	Дата
------	-------	------	-------	---------	------

05784-П-000.000.000-ПМТ-03.ТЧ

Лист

23

Точки	Координаты	
	X	Y
124	1204166.27	5493584.18
125	1204346.83	5493589.22
126	1204458.35	5493547.22
127	1204448.52	5493520.00
128	1204449.45	5493519.66
129	1204443.99	5493504.52
130	1204458.86	5493501.76
131	1204471.03	5493499.90
132	1204476.39	5493514.78
133	1204477.34	5493514.47
134	1204498.77	5493573.92
Площадь, га		<b>1,4011</b>
<b>Общая площадь, га</b>		<b>51,6985</b>
11:15:0402014:3У7		
1	1205875.10	5503168.42
2	1205801.55	5503207.44
3	1205577.44	5503213.57
4	1204732.79	5503774.40
5	1204494.59	5503900.76
6	1204503.10	5503882.48
7	1205565.82	5503176.88
<b>Общая площадь, га</b>		<b>5,3868</b>
11:15:0402015:3У1		
11:15:0402015:3У1 (1)		
1	1194363.81	5508331.90
2	1194358.10	5508330.81
3	1194349.25	5508365.27
4	1194334.62	5508398.77
5	1194339.36	5508295.43
6	1194346.02	5508280.21
7	1194351.67	5508055.95
8	1194256.54	5507686.75
9	1194255.58	5507687.03
10	1193633.66	5505273.34
11	1193634.60	5505272.99
12	1193571.10	5505026.52
13	1193570.15	5505026.87
14	1193095.35	5503185.96
15	1193270.48	5500538.46
16	1193271.48	5500538.46
17	1193324.69	5499734.27

Точки	Координаты	
	X	Y
18	1193323.80	5499557.86
19	1193360.78	5499545.52
20	1193361.74	5499734.68
21	1193309.19	5500530.53
22	1193310.18	5500530.60
23	1193134.92	5503184.54
24	1193607.33	5505014.61
25	1193606.37	5505014.87
26	1193670.15	5505262.41
27	1193671.13	5505262.20
28	1194295.86	5507686.55
29	1194294.89	5507686.80
30	1194388.79	5508051.24
31	1194382.61	5508288.87
Площадь, га		<b>34,6527</b>
11:15:0402015:3У1 (2)		
32	1194316.67	5508347.24
33	1194313.75	5508411.37
34	1194263.57	5508468.56
Площадь, га		<b>0,1526</b>
11:15:0402015:3У1 (3)		
35	1193781.56	5509667.81
36	1193744.08	5509652.57
37	1194053.36	5508946.17
38	1194234.49	5508532.48
39	1194317.61	5508437.73
40	1194275.73	5508533.61
41	1194276.65	5508534.01
42	1194086.38	5508969.75
Площадь, га		<b>5,1018</b>
11:15:0402015:3У1 (4)		
43	1193728.91	5509687.21
44	1193766.30	5509702.75
45	1193756.65	5509724.88
46	1193718.05	5509712.01
Площадь, га		<b>0,1037</b>
11:15:0402015:3У1 (5)		
47	1193717.23	5509713.90
48	1193755.78	5509726.87
49	1193749.51	5509741.22
50	1193711.84	5509726.19

Изн. № подл.	Подп. и дата	Взам. инв. №

Изм.	Колуч	Лист	№ док	Подпись	Дата
------	-------	------	-------	---------	------

05784-П-000.000.000-ПМТ-03.ТЧ



Точки	Координаты	
	X	Y
Площадь, га		<b>0,0589</b>
11:15:0402015:3У1 (6)		
51	1193707.75	5509735.53
52	1193745.40	5509750.65
53	1193730.80	5509784.07
54	1193692.94	5509769.36
Площадь, га		<b>0,1489</b>
11:15:0402015:3У1 (7)		
55	1193306.80	5510033.60
56	1193320.76	5509997.22
57	1193381.65	5510033.48
58	1193628.98	5509915.44
59	1193685.53	5509786.28
60	1193723.30	5509801.24
61	1193660.49	5509945.09
62	1193381.52	5510077.69
Площадь, га		<b>2,0759</b>
<b>Общая площадь, га</b>		<b>42,2945</b>
11:15:0402021:29:3У1		
1	1179106.45	5491543.39
2	1179114.95	5491552.70
3	1179088.08	5491578.14
4	1179079.54	5491568.79
<b>Общая площадь, га</b>		<b>0,0467</b>
11:15:0402021:3У1		
11:15:0402021:3У1 (1)		
1	1172085.33	5485560.70
2	1172088.68	5485579.89
3	1172092.16	5485597.52
4	1172076.33	5485597.97
5	1172071.91	5485575.84
6	1172071.90	5485561.08
Площадь, га		<b>0,0570</b>
11:15:0402021:3У1 (2)		
7	1172097.08	5485560.37
8	1172104.25	5485597.18
9	1172096.09	5485597.41
10	1172092.52	5485579.72
11	1172089.37	5485560.59
Площадь, га		<b>0,0300</b>
11:15:0402021:3У1 (3)		

Точки	Координаты	
	X	Y
12	1172111.67	5485559.95
13	1172115.33	5485596.87
14	1172108.96	5485597.05
15	1172102.06	5485560.23
Площадь, га		<b>0,0296</b>
11:15:0402021:3У1 (4)		
16	1172668.68	5485551.44
17	1172668.56	5485552.66
18	1172776.37	5485570.80
19	1172781.53	5485614.24
20	1172227.43	5485491.87
21	1172152.91	5485591.26
22	1172147.65	5485536.60
23	1172212.12	5485450.60
Площадь, га		<b>2,5652</b>
11:15:0402021:3У1 (5)		
24	1174159.23	5485879.34
25	1174146.65	5485914.78
26	1174130.30	5485912.12
27	1172802.20	5485618.80
28	1172797.54	5485579.89
29	1174137.26	5485875.77
Площадь, га		<b>5,1252</b>
11:15:0402021:3У1 (6)		
30	1174173.42	5485881.65
31	1174160.82	5485917.08
32	1174150.69	5485915.43
33	1174163.20	5485879.98
Площадь, га		<b>0,0381</b>
11:15:0402021:3У1 (7)		
34	1174177.54	5485882.32
35	1174182.63	5485883.15
36	1174170.78	5485918.70
37	1174164.98	5485917.76
Площадь, га		<b>0,0204</b>
11:15:0402021:3У1 (8)		
38	1179106.43	5491543.37
39	1179079.52	5491568.77
40	1177487.03	5489826.92
41	1176733.48	5488479.92
42	1176096.62	5486886.32

Изн. № подл.	Подп. и дата	Взам. инв. №

Изм.	Колуч	Лист	№ док	Подпись	Дата
------	-------	------	-------	---------	------

05784-П-000.000.000-ПМТ-03.ТЧ

Лист

25

Точки	Координаты	
	X	Y
43	1174985.10	5486051.10
44	1174232.03	5485928.66
45	1174243.86	5485893.10
46	1175000.04	5486016.04
47	1176127.14	5486862.97
48	1176766.95	5488463.96
49	1177517.23	5489805.12
Площадь, га		<b>28,7963</b>
11:15:0402021:3У1 (9)		
50	1179114.97	5491552.72
51	1180135.98	5492669.49
52	1181054.70	5493303.50
53	1183576.53	5494422.39
54	1183911.79	5494399.33
55	1183938.55	5494415.84
56	1183953.10	5494433.57
57	1183569.91	5494459.93
58	1181036.55	5493335.92
59	1180111.51	5492697.56
60	1179088.10	5491578.16
Площадь, га		<b>21,3233</b>
11:15:0402021:3У1 (10)		
61	1187554.98	5494415.72
62	1187557.70	5494431.04
63	1187546.40	5494451.76
64	1187501.60	5494443.63
65	1186485.53	5494259.37
66	1183981.14	5494431.64
67	1183953.53	5494396.46
68	1186487.62	5494222.14
Площадь, га		<b>13,3546</b>
11:15:0402021:3У1 (11)		
69	1188123.37	5494518.79
70	1188144.84	5494560.32
71	1187567.16	5494455.52
72	1187578.61	5494434.47
73	1187575.98	5494419.52
Площадь, га		<b>2,1048</b>
<b>Общая площадь, га</b>		<b>73,4445</b>
11:15:0402021:3У2		
11:15:0402021:3У2 (1)		

Точки	Координаты	
	X	Y
1	1183002.25	5495930.72
2	1183005.75	5495912.66
3	1183199.18	5495944.82
4	1183590.57	5496026.16
5	1183618.46	5496014.53
6	1183620.97	5496014.95
7	1183642.85	5496029.25
8	1183646.11	5496031.39
9	1183593.18	5496053.45
Площадь, га		<b>1,6118</b>
11:15:0402021:3У2 (2)		
10	1183627.93	5496005.81
11	1183680.86	5496014.62
12	1183656.91	5496024.61
Площадь, га		<b>0,0370</b>
11:15:0402021:3У2 (3)		
14	1183887.61	5495975.74
15	1183860.66	5495986.00
16	1183815.14	5495960.91
17	1183739.72	5495992.39
18	1183690.84	5495984.36
19	1183814.24	5495932.90
20	1183833.26	5495943.37
21	1183832.24	5495945.21
Площадь, га		<b>0,4360</b>
11:15:0402021:3У2 (4)		
22	1183893.32	5496006.42
23	1183922.49	5495994.97
24	1183945.44	5496007.63
25	1183938.22	5496031.18
Площадь, га		<b>0,0934</b>
11:15:0402021:3У2 (5)		
26	1183947.05	5496036.03
27	1183947.08	5496035.79
28	1183947.31	5496035.79
29	1183955.37	5496010.66
30	1183969.58	5496018.54
31	1183964.92	5496045.89
Площадь, га		<b>0,0478</b>
11:15:0402021:3У2 (6)		
32	1183974.23	5496051.02

Изн. № подл.	Подп. и дата	Взам. инв. №	

Изм.	Колуч	Лист	№ док	Подпись	Дата
------	-------	------	-------	---------	------

05784-П-000.000.000-ПМТ-03.ТЧ

Лист

26

Точки	Координаты	
	X	Y
33	1183978.89	5496023.68
34	1184032.41	5496053.19
35	1184050.17	5496091.47
36	1184059.60	5496098.45
37	1184037.31	5496114.20
38	1184029.75	5496108.58
39	1184012.59	5496072.17
Площадь, га		<b>0,2715</b>
<b>Общая площадь, га</b>		<b>2,4975</b>
11:15:0402021:3У3		
1	1183836.99	5496166.91
2	1183837.60	5496195.60
3	1183832.91	5496199.70
4	1183837.81	5496205.31
5	1183838.44	5496234.34
6	1183877.76	5496232.66
7	1183888.47	5496244.92
8	1183908.40	5496231.33
9	1183923.27	5496230.68
10	1183864.92	5496281.70
11	1183795.93	5496202.80
<b>Общая площадь, га</b>		<b>0,3837</b>
11:15:0402021:3У4		
1	1183837.81	5496205.31
2	1183832.91	5496199.70
3	1183837.60	5496195.60
<b>Общая площадь, га</b>		<b>0,0023</b>
11:15:0402021:3У5		
11:15:0402021:3У5(1)		
1	1183908.40	5496231.33
2	1183888.47	5496244.92
3	1183877.76	5496232.66
<b>Площадь, га</b>		<b>0,0195</b>
11:15:0402021:3У5(2)		
4	1185285.86	5497074.03
5	1185266.57	5497063.86
6	1185249.29	5497021.46
7	1184059.34	5496130.89
8	1184019.10	5496158.35
9	1184010.43	5496132.54
10	1184037.31	5496114.20

Точки	Координаты	
	X	Y
11	1184059.60	5496098.45
12	1185270.30	5497004.46
13	1185286.92	5497045.19
14	1185299.04	5497051.45
<b>Площадь, га</b>		<b>4,2273</b>
<b>Общая площадь, га</b>		<b>4,2468</b>
11:15:0402021:3У6		
11:15:0402021:3У6(1)		
1	1185226.01	5497176.55
2	1185248.53	5497189.95
3	1185229.78	5497222.07
4	1185207.15	5497208.85
<b>Площадь, га</b>		<b>0,0977</b>
11:15:0402021:3У6(2)		
5	1185803.71	5496640.09
6	1185808.95	5496663.55
7	1185780.11	5496679.88
8	1185422.70	5497146.24
9	1185309.02	5497086.33
10	1185258.51	5497172.86
11	1185236.01	5497159.42
12	1185285.86	5497074.03
13	1185299.04	5497051.45
14	1185415.38	5497112.78
15	1185764.15	5496661.28
<b>Площадь, га</b>		<b>2,1807</b>
11:15:0402021:3У6(3)		
16	1185816.78	5496659.13
17	1185811.50	5496635.92
18	1185840.14	5496620.57
19	1186019.83	5496385.13
20	1186019.04	5496384.52
21	1186373.47	5495920.12
22	1186429.24	5495886.60
23	1186040.74	5496395.64
24	1186039.88	5496395.10
25	1185854.81	5496637.57
<b>Площадь, га</b>		<b>2,2156</b>
11:15:0402021:3У6(4)		
26	1187538.19	5494466.88
27	1187537.98	5494467.13

Изн. № подл.	Подп. и дата	Взам. инв. №	

Изм.	Колуч	Лист	№ док	Подпись	Дата
------	-------	------	-------	---------	------

05784-П-000.000.000-ПМТ-03.ТЧ

Лист

27

Точки	Координаты	
	X	Y
28	1187514.61	5494462.85
29	1187434.04	5494568.42
30	1187434.86	5494568.99
31	1186472.93	5495829.37
32	1186414.30	5495866.64
33	1187415.22	5494555.17
34	1187416.03	5494555.75
35	1187501.60	5494443.63
36	1187546.40	5494451.76
<b>Площадь, га</b>		<b>4,2406</b>
11:15:0402021:3У6(5)		
37	1188144.84	5494560.32
38	1188155.69	5494581.32
39	1188102.06	5494571.49
40	1188102.25	5494570.51
41	1187558.77	5494470.93
42	1187567.16	5494455.52
<b>Площадь, га</b>		<b>1,0310</b>
<b>Общая площадь, га</b>		<b>9,7656</b>
11:15:0402021:3У7		
11:15:0402021:3У7(1)		
1	1185191.77	5497156.18
2	1185226.01	5497176.55
3	1185207.15	5497208.85
4	1185204.68	5497207.41
5	1185181.73	5497246.70
6	1185196.16	5497255.79
7	1185195.64	5497286.61
8	1185138.55	5497247.44
<b>Площадь, га</b>		<b>0,4683</b>
11:15:0402021:3У7(2)		
9	1185248.53	5497189.95
10	1185282.73	5497210.30
11	1185259.63	5497249.87
12	1185278.20	5497260.73
13	1185279.48	5497266.11
14	1185230.20	5497237.25
15	1185236.62	5497226.07
16	1185229.78	5497222.07
<b>Площадь, га</b>		<b>0,1978</b>
11:15:0402021:3У7(3)		

Точки	Координаты	
	X	Y
17	1185282.87	5497280.44
18	1185287.13	5497298.45
19	1185274.63	5497272.53
20	1185253.59	5497260.22
21	1185241.96	5497280.14
22	1185226.06	5497285.65
23	1185223.45	5497249.00
24	1185228.17	5497240.78
25	1185277.69	5497269.69
<b>Площадь, га</b>		<b>0,1058</b>
<b>Общая площадь, га</b>		<b>0,7719</b>
11:15:0402021:3У8		
1	1185279.48	5497266.11
2	1185282.87	5497280.44
3	1185277.69	5497269.69
4	1185228.17	5497240.78
5	1185223.45	5497249.00
6	1185226.06	5497285.65
7	1185195.64	5497286.61
8	1185196.16	5497255.79
9	1185181.73	5497246.70
10	1185204.68	5497207.41
11	1185207.15	5497208.85
12	1185229.78	5497222.07
13	1185236.62	5497226.07
14	1185230.20	5497237.25
<b>Общая площадь, га</b>		<b>0,2735</b>
11:15:0402035:3У1		
11:15:0402035:3У1 (1)		
1	1160086.19	5489843.93
2	1160071.30	5489830.95
3	1160074.59	5489827.18
4	1160089.20	5489839.92
<b>Площадь, га</b>		<b>0,0098</b>
11:15:0402035:3У1 (2)		
5	1160091.46	5489848.51
6	1160094.47	5489844.51
7	1160100.92	5489850.13
8	1160116.13	5489832.68
9	1160121.63	5489836.16
10	1160101.67	5489857.69

Изн. № подл.	Подп. и дата	Взам. инв. №	

Изм.	Колуч	Лист	№ док	Подпись	Дата
------	-------	------	-------	---------	------

05784-П-000.000.000-ПМТ-03.ТЧ

Точки	Координаты	
	X	Y
Площадь, га		<b>0,0214</b>
<b>Общая площадь, га</b>		<b>0,0312</b>
11:15:0402035:3У2		
11:15:0402035:3У2 (1)		
1	1160089.20	5489839.92
2	1160101.56	5489823.43
3	1160086.30	5489813.76
4	1160074.59	5489827.18
Площадь, га		<b>0,0358</b>
11:15:0402035:3У2 (2)		
5	1160100.92	5489850.13
6	1160116.13	5489832.68
7	1160107.51	5489827.21
8	1160094.47	5489844.51
Площадь, га		<b>0,0209</b>
<b>Общая площадь, га</b>		<b>0,0567</b>
<b>МСК-11 6 зона</b>		
11:18:0101001:1:3У1		
1	1209671.74	6260759.35
2	1209727.65	6260788.32
3	1209743.65	6260820.25
4	1209687.64	6260791.09
Общая площадь, га		<b>0,1318</b>
11:18:0101001:101:3У1		
11:18:0101001:101:3У1 (1)		
1	1212415.43	6262368.90
2	1212426.29	6262420.51
3	1212413.50	6262370.73
Площадь, га		<b>0,0059</b>
11:18:0101001:101:3У1 (2)		
4	1212432.43	6262350.60
5	1212439.57	6262342.91
6	1212428.72	6262332.82
7	1212428.51	6262331.83
8	1212474.85	6262368.62
9	1212443.30	6262402.56
Площадь, га		<b>0,1289</b>
11:18:0101001:101:3У1 (3)		
10	1212525.08	6262304.62
11	1212527.00	6262323.22
12	1212520.13	6262327.09

Точки	Координаты	
	X	Y
13	1212464.57	6262282.87
14	1212480.31	6262263.03
Площадь, га		<b>0,1573</b>
11:18:0101001:101:3У1 (4)		
15	1212542.59	6262314.46
16	1212542.15	6262310.12
17	1212556.85	6262301.85
18	1212578.34	6262139.42
19	1212583.23	6262133.25
20	1212560.56	6262304.35
Площадь, га		<b>0,0752</b>
<b>Общая площадь, га</b>		<b>0,3673</b>
11:18:0101001:101:3У2		
11:18:0101001:101:3У2 (1)		
1	1212408.53	6262336.10
2	1212415.43	6262368.90
3	1212413.50	6262370.73
4	1212412.10	6262365.08
Площадь, га		<b>0,0048</b>
11:18:0101001:101:3У2 (2)		
5	1212428.72	6262332.82
6	1212439.57	6262342.91
7	1212432.43	6262350.60
Площадь, га		<b>0,0078</b>
11:18:0101001:101:3У2 (3)		
8	1212487.46	6262254.01
9	1212522.92	6262283.53
10	1212525.08	6262304.62
11	1212480.31	6262263.03
Площадь, га		<b>0,0693</b>
11:18:0101001:101:3У2 (4)		
12	1212542.15	6262310.12
13	1212539.60	6262285.34
14	1212553.31	6262298.08
15	1212573.53	6262145.48
16	1212578.34	6262139.42
17	1212556.85	6262301.85
Площадь, га		<b>0,0830</b>
11:18:0101001:101:3У2 (5)		
18	1212544.12	6262329.36
19	1212542.59	6262314.46

Изн. № подл.	Подп. и дата	Взам. инв. №	

Изм.	Колуч	Лист	№ док	Подпись	Дата
------	-------	------	-------	---------	------

05784-П-000.000.000-ПМТ-03.ТЧ

Лист

29

Точки	Координаты	
	X	Y
20	1212560.56	6262304.35
21	1212583.23	6262133.25
22	1212588.06	6262127.16
23	1212563.97	6262307.98
Площадь, га		<b>0,0910</b>
11:18:0101001:101:3У2 (6)		
24	1212527.00	6262323.22
25	1212528.05	6262333.39
26	1212520.13	6262327.09
Площадь, га		<b>0,0037</b>
11:18:0101001:101:3У2 (7)		
27	1212474.85	6262368.62
28	1212493.71	6262383.59
29	1212449.32	6262431.37
30	1212443.30	6262402.56
Площадь, га		<b>0,1339</b>
Общая площадь, га		<b>0,3935</b>
11:18:0101001:101:3У3		
11:18:0101001:101:3У3 (1)		
1	1209677.37	6260688.01
2	1209614.05	6260644.26
3	1209061.73	6259542.37
4	1209104.23	6259544.58
Площадь, га		<b>4,6468</b>
11:18:0101001:101:3У3 (2)		
5	1209727.62	6260788.26
6	1209671.71	6260759.29
7	1209625.46	6260667.04
8	1209688.78	6260710.78
Площадь, га		<b>0,3513</b>
11:18:0101001:101:3У3 (3)		
9	1209760.10	6260853.08
10	1209704.94	6260825.59
11	1209687.71	6260791.23
12	1209743.74	6260820.44
Площадь, га		<b>0,1386</b>
11:18:0101001:101:3У3 (4)		
12	1209727.68	6260870.97
13	1209779.05	6260890.87
14	1210133.71	6261598.43
15	1211740.49	6261758.26

Точки	Координаты	
	X	Y
16	1211771.59	6261798.54
17	1210109.76	6261633.23
Площадь, га		<b>9,1192</b>
11:18:0101001:101:3У3 (5)		
18	1212179.20	6261838.07
19	1212174.45	6261844.16
20	1212149.50	6261876.01
21	1212140.74	6261835.26
22	1211810.73	6261802.43
23	1211781.36	6261762.32
24	1212171.25	6261801.11
Площадь, га		<b>1,4856</b>
Общая площадь, га		<b>15,7415</b>
11:18:0101001:3У1		
1	1212458.46	6262290.56
2	1212464.56	6262282.90
3	1212520.10	6262327.11
4	1212506.12	6262334.97
5	1212474.87	6262368.60
6	1212428.50	6262331.79
7	1212424.00	6262310.29
8	1212449.17	6262283.19
Общая площадь, га		<b>0,4481</b>
11:18:0101001:3У2		
1	1212520.10	6262327.11
2	1212528.06	6262333.44
3	1212529.28	6262345.32
4	1212493.73	6262383.57
5	1212474.87	6262368.60
6	1212506.12	6262334.97
Общая площадь, га		<b>0,1385</b>
11:18:0101001:3У3		
11:18:0101001:3У3 (1)		
1	1212193.29	6262079.71
2	1212199.78	6262084.87
3	1212195.79	6262091.25
Площадь, га		<b>0,0031</b>
11:18:0101001:3У3 (2)		
4	1212411.52	6262253.25
5	1212449.17	6262283.19
6	1212424.00	6262310.29

Изн. № подл.
Подп. и дата
Взам. инв. №

Изм.	Колуч	Лист	№ док	Подпись	Дата
------	-------	------	-------	---------	------

05784-П-000.000.000-ПМТ-03.ТЧ

Лист

30

Точки	Координаты	
	X	Y
7	1212421.46	6262298.19
8	1212401.26	6262265.79

Точки	Координаты	
	X	Y
Площадь, га		<b>0,1177</b>
Общая площадь, га		<b>0,1208</b>

Инов. № подл.	Подп. и дата	Взам. инв. №

Изм.	Колуч	Лист	№док	Подпись	Дата

**05784-П-000.000.000-ПМТ-03.ТЧ**



**2.3 Сведения о границах территории, применительно к которой осуществляется подготовка проекта межевания, содержащие перечень координат характерных точек таких границ в системе координат, используемой для ведения Единого государственного реестра недвижимости**

Точки	Координаты	
	X	Y
МСК-11 5 зона		
1	1172108,96	5485597,05
2	1172115,33	5485596,87
3	1172111,67	5485559,95
4	1172102,06	5485560,23
5	1172096,09	5485597,41
6	1172104,25	5485597,18
7	1172097,08	5485560,37
8	1172089,37	5485560,59
9	1172092,52	5485579,72
10	1172076,33	5485597,97
11	1172092,16	5485597,52
12	1172088,68	5485579,89
13	1172085,33	5485560,70
14	1172071,90	5485561,08
15	1172071,91	5485575,84
16	1172781,53	5485614,24
17	1172776,37	5485570,80
18	1172668,56	5485552,66
19	1172668,68	5485551,44
20	1172212,12	5485450,60
21	1172147,65	5485536,60
22	1172152,91	5485591,26
23	1172227,43	5485491,87
24	1174146,65	5485914,78
25	1174159,23	5485879,34
26	1174137,26	5485875,77
27	1172797,54	5485579,89
28	1172802,20	5485618,80
29	1174130,30	5485912,12
30	1174160,82	5485917,08
31	1174173,42	5485881,65
32	1174163,20	5485879,98
33	1174150,69	5485915,43
34	1174170,78	5485918,70

Точки	Координаты	
	X	Y
35	1174182,63	5485883,15
36	1174177,54	5485882,32
37	1174164,98	5485917,76
38	1160086,19	5489843,93
39	1160089,20	5489839,92
40	1160101,56	5489823,43
41	1160086,30	5489813,76
42	1160074,59	5489827,18
43	1160071,30	5489830,95
44	1160101,67	5489857,69
45	1160121,63	5489836,16
46	1160116,13	5489832,68
47	1160107,51	5489827,21
48	1160094,47	5489844,51
49	1160091,46	5489848,51
50	1179079,52	5491568,77
51	1179106,43	5491543,37
52	1177517,23	5489805,12
53	1176766,95	5488463,96
54	1176127,14	5486862,97
55	1175000,04	5486016,04
56	1174243,86	5485893,10
57	1174232,03	5485928,66
58	1174985,10	5486051,10
59	1176096,62	5486886,32
60	1176733,48	5488479,92
61	1177487,03	5489826,92
62	1179088,08	5491578,14
63	1179114,95	5491552,70
64	1179106,45	5491543,39
65	1179079,54	5491568,79
66	1204117,95	5493620,48
67	1204118,91	5493615,41
68	1204126,62	5493584,07
69	1204124,64	5493584,01

Изн. № подл.	Подп. и дата	Взам. инв. №

Точки	Координаты	
	X	Y
70	1204116,07	5493619,47
71	1204115,92	5493620,42
72	1204353,99	5493627,55
73	1204498,77	5493573,92
74	1204477,34	5493514,47
75	1204476,39	5493514,78
76	1204471,03	5493499,90
77	1204458,86	5493501,76
78	1204443,99	5493504,52
79	1204449,45	5493519,66
80	1204448,52	5493520,00
81	1204458,35	5493547,22
82	1204346,83	5493589,22
83	1204166,27	5493584,18
84	1204165,72	5493585,16
85	1204149,99	5493584,72
86	1204140,50	5493621,05
87	1204154,02	5493621,39
88	1204154,00	5493622,40
89	1204157,50	5493622,49
90	1204162,54	5493602,50
91	1204233,43	5493620,48
92	1204232,49	5493624,42
93	1203903,05	5494442,19
94	1203915,72	5494395,04
95	1203915,30	5494394,51
96	1204035,46	5493714,78
97	1204034,48	5493714,59
98	1204051,41	5493618,79
99	1204105,81	5493620,17
100	1204106,29	5493617,44
101	1204114,45	5493583,73
102	1204021,02	5493581,12
103	1203998,66	5493707,80
104	1203997,67	5493707,61
105	1203874,53	5494405,02
106	1183569,91	5494459,93
107	1183953,10	5494433,57
108	1183938,55	5494415,84

Точки	Координаты	
	X	Y
109	1183911,79	5494399,33
110	1183576,53	5494422,39
111	1181054,70	5493303,50
112	1180135,98	5492669,49
113	1179114,97	5491552,72
114	1179088,10	5491578,16
115	1180111,51	5492697,56
116	1181036,55	5493335,92
117	1188155,69	5494581,32
118	1188144,84	5494560,32
119	1188123,37	5494518,79
120	1187575,98	5494419,52
121	1187578,61	5494434,47
122	1187567,16	5494455,52
123	1187558,77	5494470,93
124	1188102,25	5494570,51
125	1188102,06	5494571,49
126	1188466,60	5494637,28
127	1188490,29	5494622,99
128	1188538,28	5494594,04
129	1188123,40	5494518,79
130	1188144,87	5494560,32
131	1188155,72	5494581,32
132	1188261,13	5494600,64
133	1188261,31	5494599,66
134	1189372,43	5494803,23
135	1189361,70	5494781,08
136	1189341,68	5494739,74
137	1188563,80	5494598,66
138	1188524,52	5494626,73
139	1188521,39	5494628,63
140	1188497,63	5494642,95
141	1191244,80	5495108,37
142	1191182,78	5495086,95
143	1191033,05	5495035,23
144	1190968,31	5495012,87
145	1190958,24	5495014,52
146	1191033,92	5495040,65
147	1191178,82	5495090,51

Изн. № подл.	Подп. и дата	Взам. инв. №

Изм.	Колуч	Лист	№ док	Подпись	Дата
------	-------	------	-------	---------	------

05784-П-000.000.000-ПМТ-03.ТЧ

Точки	Координаты	
	X	Y
148	1191216,49	5495103,47
149	1191165,78	5495131,82
150	1191198,86	5495102,08
151	1191175,14	5495093,82
152	1190950,97	5495015,71
153	1190904,98	5495023,24
154	1189365,55	5494744,06
155	1189375,88	5494762,30
156	1189389,34	5494786,08
157	1189402,13	5494808,68
158	1190474,49	5495005,16
159	1190474,28	5495006,14
160	1190549,97	5495020,01
161	1190550,18	5495019,03
162	1193582,92	5495513,82
163	1193616,28	5495496,16
164	1193677,09	5495463,97
165	1191038,18	5495001,43
166	1191011,14	5495005,86
167	1191245,63	5495086,18
168	1191377,30	5495131,28
169	1193321,86	5495467,56
170	1193321,62	5495468,54
171	1193641,19	5495523,91
172	1193671,51	5495505,71
173	1193726,58	5495472,65
174	1193677,42	5495464,02
175	1193616,72	5495496,23
176	1193583,10	5495513,84
177	1186414,30	5495866,64
178	1186472,93	5495829,37
179	1187434,86	5494568,99
180	1187434,04	5494568,42
181	1187514,61	5494462,85
182	1187537,98	5494467,13
183	1187538,19	5494466,88
184	1187546,40	5494451,76
185	1187557,70	5494431,04
186	1187554,98	5494415,72

Точки	Координаты	
	X	Y
187	1186487,62	5494222,14
188	1183953,53	5494396,46
189	1183981,14	5494431,64
190	1186485,53	5494259,37
191	1187501,60	5494443,63
192	1187416,03	5494555,75
193	1187415,22	5494555,17
194	1183739,72	5495992,39
195	1183815,14	5495960,91
196	1183860,66	5495986,00
197	1183887,61	5495975,74
198	1183832,24	5495945,21
199	1183833,26	5495943,37
200	1183814,24	5495932,90
201	1183690,84	5495984,36
202	1183656,91	5496024,61
203	1183680,86	5496014,62
204	1183627,93	5496005,81
205	1183644,34	5496016,45
206	1183938,22	5496031,18
207	1183945,44	5496007,63
208	1183922,49	5495994,97
209	1183893,32	5496006,42
210	1183964,92	5496045,89
211	1183969,58	5496018,54
212	1183955,37	5496010,66
213	1183947,31	5496035,79
214	1183947,08	5496035,79
215	1183947,05	5496036,03
216	1183593,18	5496053,45
217	1183646,11	5496031,39
218	1183642,85	5496029,25
219	1183620,97	5496014,95
220	1183618,46	5496014,53
221	1183590,57	5496026,16
222	1183199,18	5495944,82
223	1183005,75	5495912,66
224	1183002,25	5495930,72
225	1183864,92	5496281,70

Изн. № подл.	Подп. и дата	Взам. инв. №

Изм.	Колуч	Лист	№ док	Подпись	Дата
------	-------	------	-------	---------	------

05784-П-000.000.000-ПМТ-03.ТЧ

Лист

34

Точки	Координаты	
	X	Y
226	1183923,27	5496230,68
227	1183908,40	5496231,33
228	1183877,76	5496232,66
229	1183838,44	5496234,34
230	1183837,81	5496205,31
231	1183837,60	5496195,60
232	1183836,99	5496166,91
233	1183795,93	5496202,80
234	1221371,41	5496537,20
235	1221350,96	5496226,49
236	1221171,29	5496069,85
237	1221145,64	5496096,59
238	1221315,04	5496244,28
239	1221333,52	5496524,82
240	1219427,38	5496580,77
241	1219485,21	5496564,67
242	1220179,30	5495622,65
243	1220773,90	5495772,48
244	1221133,41	5496085,93
245	1221159,05	5496059,17
246	1220791,54	5495738,77
247	1220164,24	5495580,70
248	1185816,78	5496659,13
249	1185854,81	5496637,57
250	1186039,88	5496395,10
251	1186040,74	5496395,64
252	1186429,24	5495886,60
253	1186373,47	5495920,12
254	1186019,04	5496384,52
255	1186019,83	5496385,13
256	1185840,14	5496620,57
257	1185811,50	5496635,92
258	1221518,25	5496773,55
259	1221518,86	5496767,92
260	1221508,68	5496764,33
261	1221508,02	5496769,93
262	1221515,89	5496794,87
263	1221516,50	5496789,20
264	1221517,35	5496781,65

Точки	Координаты	
	X	Y
265	1221507,08	5496777,98
266	1221506,03	5496786,74
267	1221505,71	5496790,35
268	1221513,38	5496794,64
269	1221508,31	5496888,34
270	1221508,66	5496883,36
271	1221513,23	5496818,88
272	1221514,46	5496807,72
273	1221515,02	5496802,82
274	1221511,03	5496802,46
275	1221504,94	5496799,10
276	1221504,71	5496801,65
277	1221494,47	5496800,48
278	1221493,26	5496813,20
279	1221485,20	5496812,35
280	1221484,41	5496819,76
281	1221388,65	5496799,04
282	1221373,41	5496567,54
283	1221335,51	5496555,10
284	1221353,57	5496829,31
285	1221480,37	5496857,36
286	1221478,81	5496871,91
287	1221486,54	5496872,73
288	1221485,14	5496885,85
289	1197707,59	5497126,75
290	1197693,87	5497103,58
291	1197659,53	5497095,31
292	1196226,80	5496469,30
293	1196210,79	5496447,51
294	1196557,43	5496582,10
295	1196557,11	5496583,05
296	1196743,41	5496655,35
297	1196743,77	5496654,45
298	1196806,88	5496678,91
299	1196806,53	5496679,84
300	1196927,00	5496726,59
301	1196927,37	5496725,65
302	1197231,48	5496843,68
303	1197231,11	5496844,61

Изн. № подл.	Подп. и дата	Взам. инв. №

Изм.	Колуч	Лист	№ док	Подпись	Дата
------	-------	------	-------	---------	------

05784-П-000.000.000-ПМТ-03.ТЧ

Лист

35

Точки	Координаты	
	X	Y
304	1197359,63	5496894,48
305	1197360,00	5496893,55
306	1197632,10	5496999,15
307	1197601,19	5496947,67
308	1197361,72	5496854,70
309	1197361,87	5496853,68
310	1197258,94	5496813,72
311	1197257,96	5496814,41
312	1196933,70	5496688,52
313	1196934,06	5496687,59
314	1196821,02	5496643,71
315	1196820,66	5496644,65
316	1196752,28	5496618,10
317	1196752,45	5496617,09
318	1196565,02	5496544,33
319	1196564,65	5496545,26
320	1196236,52	5496417,87
321	1195996,68	5496089,44
322	1195995,89	5496090,03
323	1195932,03	5496002,59
324	1195908,86	5495943,10
325	1195896,98	5495892,28
326	1195697,14	5495510,05
327	1195196,89	5495317,07
328	1194871,17	5495404,77
329	1194856,97	5495397,68
330	1194816,74	5495478,06
331	1194795,29	5495521,16
332	1194833,06	5495540,00
333	1194777,39	5495606,59
334	1194610,35	5495627,54
335	1193756,83	5495477,95
336	1193702,38	5495511,05
337	1193673,79	5495528,43
338	1194499,37	5495671,20
339	1193613,42	5495577,98
340	1193607,42	5495595,63
341	1194028,57	5495658,73
342	1194609,46	5495719,62

Точки	Координаты	
	X	Y
343	1194803,46	5495694,42
344	1194917,00	5495585,32
345	1194880,10	5495672,98
346	1194884,63	5495675,12
347	1194909,52	5495686,87
348	1194914,10	5495689,03
349	1194977,11	5495540,82
350	1195114,48	5495691,56
351	1195114,99	5495691,75
352	1195119,40	5495693,35
353	1195123,23	5495694,75
354	1195127,04	5495696,13
355	1195130,08	5495690,87
356	1194983,42	5495529,92
357	1194981,77	5495460,03
358	1194967,62	5495452,96
359	1195194,29	5495392,71
360	1195646,47	5495567,15
361	1195841,97	5495941,09
362	1195860,79	5496033,86
363	1196198,46	5496493,20
364	1196220,01	5496503,92
365	1196252,01	5496519,80
366	1196283,50	5496535,39
367	1196315,33	5496551,14
368	1196329,39	5496558,06
369	1196331,12	5496555,25
370	1197499,82	5497065,90
371	1197510,88	5497068,91
372	1197544,20	5497078,03
373	1197598,64	5497093,66
374	1197624,41	5497101,34
375	1197650,10	5497109,12
376	1197675,75	5497116,94
377	1197701,38	5497124,85
378	1197723,40	5497153,51
379	1197716,69	5497142,15
380	1197697,80	5497136,31
381	1197672,24	5497128,41

Изн. № подл.	Подп. и дата	Взам. инв. №

Изм.	Колуч	Лист	№ док	Подпись	Дата

05784-П-000.000.000-ПМТ-03.ТЧ

Лист

36

Точки	Координаты	
	X	Y
382	1197646,62	5497120,60
383	1197620,97	5497112,83
384	1197595,28	5497105,18
385	1197579,08	5497100,54
386	1197647,59	5497130,58
387	1197783,85	5497163,29
388	1197776,91	5497161,03
389	1197748,96	5497152,20
390	1197750,89	5497155,35
391	1185258,51	5497172,86
392	1185309,02	5497086,33
393	1185422,70	5497146,24
394	1185780,11	5496679,88
395	1185808,95	5496663,55
396	1185803,71	5496640,09
397	1185764,15	5496661,28
398	1185415,38	5497112,78
399	1185299,04	5497051,45
400	1185286,92	5497045,19
401	1185270,30	5497004,46
402	1184059,60	5496098,45
403	1184050,17	5496091,47
404	1184032,41	5496053,19
405	1183978,89	5496023,68
406	1183974,23	5496051,02
407	1184012,59	5496072,17
408	1184029,75	5496108,58
409	1184037,31	5496114,20
410	1184010,43	5496132,54
411	1184019,10	5496158,35
412	1184059,34	5496130,89
413	1185249,29	5497021,46
414	1185266,57	5497063,86
415	1185285,86	5497074,03
416	1185236,01	5497159,42
417	1198129,15	5497241,63
418	1198123,72	5497217,29
419	1198080,50	5497196,63
420	1197728,51	5497111,91

Точки	Координаты	
	X	Y
421	1197744,34	5497138,19
422	1197752,54	5497140,75
423	1197780,57	5497149,59
424	1197845,19	5497170,51
425	1197878,41	5497181,28
426	1197909,87	5497191,38
427	1197937,84	5497200,14
428	1197960,76	5497206,97
429	1197980,77	5497212,59
430	1198001,66	5497218,32
431	1198022,68	5497223,84
432	1198043,40	5497228,91
433	1198063,30	5497233,39
434	1198081,88	5497237,04
435	1198098,45	5497239,64
436	1198116,05	5497241,20
437	1198133,40	5497260,50
438	1198131,88	5497253,76
439	1198115,30	5497253,17
440	1198097,01	5497251,56
441	1198093,34	5497250,99
442	1198095,38	5497260,09
443	1198095,90	5497260,22
444	1185287,13	5497298,45
445	1185282,87	5497280,44
446	1185279,48	5497266,11
447	1185278,20	5497260,73
448	1185259,63	5497249,87
449	1185282,73	5497210,30
450	1185248,53	5497189,95
451	1185226,01	5497176,55
452	1185191,77	5497156,18
453	1185138,55	5497247,44
454	1185195,64	5497286,61
455	1185226,06	5497285,65
456	1185241,96	5497280,14
457	1185253,59	5497260,22
458	1185274,63	5497272,53
459	1218639,03	5497455,29

Изн. № подл.	Подп. и дата	Взам. инв. №

Изм.	Колуч	Лист	№ док	Подпись	Дата
------	-------	------	-------	---------	------

05784-П-000.000.000-ПМТ-03.ТЧ

Лист

37

Точки	Координаты	
	X	Y
460	1218938,23	5497307,04
461	1219463,17	5496594,59
462	1219405,41	5496610,60
463	1218913,75	5497277,87
464	1218668,49	5497399,40
465	1198510,95	5497482,93
466	1198485,79	5497436,15
467	1198148,89	5497329,36
468	1198133,85	5497262,55
469	1198095,75	5497262,25
470	1198117,34	5497358,13
471	1198525,61	5497487,58
472	1198501,07	5497440,99
473	1198488,53	5497437,01
474	1198513,71	5497483,80
475	1202669,34	5497558,52
476	1202725,11	5497556,33
477	1202666,04	5497508,38
478	1202666,67	5497507,60
479	1201710,04	5496731,06
480	1200783,77	5496863,85
481	1200714,89	5496909,96
482	1200099,61	5497006,04
483	1200099,51	5497005,04
484	1199281,76	5497132,73
485	1198420,61	5497075,76
486	1198420,54	5497076,76
487	1198141,96	5497058,34
488	1198142,03	5497057,34
489	1197833,97	5497036,97
490	1197638,55	5496961,09
491	1197670,72	5497015,20
492	1197826,16	5497075,53
493	1198132,27	5497095,74
494	1198132,27	5497094,74
495	1198431,53	5497114,51
496	1198431,94	5497115,53
497	1199284,25	5497171,82
498	1200115,28	5497044,04

Точки	Координаты	
	X	Y
499	1200115,13	5497043,05
500	1200760,90	5496943,76
501	1200823,51	5496897,53
502	1201698,45	5496771,87
503	1202631,86	5497529,39
504	1202632,76	5497528,84
505	1202781,31	5497649,40
506	1202887,37	5497563,24
507	1202888,00	5497564,01
508	1203150,37	5497350,88
509	1203844,58	5495023,79
510	1203957,25	5494448,62
511	1203928,02	5494410,91
512	1203915,45	5494458,37
513	1203916,65	5494459,94
514	1203859,39	5494751,22
515	1203857,29	5494756,76
516	1203807,06	5495012,29
517	1203116,69	5497327,51
518	1202892,05	5497510,31
519	1202892,18	5497511,50
520	1202781,72	5497601,38
521	1202759,19	5497629,46
522	1202757,13	5497629,78
523	1218170,32	5498035,21
524	1218224,83	5497998,08
525	1218237,06	5497967,22
526	1218579,04	5497485,02
527	1218604,23	5497472,53
528	1218633,70	5497416,62
529	1218554,25	5497456,00
530	1218204,31	5497949,44
531	1193323,80	5499557,82
532	1193360,78	5499545,48
533	1193357,14	5498829,38
534	1193358,18	5498829,38
535	1193357,77	5498748,29
536	1193356,76	5498748,29
537	1193354,68	5498333,13

Изн. № подл.	Подп. и дата	Взам. инв. №

Изм.	Колуч	Лист	№ док	Подпись	Дата
------	-------	------	-------	---------	------

05784-П-000.000.000-ПМТ-03.ТЧ

Лист

38



Точки	Координаты	
	X	Y
538	1193355,66	5498331,53
539	1193353,86	5497975,96
540	1193352,87	5497975,96
541	1193351,98	5497798,14
542	1193352,97	5497798,14
543	1193349,58	5497126,94
544	1193348,58	5497126,94
545	1193345,94	5496603,71
546	1193349,15	5496603,71
547	1193345,34	5495848,16
548	1193623,51	5495683,69
549	1193635,15	5495649,16
550	1193609,17	5495642,56
551	1193592,76	5495638,75
552	1193587,27	5495654,92
553	1193301,73	5495822,23
554	1193305,69	5496604,67
555	1193308,89	5496604,67
556	1193311,44	5497111,89
557	1193310,44	5497111,89
558	1193313,85	5497786,21
559	1193314,86	5497786,21
560	1193315,87	5497989,82
561	1193314,87	5497989,82
562	1193317,10	5498429,13
563	1193318,10	5498429,13
564	1193319,66	5498736,94
565	1193318,66	5498736,94
566	1193319,04	5498815,63
567	1193320,05	5498815,63
568	1213019,57	5501595,81
569	1216094,24	5500003,04
570	1217579,27	5498834,67
571	1217959,50	5498667,65
572	1218209,91	5498035,74
573	1218155,39	5498072,89
574	1217930,70	5498639,89
575	1217560,09	5498802,68
576	1216074,12	5499971,80

Точки	Координаты	
	X	Y
577	1213012,68	5501557,72
578	1209948,21	5501191,04
579	1209760,84	5501341,01
580	1209783,89	5501369,95
581	1209959,23	5501229,62
582	1205801,62	5503207,44
583	1207547,78	5503159,66
584	1209770,61	5501380,59
585	1209747,09	5501352,01
586	1207534,35	5503123,02
587	1205875,17	5503168,42
588	1204494,59	5503900,76
589	1204732,79	5503774,40
590	1205577,44	5503213,57
591	1205801,55	5503207,44
592	1205875,10	5503168,42
593	1205565,82	5503176,88
594	1204503,10	5503882,48
595	1202649,87	5505536,93
596	1202436,63	5504283,60
597	1198832,21	5497545,98
598	1198517,41	5497446,17
599	1198541,94	5497492,76
600	1198806,69	5497576,70
601	1202401,17	5504295,75
602	1202611,55	5505532,34
603	1202746,73	5506326,98
604	1202776,91	5506283,65
605	1202655,12	5505567,86
606	1202616,77	5505563,10
607	1202767,83	5506451,00
608	1202804,36	5506444,98
609	1202776,91	5506283,70
610	1202746,73	5506327,03
611	1202788,41	5506532,57
612	1202818,92	5506530,59
613	1202808,15	5506467,33
614	1202771,60	5506473,19
615	1202781,58	5506531,78

Индв. № подл.	Подп. и дата	Взам. инв. №

Изм.	Колуч	Лист	№ док	Подпись	Дата
------	-------	------	-------	---------	------

05784-П-000.000.000-ПМТ-03.ТЧ

Лист

39

Точки	Координаты	
	X	Y
616	1202829,72	5506594,06
617	1202819,60	5506534,58
618	1202788,45	5506536,58
619	1202788,29	5506536,58
620	1202788,16	5506536,57
621	1202788,01	5506536,56
622	1202782,28	5506535,93
623	1202791,47	5506589,93
624	1203114,22	5506638,72
625	1203325,47	5506500,80
626	1204532,27	5503907,54
627	1204732,45	5503774,62
628	1204666,54	5503809,59
629	1204494,57	5503900,81
630	1203296,38	5506475,62
631	1203115,02	5506594,01
632	1203426,07	5507590,49
633	1203421,18	5507525,23
634	1202871,44	5506839,33
635	1202863,88	5506794,88
636	1202879,09	5506792,20
637	1203092,99	5506652,56
638	1203084,64	5506618,90
639	1203080,05	5506616,84
640	1202865,10	5506757,15
641	1202857,70	5506758,53
642	1202833,97	5506619,06
643	1202795,57	5506614,06
644	1202836,56	5506854,99
645	1194334,62	5508398,77
646	1194349,25	5508365,27
647	1194358,10	5508330,81
648	1194363,81	5508331,90
649	1194382,61	5508288,87
650	1194388,79	5508051,24
651	1194294,89	5507686,80
652	1194295,86	5507686,55
653	1193671,13	5505262,20
654	1193670,15	5505262,41

Точки	Координаты	
	X	Y
655	1193606,37	5505014,87
656	1193607,33	5505014,61
657	1193134,92	5503184,54
658	1193310,18	5500530,60
659	1193309,19	5500530,53
660	1193361,74	5499734,68
661	1193360,78	5499545,52
662	1193323,80	5499557,86
663	1193324,69	5499734,27
664	1193271,48	5500538,46
665	1193270,48	5500538,46
666	1193095,35	5503185,96
667	1193570,15	5505026,87
668	1193571,10	5505026,52
669	1193634,60	5505272,99
670	1193633,66	5505273,34
671	1194255,58	5507687,03
672	1194256,54	5507686,75
673	1194351,67	5508055,95
674	1194346,02	5508280,21
675	1194339,36	5508295,43
676	1194263,57	5508468,56
677	1194313,75	5508411,37
678	1194316,67	5508347,24
679	1193781,56	5509667,81
680	1194086,38	5508969,75
681	1194276,65	5508534,01
682	1194275,73	5508533,61
683	1194317,61	5508437,73
684	1194234,49	5508532,48
685	1194053,36	5508946,17
686	1193744,08	5509652,57
687	1193756,65	5509724,88
688	1193766,30	5509702,75
689	1193728,91	5509687,21
690	1193718,05	5509712,01
691	1193749,51	5509741,22
692	1193755,78	5509726,87
693	1193717,23	5509713,90

Изн. № подл.	Подп. и дата	Взам. инв. №

Изм.	Колуч	Лист	№ док	Подпись	Дата
------	-------	------	-------	---------	------

05784-П-000.000.000-ПМТ-03.ТЧ

Точки	Координаты	
	X	Y
694	1193711,84	5509726,19
695	1193730,80	5509784,07
696	1193745,40	5509750,65
697	1193707,75	5509735,53
698	1193692,94	5509769,36
699	1193381,52	5510077,69
700	1193660,49	5509945,09
701	1193723,30	5509801,24
702	1193685,53	5509786,28
703	1193628,98	5509915,44
704	1193381,65	5510033,48
705	1193320,76	5509997,22
706	1193306,80	5510033,60
707	1208216,28	5522912,93
708	1208258,81	5522911,05
709	1208157,90	5522750,46
710	1207688,23	5520811,96
711	1207889,48	5516064,11
712	1205080,99	5509596,14
713	1203454,77	5507567,13
714	1203457,53	5507584,53
715	1203447,55	5507617,30
716	1205049,02	5509615,42
717	1207852,15	5516071,04
718	1207651,05	5520815,61
719	1208123,37	5522765,04
МСК-11 б зона		
1	1209677,37	6260688,01
2	1209104,23	6259544,58
3	1209061,73	6259542,37
4	1209614,05	6260644,26
5	1209727,62	6260788,26
6	1209688,78	6260710,78
7	1209625,46	6260667,04
8	1209671,71	6260759,29
9	1209743,65	6260820,25
10	1209727,65	6260788,32
11	1209671,74	6260759,35
12	1209687,64	6260791,09

Точки	Координаты	
	X	Y
13	1209760,10	6260853,08
14	1209743,74	6260820,44
15	1209687,71	6260791,23
16	1209704,94	6260825,59
17	1211771,59	6261798,54
18	1211740,49	6261758,26
19	1210133,71	6261598,43
20	1209779,05	6260890,87
21	1209727,68	6260870,97
22	1210109,76	6261633,23
23	1212149,50	6261876,01
24	1212179,20	6261838,07
25	1212171,25	6261801,11
26	1211781,36	6261762,32
27	1211810,73	6261802,43
28	1212140,74	6261835,26
29	1212195,79	6262091,25
30	1212199,78	6262084,87
31	1212193,29	6262079,71
32	1212544,12	6262329,36
33	1212563,97	6262307,98
34	1212588,06	6262127,16
35	1212583,23	6262133,25
36	1212578,34	6262139,42
37	1212573,53	6262145,48
38	1212553,31	6262298,08
39	1212539,60	6262285,34
40	1212542,15	6262310,12
41	1212542,59	6262314,46
42	1212528,05	6262333,39
43	1212527,00	6262323,22
44	1212525,08	6262304,62
45	1212522,92	6262283,53
46	1212487,46	6262254,01
47	1212480,31	6262263,03
48	1212464,57	6262282,87
49	1212520,13	6262327,09
50	1212493,73	6262383,57
51	1212529,28	6262345,32

Изн. № подл.	Подп. и дата	Взам. инв. №

Изм.	Колуч	Лист	№ док	Подпись	Дата
------	-------	------	-------	---------	------

05784-П-000.000.000-ПМТ-03.ТЧ

Лист

41

Точки	Координаты	
	X	Y
52	1212528,06	6262333,44
53	1212520,10	6262327,11
54	1212464,56	6262282,90
55	1212458,46	6262290,56
56	1212449,17	6262283,19
57	1212411,52	6262253,25
58	1212401,26	6262265,79
59	1212421,46	6262298,19
60	1212424,00	6262310,29
61	1212428,50	6262331,79
62	1212474,87	6262368,60
63	1212426,25	6262420,29

Точки	Координаты	
	X	Y
64	1212415,43	6262368,90
65	1212408,53	6262336,10
66	1212412,10	6262365,08
67	1212413,50	6262370,73
68	1212449,32	6262431,37
69	1212493,71	6262383,59
70	1212474,85	6262368,62
71	1212428,51	6262331,83
72	1212428,72	6262332,82
73	1212432,43	6262350,60
74	1212443,30	6262402,56

**2.4 Вид разрешенного использования образуемых земельных участков, предназначенных для размещения линейных объектов и объектов капитального строительства, проектируемых в составе линейного объекта, а также существующих земельных участков, занятых линейными объектами и объектами капитального строительства, входящими в состав линейных объектов, в соответствии с проектом планировки территории**

В соответствии с пунктами 1 и 13 части 1 статьи 25 Лесного кодекса РФ вид разрешенного использования образуемых земельных участков из состава земель лесного фонда устанавливается:

– строительство, реконструкция, эксплуатация линейных объектов;

Вид разрешенного использования образуемых земельных участков из состава земель промышленности – «Энергетика» (п. 6.7. приказа Федеральной службы государственной регистрации, кадастра и картографии от 10.11.2020 года №П/0412 «Об утверждении классификатора видов разрешенного использования земельных участков»).

### 2.5 Целевое назначение лесов

В соответствии с приказом Федерального агентства лесного хозяйства от 09 декабря 2008 г. № 381 «Об определении количества лесничеств на территории Республики Коми и установления их границ» на территории Республики Коми

<u>Усинское</u> (наименование)	участковое лесничество входит в состав
<u>Усинского</u> (наименование)	лесничества,
<u>Интинское</u> (наименование)	участковое лесничество входит в состав
<u>Печорского</u> (наименование)	лесничества.

Изн. № подл.	Подп. и дата	Взам. инв. №

Изм.	Колуч	Лист	№док	Подпись	Дата	05784-П-000.000.000-ПМТ-03.ТЧ	Лист
							42

На момент проектирования лесного участка, на территории

Усинского, Печорского

(наименование)

лесничества распространяется действие лесохозяйственного регламента Усинского лесничества, утвержденного Приказом Министерства промышленности, природных ресурсов, энергетики и транспорта РК от 15.12.2017 № 2809/1; Печорского лесничества, утвержденного Приказом Министерства промышленности, природных ресурсов, энергетики и транспорта РК от 15.12.2017 № 2809/1.

Леса на территории Республики Коми в соответствии со статьей 8 Федерального закона от 04.12.2006 № 201-ФЗ «О введении в действие Лесного кодекса Российской Федерации» отнесены к

защитным лесам,

(указать целевое назначение лесов)

что отражено в Лесном плане Республики Коми, утвержденном Распоряжением главы Республики Коми от 01.05.2020 № 106-р, лесохозяйственном регламенте Усинского, Печорского лесничеств.

Согласно указанным документам лесного планирования квартал 8,9,20,231,257-

259,266,269,270,272,273,276,277,281,314-316,338,339,341,343-345,354,355,392,393,395-398,405-407,414-

416,452

урочища (при наличии) \_\_\_\_\_ - \_\_\_\_\_

Усинского

(наименование)

участкового лесничества

(наименование)

Усинского лесничества;

квартал 4

урочища (при наличии) \_\_\_\_\_ - \_\_\_\_\_

Интинского

(наименование)

участкового лесничества

(наименование)

Печорского лесничества,

в которых расположены проектируемые лесные участки, относится к защитным

(наименование)

лесам, категория защитных лесов - ценные леса – притундровые леса.

## **2.6 Количественные и качественные характеристики проектируемых лесных участков**

Количественные и качественные характеристики проектируемых лесных участков составляются на основании данных государственного лесного реестра Усинского и Печорского лесничества и при необходимости натурного обследования.

Изн. № подл.	Подп. и дата	Взам. инв. №							Лист
			05784-П-000.000.000-ПМТ-03.ТЧ						
Изм.	Колуч	Лист	№док	Подпись	Дата				

Таблица 2.6.1- Распределение земель

Общая площадь, га	В том числе									
	лесные земли, га					нелесные земли, га				
	занятые лесными насаждениями	в том числе покрытые лесными насаждениями	лесные питомники, плантации	не занятые лесными насаждениями	итого	дороги	просеки	болота	другие	Итого
1	2	3	4	5	6	7	8	9	10	11
Усинское лесничество, Усинское участковое лесничество										
460,1356	283,8075	-	-	-	283,8075	0,1648	0,4328	19,1581	156,5724	176,3281
Печорское лесничество, Интинское участковое лесничество										
17,2097	3,7753	-	-	-	3,7753	0,0236	-	-	13,4108	13,4344
Итого										
477,3454	287,5828	-	-	-	287,5828	0,1884	0,4328	19,1581	169,9832	189,7625

Таблица 2.6.2-Характеристика насаждений проектируемых лесных участков

Участковое лесничество/урочище (при наличии)	Номер квартала	Номер выдела	Состав насаждения или характеристика лесного участка при отсутствии и насаждения	Площадь (га)/запас древесины (куб.м) - всего	В том числе по группам возраста древостоя (га/куб.м)			
					молодняки	средневозрастные	приспевающие	спелые и перестойные
1	2	3	4	5	6	7	8	9
Усинское лесничество								
ВЛ 35 кВ от точки подключения "Северо-Баганского м/р" до ПНС "Вякошорская" (1 этап) (участок 1); ВЛ 35 кВ от точки подключения "Северо-Баганского м/р" до ПНС "Вякошорская" (1 этап) (участок 2)								
11:15:0402021:ЗУ1(1-11)								
Усинское	392	6	6Е4Б	0,1926 / 17				0,1926/17
Усинское	392	8	9Е1Б	0,7254 / 58				0,7254/58
Усинское	392	9	плавни	0,3346 /				
Усинское	392	14	8Е2Б	6,9592 / 418				6,9592/418
Усинское	392	17	6Е4Б	0,5188 / 31				0,5188/31
Усинское	392	18	плавни	1,3294 /				
Усинское	392	24	8Б2Е	0,3743 / 7			0,3743/7	
Усинское	392	25	8Е2Б	1,0434 / 63				1,0434/63
Усинское	392	26	болото	2,1854 /				
Усинское	392	31	7Б3Е	1,6488 / 66				1,6488/66
Усинское	392	32	прочие трассы	0,0084 /				
Усинское	406	1	8Е2Б	2,3708 / 213				2,3708/213
Усинское	406	17	просеки квартальные	0,0089 /				
Усинское	405	8	7Е3Б	1,6485 / 82				1,6485/82
Усинское	405	9	6Е4Б	3,206 / 224				3,206/224
Усинское	405	16	7Е3Б	3,5288 / 176				3,5288/176
Усинское	405	19	7Е3Б	1,0584 / 95				1,0584/95
Усинское	405	21	6Е4Б	0,3038 / 15				0,3038/15

Взам. инв. №

Подл. и дата

Инв. № подл.

Изм.	Колуч	Лист	№ док	Подпись	Дата
------	-------	------	-------	---------	------

05784-П-000.000.000-ПМТ-03.ТЧ

Лист

44

Усинское	405	22	плавни	1,3676	/			
Усинское	405	26	ручей	0,0023	/			
Усинское	416	7	плавни	1,7471	/			
Усинское	416	8	7ЕЗБ	1,3616	/	82		1,3616/82
Усинское	416	28	просеки квартальн ые	0,0131	/			
Усинское	415	1	плавни	0,6131	/			
Усинское	415	2	7ЕЗБ	0,4336	/	26		0,4336/26
Усинское	415	3	5Е5Б	2,5173	/	151		2,5173/151
Усинское	415	4	плавни	0,6178	/			
Усинское	415	5	плавни	1,2158	/			
Усинское	415	6	7ЕЗБ	0,7741	/	54		0,7741/54
Усинское	415	7	8Б2Е	2,1024	/	126		2,1024/126
Усинское	415	10	6Е4Б	4,7596	/	286		4,7596/286
Усинское	415	11	6Е4Б	0,5614	/	39		0,5614/39
Усинское	415	13	плавни	0,275	/			
Усинское	415	16	6Е4Б	9,6877	/	678		9,6877/678
Усинское	415	18	5Е5Б	0,3178	/	10		0,3178/10
Усинское	415	30	прочие трассы	0,0034	/			
Усинское	415	31	зимники	0,0077	/			
Усинское	415	33	просеки квартальн ые	0,0037	/			
Усинское	414	4	плавни	5,0542	/	-		
Усинское	414	5	5Е5Б	3,9835	/	239		3,9835/239
Усинское	414	7	6Б4Б	1,1558	/	58		1,1558/58
Усинское	414	9	6Е4Б	1,3804	/	83		1,3804/83
Усинское	414	12	7ЕЗБ	1,5413	/	77		1,5413/77
Усинское	414	16	5Е5Б	2,8654	/	86		2,8654/86
Усинское	414	17	6Е4Б	1,2109	/	48		1,2109/48
Усинское	414	18	газопровод	0,3858	/			
Усинское	414	20	прочие трассы	0,0363	/			
Усинское	414	22	зимники	0,0033	/			
итого				73,4445	/	3508		0,3743/7 57,8573/3501
<b>ВЛ 35 кВ от точки подключения "Северо-Баганского м/р" до ПНС "Вякошорская" (1 этап) (участок 2)</b>								
11:15:0402021:29:3У1								
Усинское	415	7	8Б2Е	0,0467	/	3		0,0467/3
итого				0,0467	/	3		0,0467/3
11:15:0402013:3У1(1-5)								
Усинское	343	1	7ЕЗБ	0,7236	/	65		0,7236/65
Усинское	343	5	8Е2Б	2,4761	/	248		2,4761/248
Усинское	343	6	9Е1Б	6,8375	/	342		6,8375/342
Усинское	343	10	болото	1,524	/	0		
Усинское	343	11	8Е2Б	3,451	/	173		3,451/173
Усинское	343	13	болото	0,2528	/	0		
Усинское	343	22	7ЕЗБ	1,5899	/	95		1,5899/95
Усинское	343	23	плавни	1,0534	/	0		
Усинское	343	25	5Е5Б	0,6321	/	38		0,6321/38
Усинское	343	28	прочие трассы	0,0312	/	0		
Усинское	343	29	зимники	0,0106	/	0		
Усинское	393	10	8Е2Б	2,3033	/	161		2,3033/161
Усинское	393	11	7ЕЗБ	0,5021	/	50		0,5021/50
Усинское	393	26	просеки квартальн ые	0,0205	/	0		
Усинское	392	5	8Е2Б	0,7688	/	54		0,7688/54
Усинское	392	6	6Е4Б	0,6158	/	55		0,6158/55
Усинское	392	8	9Е1Б	0,1856	/	15		0,1856/15
итого				22,9783	/	1296		20,0858/1296
11:15:0402014:3У1(1-2)								

Взам. инв. №	
Подп. и дата	
Инв. № подл.	

Изм.	Колуч	Лист	№ док	Подпись	Дата	<b>05784-П-000.000.000-ПМТ-03.ТЧ</b>	Лист
							45



Усинское	338	14	8Е2Б	2,1599 / 173				2,1599/173
Усинское	338	18	8Е2Б	0,2787 / 25				0,2787/25
Усинское	338	20	7Е3Б	1,542 / 123				1,542/123
Усинское	338	21	прочие трассы	0,0086 / 0				
Усинское	343	1	7Е3Б	0,3768 / 34				0,3768/34
Усинское	343	29	зимники	0,0034 / 0				
Усинское	344	1	7Е3Б	0,6882 / 62				0,6882/62
Усинское	344	22	просеки квартальн ые	0,0111 / 0				
итого				5,0687 / 417				5,0687/417
<b>ВЛ 6 кВ от ПС 35/6 кВ "ПНС Веякошор" до скв. №174 Восточно-Веякского м/р (1 этап)</b>								
11:15:0402021:3У2(1-6)								
Усинское	406	1	8Е2Б	0,2721 / 24				0,2721/24
Усинское	406	6	9Е1Б	1,7349 / 104				1,7349/104
Усинское	406	9	9Е1Б	0,4876 / 15				0,4876/15
Усинское	406	16	прочие трассы	0,0029 / 0				
итого				2,4975 / 143				2,4946/143
<b>КТПН 160/6/0,4 Скв.№32</b>								
11:15:0402021:3У3								
Усинское	406	6	9Е1Б	0,1395 / 8				0,1395/9
Усинское	406	9	9Е1Б	0,2405 / 7				0,24057
Усинское	406	16	прочие трассы	0,0037 / 0				
итого				0,3837 / 15				0,38/15
11:15:0402021:3У4								
Усинское	406	9	9Е1Б	0,0023 / 0				0,0023/0
итого				0,0023 / 0				0,0023/0
<b>ВЛ 6 кВ от ПС 35/6 кВ "ПНС Веякошор" до скв. №32 Восточно-Веякского м/р (1 этап)</b>								
11:15:0402021:3У5 (1-2)								
Усинское	407	6	плавни	0,2407 / 0				
Усинское	407	7	8Е2Б	0,0855 / 5				0,0855/5
Усинское	407	8	8Е2Б	0,5694 / 17				0,5694/17
Усинское	407	9	7Е3Б	0,1591 / 16				0,1591/16
Усинское	407	20	просеки квартальн ые	0,0029 / 0				
Усинское	406	6	9Е1Б	1,0111 / 61				1,0111/61
Усинское	406	7	8Е2Б	1,2634 / 114				1,2634/114
Усинское	406	9	9Е1Б	0,9092 / 27				0,9092/27
Усинское	406	16	прочие трассы	0,0055 / 0				
итого				4,2468 / 240				3,9977/240
<b>ВЛ 6 кВ от ПС 35/6 кВ "ПНС Веякошор" до скв. №172 Восточно-Веякского м/р (1 этап)</b>								
11:15:0402021:3У6(1-5)								
Усинское	392	6	6Е4Б	0,0738 / 7				0,0738/7
Усинское	392	8	9Е1Б	0,3824 / 31				0,3824/31
Усинское	392	9	плавни	0,1962 / 0				
Усинское	392	14	8Е2Б	1,5348 / 92				1,5348/92
Усинское	392	17	6Е4Б	0,3821 / 23				0,3821/23
Усинское	392	18	плавни	0,1988 / 0				
Усинское	392	19	9Е1Б	0,6626 / 53				0,6626/53
Усинское	392	21	8Е2Б	1,6444 / 99				1,6444/99
Усинское	392	22	9Е1Б	0,4096 / 12				0,4096/12
Усинское	392	32	прочие трассы	0,0044 / 0				
Усинское	393	13	плавни	1,5411 / 0				
Усинское	393	19	8Е2Б	1,2468 / 87				1,2468/87
Усинское	393	24	зимники	0,0047 / 0				
Усинское	393	25	прочие трассы	0,0023 / 0				
Усинское	393	26	просеки квартальн ые	0,0071 / 0				
Усинское	407	6	плавни	0,2565 / 0				

Взам. инв. №

Подп. и дата

Инв. № подл.

Изм.	Колуч	Лист	№док	Подпись	Дата
------	-------	------	------	---------	------

05784-П-000.000.000-ПМТ-03.ТЧ

Лист

46

Усинское	407	7	8Е2Б	0,8715	/	52				0,8715/52
Усинское	407	9	7Е3Б	0,3433	/	34				0,3433/34
Усинское	407	20	просеки квартальн ые	0,0032	/	0				
итого				9,7656	/	490				7,5513/490
11:15:0402013:3У2(1-5)										
Усинское	343	1	7Е3Б	0,4651	/	42				0,4651/42
Усинское	343	5	8Е2Б	1,2766	/	128				1,2766/128
Усинское	343	6	9Е1Б	2,8115	/	141				2,8115/141
Усинское	343	10	болото	0,6586	/	0				
Усинское	343	11	8Е2Б	1,8125	/	91				1,8125/91
Усинское	343	13	болото	0,3374	/	0				
Усинское	343	22	7Е3Б	0,4715	/	28				0,4715/28
Усинское	343	23	плавни	0,9487	/	0				
Усинское	343	25	5Е5Б	0,3199	/	19				0,3199/19
Усинское	343	28	прочие трассы	0,0051	/	0				
Усинское	393	10	8Е2Б	1,3055	/	91				1,3055/91
Усинское	393	11	7Е3Б	0,2548	/	25				0,2548/25
Усинское	393	26	просеки квартальн ые	0,0114	/	0				
Усинское	392	5	8Е2Б	0,4155	/	29				0,4155/29
Усинское	392	6	6Е4Б	0,2339	/	21				0,2339/21
Усинское	392	8	9Е1Б	0,0215	/	2				0,0215/2
итого				11,3495	/	617				9,3883/617
<b>ВЛ 6 кВ от ПС 35/6 кВ "ПНС Вьякошор" до ДНС "Среднемакарихинская" (1 этап)</b>										
11:15:0402014:3У2(1-3)										
Усинское	338	14	8Е2Б	3,2773	/	262				3,2773/262
Усинское	338	18	8Е2Б	0,2087	/	19				0,2087/19
Усинское	338	20	7Е3Б	1,5799	/	126				1,5799/126
Усинское	338	21	прочие трассы	0,0194	/	0				
Усинское	343	1	7Е3Б	0,133	/	12				0,133/12
Усинское	343	29	зимники	0,0056	/	0				
Усинское	344	1	7Е3Б	2,636	/	237				2,636/237
Усинское	344	4	5Е5Б	1,1292	/	34				1,1292/34
Усинское	344	5	7Е3Б	1,2952	/	65				1,2952/65
Усинское	344	6	9Б1Е	0,2718	/	8				0,2718/8
Усинское	344	7	9Е1Б	2,5006	/	125				2,5006/125
Усинское	344	8	8Б2Е	1,3573	/	14				1,3573/14
Усинское	344	9	плавни	2,055	/	0				
Усинское	344	11	плавни	2,3174	/	0				
Усинское	344	12	9Б1Е	1,2824	/	13			1,2824/13	
Усинское	344	19	зимники	0,0158	/	0				
Усинское	344	20	река	0,0192	/	0				
Усинское	344	21	прочие трассы	0,2501	/	0				
Усинское	344	22	просеки квартальн ые	0,021	/	0				
Усинское	345	1	плавни	2,8344	/	0				
Усинское	345	23	река	0,017	/	0				
Усинское	345	24	зимники	0,0072	/	0				
Усинское	345	26	просеки квартальн ые	0,0088	/	0				
итого				23,2423	/	915			1,2824/13	14,389/902
11:15:0402015:3У1(1-7)										
Усинское	345	1	плавни	4,2524	/	0				
Усинское	345	21	7Е3Б	1,7344	/	87				1,7344/87
Усинское	345	22	7Б3Е	1,109	/	44			1,109/44	
Усинское	345	23	река	0,0072	/					
Усинское	345	24	зимники	0,0048	/					
Усинское	345	25	прочие	0,005	/					

Взам. инв. №

Подл. и дата

Инв. № подл.

Изм.	Колуч	Лист	№ док	Подпись	Дата
------	-------	------	-------	---------	------

05784-П-000.000.000-ПМТ-03.ТЧ

Лист

47

			трассы					
Усинское	395	7	8Е2Б	3,4252 / 343				3,4252/343
Усинское	395	8	9Е1Б	0,1687 / 5				0,1687/5
Усинское	395	9	8Е2Б	5,3271 / 320				5,3271/320
Усинское	395	10	газопровод	1,4188 /				
Усинское	395	13	6Б4Е	2,1257 / 64			2,1257/64	
Усинское	395	14	8Е2Б	0,9785 / 29				0,9785/29
Усинское	395	16	10Б	1,0035 / 20			1,0035/20	
Усинское	395	17	7Е3Б	0,295 / 30				0,295/30
Усинское	395	35	прочие трассы	0,0288 /				
Усинское	395	36	просеки кварталные	0,0078 /				
Усинское	397	1	болото	0,6139 /				
Усинское	397	21	прочие трассы	0,0027 /				
Усинское	397	22	просеки кварталные	0,0115 /				
Усинское	398	1	болото	0,1407 /				
Усинское	398	2	7Е3Б	0,2318 / 12				0,2318/12
Усинское	398	3	плавни	0,1013 / 0				
Усинское	398	4	7Е3Б	0,1868 / 19				0,1868/19
Усинское	398	13	ручей	0,0009 /				
Усинское	398	15	просеки кварталные	0,0009 /				
Усинское	396	1	плавни	3,9651 /				
Усинское	396	3	7Е3Б	1,0611 / 53				1,0611/53
Усинское	396	4	плавни	0,6008 / 0				
Усинское	396	5	7Е3Б	4,2203 / 422				4,2203/422
Усинское	396	6	7Е3Б	0,2012 / 18				0,2012/18
Усинское	396	7	болото	0,4613 /				
Усинское	396	8	зимники	0,0371 /				
Усинское	354	3	7Е3Б	3,0404 / 152				3,0404/152
Усинское	354	4	плавни	1,571 /				
Усинское	354	6	8Е2Б	0,0604 / 2				0,0604/2
Усинское	354	7	плавни	1,7999 / 0				
Усинское	354	8	7Е3Б	0,0849 / 3				0,0849/3
Усинское	354	9	зимники	0,0042 /				
Усинское	354	10	просеки кварталные	0,0111 /				
Усинское	355	6	7Е3Б	1,989 / 99				1,989/99
Усинское	355	10	просеки кварталные	0,0043 /				
итого				42,2945 / 1722			4,2382/128	23,0048/1594

**КТПН 160/6/0,4 Скв.№172**

11:15:0402021:3У7(1-3)

Усинское	407	7	8Е2Б	0,0311 / 2				0,0311/2
Усинское	407	9	7Е3Б	0,7408 / 74				0,7408/74
итого				0,7719 / 76				0,7719/76

11:15:0402021:3У8

Усинское	407	9	7Е3Б	0,2735 / 27				0,2735/27
итого				0,2735 / 27				0,2735/27

**ПС 35/6 кВ ПНС «Веякошорская»**

11:15:0402014:3У3(1-5)

Усинское	338	14	8Е2Б	0,0806 / 6				0,0806/6
Усинское	338	17	9Б1Е	0,0214 / 0			0,0214/0	
Усинское	338	18	8Е2Б	0,4889 / 44				0,4889/44
Усинское	338	21	прочие трассы	0,0022 / 0				
итого				0,5931 / 50			0,0214/0	0,5695/50

11:15:0402014:3У4

Изн. № подл.	Подл. и дата	Взам. инв. №					

Изм.	Колуч	Лист	№ док	Подпись	Дата
------	-------	------	-------	---------	------

**05784-П-000.000.000-ПМТ-03.ТЧ**

Усинское	338	14	8Е2Б	0,2068 / 17			0,2068/17
Усинское	338	17	9Б1Е	0,0198 / 0		0,0198/0	
Усинское	338	18	8Е2Б	1,522 / 137			1,522/137
Усинское	338	21	прочие трассы	0,0012 / 0			
итого				1,7498 / 154		0,0198/0	1,7288/154
<b>ВЛ 35кВ от ПНС "Веякошор" до ДНС «Салюкинская» (2 этап)</b>							
11:15:0402014:ЗУ5(1-9)							
Усинское	276	24	плавни	1,9177 / 0			
Усинское	276	38	просеки кварталн ые	0,0078 / 0			
Усинское	281	16	плавни	1,1665 / 0			
Усинское	281	22	просеки кварталн ые	0,0122 / 0			
Усинское	341	5	плавни	0,0404 / 0			
Усинское	341	18	просеки кварталн ые	0,0006 / 0			
Усинское	316	17	7ЕЗБ	5,8731 / 294			5,8731/294
Усинское	316	21	7ЕЗБ	0,9121 / 36			0,9121/36
Усинское	316	22	болото	1,7151 / 0			
Усинское	316	24	6Е4Б	1,1437 / 34			1,1437/34
Усинское	316	27	плавни	0,8562 / 0			
Усинское	316	28	7БЗЕ	1,6626 / 33		1,6626/33	
Усинское	316	29	плавни	4,613 / 0			
Усинское	316	31	болото	0,0554 / 0			
Усинское	316	32	плавни	2,137 / 0			
Усинское	316	33	прочие трассы	0,0294 / 0			
Усинское	316	34	просеки кварталн ые	0,008 / 0			
Усинское	315	8	плавни	8,1069 / 0			
Усинское	315	15	6Е4Б	2,7207 / 82			2,7207/82
Усинское	315	17	просеки кварталн ые	0,009 / 0			
Усинское	314	20	болото	2,1472 / 0			
Усинское	314	21	7ЕЗБ	1,0191 / 31			1,0191/31
Усинское	314	22	7ЕЗБ	1,2508 / 38			1,2508/38
Усинское	314	27	7ЕЗБ	2,4867 / 124			2,4867/124
Усинское	339	4	болото	0,4954 / 0			
Усинское	339	5	10Е	0,397 / 12			0,397/12
Усинское	339	6	болото	1,614 / 0			
Усинское	339	16	прочие трассы	0,0074 / 0			
Усинское	339	17	просеки кварталн ые	0,0162 / 0			
Усинское	338	1	болото	0,4115 / 0			
Усинское	338	6	7ЕЗБ	3,165 / 158			3,165/158
Усинское	338	7	плавни	0,5256 / 0			
Усинское	338	8	7ЕЗБ	0,258 / 13			0,258/13
Усинское	338	10	болото	0,6438 / 0			
Усинское	338	11	8Е2Б	0,6405 / 58			0,6405/58
Усинское	338	12	плавни	0,7955 / 0			
Усинское	338	14	8Е2Б	2,9654 / 237			2,9654/237
Усинское	338	15	болото	0,6285 / 0			
Усинское	338	17	9Б1Е	0,5893 / 12		0,5893/12	
Усинское	338	18	8Е2Б	0,1288 / 12			0,1288/12
Усинское	338	21	прочие трассы	0,0162 / 0			
итого				53,1893 / 1174		2,2519/45	22,9609/1129

Взам. инв. №

Подл. и дата

Инв. № подл.

Изм.	Колуч	Лист	№ док	Подпись	Дата
------	-------	------	-------	---------	------

05784-П-000.000.000-ПМТ-03.ТЧ

Лист

49

11:15:0402009:ЗУ1(1-5)

Усинское	276	24	плавни	7,3143	/				
Усинское	276	25	7Б3Е	0,5566	/	17		0,5566/17	
Усинское	276	32	6Б4Е	2,2736	/	68			2,2736/68
Усинское	276	36	река	0,008	/	0			
Усинское	276	37	прочие трассы	0,0196	/	0			
Усинское	276	38	просеки кварталные	0,018	/	0			
Усинское	277	3	8Е2Б	1,7185	/	69		1,7285/69	
Усинское	277	4	8Е2Б	3,0655	/	92		3,0655/92	
Усинское	277	5	тундра низменная	1,8769	/	0			
Усинское	277	6	тундра низменная	0,2445	/	0			
Усинское	277	7	8Е2Б	1,4729	/	59		1,4729/	
Усинское	277	9	6Б4Е	0,9836	/	20	0,9836/20		
Усинское	277	20	зимник	0,0502	/	0			
Усинское	277	21	прочие трассы	0,0204	/	0			
Усинское	277	22	просека	0,054	/	0			
Усинское	272	7	8Е2Б	1,6067	/	96			1,6067/96
Усинское	272	17	6Е4Б	2,6024	/	52			2,6024/52
Усинское	272	18	плавни	1,4975	/	0			
Усинское	272	23	8Е2Б	1,5456	/	77			1,5456/77
Усинское	272	24	5Е5Б	2,6541	/	53			2,6541/53
Усинское	272	25	8Е2Б	1,8659	/	131			1,8659/131
Усинское	272	28	плавни	0,57	/	0			
Усинское	272	30	прочие трассы	0,018	/	0			
Усинское	272	31	просеки кварталные	0,0111	/	0			
Усинское	273	1	8Е2Б	1,6512	/	50			1,6512/50
Усинское	273	7	6Е4Б	0,0989	/	3			0,0989/3
Усинское	273	8	8Е2Б	1,775	/	124			1,775/124
Усинское	273	18	просеки кварталные	0,0099	/	0			
Усинское	269	8	плавни	0,2973	/	0			
Усинское	269	24	7Е3Б	5,7988	/	290			5,7988/290
Усинское	269	28	плавни	1,3297	/	0			
Усинское	269	29	7Е3Б	1,5064	/	45			1,5064/45
Усинское	269	31	8Е2Б	3,5347	/	106			3,5347/106
Усинское	269	32	9Е1Б	1,7678	/	194			1,7678/194
Усинское	269	34	плавни	0,2265	/	0			
Усинское	269	40	8Б2Е	0,6135	/	6		0,6135/6	
Усинское	269	41	прочие трассы	0,0221	/	0			
Усинское	270	1	плавни	0,9015	/	0			
Усинское	270	2	10Е+Б	1,3943	/	56			1,3943/56
Усинское	270	3	плавни	1,4893	/	0			
Усинское	270	5	плавни	0,7941	/	0			
Усинское	270	6	6Е4Б	1,9059	/	76			1,9059/76
Усинское	270	29	зимники	0,0102	/	0			
Усинское	270	30	просеки кварталные	0,0324	/	0			
Усинское	266	16	плавни	2,952	/	0			
Усинское	266	20	8Б2Е	0,8779	/	18			0,8779/18
Усинское	266	21	6Е4Б	2,9751	/	89			2,9751/89
Усинское	266	22	8Е2Б	2,4541	/	196			2,4541/196
итого				66,4665	/	1987	0,9836/20	7,427/243	38,2884/1724

Взам. инв. №

Подл. и дата

Инв. № подл.

05784-П-000.000.000-ПМТ-03.ТЧ

Лист

50

**ВЛ 6 кВ от ПС 35/6 кВ «ПНС Вейкошор» до ДНС «Вейкошорская» (1 этап)**

11:15:0402014:3У6(1-7)

Усинское	257	2	8Е2Б	0,7324	/	29			0,7324/29
Усинское	257	3	6Е4Б	0,4336	/	35			0,4336/35
Усинское	257	6	плавни	3,0345	/	0			
Усинское	257	11	7ЕЗБ	2,3051	/	92			2,3051/92
Усинское	257	13	7ЕЗБ	0,4686	/	19			0,4686/19
Усинское	257	20	прочие трассы	0,0136	/	0			
Усинское	258	22	7ЕЗБ	1,4194	/	128			1,4194/128
Усинское	258	23	7ЕЗБ	1,4081	/	56			1,4081/56
Усинское	258	24	плавни	1,0133	/	0			
Усинское	258	29	плавни	0,7487	/	0			
Усинское	258	30	7ЕЗБ	5,3388	/	214			5,3388/214
Усинское	258	32	прочие трассы	0,0266	/	0			
Усинское	258	33	просеки кварталные	0,026	/	0			
Усинское	316	10	плавни	0,6973	/	0			
Усинское	316	11	7ЕЗБ	0,5751	/	29			0,5751/29
Усинское	316	13	8Е2Б	1,3367	/	120			1,3367/120
Усинское	316	33	прочие трассы	0,0074	/	0			
Усинское	316	34	просеки кварталные	0,0168	/	0			
Усинское	315	1	плавни	0,9674	/	0			
Усинское	315	6	7ЕЗБ	1,955	/	98			1,955/98
Усинское	315	7	8Е2Б	4,0925	/	368			4,0925/368
Усинское	315	8	плавни	1,2327	/	0			
Усинское	315	10	7ЕЗБ	1,3383	/	67			1,3383/67
Усинское	315	11	9Е1Б	0,8184	/	25			0,8184/25
Усинское	315	12	8Е2Б	0,6692	/	40			0,6692/40
Усинское	315	17	просеки кварталные	0,0104	/	0			
Усинское	314	16	8Е2Б	2,7077	/	162			2,7077/162
Усинское	314	20	болото	1,9992	/	0			
Усинское	314	21	7ЕЗБ	1,962	/	59			1,962/59
Усинское	314	27	7ЕЗБ	2,0637	/	103			2,0637/103
Усинское	339	5	10Е	0,4368	/	13			0,4368/13
Усинское	339	6	болото	1,5407	/	0			
Усинское	339	16	прочие трассы	0,0082	/	0			
Усинское	339	17	просеки кварталные	0,0221	/	0			
Усинское	338	1	болото	0,2516	/	0			
Усинское	338	6	7ЕЗБ	3,4388	/	172			3,4388/172
Усинское	338	7	плавни	0,3218	/	0			
Усинское	338	8	7ЕЗБ	0,3066	/	15			0,3066/15
Усинское	338	10	болото	0,7632	/	0			
Усинское	338	11	8Е2Б	0,6805	/	61			0,6805/61
Усинское	338	12	плавни	0,6802	/	0			
Усинское	338	14	8Е2Б	2,5564	/	205			2,5564/205
Усинское	338	15	болото	0,7184	/	0			
Усинское	338	17	9Б1Е	0,4865	/	10		0,4865/10	
Усинское	338	18	8Е2Б	0,0516	/	5			0,0516/5
Усинское	338	21	прочие трассы	0,0166	/	0			
итого				51,6985	/	2125		0,4865/10	37,0953/2115

**ВЛ 35кВ от точки подключения к ВЛ 35кВ «ПНС Вейкошор - Салюкинское м/р» до ДНС "Сандивейская" (3 этап)**

11:15:0402014:3У7

Усинское	281	7	плавни	1,648	/	0			
Усинское	281	11	6Е4Б	1,7889	/	54			1,7889/54

Изн. № подл.	Подп. и дата	Взам. инв. №							
			Изм.	Колуч	Лист	№док	Подпись	Дата	

**05784-П-000.000.000-ПМТ-03.ТЧ**

Усинское	281	13	плавни	0,5894	/	0			
Усинское	281	14	плавни	1,3363	/	0			
Усинское	281	21	прочие трассы	0,0242	/	0			
Итого				5,3868	/	54			1,7889/54
11:15:0402009:3У2 (1-9)									
Усинское	276	24	плавни	4,9145	/	0			
Усинское	276	28	6Е4Б	0,7259	/	22			0,7259/22
Усинское	276	29	плавни	1,2407	/	0			
Усинское	276	37	прочие трассы	0,0082	/	0			
Усинское	276	38	просеки кварталн ые	0,0126	/	0			
Усинское	281	3	7Е3Б	0,9162	/	37			0,9162/37
Усинское	281	4	7Е3Б	0,8762	/	35			0,8762/35
Усинское	281	7	плавни	0,7958	/	0			
Усинское	281	11	6Е4Б	4,5747	/	137			4,5747/137
Усинское	281	14	плавни	0,9082	/	0			
Усинское	281	18	плавни	0,3673	/	0			
Усинское	281	21	прочие трассы	0,0442	/	0			
Усинское	281	22	просеки кварталн ые	0,0086	/	0			
Усинское	259	1	плавни	4,2966	/	0			
Усинское	259	2	8Е5Б	0,9565	/	38			0,9565/38
Усинское	259	3	7Б3Е	0,0351	/	1		0,0351/1	
Усинское	259	6	6Е4Б	2,4186	/	145			2,4186/145
Усинское	259	20	7Е3Б	8,4986	/	425			8,4986/425
Усинское	259	45	прочие трассы	0,0288	/	0			
Усинское	259	46	просеки кварталн ые	0,0098	/	0			
Усинское	231	1	плавни	9,4458	/	0			
Усинское	20	6	плавни	9,1681	/	0			
Усинское	8	1	плавни	28,743	/	0			
Усинское	8	18	река	0,0105	/	0			
Усинское	8	19	ручей	0,0103	/	0			
Усинское	9	14	плавни	5,3477	/	0			
Итого				84,3625	/	840		0,0351/1	18,9667/839
<b>ПС 35/6 кВ "Сандивей"</b>									
11:15:0402009:3У3(1-2)									
Усинское	9	14	плавни	0,0488	/	0			
Итого				0,0488	/	0			
11:15:0402009:3У4									
Усинское	9	14	плавни	0,1657	/	0			
Итого				0,1657	/	0			
<b>Перевод питания ВЛ 6 кВ ф.407 на ПС 35/6 кВ "Сандивей" (участок 1); Перевод питания ВЛ 6 кВ ф.407 на ПС 35/6 кВ "Сандивей" (участок 2)</b>									
11:15:0402009:3У5(1-2)									
Усинское	9	14	плавни	0,0062	/	0			
Итого				0,0062	/	0			
<b>Перевод питания ВЛ 6 кВ ф.408 на ПС 35/6 кВ "Сандивей"</b>									
11:15:0402009:3У6(1-2)									
Усинское	9	14	плавни	0,0147	/	0			
Итого				0,0147	/	0			
<b>Площадка АУКРМ 6 кВ УПН «Баган»</b>									
11:15:0402035:3У1(1-2)									
Усинское	452	16	поселок	0,0312	/	0			
Итого				0,0312	/	0			
11:15:0402035:3У2(1-2)									
Усинское	452	16	поселок	0,0567	/	0			
Итого				0,0567	/	0			
Итого по Усинскому лесничеству									
				460,135	/	15853	0,9836/	16,1366/4	266,6873/15386

Взам. инв. №	
Подп. и дата	
Инв. № подл.	

05784-П-000.000.000-ПМТ-03.ТЧ

Лист

52

Изм.	Колуч	Лист	№ док	Подпись	Дата
------	-------	------	-------	---------	------

				6	20	47		
Печорское лесничество								
ПС 35/6 «Салюка»								
11:18:0101001:3У1(1-2)								
Интинское	4	29	участки тундры	0,4481	/	0		
итого				0,4481	/	0		
11:18:0101001:101:3У1(1-4)								
Интинское	4	29	участки тундры	0,3673	/	0		
итого				0,3673	/	0		
11:18:0101001:3У2								
Интинское	4	29	участки тундры	0,1385	/	0		
итого				0,1385	/	0		
11:18:0101001:101:3У2(1-7)								
Интинское	4	29	участки тундры	0,3935	/	0		
итого				0,3935	/	0		
ВЛ 35кВ от ПНС «Веякошор» до ДНС «Салюкинская» (2 этап)								
11:18:0101001:3У3(1-2)								
Интинское	4	29	участки тундры	0,1208	/	0		
итого				0,1208	/	0		
11:18:0101001:101:3У3(1-5)								
Интинское	4	29	участки тундры	11,9426	/	-		
Интинское	4	26	5Е5Б	3,7753	/	227		3,7753/227
Интинское	4	44	зимники	0,0236	/	-		
итого				15,7415	/	227		3,7753/227
Итого по Печорскому лесничеству				17,2097	/	227		3,7753/227

Таблица 2.6.3-Средние таксационные показатели насаждений проектируемых лесных участков

Целевое назначение лесов	Хозяйство. Преобладающая порода	Состав насаждений	Возраст	Бонитет	Полнота	Средний запас древесины (куб.м/га)		
						средневозрастные	приспевающие	спелые и перестойные
1	2	3	4	5	6	7	8	9
Усинское лесничество, Усинское участковое лесничество								
Защитные леса	Хвойное, Ель	9Е1Б	150	5а	0,5	20	28	58
Печорское лесничество, Интинское участковое лесничество								
Защитные леса	Хвойное, Ель	5Е5Б	140	5б	0,6	-	-	60

Таблица 2.6.4-Виды и объемы использования лесов на проектируемых лесных участках

Целевое назначение лесов	Хозяйство (хвойное, твердолиственное, мягколиственные)	Площадь (га)	Единица измерения	Объемы использования лесов
1	2	3	4	5
Усинское лесничество, Усинское участковое лесничество				
Вид использования лесов	Строительство, реконструкция, эксплуатация линейных объектов (п. 13 ч. 1 ст. 25 ЛК РФ)			
Цель предоставления лесного участка	Для строительства и эксплуатации объекта: «Электроснабжение Южной группы месторождений»			

Изн. № подл.	Подп. и дата	Взам. инв. №

Изм.	Колуч	Лист	№ док	Подпись	Дата	05784-П-000.000.000-ПМТ-03.ТЧ	Лист
							53





По данным государственного лесного реестра квартал	<u>231</u> (номер)	
выдел (часть) <u>1</u> урочища (при наличии)	<u>-</u>	
По данным государственного лесного реестра квартал	<u>257</u> (номер)	
выдел (часть) <u>2,3,6,11,13,20</u> урочища (при наличии)	<u>-</u>	
По данным государственного лесного реестра квартал	<u>258</u> (номер)	
выдел (часть) <u>22,23,24,29,30,32,33</u> урочища (при наличии)	<u>-</u>	
По данным государственного лесного реестра квартал	<u>259</u> (номер)	
выдел (часть) <u>1-3,6,20,45,46</u> урочища (при наличии)	<u>-</u>	
По данным государственного лесного реестра квартал	<u>266</u> (номер)	
выдел (часть) <u>16,20-22</u> урочища (при наличии)	<u>-</u>	
По данным государственного лесного реестра квартал	<u>269</u> (номер)	
выдел (часть) <u>8,24,28,29,31,32,34,40,41</u> урочища (при наличии)	<u>-</u>	
По данным государственного лесного реестра квартал	<u>270</u> (номер)	
выдел (часть) <u>1-3,5,6,29,30</u> урочища (при наличии)	<u>-</u>	
По данным государственного лесного реестра квартал	<u>272</u> (номер)	
выдел (часть) <u>7,17,18,23-25,28,30,31</u> урочища (при наличии)	<u>-</u>	
По данным государственного лесного реестра квартал	<u>273</u> (номер)	
выдел (часть) <u>1,7,8,18</u> урочища (при наличии)	<u>-</u>	
По данным государственного лесного реестра квартал	<u>276</u> (номер)	
выдел (часть) <u>24,25,28,29,32,36-38</u> урочища (при наличии)	<u>-</u>	
По данным государственного лесного реестра квартал	<u>277</u> (номер)	
выдел (часть) <u>3-7,9,20-22</u> урочища (при наличии)	<u>-</u>	

Изн. № подл.	Подп. и дата	Взам. инв. №							Лист
			<b>05784-П-000.000.000-ПМТ-03.ТЧ</b>						
Изм.	Колуч	Лист	№док	Подпись	Дата				

По данным государственного лесного реестра квартал 281  
(номер)  
выдел (часть) 3,4,7,13,14,16,18,21,22 урочища (при наличии) \_\_\_\_\_ -

По данным государственного лесного реестра квартал 314  
(номер)  
выдел (часть) 16,20-22,27 урочища (при наличии) \_\_\_\_\_ -

По данным государственного лесного реестра квартал 315  
(номер)  
выдел (часть) 1,6-8,10-12,15,17 урочища (при наличии) \_\_\_\_\_ -

По данным государственного лесного реестра квартал 316  
(номер)  
выдел (часть) 10,11,13,17,21,22,24,27-29,31-34 урочища (при наличии) \_\_\_\_\_ -

По данным государственного лесного реестра квартал 338  
(номер)  
выдел (часть) 1,6-8,10-12,14,15,17,18,20,21 урочища (при наличии) \_\_\_\_\_ -

По данным государственного лесного реестра квартал 339  
(номер)  
выдел (часть) 4-6,16,17 урочища (при наличии) \_\_\_\_\_ -

По данным государственного лесного реестра квартал 341  
(номер)  
выдел (часть) 5,18 урочища (при наличии) \_\_\_\_\_ -

По данным государственного лесного реестра квартал 343  
(номер)  
выдел (часть) 1,5,6,10,11,13,22,23,25,28,29 урочища (при наличии) \_\_\_\_\_ -

По данным государственного лесного реестра квартал 344  
(номер)  
выдел (часть) 1,4-9,11,12,19-22 урочища (при наличии) \_\_\_\_\_ -

По данным государственного лесного реестра квартал 345  
(номер)  
выдел (часть) 1,21-26 урочища (при наличии) \_\_\_\_\_ -

По данным государственного лесного реестра квартал 354  
(номер)  
выдел (часть) 3,4,6-10 урочища (при наличии) \_\_\_\_\_ -

Изн. № подл.	Подп. и дата	Взам. инв. №							Лист
			<b>05784-П-000.000.000-ПМТ-03.ТЧ</b>						
Изм.	Колуч	Лист	№док	Подпись	Дата				

По данным государственного лесного реестра квартал 355  
(номер)  
выдел (часть) 6,10 урочища (при наличии) \_\_\_\_\_ -

По данным государственного лесного реестра квартал 392  
(номер)  
выдел (часть) 5,6,8,9,14,17-19,21,22,24-26,31,32 урочища (при наличии) \_\_\_\_\_ -

По данным государственного лесного реестра квартал 393  
(номер)  
выдел (часть) 10,11,13,19,24-26 урочища (при наличии) \_\_\_\_\_ -

По данным государственного лесного реестра квартал 395  
(номер)  
выдел (часть) 7-10,13,14,16,17,35,36 урочища (при наличии) \_\_\_\_\_ -

По данным государственного лесного реестра квартал 396  
(номер)  
выдел (часть) 1,3-8 урочища (при наличии) \_\_\_\_\_ -

По данным государственного лесного реестра квартал 397  
(номер)  
выдел (часть) 1,21,22 урочища (при наличии) \_\_\_\_\_ -

По данным государственного лесного реестра квартал 398  
(номер)  
выдел (часть) 1-4,13,15 урочища (при наличии) \_\_\_\_\_ -

По данным государственного лесного реестра квартал 405  
(номер)  
выдел (часть) 8,9,16,19,21,22,26 урочища (при наличии) \_\_\_\_\_ -

По данным государственного лесного реестра квартал 406  
(номер)  
выдел (часть) 1,6,7,9,16,17 урочища (при наличии) \_\_\_\_\_ -

По данным государственного лесного реестра квартал 407  
(номер)  
выдел (часть) 6-9,20 урочища (при наличии) \_\_\_\_\_ -

По данным государственного лесного реестра квартал 414  
(номер)  
выдел (часть) 4,5,7,9,12,16-18,20,22 урочища (при наличии) \_\_\_\_\_ -

Взам. инв. №
Подп. и дата
Инв. № подл.

Изм.	Колуч	Лист	№док	Подпись	Дата	<b>05784-П-000.000.000-ПМТ-03.ТЧ</b>	Лист
							57

По данным государственного лесного реестра квартал 415  
(номер)  
выдел (часть) 1-7,10,11,13,16,18,30,31,33 урочища (при наличии) \_\_\_\_\_ -

По данным государственного лесного реестра квартал 416  
(номер)  
выдел (часть) 7,8,28 урочища (при наличии) \_\_\_\_\_ -

По данным государственного лесного реестра квартал 452  
(номер)  
выдел (часть) 16 урочища (при наличии) \_\_\_\_\_ -

Усинского  
(наименование)

участкового лесничества  
(наименование)

Усинского лесничества;

По данным государственного лесного реестра квартал 4  
(номер)  
выдел (часть) 26,29,44 урочища (при наличии) \_\_\_\_\_ -

Интинского  
(наименование)

участкового лесничества  
(наименование)

Печорского лесничества

не имеет обременение  
(наименование)

(наименование документа, реквизиты)

## 2.9 Сведения об ограничениях использования лесов

С учетом целевого назначения и правового режима лесов, установленного лесным законодательством Российской Федерации, лесохозяйственным регламентом

Усинского, Печорского лесничества.

Запрещается использование лесов в целях, не предусмотренных статьей 25 Лесного кодекса.

Ограничения, установленные п. 15 Правил использования лесов для строительства, реконструкции, эксплуатации линейных объектов и Перечня случаев использования лесов для строительства, реконструкции, эксплуатации линейных объектов без предоставления лесного участка, с установлением или без установления сервитута, публичного сервитута (утв. приказом Минприроды России от 10.07.2020 № 434).

Изн. № подл.	Подп. и дата	Взам. инв. №					05784-П-000.000.000-ПМТ-03.ТЧ	Лист
			Изм.	Колуч	Лист	№док		

При использовании лесов в целях строительства, реконструкции, эксплуатации линейных объектов не допускается:

повреждение лесных насаждений, растительного покрова и почв за пределами земель, на которых

осуществляется использование лесов, и охранной зоны линейных объектов;

захламление территорий, прилегающих к землям, на которых осуществляется использование лесов,

строительным и бытовым мусором, отходами древесины;

загрязнение земель, на которых осуществляется использование лесов, и территорий, прилегающих к землям, на которых осуществляется использование лесов, химическими и радиоактивными веществами;

проезд транспортных средств, механизмов по произвольным, неустановленным маршрутам.

С учётом целевого назначения и правового режима лесов, установленного лесным законодательством РФ, лесохозяйственным регламентом Усинского лесничества предусмотрены следующие ограничения в использовании лесов:

- в защитных лесах запрещается осуществление деятельности, несовместимой с их целевым назначением и полезными функциями (ст. 111 Лесного кодекса);

- в соответствии с ч.5 ст. 21 ЛК РФ допускаются выборочные рубки и сплошные рубки деревьев, кустарников, лиан, в том числе в охранных зонах и санитарно-защитных зонах, предназначенных для обеспечения безопасности граждан и создания необходимых условий для эксплуатации соответствующих объектов..

**2.10 Сведения о наличии зданий, сооружений, объектов, связанных с созданием лесной инфраструктуры и объектов, не связанных с созданием лесной инфраструктуры на проектируемых лесных участках**

Таблица 2.10.1

№ п / п	Участковое лесничество/урочище (при наличии)	Номер квартала	Номер выдела	Площадь объекта (га)	Наименование объекта
1	2	3	4	5	6
Усинское лесничество					
Объекты, не связанные с созданием лесной инфраструктуры					
1	Усинское участковое лесничество	395	10	1,4188	газопровод

Изн. № подл.	Подп. и дата	Взам. инв. №							Лист
			05784-П-000.000.000-ПМТ-03.ТЧ						
Изм.	Колуч	Лист	№док	Подпись	Дата				

2	Усинское участковое лесничество	414	18	0,3858	газопровод
3	Усинское участковое лесничество	276	37	0,0196	прочие трассы
4	Усинское участковое лесничество	277	21	0,0204	прочие трассы
5	Усинское участковое лесничество	272	30	0,018	прочие трассы
6	Усинское участковое лесничество	269	41	0,0221	прочие трассы
7	Усинское участковое лесничество	276	37	0,0082	прочие трассы
8	Усинское участковое лесничество	281	21	0,0442	прочие трассы
9	Усинское участковое лесничество	259	45	0,0288	прочие трассы
10	Усинское участковое лесничество	281	21	0,0242	прочие трассы
11	Усинское участковое лесничество	316	33	0,0294	прочие трассы
12	Усинское участковое лесничество	339	16	0,0074	прочие трассы
13	Усинское участковое лесничество	338	21	0,0162	прочие трассы
14	Усинское участковое лесничество	257	20	0,0136	прочие трассы
15	Усинское участковое лесничество	258	32	0,0266	прочие трассы
16	Усинское участковое лесничество	316	33	0,0074	прочие трассы
17	Усинское участковое лесничество	339	16	0,0082	прочие трассы
18	Усинское участковое лесничество	338	21	0,0166	прочие трассы
19	Усинское участковое лесничество	338	21	0,0194	прочие трассы
20	Усинское участковое лесничество	344	21	0,2501	прочие трассы
21	Усинское участковое лесничество	345	25	0,005	прочие трассы
22	Усинское участковое лесничество	395	35	0,0288	прочие трассы
23	Усинское участковое лесничество	397	21	0,0027	прочие трассы
24	Усинское участковое лесничество	338	21	0,0086	прочие трассы
25	Усинское участковое лесничество	343	28	0,0312	прочие трассы
26	Усинское участковое лесничество	343	28	0,0051	прочие трассы
27	Усинское участковое лесничество	392	32	0,0084	прочие трассы
28	Усинское участковое лесничество	415	30	0,0034	прочие трассы
29	Усинское участковое лесничество	414	20	0,0363	прочие трассы
30	Усинское участковое лесничество	392	32	0,0044	прочие трассы
31	Усинское участковое лесничество	393	25	0,0023	прочие трассы
32	Усинское участковое лесничество	406	16	0,0037	прочие трассы
33	Усинское участковое лесничество	338	21	0,0012	прочие трассы
34	Усинское участковое лесничество	406	16	0,0029	прочие трассы
35	Усинское участковое лесничество	338	21	0,0022	прочие трассы
36	Усинское участковое лесничество	406	16	0,0055	прочие трассы
Итого				2,5367	
Объекты лесной инфраструктуры					
1	Усинское участковое лесничество	277	20	0,0502	зимник

Изн. № подл.	Подл. и дата	Взам. инв. №					<b>05784-П-000.000.000-ПМТ-03.ТЧ</b>	Лист 60
			Изм.	Колуч	Лист	№ док		

2	Усинское участковое лесничество	270	29	0,0102	зимники
3	Усинское участковое лесничество	343	29	0,0056	зимники
4	Усинское участковое лесничество	344	19	0,0158	зимники
5	Усинское участковое лесничество	345	24	0,0072	зимники
6	Усинское участковое лесничество	345	24	0,0048	зимники
7	Усинское участковое лесничество	396	8	0,0371	зимники
8	Усинское участковое лесничество	354	9	0,0042	зимники
9	Усинское участковое лесничество	343	29	0,0034	зимники
10	Усинское участковое лесничество	343	29	0,0106	зимники
11	Усинское участковое лесничество	415	31	0,0077	зимники
12	Усинское участковое лесничество	414	22	0,0033	зимники
13	Усинское участковое лесничество	393	24	0,0047	зимники
14	Усинское участковое лесничество	276	38	0,018	просеки кварталные
15	Усинское участковое лесничество	277	22	0,054	просека
16	Усинское участковое лесничество	272	31	0,0111	просеки кварталные
17	Усинское участковое лесничество	273	18	0,0099	просеки кварталные
18	Усинское участковое лесничество	270	30	0,0324	просеки кварталные
19	Усинское участковое лесничество	276	38	0,0126	просеки кварталные
20	Усинское участковое лесничество	281	22	0,0086	просеки кварталные
21	Усинское участковое лесничество	259	46	0,0098	просеки кварталные
22	Усинское участковое лесничество	276	38	0,0078	просеки кварталные
23	Усинское участковое лесничество	281	22	0,0122	просеки кварталные
24	Усинское участковое лесничество	341	18	0,0006	просеки кварталные
25	Усинское участковое лесничество	316	34	0,008	просеки кварталные
26	Усинское участковое лесничество	315	17	0,009	просеки кварталные
27	Усинское участковое лесничество	339	17	0,0162	просеки кварталные
28	Усинское участковое лесничество	258	33	0,026	просеки кварталные
29	Усинское участковое лесничество	316	34	0,0168	просеки кварталные
30	Усинское участковое лесничество	315	17	0,0104	просеки кварталные
31	Усинское участковое лесничество	339	17	0,0221	просеки кварталные
32	Усинское участковое лесничество	344	22	0,021	просеки кварталные
33	Усинское участковое лесничество	345	26	0,0088	просеки кварталные
34	Усинское участковое лесничество	395	36	0,0078	просеки кварталные
35	Усинское участковое лесничество	397	22	0,0115	просеки кварталные
36	Усинское участковое лесничество	398	15	0,0009	просеки кварталные
37	Усинское участковое лесничество	354	10	0,0111	просеки кварталные
38	Усинское участковое лесничество	355	10	0,0043	просеки кварталные
39	Усинское участковое лесничество	344	22	0,0111	просеки кварталные

Изн. № подл.	Подп. и дата	Взам. инв. №					Лист	
			<b>05784-П-000.000.000-ПМТ-03.ТЧ</b>					61
			Изм.	Колуч	Лист	№ док		



40	Усинское участковое лесничество	393	26	0,0205	просеки квартальные
41	Усинское участковое лесничество	393	26	0,0114	просеки квартальные
42	Усинское участковое лесничество	406	17	0,0089	просеки квартальные
43	Усинское участковое лесничество	416	28	0,0131	просеки квартальные
44	Усинское участковое лесничество	415	33	0,0037	просеки квартальные
45	Усинское участковое лесничество	393	26	0,0071	просеки квартальные
46	Усинское участковое лесничество	407	20	0,0032	просеки квартальные
47	Усинское участковое лесничество	407	20	0,0029	просеки квартальные
48	Усинское участковое лесничество	452	16	0,0312	поселок
49	Усинское участковое лесничество	452	16	0,0567	поселок
итого				0,6855	
Печорское лесничество					
Объекты лесной инфраструктуры					
1	Интинское участковое лесничество	4	44	0,0236	зимники

## 2.11 Сведения о наличии на проектируемых лесных участках особо защитных участков лесов, особо охраняемых природных территорий, зон с особыми условиями использования территорий

Сведения о наличии на проектируемых лесных участках особо защитных участков лесов (ОЗУ), особо охраняемых природных территорий (ООПТ), зон с особыми условиями использования территорий (ЗОУИТ).

Таблица 2.11.1

№ п/п	Наименование участкового лесничества/урочища (при наличии)	Номер квартала	Номер выдела	Виды ОЗУ, наименование ООПТ, виды зон с особыми условиями использования территорий	Общая площадь, га
1	2	3	4	5	6
-	-	-	-	-	-

## 2.12. Проектирование вида использования лесов лесных участков

Согласно лесохозяйственному регламенту Усинского  
(наименование)

лесничества, квартал 8 выдел (часть) 1,18,19  
(номер) (номер)

урочища (при наличии) -  
(наименование)

Взам. инв. №	
Подп. и дата	
Инв. № подл.	

Изм.	Колуч	Лист	№док	Подпись	Дата	<b>05784-П-000.000.000-ПМТ-03.ТЧ</b>	Лист
							62

квартал 9  
(номер)

выдел (часть) 14  
(номер)

урочища (при наличии) -  
(наименование)

квартал 20  
(номер)

выдел (часть) 6  
(номер)

урочища (при наличии) -  
(наименование)

квартал 231  
(номер)

выдел (часть) 1  
(номер)

урочища (при наличии) -  
(наименование)

квартал 257  
(номер)

выдел (часть) 2,3,6,11,13,20  
(номер)

урочища (при наличии) -  
(наименование)

квартал 258  
(номер)

выдел (часть) 22,23,24,29,30,32,33  
(номер)

урочища (при наличии) -  
(наименование)

квартал 259  
(номер)

выдел (часть) 1-3,6,20,45,46  
(номер)

урочища (при наличии) -  
(наименование)

квартал 266  
(номер)

выдел (часть) 16,20-22  
(номер)

урочища (при наличии) -  
(наименование)

квартал 269  
(номер)

выдел (часть) 8,24,28,29,31,32,34,40,41  
(номер)

урочища (при наличии) -  
(наименование)

квартал 270  
(номер)

выдел (часть) 1-3,5,6,29,30  
(номер)

урочища (при наличии) -  
(наименование)

квартал 272  
(номер)

выдел (часть) 7,17,18,23-25,28,30,31  
(номер)

Изн. № подл.	Подп. и дата	Взам. инв. №

Изм.	Колуч	Лист	№док	Подпись	Дата

05784-П-000.000.000-ПМТ-03.ТЧ



(наименование)

квартал 341  
(номер)

выдел (часть) 5,18  
(номер)

урочища (при наличии ) -  
(наименование)

квартал 343  
(номер)

выдел (часть) 1,5,6,10,11,13,22,23,25,28,29  
(номер)

урочища (при наличии ) -  
(наименование)

квартал 344  
(номер)

выдел (часть) 1,4-9,11,12,19-22  
(номер)

урочища (при наличии ) -  
(наименование)

квартал 345  
(номер)

выдел (часть) 1,21-26  
(номер)

урочища (при наличии ) -  
(наименование)

квартал 354  
(номер)

выдел (часть) 3,4,6-10  
(номер)

урочища (при наличии ) -  
(наименование)

квартал 355  
(номер)

выдел (часть) 6,10  
(номер)

урочища (при наличии ) -  
(наименование)

квартал 392  
(номер)

выдел (часть) 5,6,8,9,14,17-19,21,22,24-26,31,32  
(номер)

урочища (при наличии ) -  
(наименование)

квартал 393  
(номер)

выдел (часть) 10,11,13,19,24-26  
(номер)

урочища (при наличии ) -  
(наименование)

квартал 395  
(номер)

выдел (часть) 7-10,13,14,16,17,35,36  
(номер)

урочища (при наличии ) -  
(наименование)

Изн. № подл.	Взам. инв. №
	Подп. и дата

Изм.	Колуч	Лист	№док	Подпись	Дата
------	-------	------	------	---------	------

05784-П-000.000.000-ПМТ-03.ТЧ

квартал	<u>396</u> (номер)	выдел (часть)	<u>1,3-8</u> (номер)
урочища (при наличии )		<u>-</u> (наименование)	
квартал	<u>397</u> (номер)	выдел (часть)	<u>1,21,22</u> (номер)
урочища (при наличии )		<u>-</u> (наименование)	
квартал	<u>398</u> (номер)	выдел (часть)	<u>1-4,13,15</u> (номер)
урочища (при наличии )		<u>-</u> (наименование)	
квартал	<u>405</u> (номер)	выдел (часть)	<u>8,9,16,19,21,22,26</u> (номер)
урочища (при наличии )		<u>-</u> (наименование)	
квартал	<u>406</u> (номер)	выдел (часть)	<u>1,6,7,9,16,17</u> (номер)
урочища (при наличии )		<u>-</u> (наименование)	
квартал	<u>407</u> (номер)	выдел (часть)	<u>6-9,20</u> (номер)
урочища (при наличии )		<u>-</u> (наименование)	
квартал	<u>414</u> (номер)	выдел (часть)	<u>4,5,7,9,12,16-18,20,22</u> (номер)
урочища (при наличии )		<u>-</u> (наименование)	
квартал	<u>415</u> (номер)	выдел (часть)	<u>1-7,10,11,13,16,18,30,31,33</u> (номер)
урочища (при наличии )		<u>-</u> (наименование)	
квартал	<u>416</u> (номер)	выдел (часть)	<u>7,8,28</u> (номер)
урочища (при наличии )		<u>-</u> (наименование)	
квартал	<u>452</u>	выдел (часть)	<u>16</u>

Изн. № подл.	Подп. и дата	Взам. инв. №

Изм.	Колуч	Лист	№док	Подпись	Дата

05784-П-000.000.000-ПМТ-03.ТЧ

Лист

66

(номер)

(номер)

урочища (при наличии )

\_\_\_\_\_  
(наименование)

Усинского

(наименование)

участкового лесничества,

Согласно лесохозяйственному регламенту

Печорского  
(наименование)

лесничества, квартал

4  
(номер)

выдел (часть)

26,29,44  
(номер)

урочища (при наличии )

\_\_\_\_\_  
(наименование)

Интинского

(наименование)

участкового лесничества,

в границах которых расположены проектируемые лесные участки, относится к зоне планируемого освоения лесов для:

- Строительство, реконструкция, эксплуатация линейных объектов (п. 13 ч. 1 ст. 25 ЛК РФ).

(наименование вида использования лесов)

Инов. № подл.	Подп. и дата	Взам. инв. №

Изм.	Колуч	Лист	№док	Подпись	Дата

05784-П-000.000.000-ПМТ-03.ТЧ

Лист

67