



Общество с ограниченной ответственностью «СахалинНИПИ нефти и газа»

Заказчик – ООО «NNK-Северная нефть»

**ЭЛЕКТРОСНАБЖЕНИЕ
ЮЖНОЙ ГРУППЫ МЕСТОРОЖДЕНИЙ**


***ДОКУМЕНТАЦИЯ ПО ПЛАНИРОВКЕ ТЕРРИТОРИИ
(ПРОЕКТ ПЛАНИРОВКИ ТЕРРИТОРИИ, СОДЕРЖАЩИЙ ПРОЕКТ
МЕЖЕВАНИЯ)***

**Том 1
Основная часть проекта планировки территории**

05784-П-000.000.000-ППТ-01

И.о. главного инженера
Главный инженер проекта

П.В. Бреусов
А.Р. Халиуллин



**ЭЛЕКТРОСНАБЖЕНИЕ
ЮЖНОЙ ГРУППЫ МЕСТОРОЖДЕНИЙ**

***ДОКУМЕНТАЦИЯ ПО ПЛАНИРОВКЕ ТЕРРИТОРИИ
(ПРОЕКТ ПЛАНИРОВКИ ТЕРРИТОРИИ, СОДЕРЖАЩИЙ ПРОЕКТ МЕЖЕВАНИЯ)***

Том 1

Основная часть проекта планировки территории

05784-П-000.000.000-ППТ-01

Генеральный директор

О.А. Иванова

Главный инженер проекта

В.Л. Писарев

Содержание тома 1

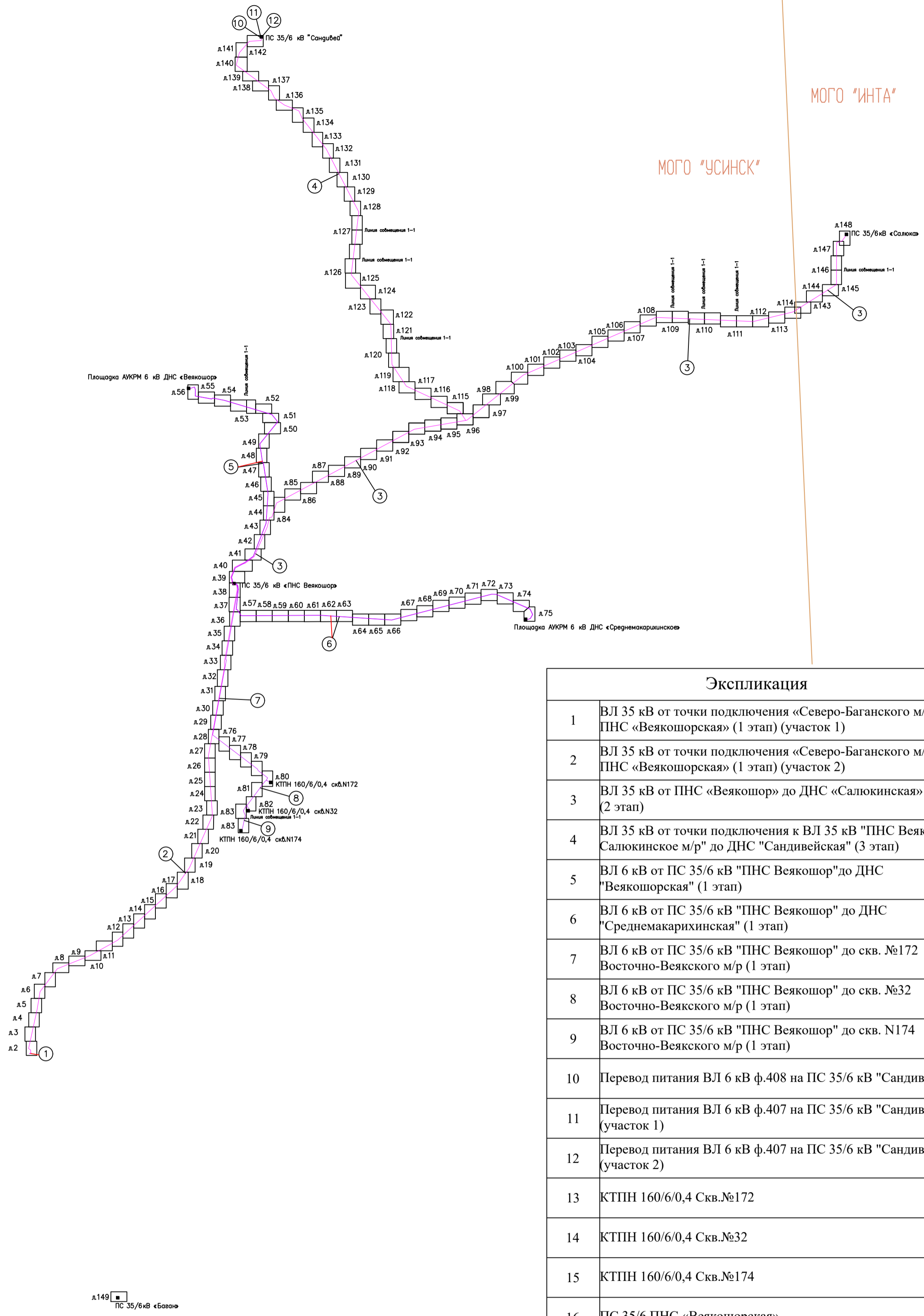
Наименование	Примечание
Основная часть проекта планировки территории:	
Раздел 1 «Проект планировки территории. Графическая часть»	
Чертеж красных линий	Не требуется. ч. 11 ст. 1 Градостроительного кодекса РФ
Чертеж границ зон планируемого размещения линейных объектов	05784-П-000.000.000-ППТ-01.ГЧ л.1...149
Чертеж границ зон планируемого размещения линейных объектов, подлежащих реконструкции в связи с изменением их местоположения	Чертеж не разрабатывается. Объекты, подлежащие реконструкции в связи с изменением их местоположения, в границах зон планируемого размещения объекта отсутствуют
Раздел 2 «Положение о размещении линейных объектов»	05784-П-000.000.000-ППТ-01.ТЧ л.1...23

Согласовано			

Инв. № подл.	Подп. и дата	Взам. инв. №	

Изм.	Кол.уч.	Лист	№дож	Подпись	Дата	05784-П-000.000.000-ППТ-01-С			
Разраб.		Борисова			17.01.23	Содержание тома	Стадия	Лист	Листов
							П		1
Н.контр		Иванов			17.10.23	Содержание тома	ООО «ИЦ «Проектор»		
ГИП		Писарев			17.01.23				

СХЕМА КОМПАНОВКИ ЛИСТОВ М (1:150 000)



Экспликация

1	ВЛ 35 кВ от точки подключения «Северо-Баганского м/р до ПНС «Вякошорская» (1 этап) (участок 1)
2	ВЛ 35 кВ от точки подключения «Северо-Баганского м/р до ПНС «Вякошорская» (1 этап) (участок 2)
3	ВЛ 35 кВ от ПНС «Вякошор» до ДНС «Салюкинская» (2 этап)
4	ВЛ 35 кВ от точки подключения к ВЛ 35 кВ "ПНС Вякошор - Салюкинское м/р" до ДНС "Сандивейская" (3 этап)
5	ВЛ 6 кВ от ПС 35/6 кв "ПНС Вякошор" до ДНС "Вякошорская" (1 этап)
6	ВЛ 6 кВ от ПС 35/6 кв "ПНС Вякошор" до ДНС "Среднемакарихинская" (1 этап)
7	ВЛ 6 кВ от ПС 35/6 кв "ПНС Вякошор" до скв. №172 Восточно-Вяжского м/р (1 этап)
8	ВЛ 6 кВ от ПС 35/6 кв "ПНС Вякошор" до скв. №32 Восточно-Вяжского м/р (1 этап)
9	ВЛ 6 кВ от ПС 35/6 кв "ПНС Вякошор" до скв. N174 Восточно-Вяжского м/р (1 этап)
10	Перевод питания ВЛ 6 кВ ф.408 на ПС 35/6 кв "Сандивей"
11	Перевод питания ВЛ 6 кВ ф.407 на ПС 35/6 кв "Сандивей" (участок 1)
12	Перевод питания ВЛ 6 кВ ф.407 на ПС 35/6 кв "Сандивей" (участок 2)
13	КТПН 160/6/0,4 Скв.№172
14	КТПН 160/6/0,4 Скв.№32
15	КТПН 160/6/0,4 Скв.№174
16	ПС 35/6 ПНС «Вякошорская»
17	ПС 35/6 кв «Сандивей»
18	Площадка АУКРМ 6 кв ДНС «Вякошор»
19	Площадка АУКРМ 6 кв ДНС «Среднемакарихинское»
20	ПС 35/6кВ «Салюк»
21	Площадка АУКРМ 6 кв УПН «Баган»

УСЛОВНЫЕ ОБОЗНАЧЕНИЯ

	– граница территории, в отношении которой осуществляется подготовка проекта планировки
	– граница зоны планируемого размещения объекта
	– граница муниципального образования
	– граница зоны планируемого размещения объектов капитального строительства, проектируемых в составе линейного объекта
• 1	– номер характерной точки границы зоны планируемого размещения объекта
①	– номер объекта капитального строительства

ПРИМЕЧАНИЕ:

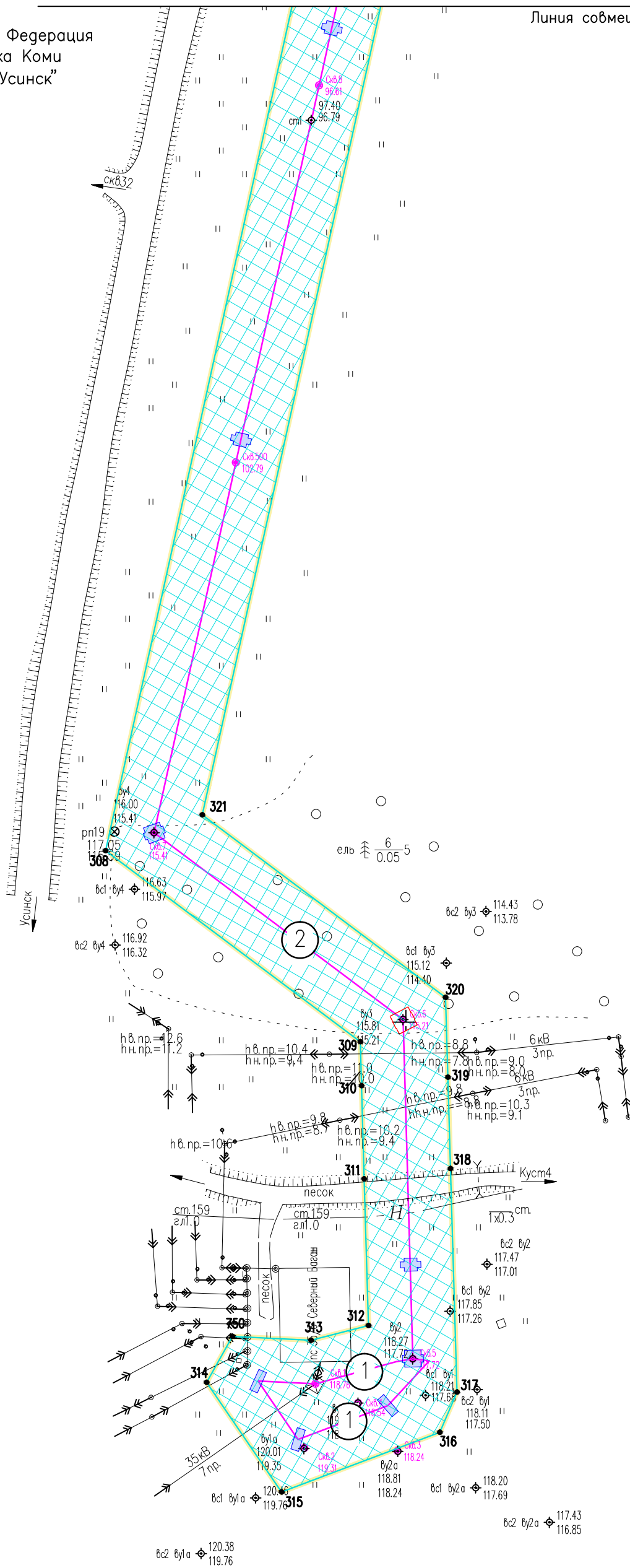
- Чертеж красных линий не разрабатывается в связи с тем, что проектом не предусматривается образование территорий общего пользования и установление красных линий. Существующие и отменяемые красные линии отсутствуют;
- Чертеж границ зон планируемого размещения линейных объектов, подлежащих реконструкции в связи с изменением их местоположения, не разрабатывался ввиду отсутствия таких зон.

05784–П–000.000.000–ППТ–01.ГЧ					
Электроснабжение Южной группы месторождений					
Изм.	Кол.Уч.	Лист	№ док.	Подпись	Дата
Разраб.		Борисова		<i>Л.Б.</i>	17.01.23
Раздел 1. Проект планировки территории. Графическая часть				Страница	Лист
					1
				Листов	149
Общие данные				000 "ИЦ "Проектор"	
Н. контр.	Иванов			17.01.23	
ГИП	Писарев			17.01.23	

Российская Федерация
Республика Коми
МО ГО "Усинск"



Линия совмещения с листом 3



Инв. № подл. Подпись и дата. Взам. инв. №

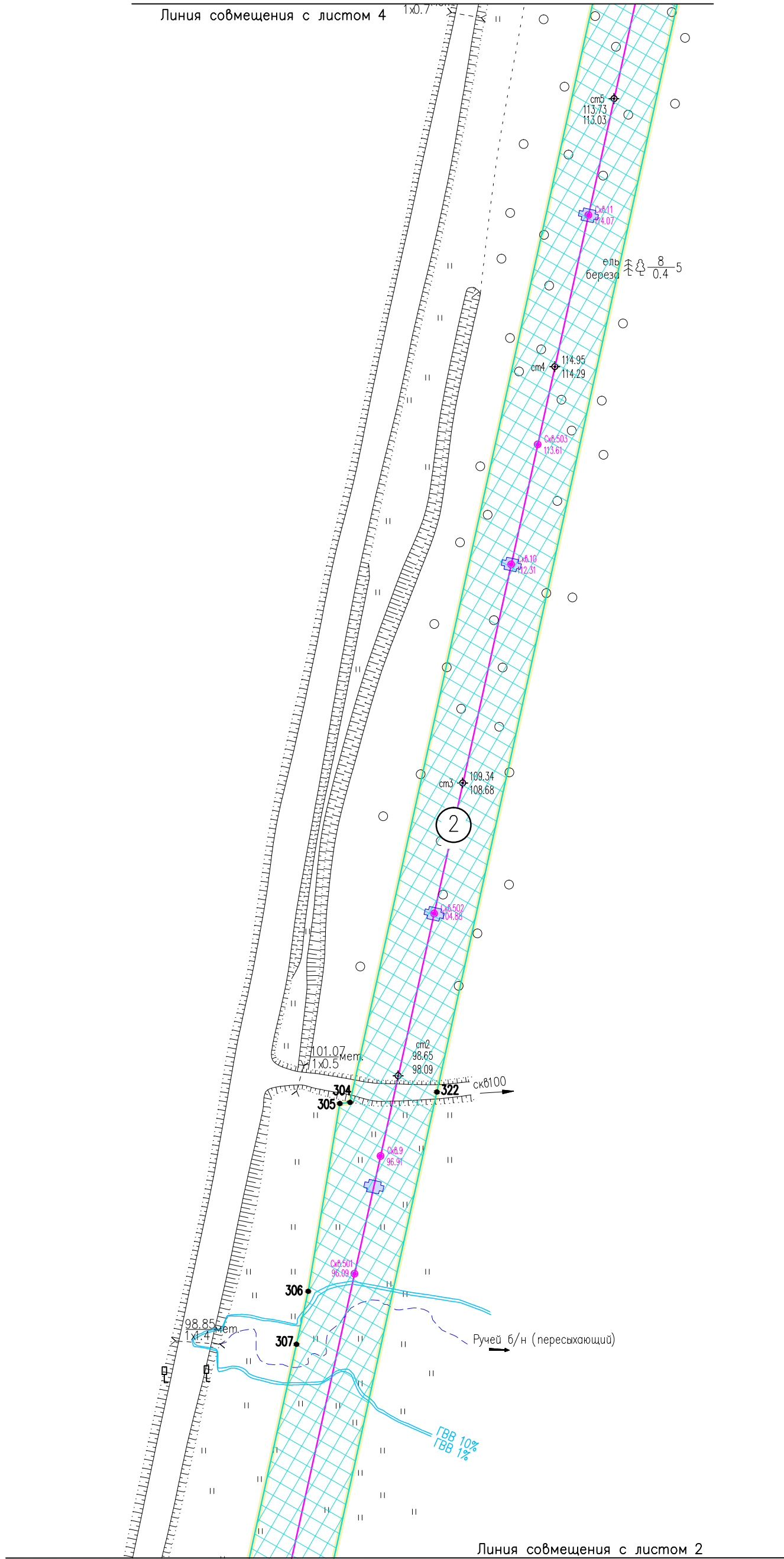
Условные обозначения см. лист 1.

					05784-П-000.000.000-ППТ-01.ГЧ			
					Электроснабжение Южной группы месторождений			
Изм.	Кол. Уч	Лист	№ док	Подпись	Дата	Стадия	Лист	Листов
Разраб.		Борисова		<i>[Signature]</i>	17.01.23		2	
					Раздел 1. Проект планировки территории. Графическая часть			
					Чертеж границ зон планируемого размещения линейных объектов (1:2000)		ООО "ИЦ "Проектор"	
Н. контр		Иванов		<i>[Signature]</i>	17.01.23			
ГИП		Лисарев		<i>[Signature]</i>	17.01.23			

Российская Федерация
Республика Коми
МО ГО "Усинск"



Линия совмещения с листом 4



Линия совмещения с листом 2

Инв. N° подл. Подпись и дата. Инв. N°

05784-П-000.000.000-ППТ-01.ГЧ

Электроснабжение Южной группы месторождений

Изм.	Кол. Уч.	Лист	№ док.	Подпись	Дата
Разраб.		Борисова		<i>[Signature]</i>	17.01.23
Н. контр.		Иванов		<i>[Signature]</i>	17.01.23
ГИП		Лисарев		<i>[Signature]</i>	17.01.23

Раздел 1. Проект планировки территории. Графическая часть

Стадия	Лист	Листов
	3	

Чертеж границ зон планируемого размещения линейных объектов (1:2000)

ООО "ИЦ "Проектор"

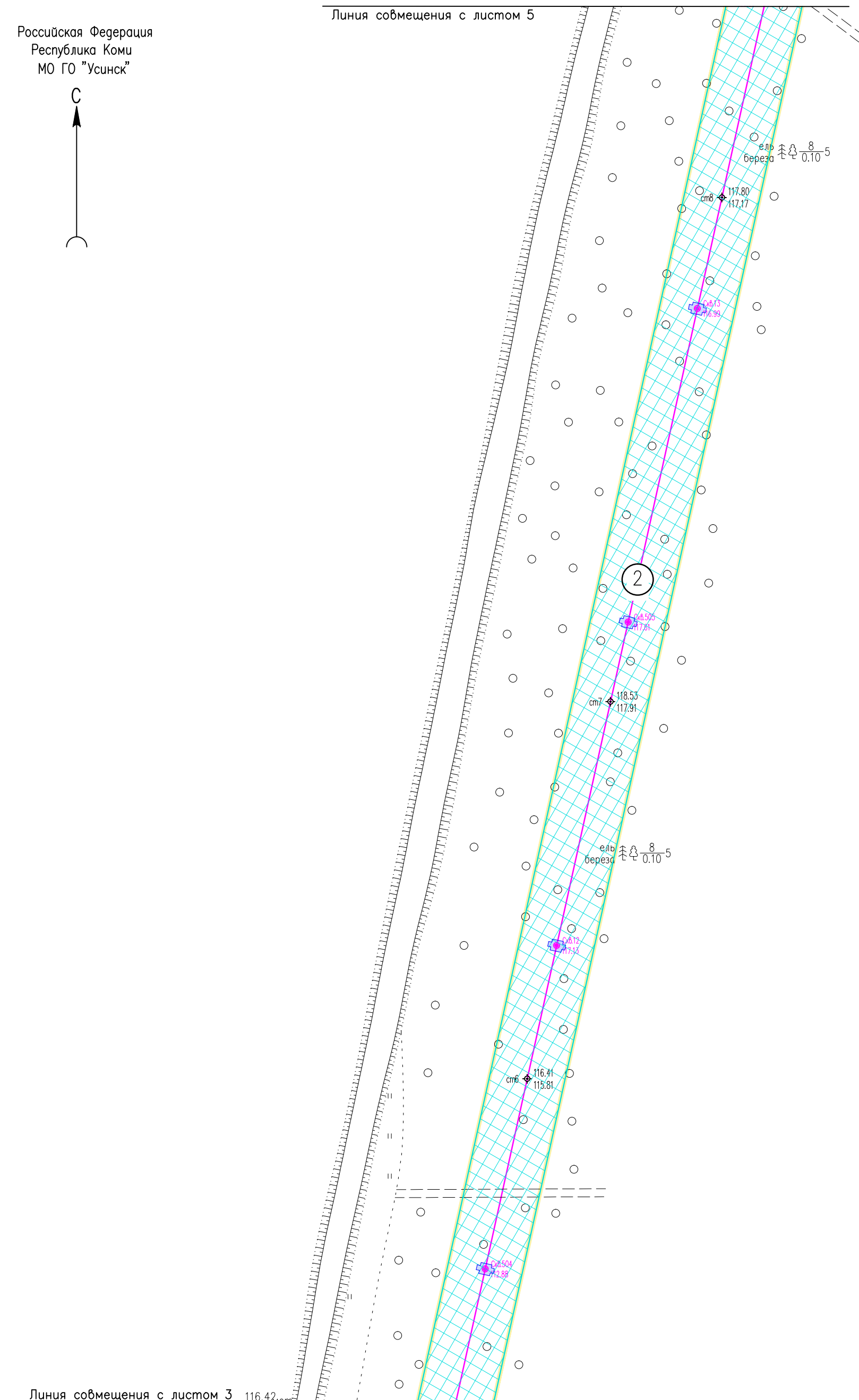
Условные обозначения см. лист 1.

Формат А3

Российская Федерация
Республика Коми
МО ГО "Усинск"



Линия совмещения с листом 5



Линия совмещения с листом 3 116.42

Инв. № подл. Подпись и дата. Взам. инв. №

05784-П-000.000.000-ППТ-01.ГЧ

Электроснабжение Южной группы месторождений

Изм.	Кол. УЧ	Лист	№ док	Подпись	Дата
Разраб.		Борисова		<i>[Signature]</i>	17.01.23
Н. контр		Иванов		<i>[Signature]</i>	17.01.23
ГИП		Лисарев		<i>[Signature]</i>	17.01.23

Раздел 1. Проект планировки территории. Графическая часть

Стадия	Лист	Листов
	4	

Чертеж границ зон планируемого размещения линейных объектов (1:2000)

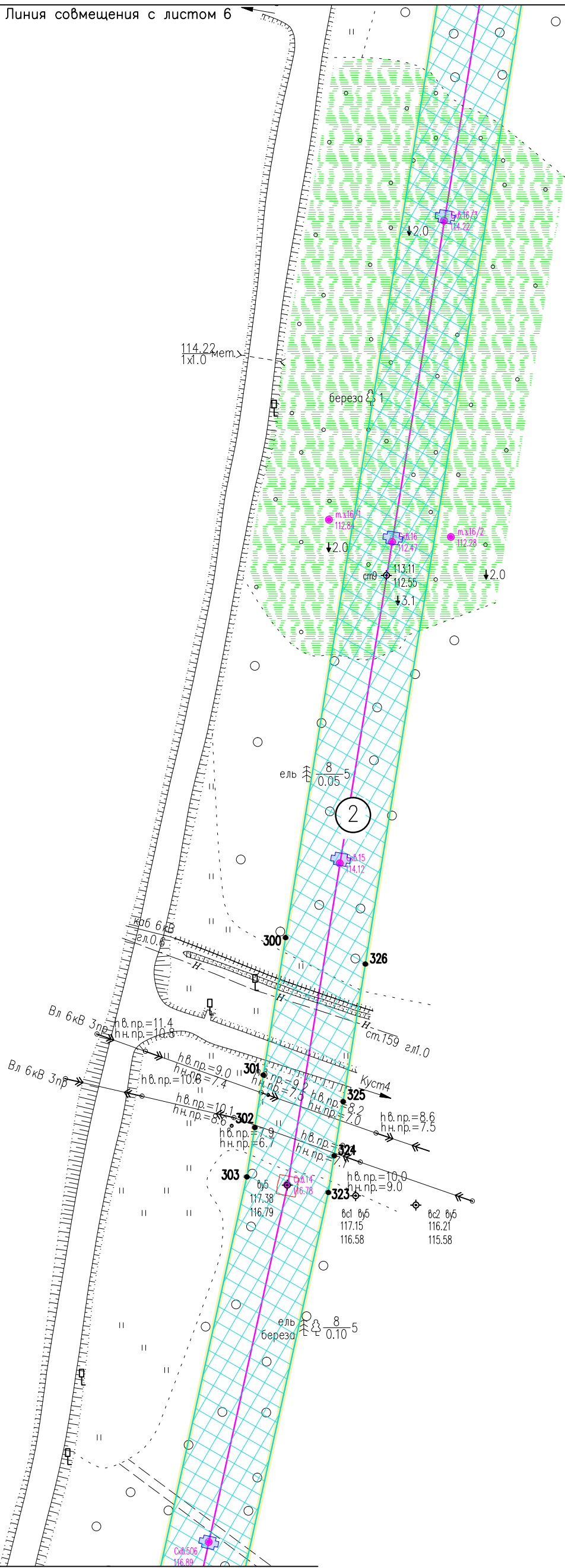
ООО "ИЦ "Проектор"

Условные обозначения см. лист 1.

Российская Федерация
Республика Коми
МО ГО "Усинск"



Линия совмещения с листом 6



Линия совмещения с листом 4

Инв. N° подл. Подпись и дата. Взам. инв. N°

Условные обозначения см. лист 1.

Изм.	Кол. Уч.	Лист	N док.	Подпись	Дата
Разраб.		Борисова		<i>[Signature]</i>	17.01.23
Н. контр.		Иванов		<i>[Signature]</i>	17.01.23
ГИП		Лисарев		<i>[Signature]</i>	17.01.23

05784-П-000.000.000-ППТ-01.ГЧ

Электроснабжение Южной группы месторождений

Раздел 1. Проект планировки территории. Графическая часть

Стадия	Лист	Листов
	5	

Чертеж границ зон планируемого размещения линейных объектов (1:2000)

ООО "ИЦ "Проектор"

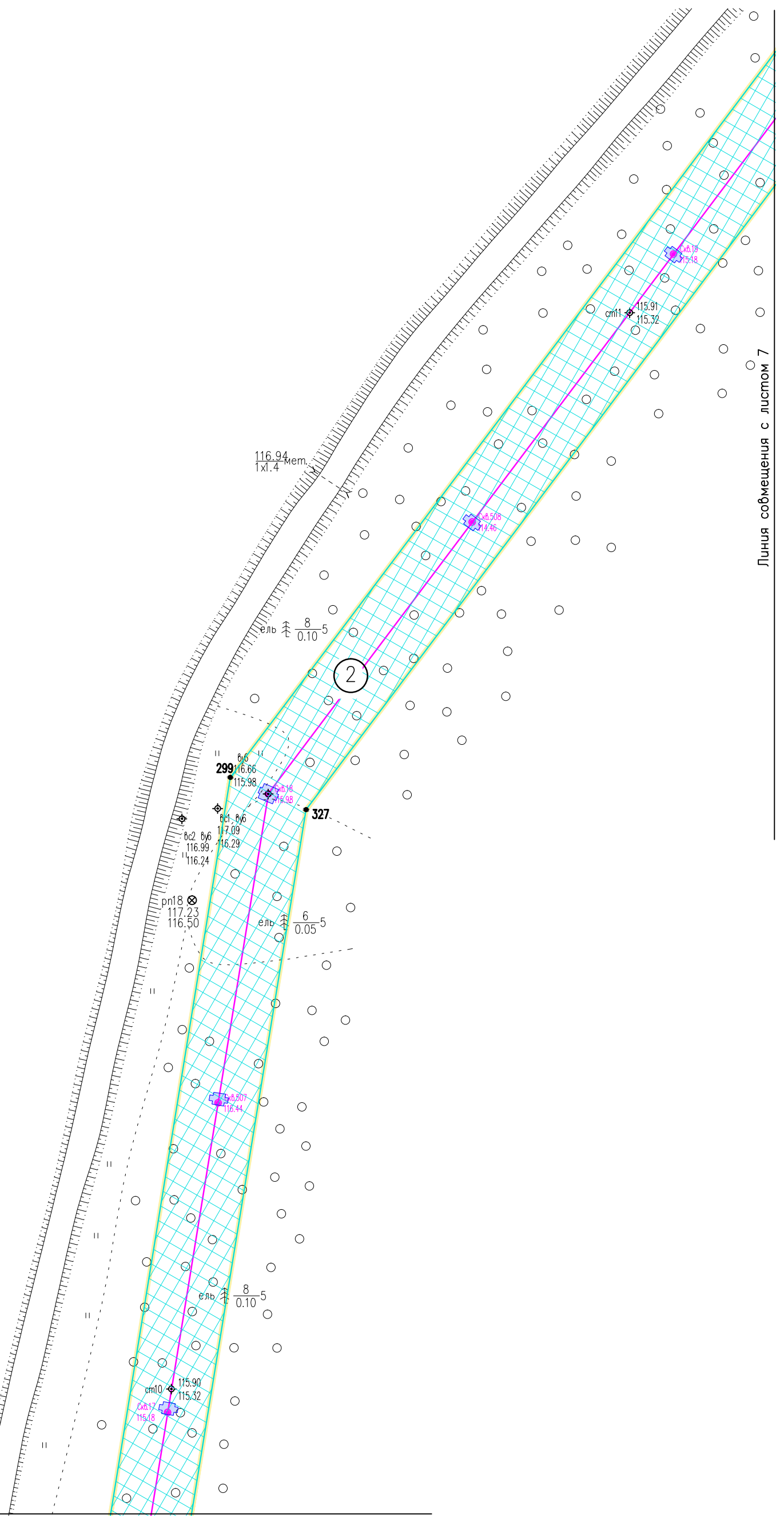
Формат А3

Российская Федерация
Республика Коми
МО ГО "Усинск"



Линия совмещения с листом 5 *Кусм5*

Линия совмещения с листом 7



Инв. № подл. Подпись и дата. Инв. №

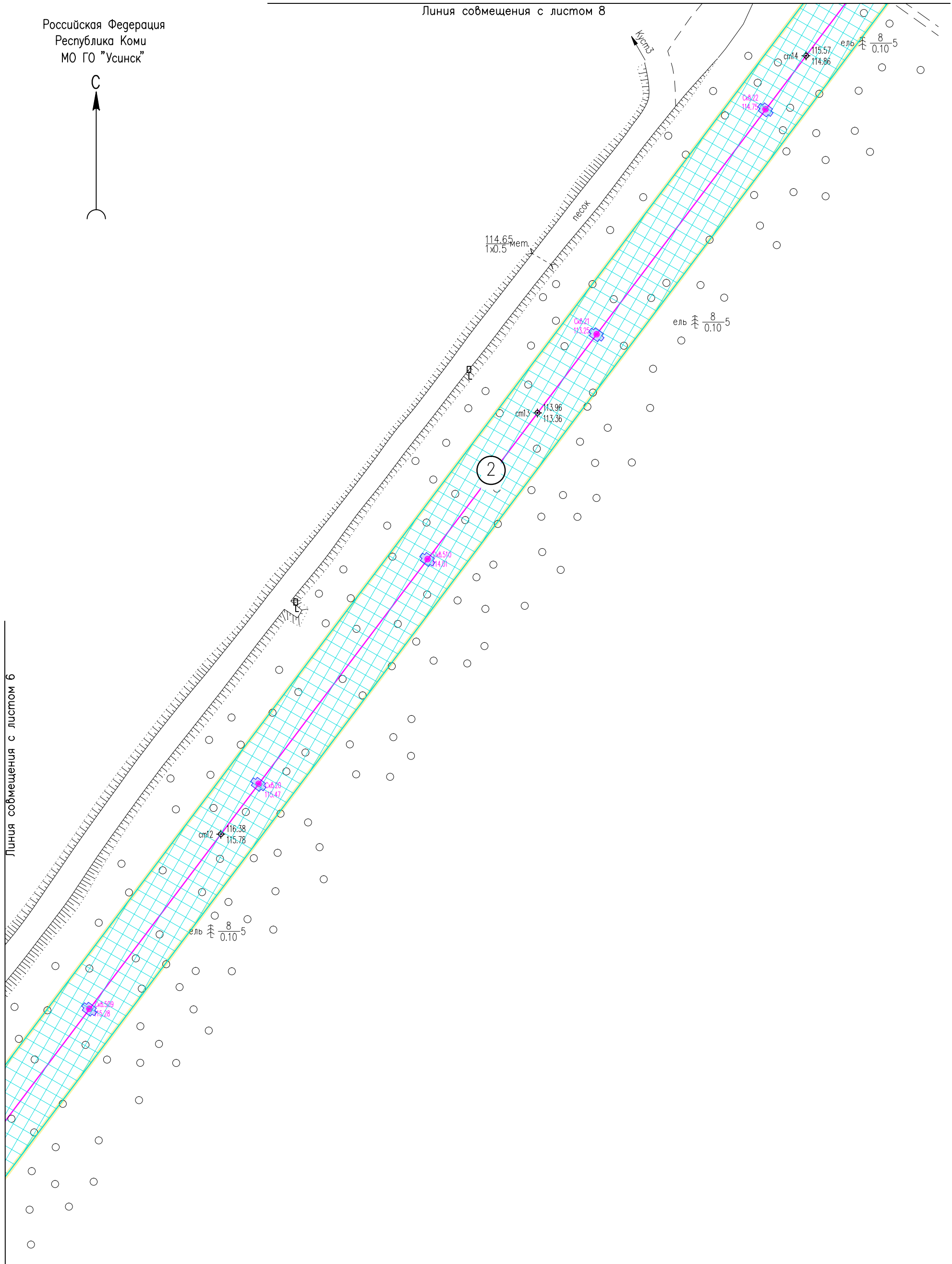
Условные обозначения см. лист 1.

					05784-П-000.000.000-ППТ-01.ГЧ					
					Электроснабжение Южной группы месторождений					
Изм.	Кол. Уч.	Лист	№ док.	Подпись	Дата	Раздел 1. Проект планировки территории. Графическая часть	Стадия	Лист	Листов	
Разраб.		Борисова		<i>ЛД</i>	17.01.23				6	
					Чертеж границ зон планируемого размещения линейных объектов (1:2000)			ООО "ИЦ "Проектор"		
Н. контр.		Иванов		<i>ИИ</i>	17.01.23					
ГИП		Лисарев		<i>ЛЛ</i>	17.01.23					

Российская Федерация
Республика Коми
МО ГО "Усинск"



Линия совмещения с листом 8



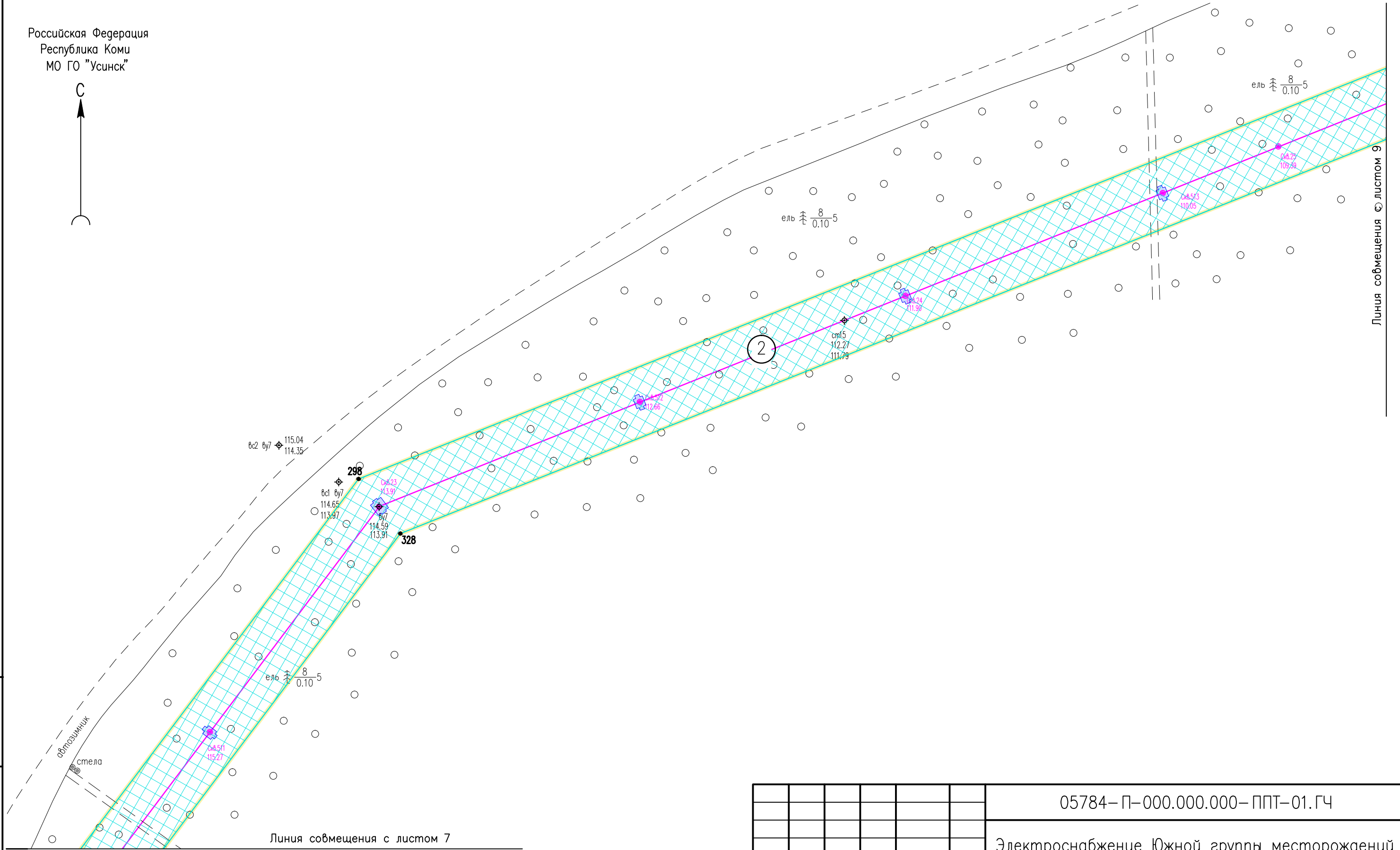
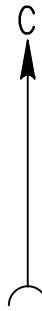
Линия совмещения с листом 6

Инв. N° подл. Подпись и дата. Взам. инв. N°

Условные обозначения см. лист 1.

						05784-П-000.000.000-ППТ-01.ГЧ			
						Электроснабжение Южной группы месторождений			
Изм.	Кол. Уч.	Лист	N док	Подпись	Дата	Раздел 1. Проект планировки территории. Графическая часть	Стадия	Лист	Листов
Разраб.		Борисова		<i>ЗД</i>	17.01.23			7	
						Чертеж границ зон планируемого размещения линейных объектов (1:2000)	000 "ИЦ "Проектор"		
N контр		Иванов		<i>ИИ</i>	17.01.23				
ГИП		Лисарев		<i>ЛЛ</i>	17.01.23				

Российская Федерация
Республика Коми
МО ГО "Усинск"



Линия совмещения с листом 9

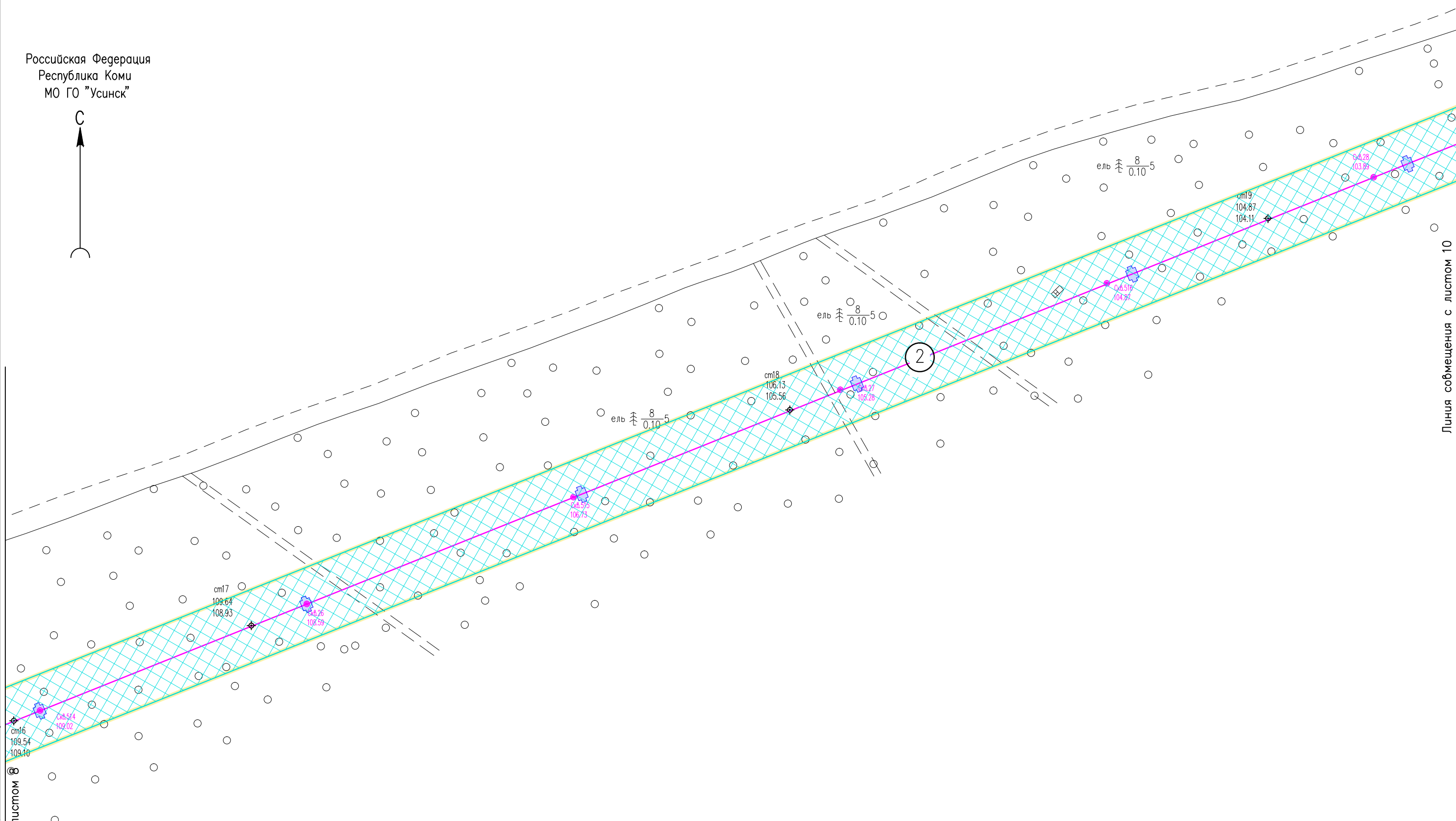
Инв. № подл
Подпись и дата
Взам. инв. №

Линия совмещения с листом 7

Условные обозначения см. лист 1.

						05784-П-000.000.000-ППТ-01.ГЧ			
						Электроснабжение Южной группы месторождений			
Изм.	Кол. Уч	Лист	№ док	Подпись	Дата	Раздел 1. Проект планировки территории. Графическая часть	Стадия	Лист	Листов
Разраб.		Борисова		<i>[Signature]</i>	17.01.23			8	
Н. контр		Иванов		<i>[Signature]</i>	17.01.23	Чертеж границ зон планируемого размещения линейных объектов (1:2000)	ООО "ИЦ "Проектор"		
ГИП		Писарев		<i>[Signature]</i>	17.01.23		Формат А3		

Российская Федерация
Республика Коми
МО ГО "Усинск"



Линия совмещения с листом 10

Инв. N° подл. Подпись и дата. Взам. инв. N°

Линия совмещения с листом 8

см16
109.54
109.10

см17
109.64
108.93

см18
106.73
105.56

см18
106.73
105.56

см19
104.87
104.11

ель $\frac{8}{0.10}$ -5

ель $\frac{8}{0.10}$ -5

ель $\frac{8}{0.10}$ -5

ель $\frac{8}{0.10}$ -5

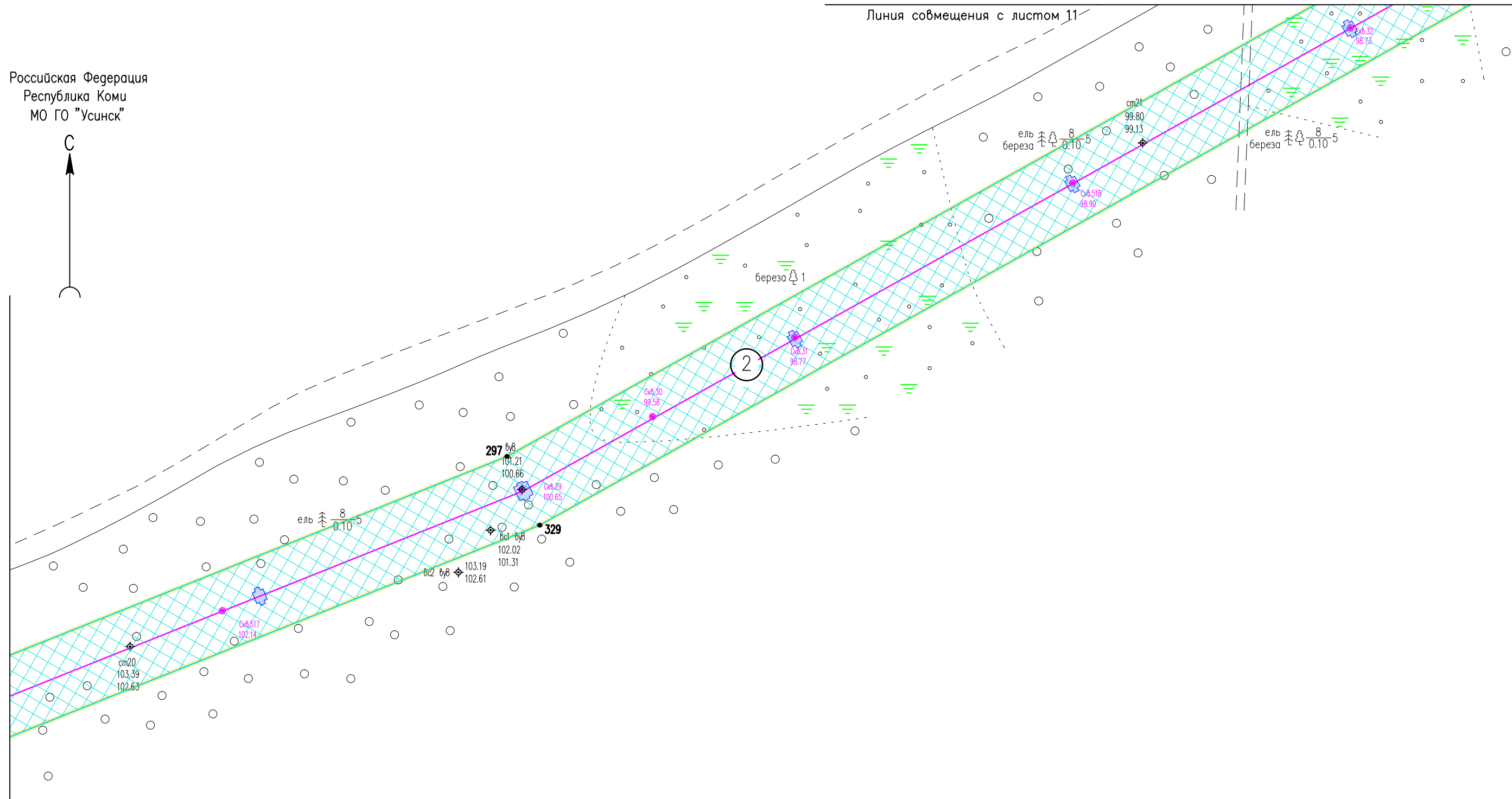
						05784-П-000.000.000-ППТ-01.ГЧ			
						Электроснабжение Южной группы месторождений			
Изм.	Кол. Уч.	Лист	№ док	Подпись	Дата	Раздел 1. Проект планировки территории. Графическая часть	Стадия	Лист	Листов
Разраб.				Борисова	17.01.23			9	
Н. контр				Иванов	17.01.23	Чертеж границ зон планируемого размещения линейных объектов (1:2000)	ООО "ИЦ "Проектор"		
ГИП				Писарев	17.01.23				

Условные обозначения см. лист 1.

Российская Федерация
Республика Коми
МО ГО "Усинск"



Линия совмещения с листом 11



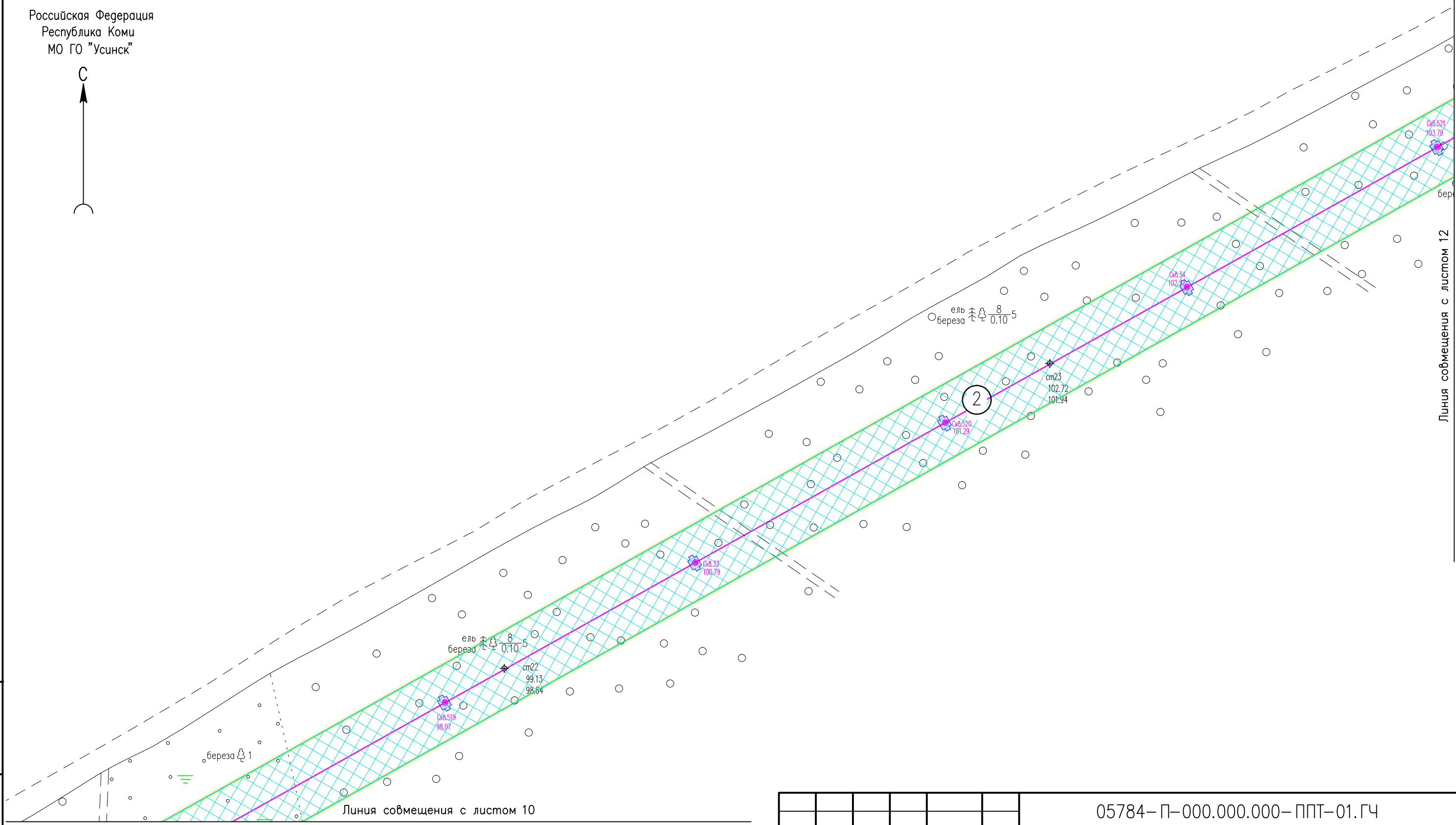
Линия совмещения с листом 9

Инв. N° подл	Подпись и дата	Взам. инв. N°

Условные обозначения см. лист 1.

05784-П-000.000.000-ППТ-01.ГЧ					
Электроснабжение Южной группы месторождений					
Изм.	Кол. Уч	Лист	№ док	Подпись	Дата
Разраб.	Борисова			<i>Лх</i>	17.01.23
Н. контр	Иванов			<i>ИИ</i>	17.01.23
ГИП	Писарев			<i>ПП</i>	17.01.23
Раздел 1. Проект планировки территории. Графическая часть				Стадия	Лист
					10
Чертеж границ зон планируемого размещения линейных объектов (1:2000)				ООО "ИЦ "Проектор"	

Российская Федерация
Республика Коми
МО ГО "Усинск"



Инв. N° подл. Подпись и дата. Взам. инв. N°

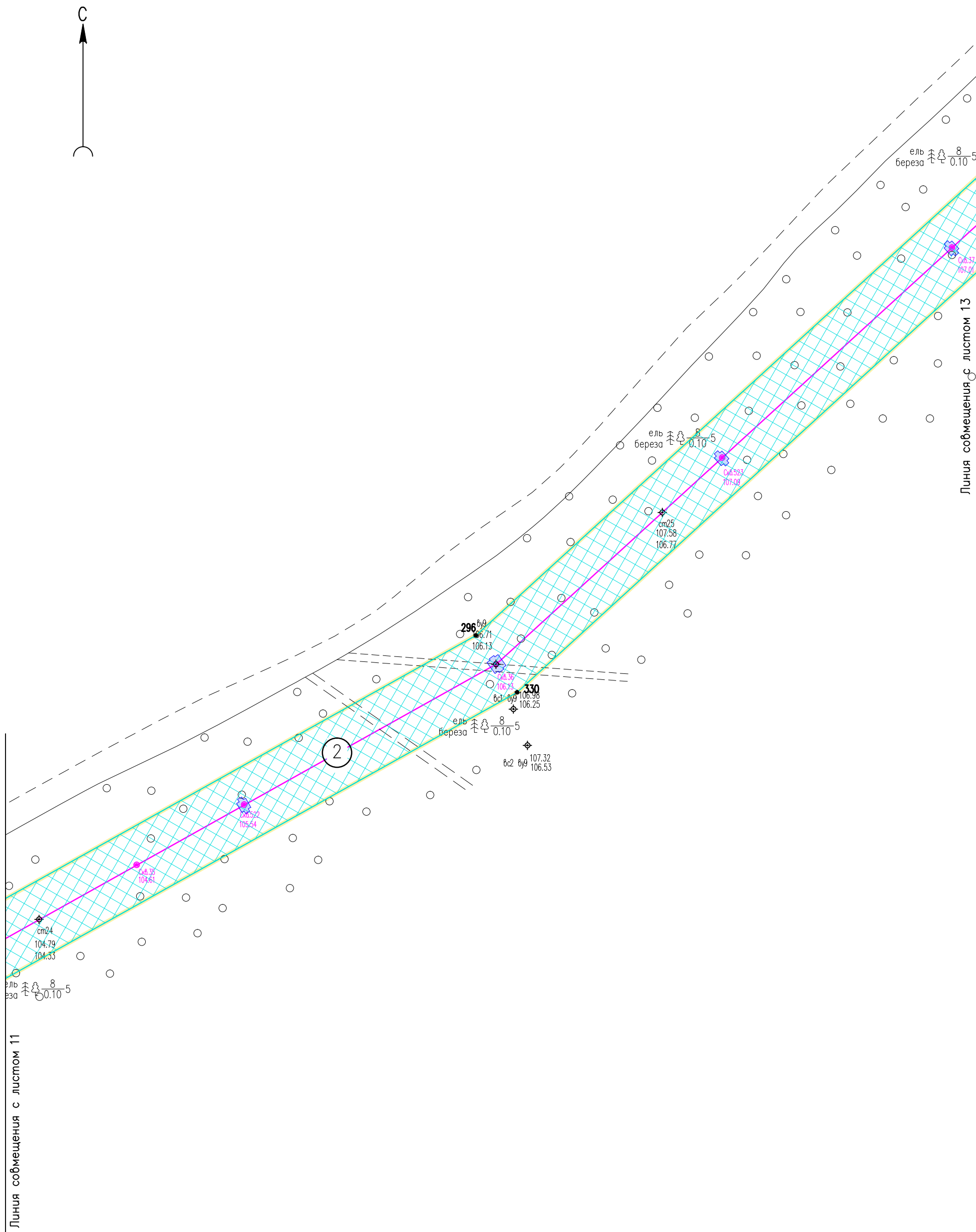
Линия совмещения с листом 10

Линия совмещения с листом 12

Условные обозначения см. лист 1.

						05784-П-000.000.000-ППТ-01.ГЧ			
						Электроснабжение Южной группы месторождений			
Изм.	Кол. Уч.	Лист	N док	Подпись	Дата	Раздел 1. Проект планировки территории. Графическая часть	Стадия	Лист	Листов
Разраб.				Борисова	17.01.23				11
						Чертеж границ зон планируемого размещения линейных объектов (1:2000)	000 "ИЦ "Проектор"		
N. контр				Иванов	17.01.23				
ГИП				Писарев	17.01.23				

Российская Федерация
Республика Коми
МО ГО "Усинск"



Инв. № подл. Подпись и дата. Взам. инв. №

Линия совмещения с листом 11

Линия совмещения с листом 13

Условные обозначения см. лист 1.

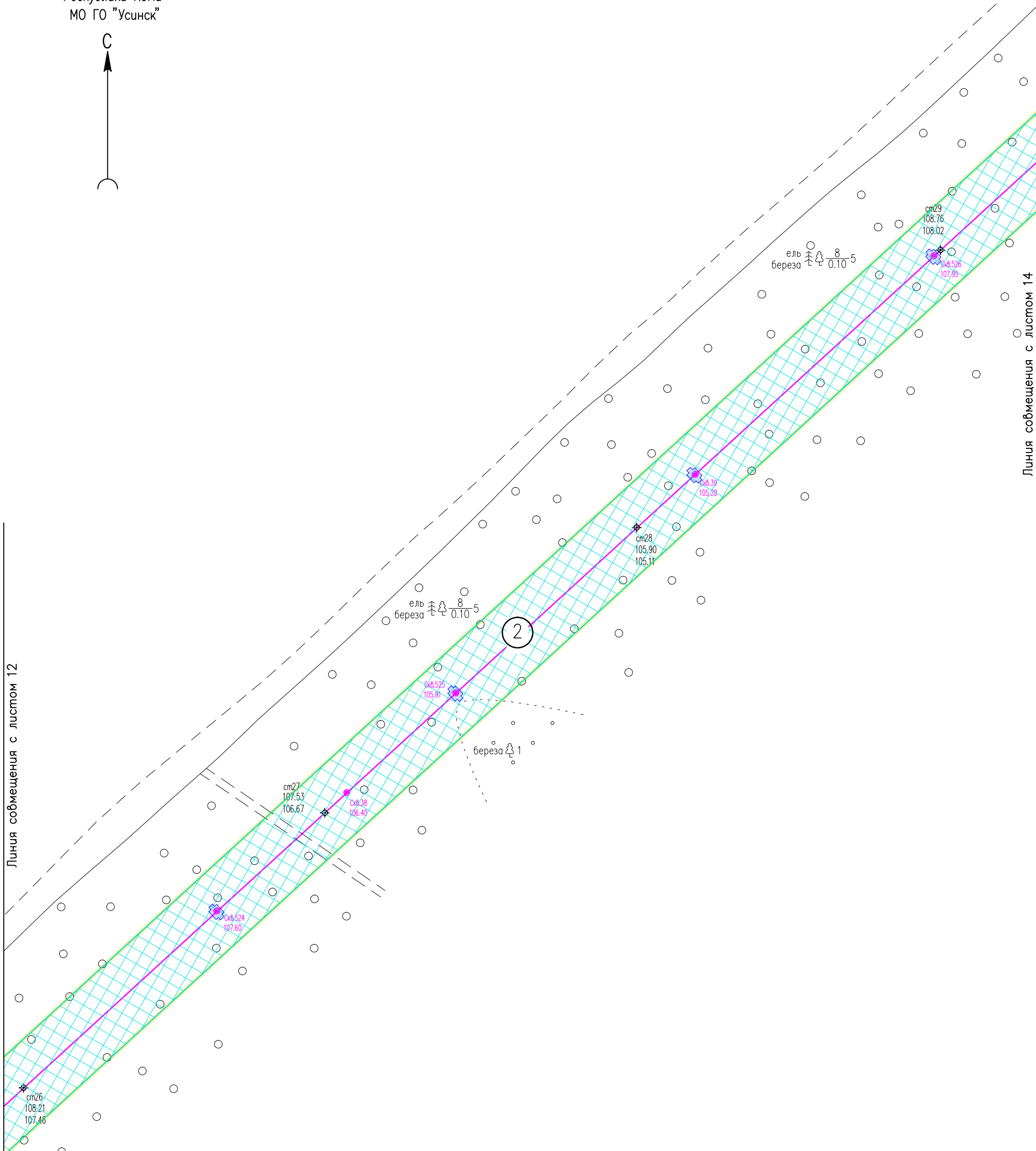
					05784-П-000.000.000-ППТ-01.ГЧ			
					Электроснабжение Южной группы месторождений			
Изм.	Кол. Уч	Лист	№ док	Подпись	Дата	Стадия	Лист	Листов
Разраб.		Борисова		<i>[Signature]</i>	17.01.23		12	
						Раздел 1. Проект планировки территории. Графическая часть		
						Чертеж границ зон планируемого размещения линейных объектов (1:2000)	ООО "ИЦ "Проектор"	
Н. контр		Иванов		<i>[Signature]</i>	17.01.23			
ГИП		Лисарев		<i>[Signature]</i>	17.01.23			

Российская Федерация
Республика Коми
МО ГО "Усинск"



Линия совмещения с листом 12

Линия совмещения с листом 14

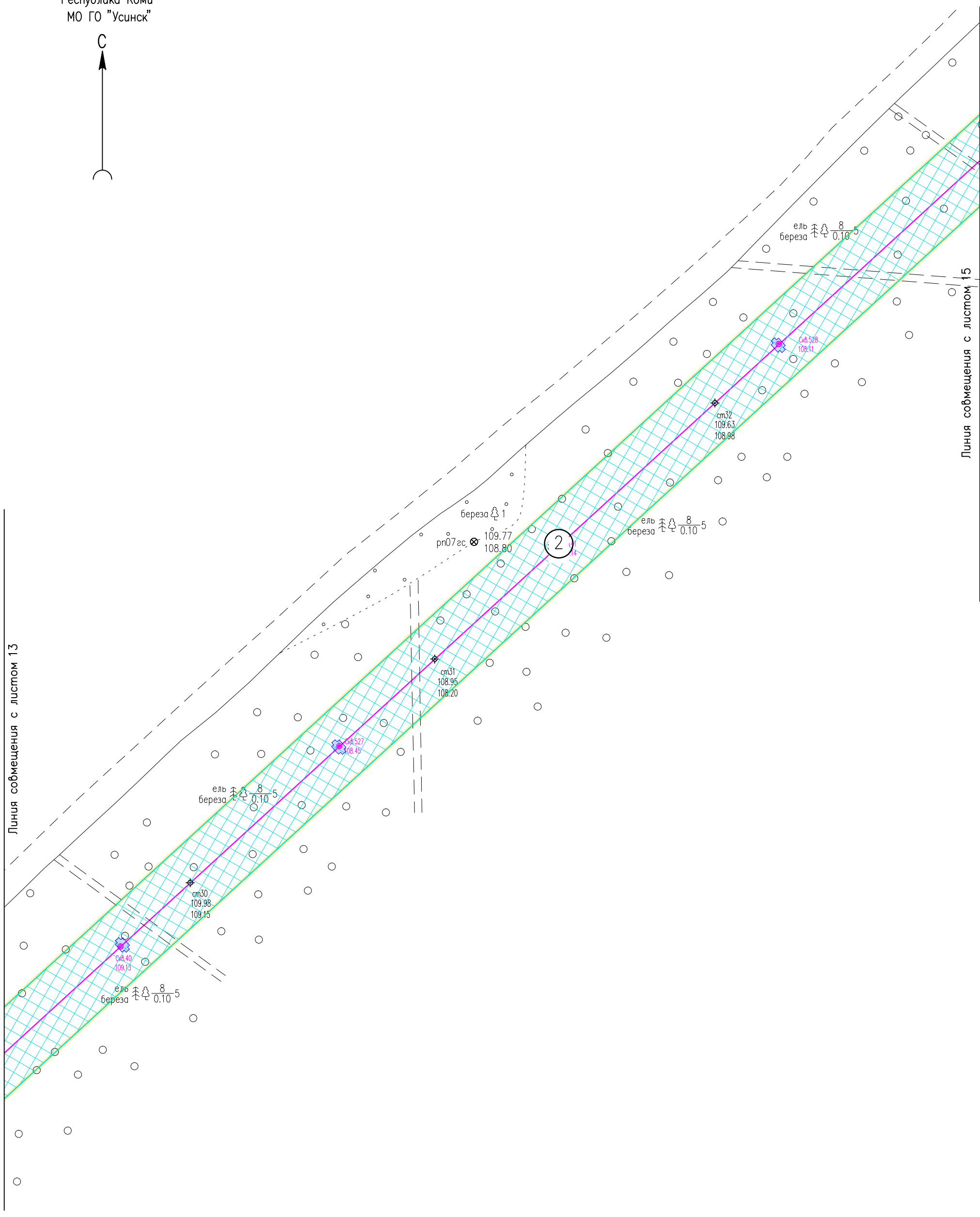


Инв. N° подл. Подпись и дата. Взам. инв. N°

Условные обозначения см. лист 1.

					05784-П-000.000.000-ППТ-01.ГЧ				
					Электроснабжение Южной группы месторождений				
Изм.	Кол. Уч	Лист	№ док	Подпись	Дата	Стадия	Лист	Листов	
Разраб.		Борисова		<i>[Signature]</i>	17.01.23		13		
					Раздел 1. Проект планировки территории. Графическая часть				
					Чертеж границ зон планируемого размещения линейных объектов (1:2000)		ООО "ИЦ "Проектор"		
Н. контр		Иванов		<i>[Signature]</i>	17.01.23				
ГИП		Лисарев		<i>[Signature]</i>	17.01.23				

Российская Федерация
Республика Коми
МО ГО "Усинск"



Линия соймещения с листом 13

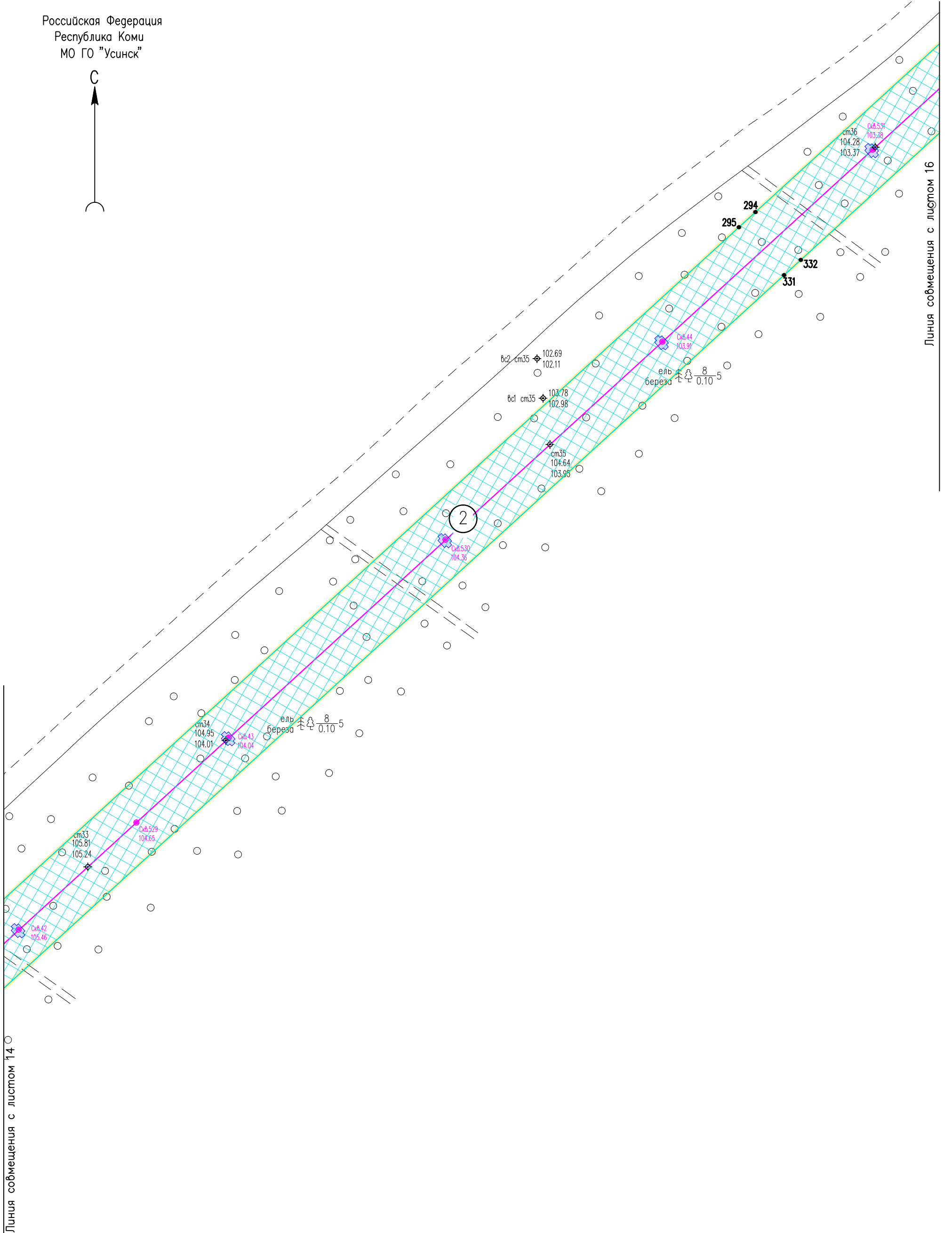
Линия соймещения с листом 15

Инв. N° подл. Подпись и дата. Взам. инв. N°

Условные обозначения см. лист 1.

					05784-П-000.000.000-ППТ-01.ГЧ					
					Электроснабжение Южной группы месторождений					
Изм.	Кол. Уч.	Лист	№ док.	Подпись	Дата	Раздел 1. Проект планировки территории. Графическая часть	Стадия	Лист	Листов	
Разраб.		Борисова		<i>[Signature]</i>	17.01.23			14		
					Чертеж границ зон планируемого размещения линейных объектов (1:2000)			ООО "ИЦ "Проектор"		
Н. контр.		Иванов		<i>[Signature]</i>	17.01.23					
ГИП		Лисарев		<i>[Signature]</i>	17.01.23					

Российская Федерация
Республика Коми
МО ГО "Усинск"



Линия совмещения с листом 16


Линия совмещения с листом 14

Инв. N° подл. Подпись и дата. Взам. инв. N°

Условные обозначения см. лист 1.

					05784-П-000.000.000-ППТ-01.ГЧ					
					Электроснабжение Южной группы месторождений					
Изм.	Кол. Уч.	Лист	N док.	Подпись	Дата	Раздел 1. Проект планировки территории. Графическая часть	Стадия	Лист	Листов	
Разраб.		Борисова		<i>ЛД</i>	17.01.23				15	
					Чертеж границ зон планируемого размещения линейных объектов (1:2000)			ООО "ИЦ "Проектор"		
Н. контр.		Иванов		<i>ИИ</i>	17.01.23					
ГИП		Лисарев		<i>ЛЛ</i>	17.01.23					

Российская Федерация
Республика Коми
МО ГО "Усинск"



Линия совмещения с листом 17

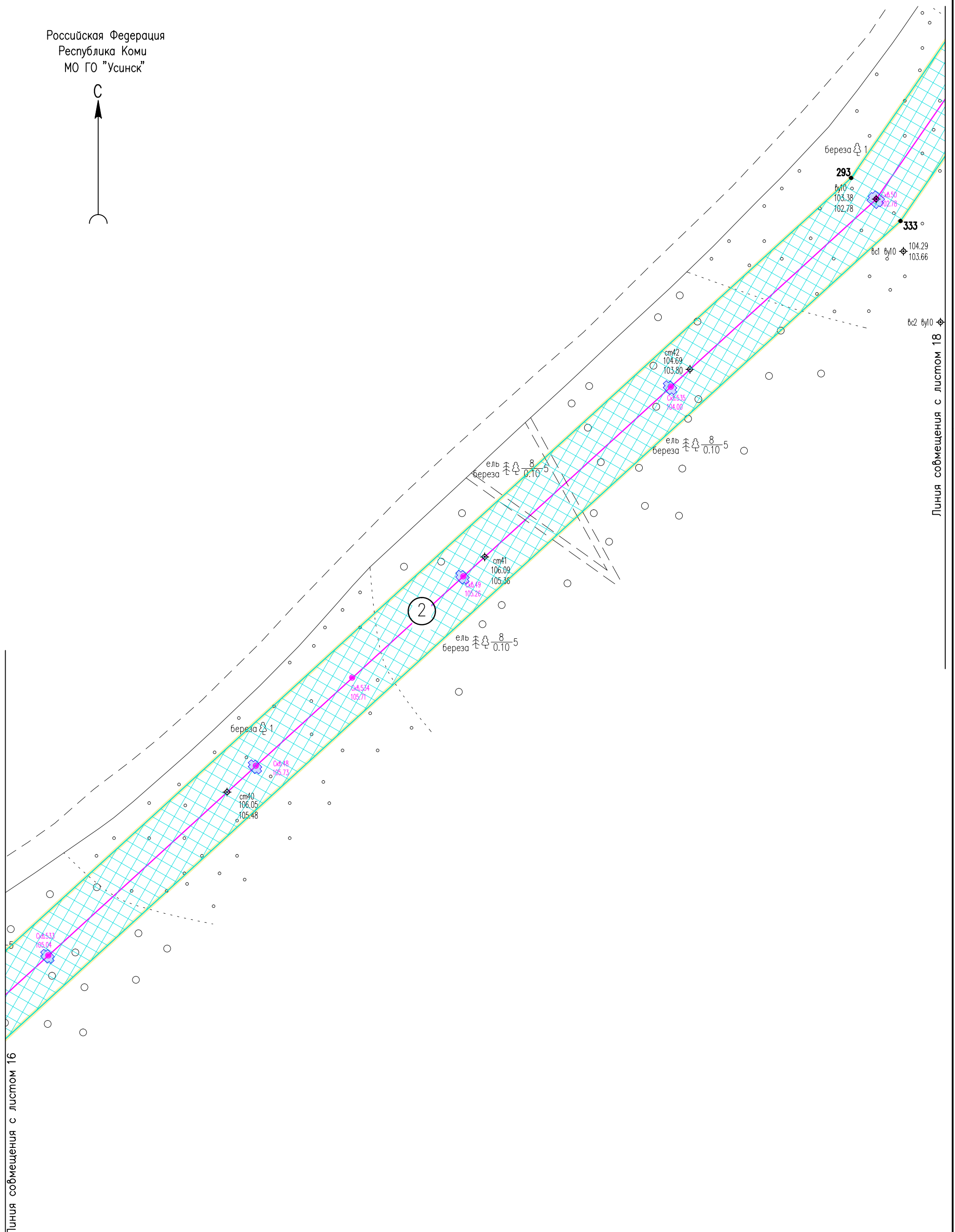
Инв. N° подл. Подпись и дата. Взам. инв. N°

Линия совмещения с листом 15

Условные обозначения см. лист 1.

						05784-П-000.000.000-ППТ-01.ГЧ			
						Электроснабжение Южной группы месторождений			
Изм.	Кол. Уч.	Лист	№ док.	Подпись	Дата	Раздел 1. Проект планировки территории. Графическая часть	Стадия	Лист	Листов
Разраб.		Борисова		<i>ЛД</i>	17.01.23			16	
Н. контр.		Иванов		<i>ИИ</i>	17.01.23	Чертеж границ зон планируемого размещения линейных объектов (1:2000)	000 "ИЦ "Проектор"		
ГИП		Лисарев		<i>ЛЛ</i>	17.01.23		Формат А3		

Российская Федерация
Республика Коми
МО ГО "Усинск"



Линия совмещения с листом 18

Линия совмещения с листом 16

Инв. N° подл. Подпись и дата. Взам. инв. N°

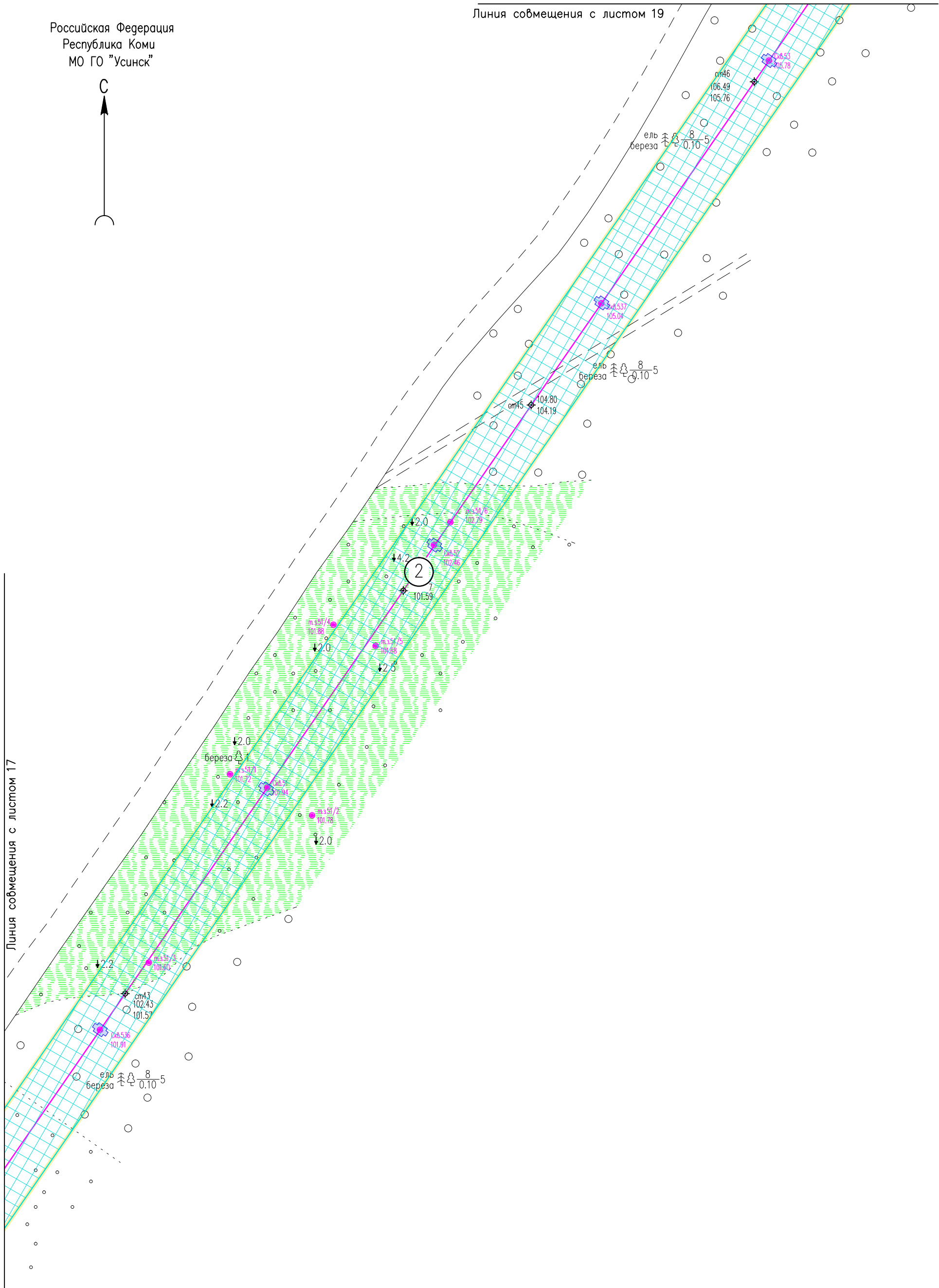
Условные обозначения см. лист 1.

					05784-П-000.000.000-ППТ-01.ГЧ				
					Электроснабжение Южной группы месторождений				
Изм.	Кол. Уч	Лист	N док	Подпись	Дата				
Разраб.	Борисова			<i>[Signature]</i>	17.01.23	Раздел 1. Проект планировки территории. Графическая часть	Стадия	Лист	Листов
								17	
Н. контр	Иванов			<i>[Signature]</i>	17.01.23	Чертеж границ зон планируемого размещения линейных объектов (1:2000)	ООО "ИЦ "Проектор"		
ГИП	Лисарев			<i>[Signature]</i>	17.01.23				

Российская Федерация
Республика Коми
МО ГО "Усинск"



Линия совмещения с листом 19



Линия совмещения с листом 17

Инв. № подл. Подпись и дата. Взам. инв. №

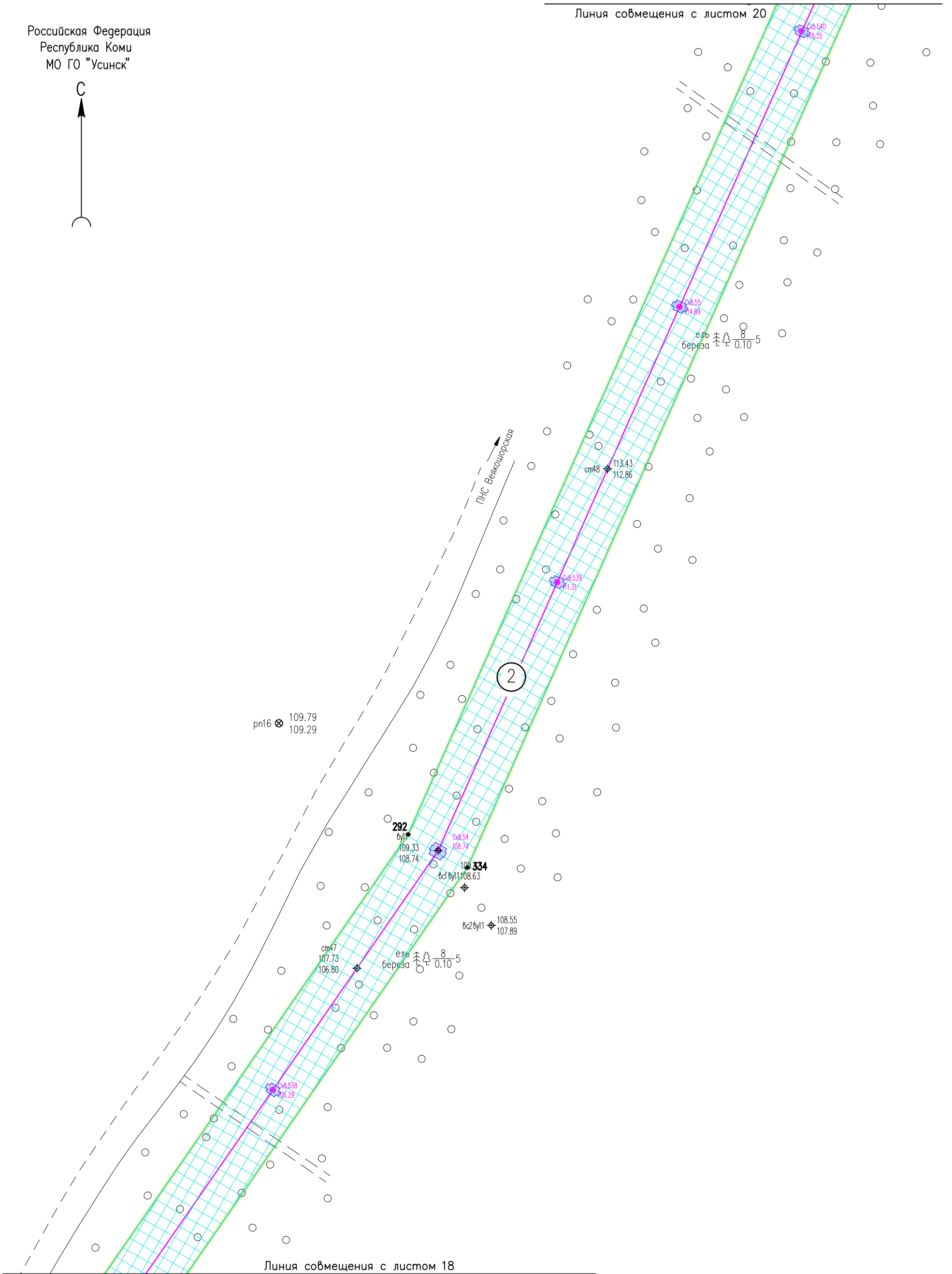
Условные обозначения см. лист 1.

					05784-П-000.000.000-ППТ-01.ГЧ					
					Электроснабжение Южной группы месторождений					
Изм.	Кол. Уч	Лист	№ док	Подпись	Дата	Раздел 1. Проект планировки территории. Графическая часть	Стадия	Лист	Листов	
Разраб.		Борисова		<i>[Signature]</i>	17.01.23			18		
					Чертеж границ зон планируемого размещения линейных объектов (1:2000)			ООО "ИЦ "Проектор"		
Н. контр		Иванов		<i>[Signature]</i>	17.01.23					
ГИП		Лисарев		<i>[Signature]</i>	17.01.23					

Российская Федерация
Республика Коми
МО ГО "Усинск"



Линия совмещения с листом 20



Линия совмещения с листом 18

Инв. N° подл. Подпись и дата

Взам. инв. N°

05784-П-000.000.000-ППТ-01.ГЧ

Электроснабжение Южной группы месторождений

Изм.	Кол. Уч.	Лист	N док.	Подпись	Дата
Разраб.		Борисова		<i>Л.Б.</i>	17.01.23
Н. контр.		Иванов		<i>И.И.</i>	17.01.23
ГИП		Лисарев		<i>Л.Л.</i>	17.01.23

Раздел 1. Проект планировки территории. Графическая часть

Стадия	Лист	Листов
	19	

Чертеж границ зон планируемого размещения линейных объектов (1:2000)

ООО "ИЦ "Проектор"

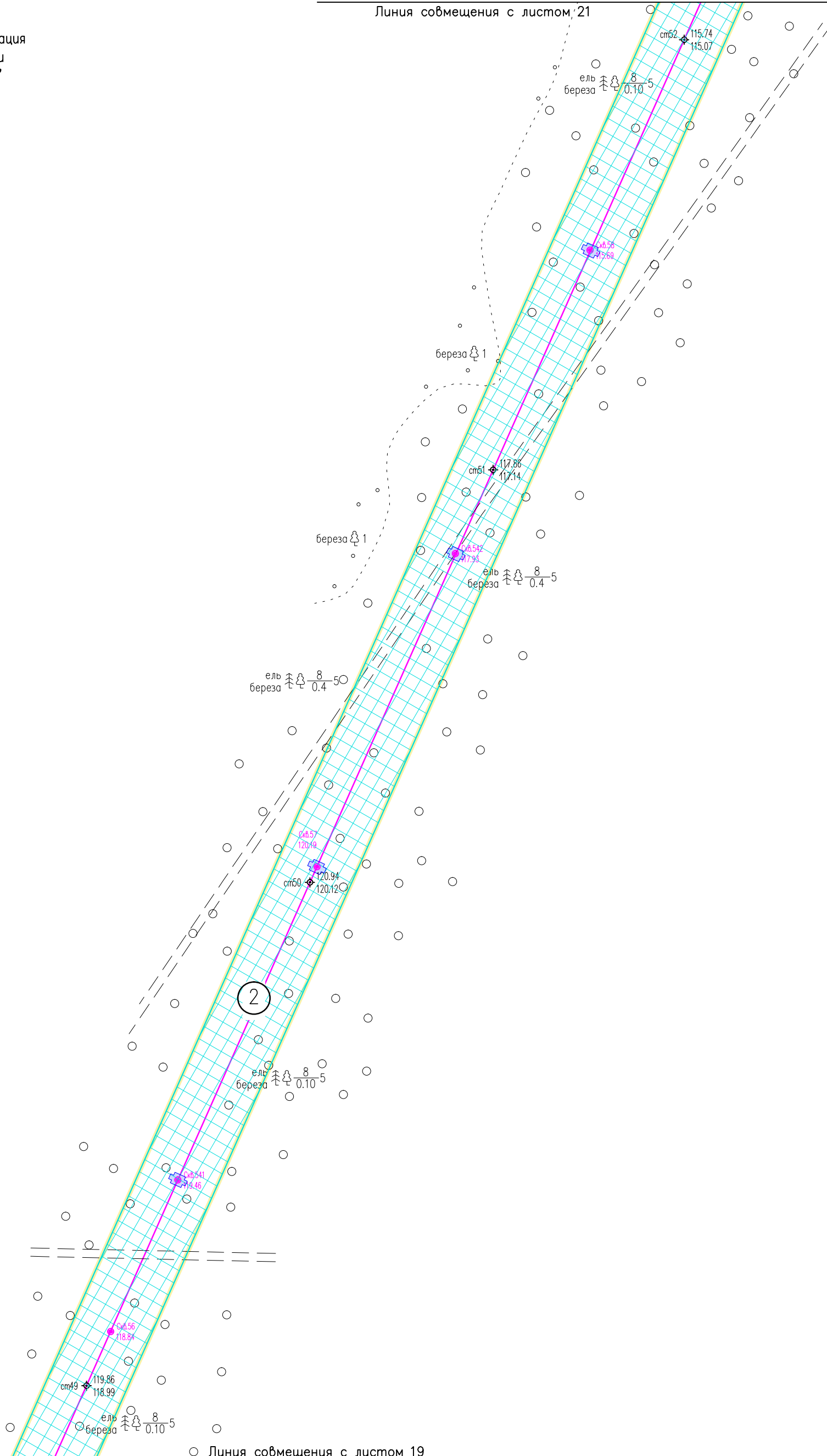
Условные обозначения см. лист 1.

Формат А3

Российская Федерация
Республика Коми
МО ГО "Усинск"



Линия совмещения с листом 21



○ Линия совмещения с листом 19

Инв. N° подл. Подпись и дата. Инв. N°

05784-П-000.000.000-ППТ-01.ГЧ

Электроснабжение Южной группы месторождений

Изм.	Кол. Уч.	Лист	№ док	Подпись	Дата
Разраб.		Борисова		<i>[Signature]</i>	17.01.23
Н. контр		Иванов		<i>[Signature]</i>	17.01.23
ГИП		Писарев		<i>[Signature]</i>	17.01.23

Раздел 1. Проект планировки территории. Графическая часть

Стадия	Лист	Листов
	20	

Чертеж границ зон планируемого размещения линейных объектов (1:2000)

ООО "ИЦ "Проектор"

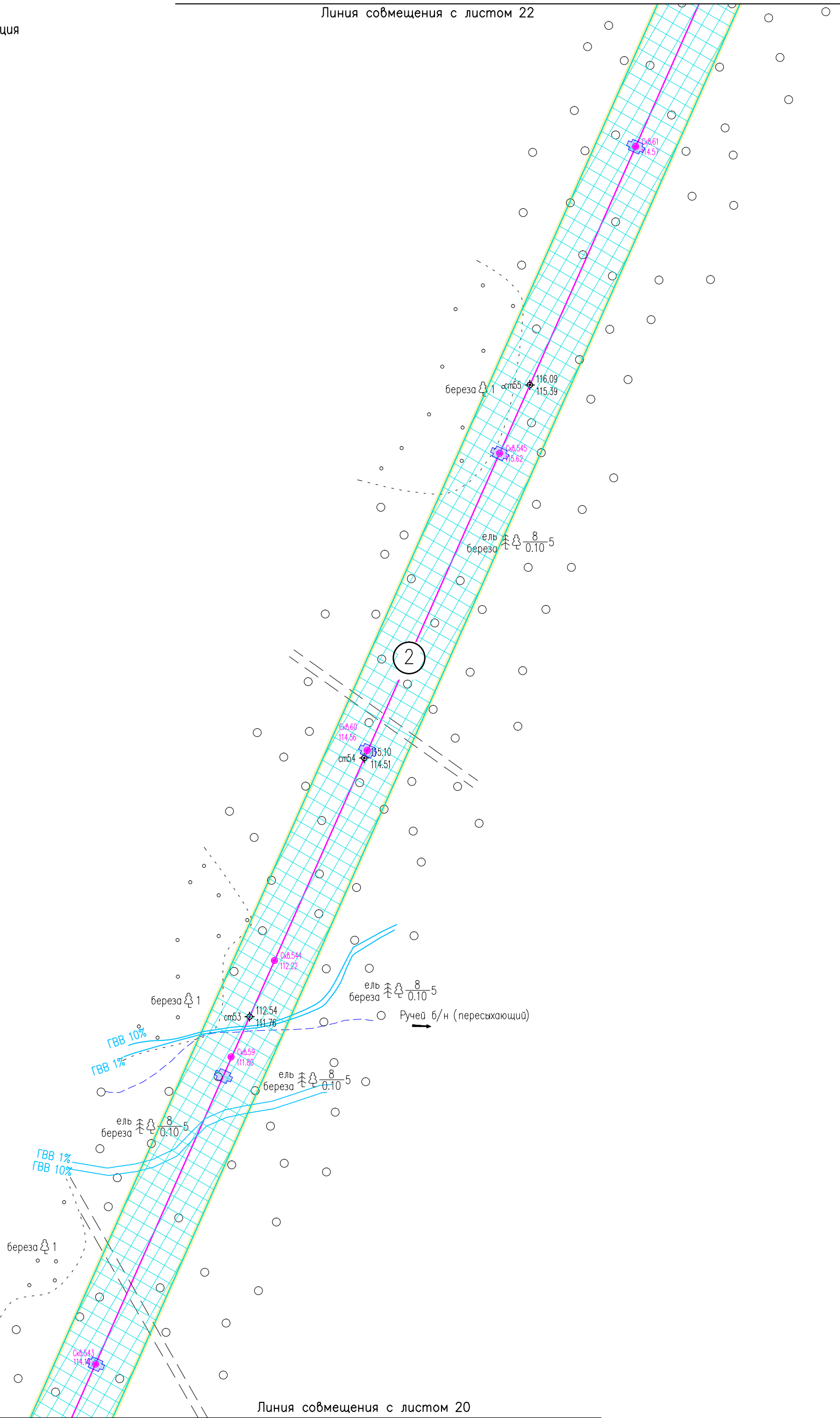
Условные обозначения см. лист 1.

Формат А3

Российская Федерация
Республика Коми
МО ГО "Усинск"



Линия совмещения с листом 22



Линия совмещения с листом 20

Инв. N* подл. Подпись и дата. Инв. N

05784-П-000.000.000-ППТ-01.ГЧ

Электроснабжение Южной группы месторождений

Изм.	Кол. Уч.	Лист	№ док.	Подпись	Дата
Разраб.		Борисова		<i>ЗД</i>	17.01.23
Н. контр.		Иванов		<i>ИИ</i>	17.01.23
ГИП		Писарев		<i>ПП</i>	17.01.23

Раздел 1. Проект планировки территории. Графическая часть

Стадия	Лист	Листов
	21	

Чертеж границ зон планируемого размещения линейных объектов (1:2000)

ООО "ИЦ "Проектор"

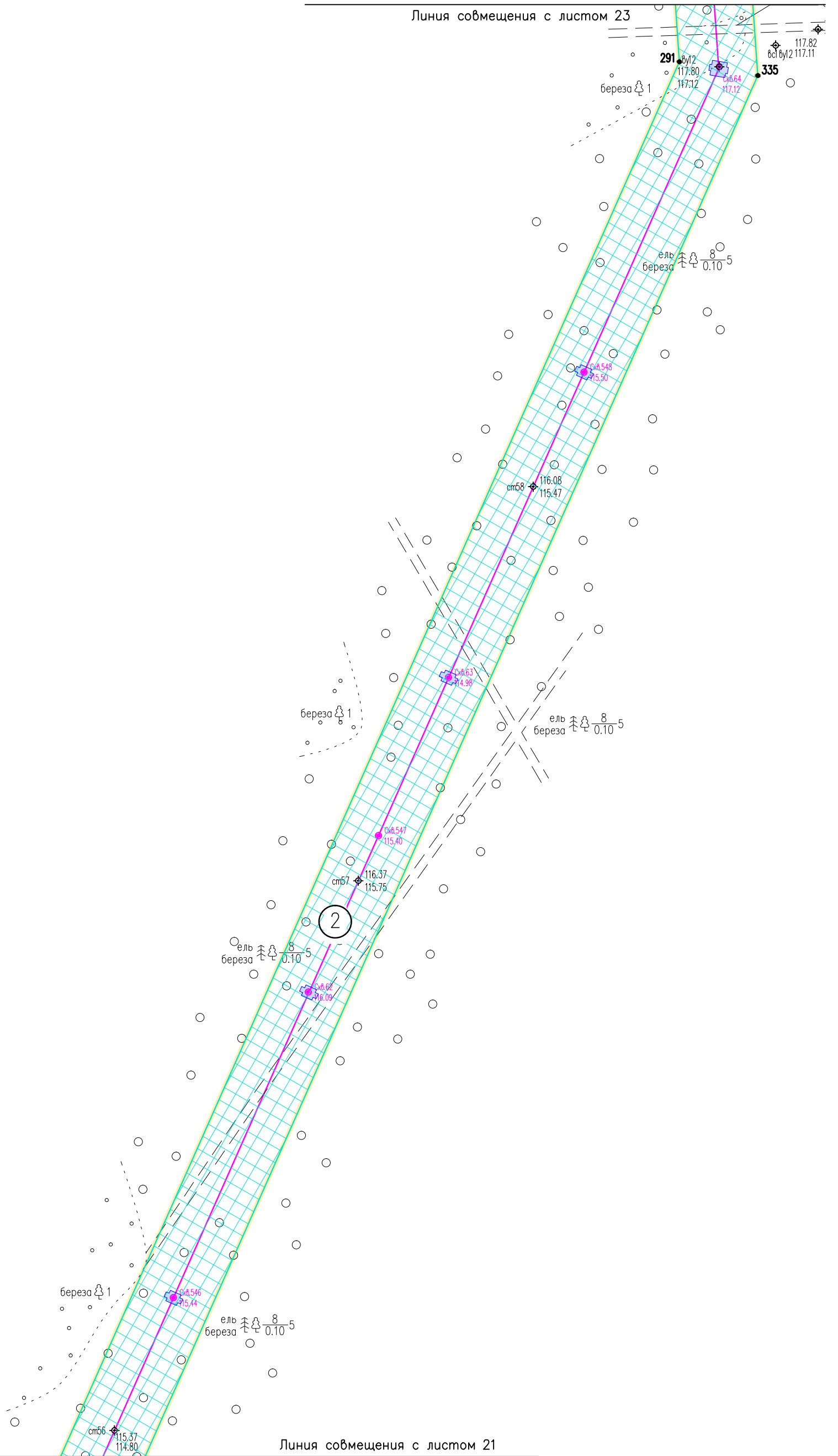
Условные обозначения см. лист 1.

Формат А3

Российская Федерация
Республика Коми
МО ГО "Усинск"



Линия совмещения с листом 23



Линия совмещения с листом 21

Инв. N° подл. Подпись и дата. Взам. инв. N°

05784-П-000.000.000-ППТ-01.ГЧ

Электроснабжение Южной группы месторождений

Изм.	Кол. Уч.	Лист	N док.	Подпись	Дата
Разраб.		Борисова		<i>[Signature]</i>	17.01.23
Н. контр.		Иванов		<i>[Signature]</i>	17.01.23
ГИП		Писарев		<i>[Signature]</i>	17.01.23

Раздел 1. Проект планировки территории. Графическая часть

Стадия	Лист	Листов
	22	

Чертеж границ зон планируемого размещения линейных объектов (1:2000)

ООО "ИЦ "Проектор"

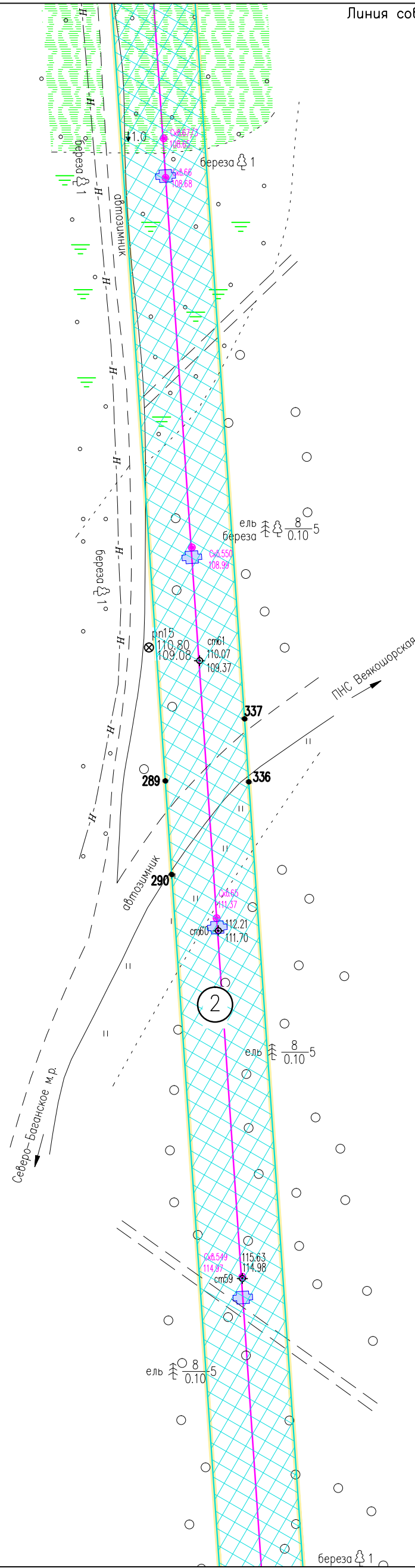
Условные обозначения см. лист 1.

Формат А3

Российская Федерация
Республика Коми
МО ГО "Усинск"



Линия совмещения с листом 24



Линия совмещения с листом 22

Инв. N° подл. Подпись и дата

Взам. инв. N°

Инв. N° подл. Подпись и дата

Взам. инв. N°

Условные обозначения см. лист 1.

Изм.	Кол. Уч.	Лист	N док.	Подпись	Дата
Разраб.		Борисова		<i>[Signature]</i>	17.01.23
Н. контр.		Иванов		<i>[Signature]</i>	17.01.23
ГИП		Писарев		<i>[Signature]</i>	17.01.23

05784-П-000.000.000-ППТ-01.ГЧ

Электроснабжение Южной группы месторождений

Раздел 1. Проект планировки территории. Графическая часть

Стадия	Лист	Листов
	23	

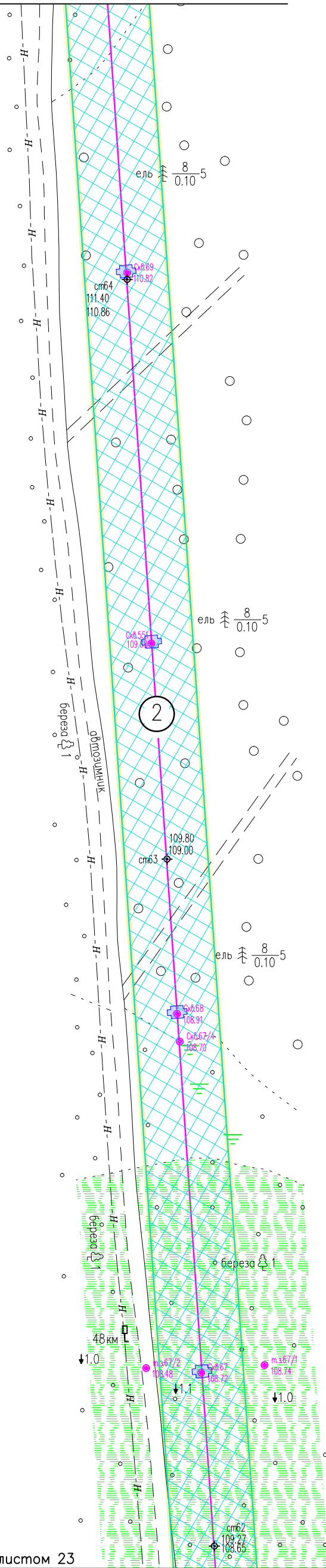
Чертеж границ зон планируемого размещения линейных объектов (1:2000)

ООО "ИЦ "Проектор"

Формат А3

Линия совмещения с листом 25

Российская Федерация
Республика Коми
МО ГО "Усинск"



Линия совмещения с листом 23

Инв. N° подл. Подпись и дата. Взам. инв. N°

Условные обозначения см. лист 1.

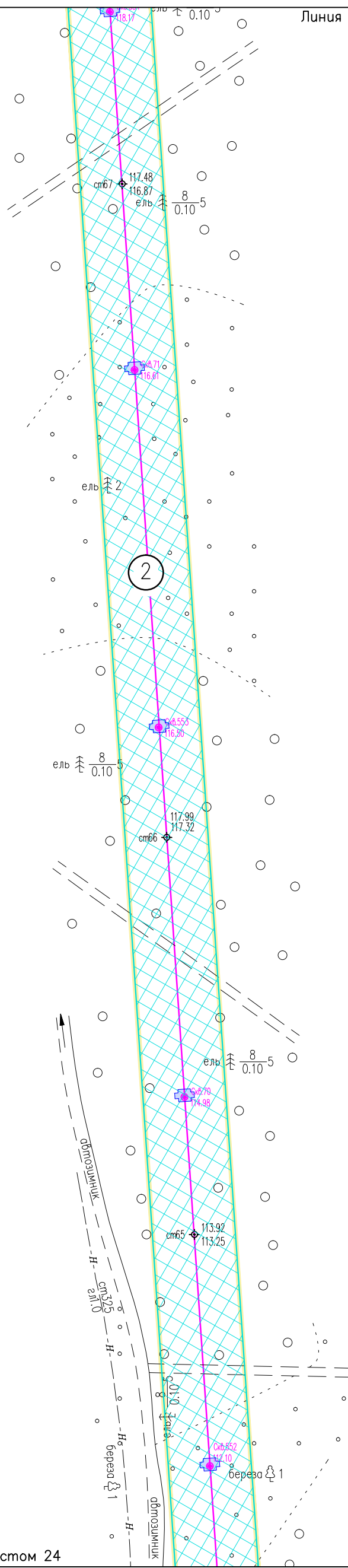
						05784-П-000.000.000-ППТ-01.ГЧ			
						Электроснабжение Южной группы месторождений			
Изм.	Кол. Уч.	Лист	№ док	Подпись	Дата	Раздел 1. Проект планировки территории. Графическая часть	Стадия	Лист	Листов
Разраб.		Борисова		<i>Л.Б.</i>	17.01.23			24	
Н. контр		Иванов		<i>И.И.</i>	17.01.23	Чертеж границ зон планируемого размещения линейных объектов (1:2000)	ООО "ИЦ "Проектор"		
ГИП		Писарев		<i>П.П.</i>	17.01.23				

Формат А3

Российская Федерация
Республика Коми
МО ГО "Усинск"



Линия совмещения с листом 26



Линия совмещения с листом 24

Инв. N° подл. Подпись и дата. Инв. N°

Взам. инв. N°

Инв. N° подл. Подпись и дата

Инв. N°

Условные обозначения см. лист 1.

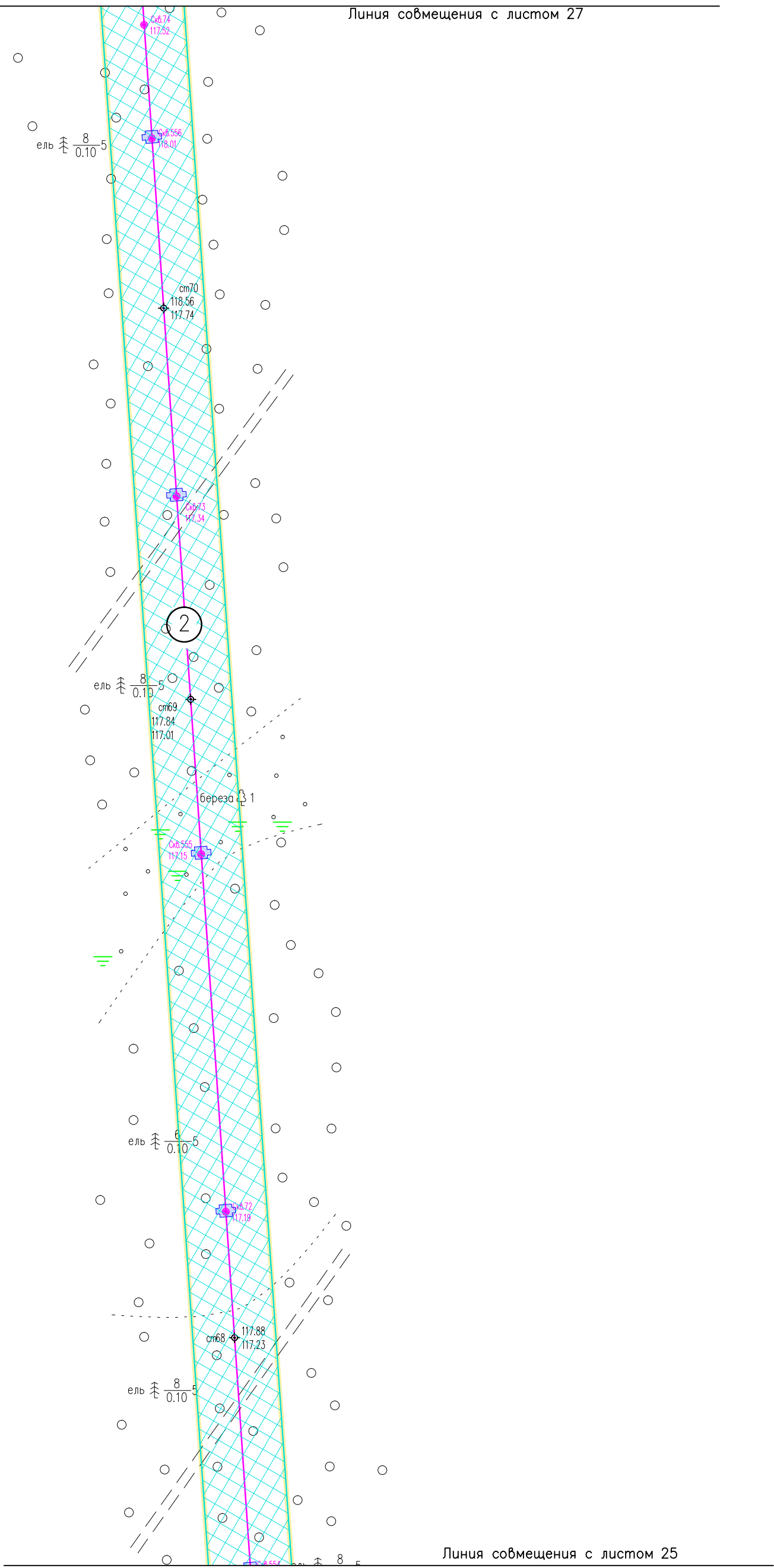
						05784-П-000.000.000-ППТ-01.ГЧ			
						Электроснабжение Южной группы месторождений			
Изм.	Кол. Уч.	Лист	N док	Подпись	Дата	Раздел 1. Проект планировки территории. Графическая часть	Стадия	Лист	Листов
Разраб.		Борисова		<i>Л.С.</i>	17.01.23			25	
Н. контр		Иванов		<i>И.И.</i>	17.01.23	Чертеж границ зон планируемого размещения линейных объектов (1:2000)	ООО "ИЦ "Проектор"		
ГИП		Писарев		<i>П.П.</i>	17.01.23				

Формат А3

Российская Федерация
Республика Коми
МО ГО "Усинск"



Линия совмещения с листом 27



Линия совмещения с листом 25

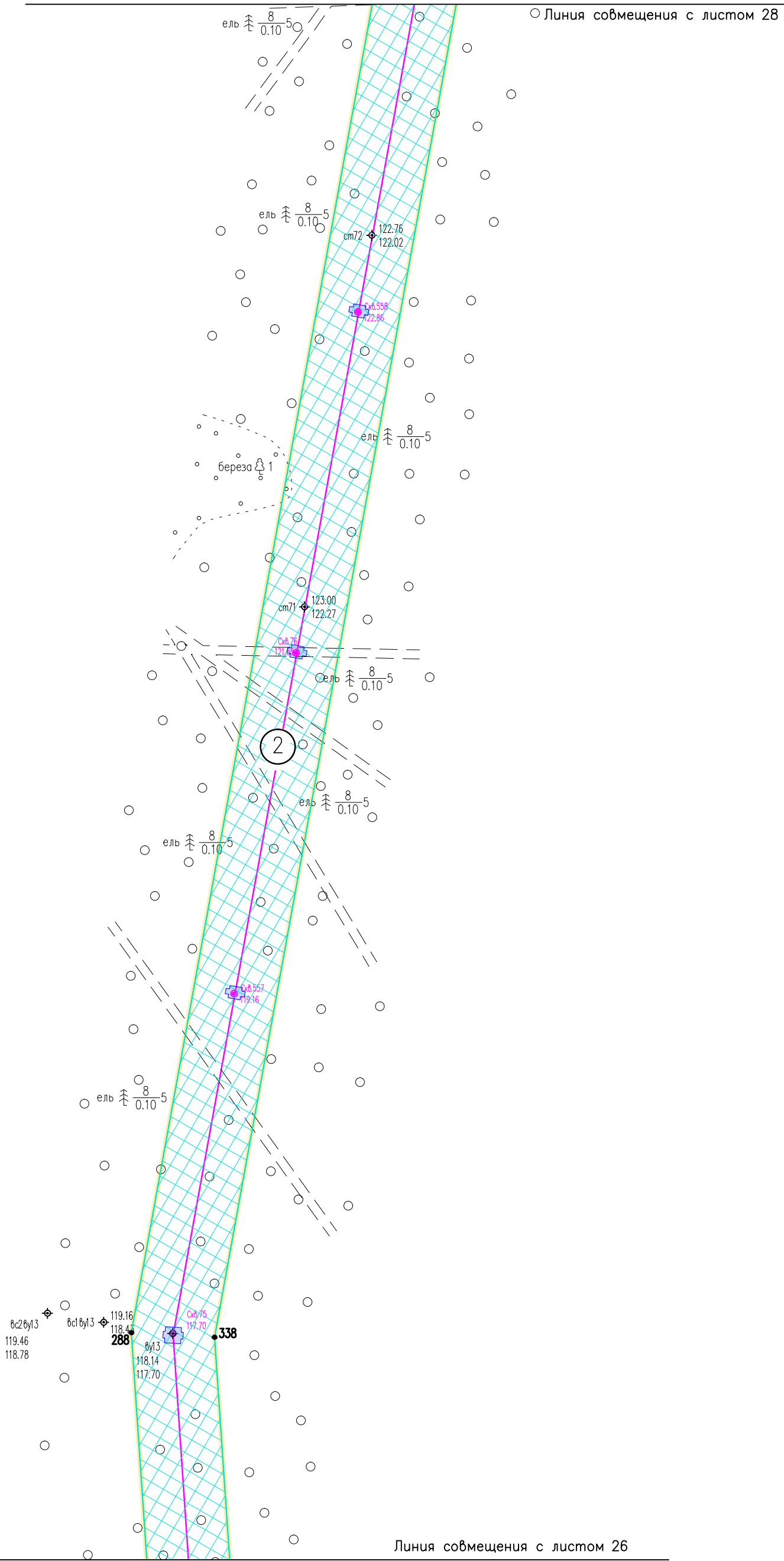
Инв. N° подл. Подпись и дата. Взам. инв. N°

						05784-П-000.000.000-ППТ-01.ГЧ			
						Электроснабжение Южной группы месторождений			
Изм.	Кол. Уч.	Лист	№ док.	Подпись	Дата	Раздел 1. Проект планировки территории. Графическая часть	Стадия	Лист	Листов
Разраб.		Борисова		<i>ЛД</i>	17.01.23			26	
						Чертеж границ зон планируемого размещения линейных объектов (1:2000)	000 "ИЦ "Проектор"		
Н. контр.		Иванов		<i>ИИ</i>	17.01.23				
ГИП		Писарев		<i>ПП</i>	17.01.23				

Условные обозначения см. лист 1.

Формат А3

Российская Федерация
Республика Коми
МО ГО "Усинск"



Инв. № подл. Подпись и дата. Взам. инв. №

Условные обозначения см. лист 1.

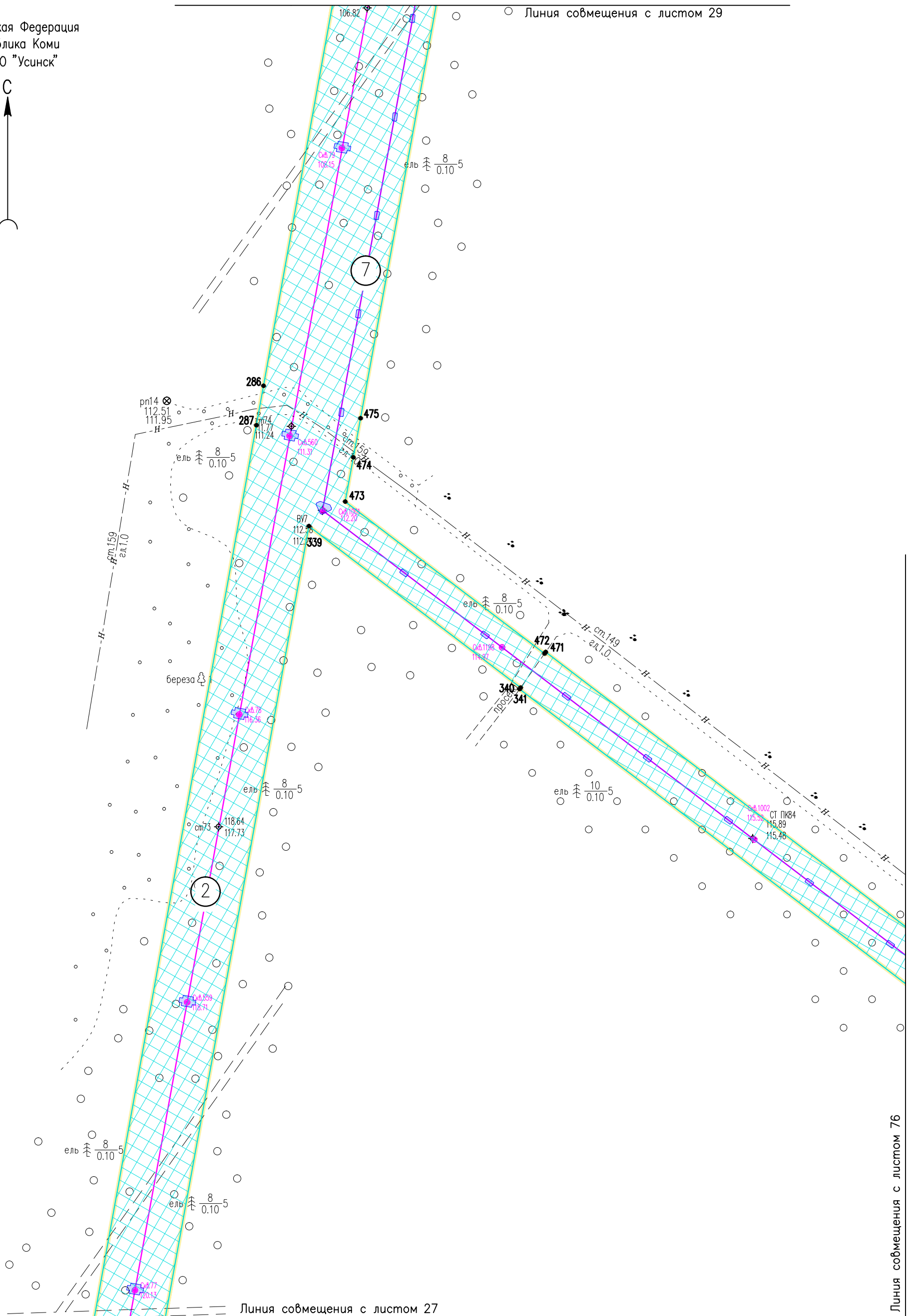
						05784-П-000.000.000-ППТ-01.ГЧ			
						Электроснабжение Южной группы месторождений			
Изм.	Кол. Уч.	Лист	№ док.	Подпись	Дата	Раздел 1. Проект планировки территории. Графическая часть	Стадия	Лист	Листов
Разраб.		Борисова		<i>Л.С.</i>	17.01.23			27	
Н. контр.		Иванов		<i>И.И.</i>	17.01.23	Чертеж границ зон планируемого размещения линейных объектов (1:2000)	ООО "ИЦ "Проектор"		
ГИП		Писарев		<i>П.П.</i>	17.01.23				

Формат А3

Российская Федерация
Республика Коми
МО ГО "Усинск"



○ Линия совмещения с листом 29



Линия совмещения с листом 76

Инв. N° подл. Подпись и дата. Взам. инв. N°

Условные обозначения см. лист 1.

Изм.	Кол. Уч.	Лист	N док.	Подпись	Дата
Разраб.		Борисова		<i>[Signature]</i>	17.01.23
Н. контр.		Иванов		<i>[Signature]</i>	17.01.23
ГИП		Писарев		<i>[Signature]</i>	17.01.23

05784-П-000.000.000-ППТ-01.ГЧ

Электроснабжение Южной группы месторождений

Раздел 1. Проект планировки территории. Графическая часть	Стадия	Лист	Листов
		28	

Чертеж границ зон планируемого размещения линейных объектов (1:2000)
000 "ИЦ "Проектор"

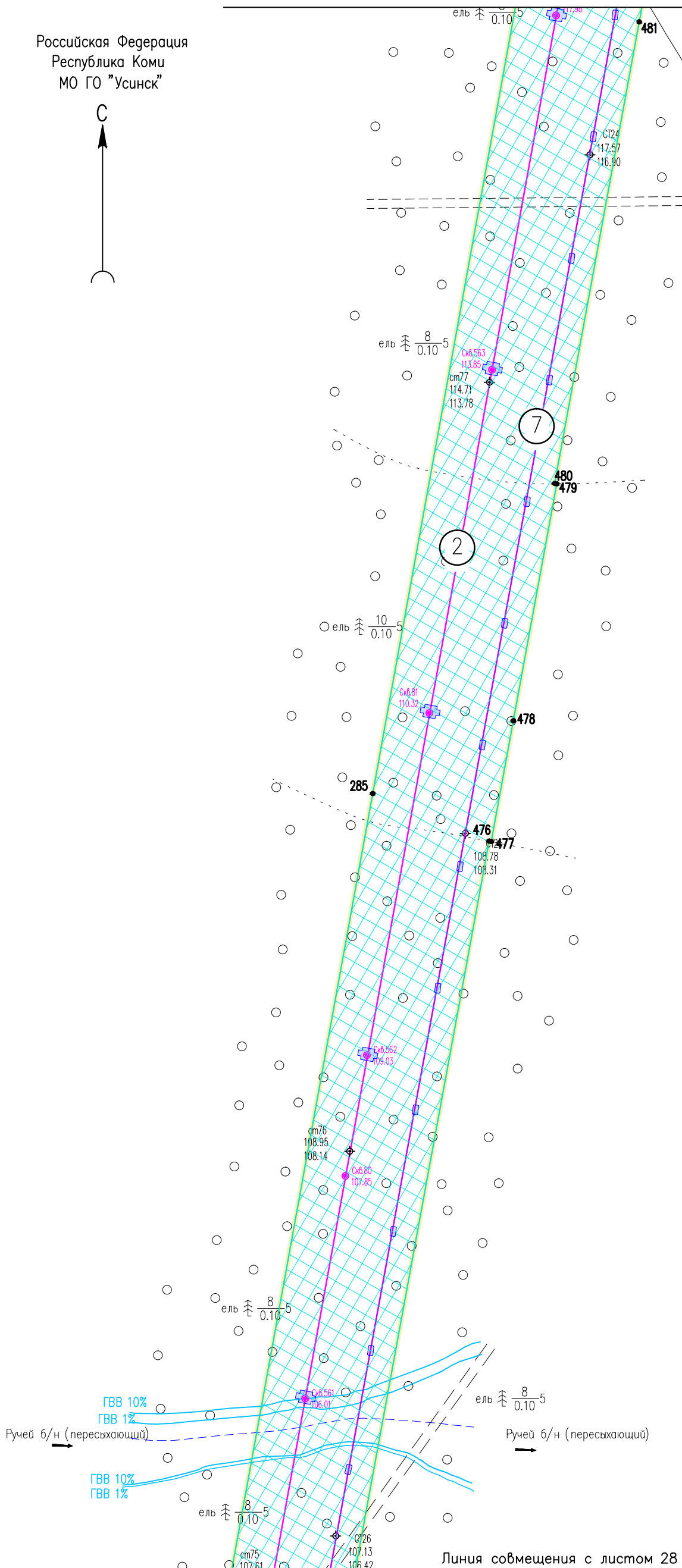
Формат А3

Российская Федерация
Республика Коми
МО ГО "Усинск"



Линия совмещения с листом 30

Северо-Баганское м.р.



Линия совмещения с листом 28

Инв. N° подл. Подпись и дата

Взам. инв. N°

05784-П-000.000.000-ППТ-01.ГЧ

Электроснабжение Южной группы месторождений

Изм.	Кол. Уч.	Лист	№ док.	Подпись	Дата	Стадия	Лист	Листов
Разраб.		Борисова		<i>Зык</i>	17.01.23			
Н. контр.		Иванов		<i>Иванов</i>	17.01.23			
ГИП		Писарев		<i>Писарев</i>	17.01.23	Чертеж границ зон планируемого размещения линейных объектов (1:2000)	000 "ИЦ "Проектор"	

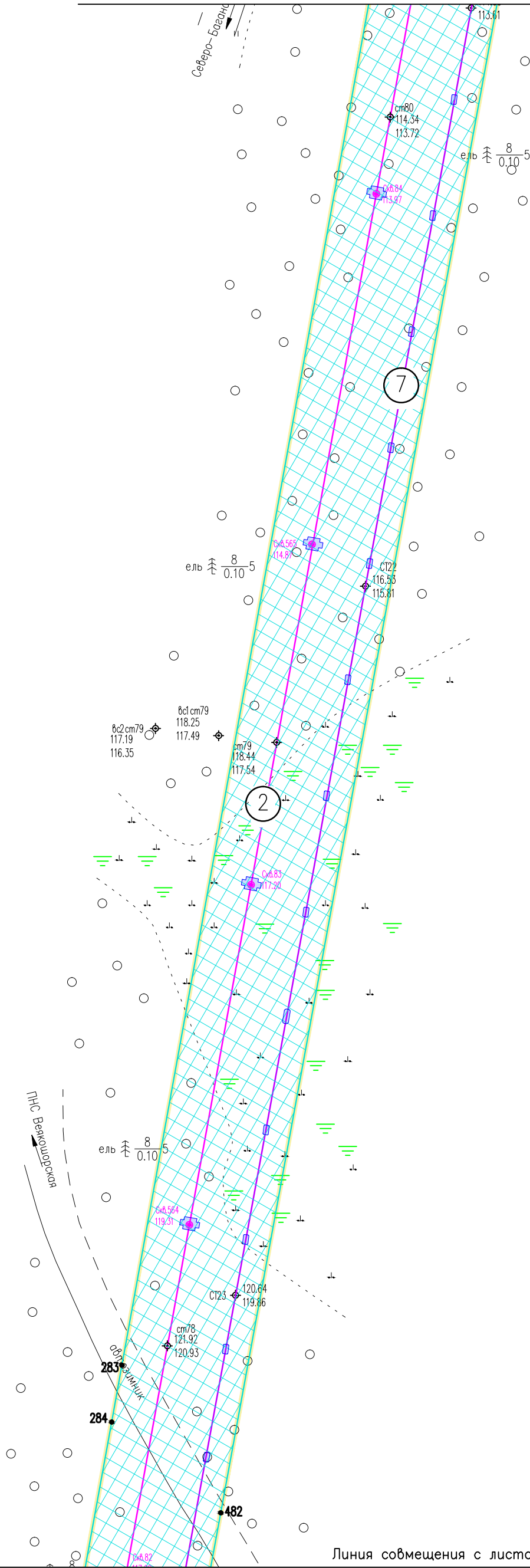
Условные обозначения см. лист 1.

Формат А3

Российская Федерация
Республика Коми
МО ГО "Усинск"



Линия совмещения с листом 31



Линия совмещения с листом 29

Инв. N° подл. Подпись и дата. Инв. N°

05784-П-000.000.000-ППТ-01.ГЧ

Электроснабжение Южной группы месторождений

Изм.	Кол. Уч.	Лист	N док	Подпись	Дата	Стадия	Лист	Листов
Разраб.		Борисова		<i>Zyk</i>	17.01.23			
Н. контр		Иванов		<i>Иванов</i>	17.01.23			
ГИП		Писарев		<i>Писарев</i>	17.01.23	Чертеж границ зон планируемого размещения линейных объектов (1:2000)	ООО "ИЦ "Проектор"	

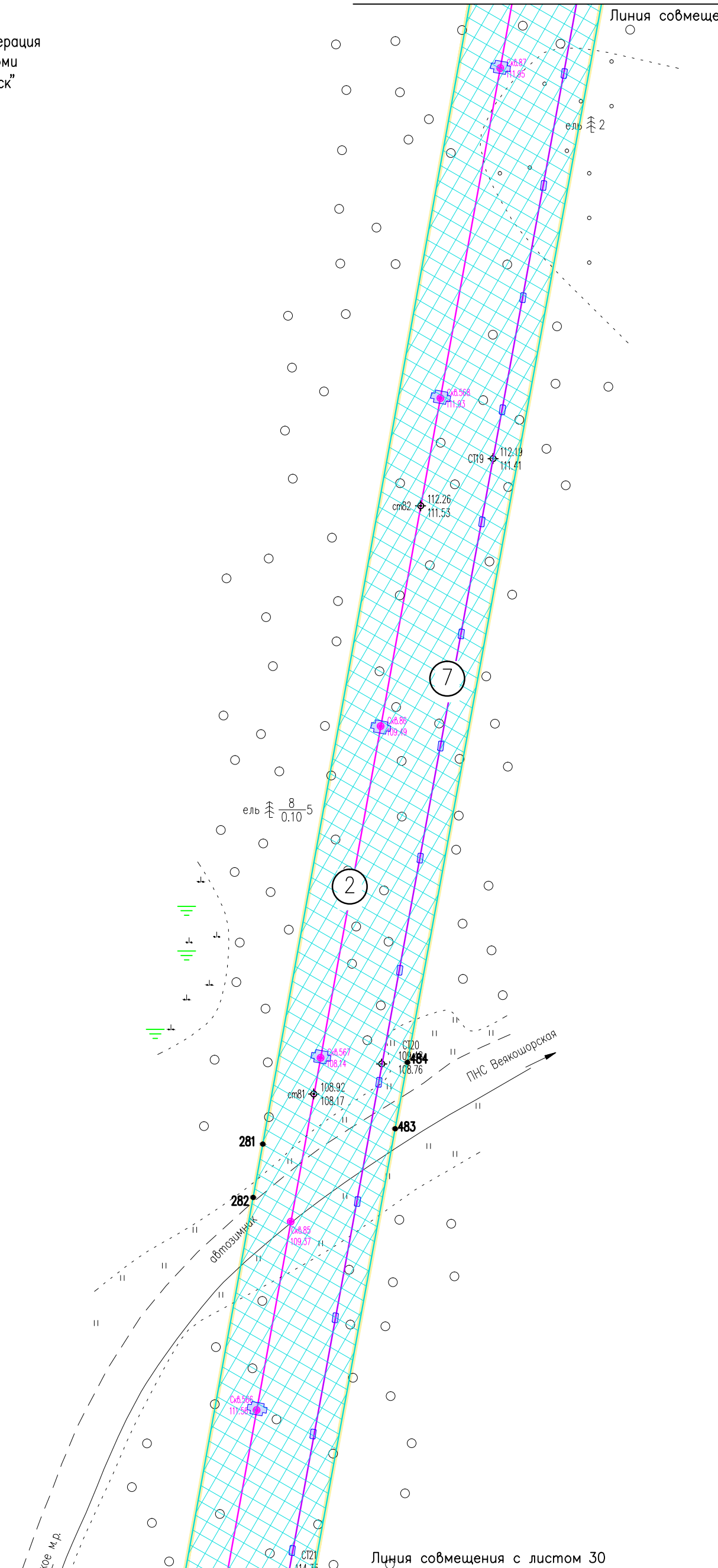
Условные обозначения см. лист 1.

Формат А3

Российская Федерация
Республика Коми
МО ГО "Усинск"



Линия совмещения с листом 32



Линия совмещения с листом 30

Инв. N° подл. Подпись и дата. Взам. инв. N°

05784-П-000.000.000-ППТ-01.ГЧ

Электроснабжение Южной группы месторождений

Изм.	Кол. Уч.	Лист	N док.	Подпись	Дата
Разраб.		Борисова		<i>Zyk</i>	17.01.23
Н. контр.		Иванов		<i>[Signature]</i>	17.01.23
ГИП		Писарев		<i>[Signature]</i>	17.01.23

Раздел 1. Проект планировки территории. Графическая часть

Стадия	Лист	Листов
	31	

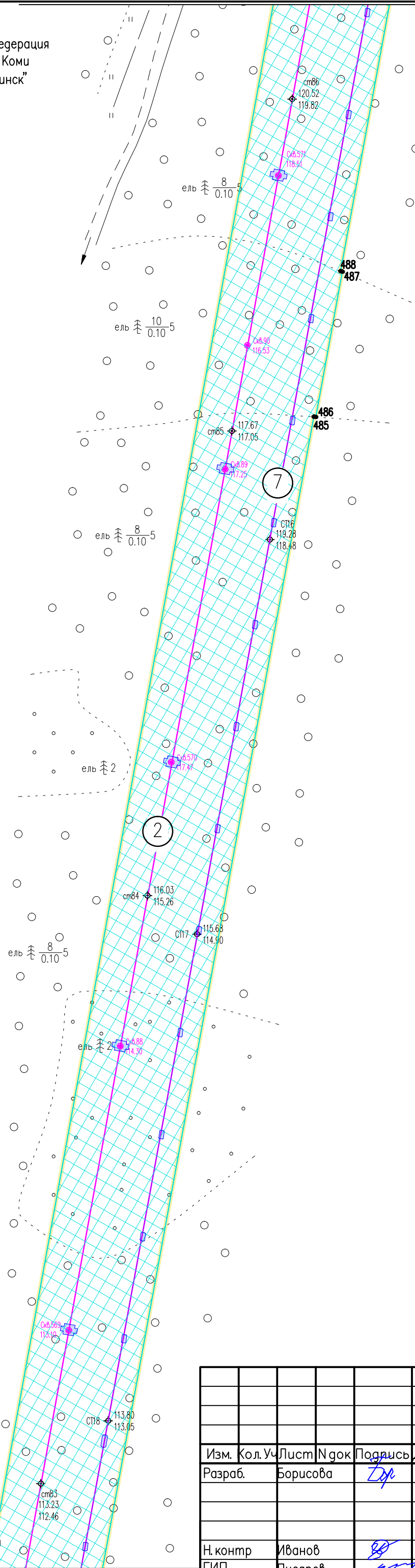
Чертеж границ зон планируемого размещения линейных объектов (1:2000)

ООО "ИЦ "Проектор"

Условные обозначения см. лист 1.

Формат А3

Российская Федерация
Республика Коми
МО ГО "Усинск"



Условные обозначения см. лист 1.

Инв. N* подл. Подпись и дата. Взам. инв. N

05784-П-000.000.000-ППТ-01.ГЧ

Электроснабжение Южной группы месторождений

Изм.	Кол. Уч.	Лист	N док.	Подпись	Дата
Разраб.		Борисова		<i>[Signature]</i>	17.01.23
Н. контр.		Иванов		<i>[Signature]</i>	17.01.23
ГИП		Писарев		<i>[Signature]</i>	17.01.23

Раздел 1. Проект планировки территории. Графическая часть

Стадия	Лист	Листов
	32	

Чертеж границ зон планируемого размещения линейных объектов (1:2000)

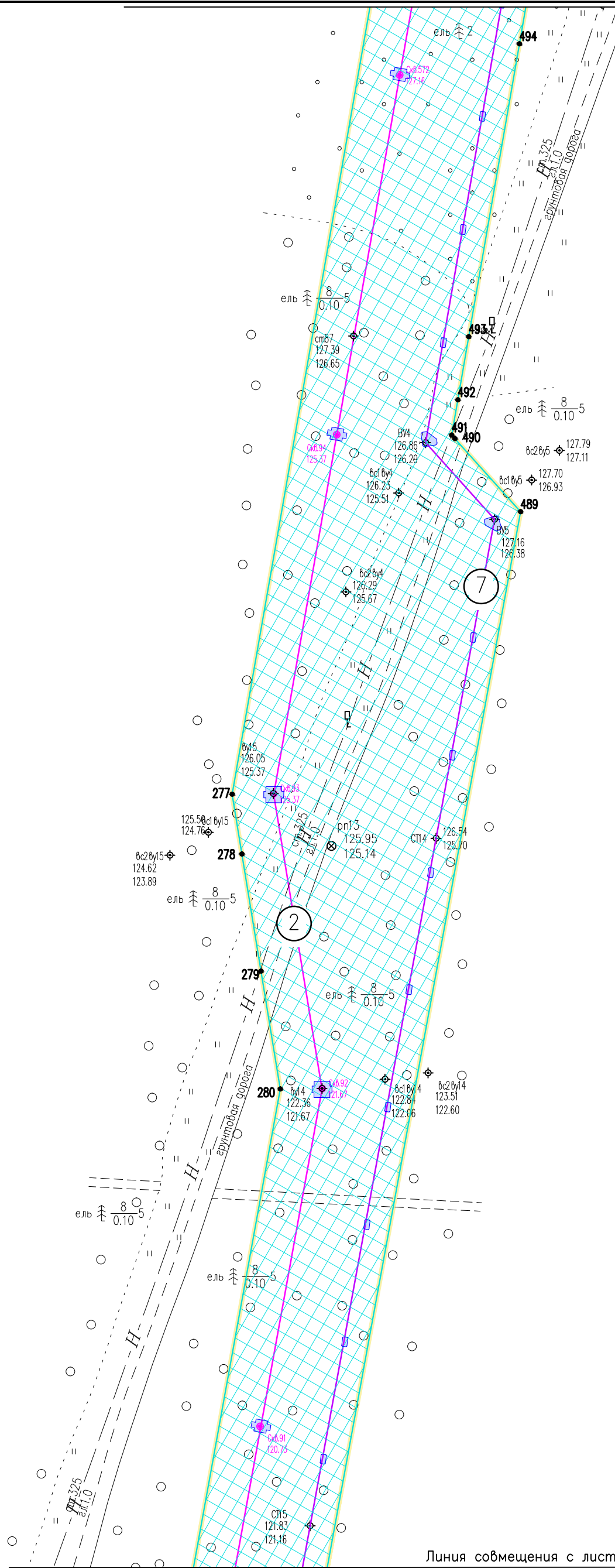
ООО "ИЦ "Проектор"

ель 8/0.10-5
Линия совмещения с листом 31

Российская Федерация
Республика Коми
МО ГО "Усинск"



Линия совмещения с листом 34



Линия совмещения с листом 32

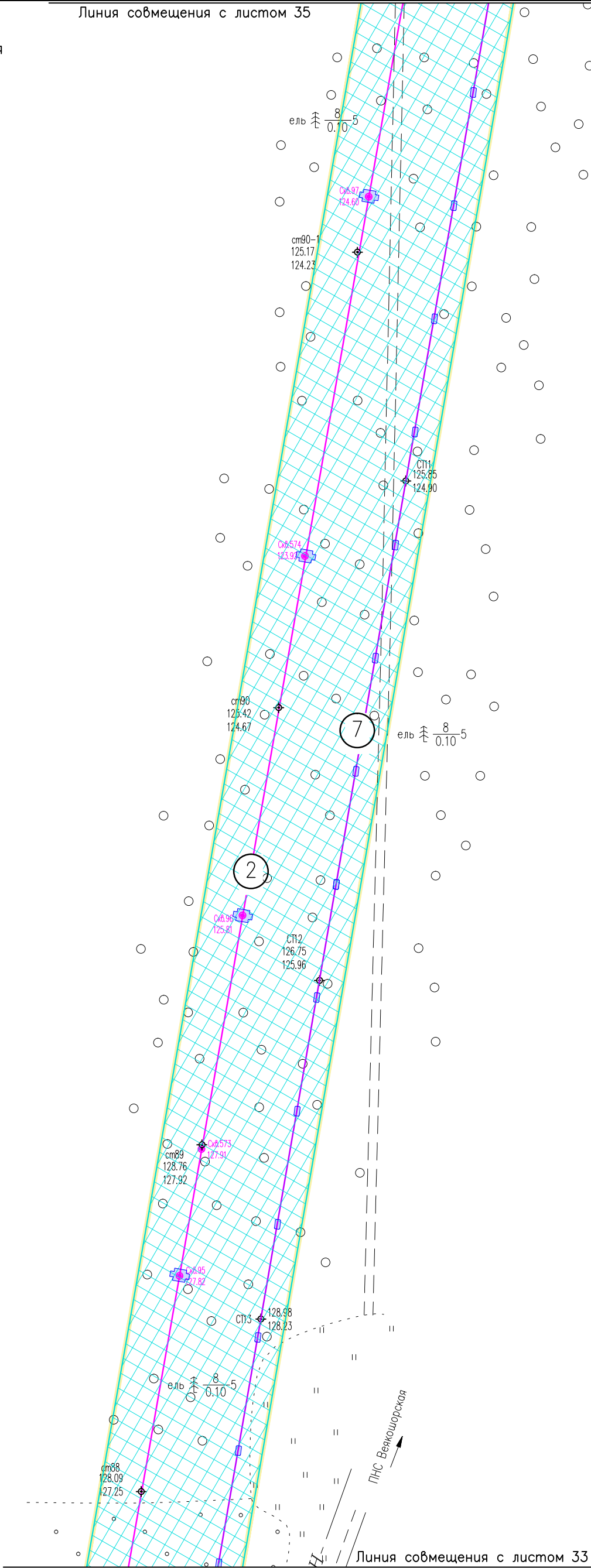
Инв. N* подл
Подпись и дата
Взам. инв. N

Условные обозначения см. лист 1.

05784-П-000.000.000-ППТ-01.ГЧ					
Электроснабжение Южной группы месторождений					
Изм.	Кол. Уч	Лист	№ док	Подпись	Дата
Разраб.		Борисова		<i>Л.С.</i>	17.01.23
Раздел 1. Проект планировки территории. Графическая часть				Стадия	Лист
					33
Чертеж границ зон планируемого размещения линейных объектов (1:2000)				ООО "ИЦ "Проектор"	
Н. контр	Иванов			<i>И.И.</i>	17.01.23
ГИП	Писарев			<i>П.П.</i>	17.01.23

Формат А3

Российская Федерация
Республика Коми
МО ГО "Усинск"



Инв. N* подл. Подпись и дата. Инв. N

05784-П-000.000.000-ППТ-01.ГЧ

Электроснабжение Южной группы месторождений

Изм.	Кол. Уч.	Лист	N док	Подпись	Дата
Разраб.		Борисова		<i>Лук</i>	17.01.23
Н. контр		Иванов		<i>Иванов</i>	17.01.23
ГИП		Писарев		<i>Писарев</i>	17.01.23

Раздел 1. Проект планировки территории. Графическая часть

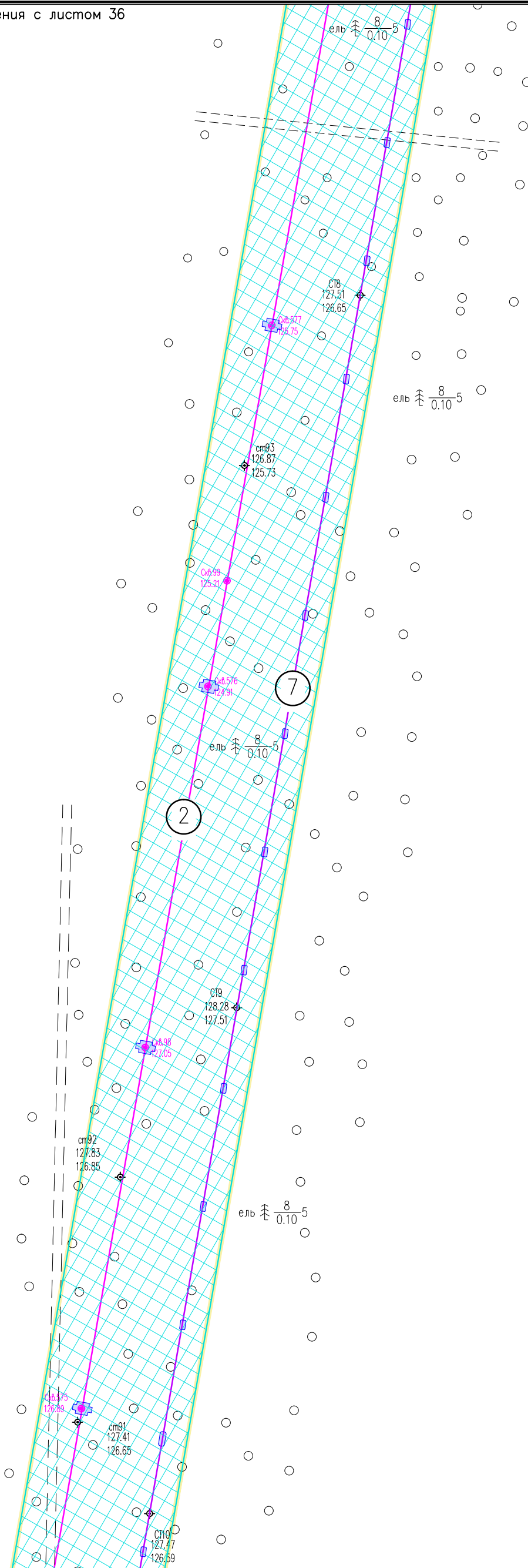
Стадия	Лист	Листов
	34	

Чертеж границ зон планируемого размещения линейных объектов (1:2000)

ООО "ИЦ "Проектор"

Условные обозначения см. лист 1.

Российская Федерация
Республика Коми
МО ГО "Усинск"



Линия совмещения с листом 34

Инв. N° подл. Подпись и дата. Инв. N°

05784-П-000.000.000-ППТ-01.ГЧ

Электроснабжение Южной группы месторождений

Изм.	Кол. Уч.	Лист	№ док.	Подпись	Дата
Разраб.		Борисова		<i>ЗД</i>	17.01.23
Н. контр.		Иванов		<i>ИИ</i>	17.01.23
ГИП		Писарев		<i>ПП</i>	17.01.23

Раздел 1. Проект планировки территории. Графическая часть

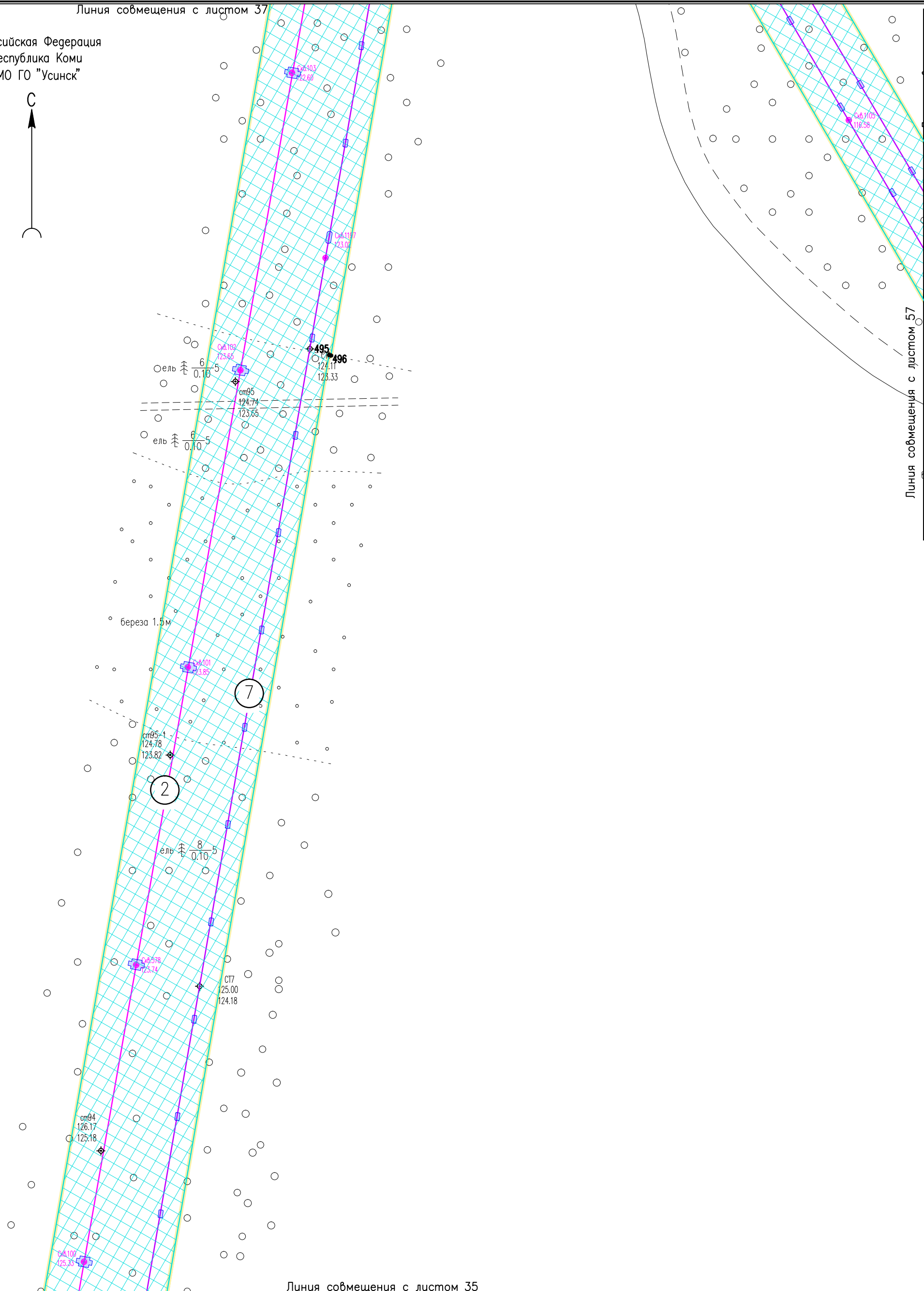
Стадия	Лист	Листов
	35	

Чертеж границ зон планируемого размещения линейных объектов (1:2000)

ООО "ИЦ "Проектор"

Условные обозначения см. лист 1.

Российская Федерация
Республика Коми
МО ГО "Усинск"



Линия совмещения с листом 57

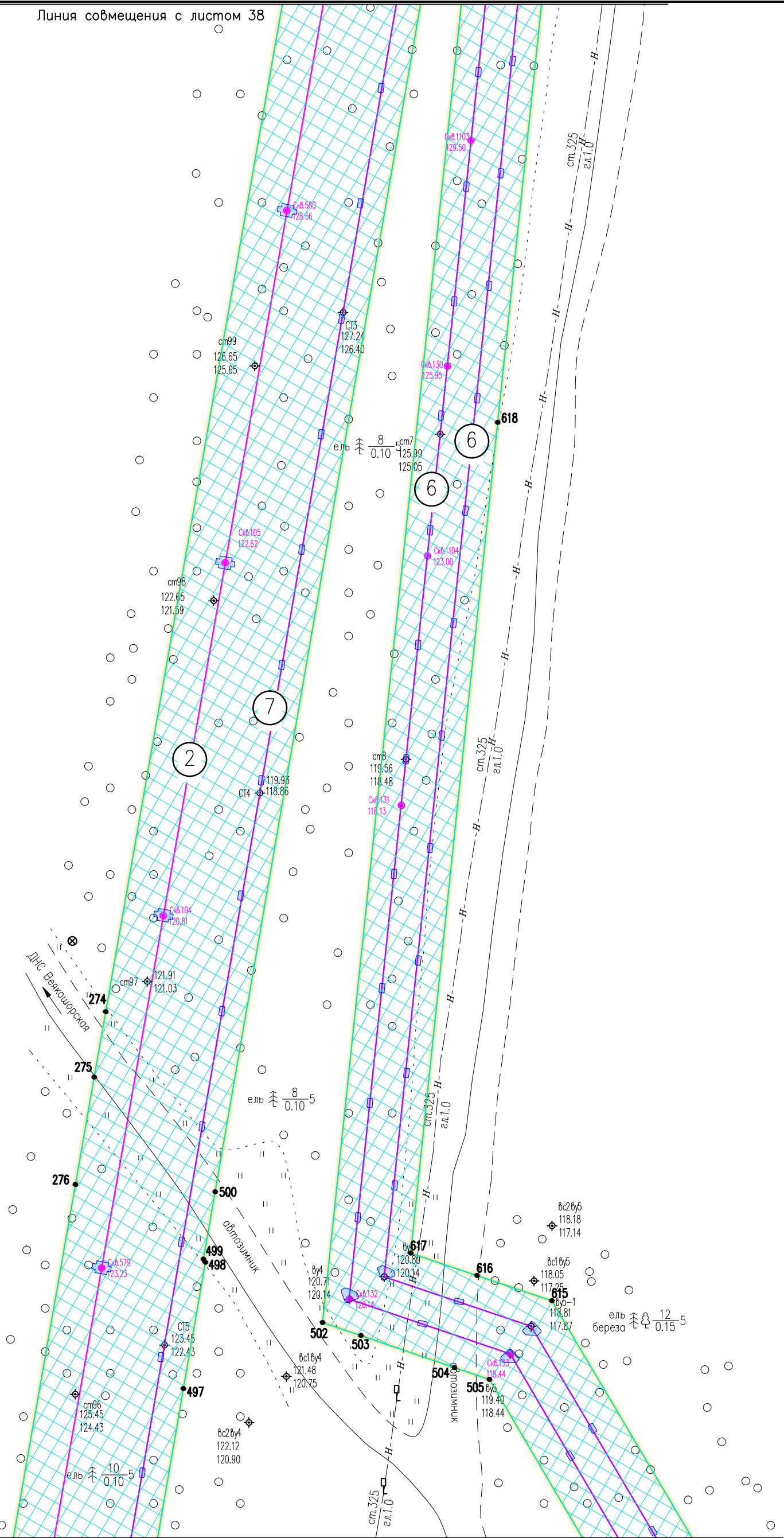
Линия совмещения с листом 35

Инв. N° подл. Подпись и дата. Взам. инв. N°

Условные обозначения см. лист 1.

						05784-П-000.000.000-ППТ-01.ГЧ			
						Электроснабжение Южной группы месторождений			
Изм.	Кол. Уч.	Лист	N док.	Подпись	Дата	Раздел 1. Проект планировки территории. Графическая часть	Стадия	Лист	Листов
Разраб.		Борисова		<i>Зар</i>	17.01.23				36
Н. контр.		Иванов		<i>ИИ</i>	17.01.23	Чертеж границ зон планируемого размещения линейных объектов (1:2000)	000 "ИЦ "Проектор"		
ГИП		Писарев		<i>ПП</i>	17.01.23				

Российская Федерация
Республика Коми
МО ГО "Усинск"



Линия совмещения с листом 36

Инв. N° подл. Подпись и дата. Взам. инв. N°

05784-П-000.000.000-ППТ-01.ГЧ

Электроснабжение Южной группы месторождений

Изм.	Кол. Уч.	Лист	N док.	Подпись	Дата
Разраб.		Борисова		<i>Л.Б.</i>	17.01.23
Н. контр.		Иванов		<i>И.И.</i>	17.01.23
ГИП		Писарев		<i>П.П.</i>	17.01.23

Раздел 1. Проект планировки территории. Графическая часть

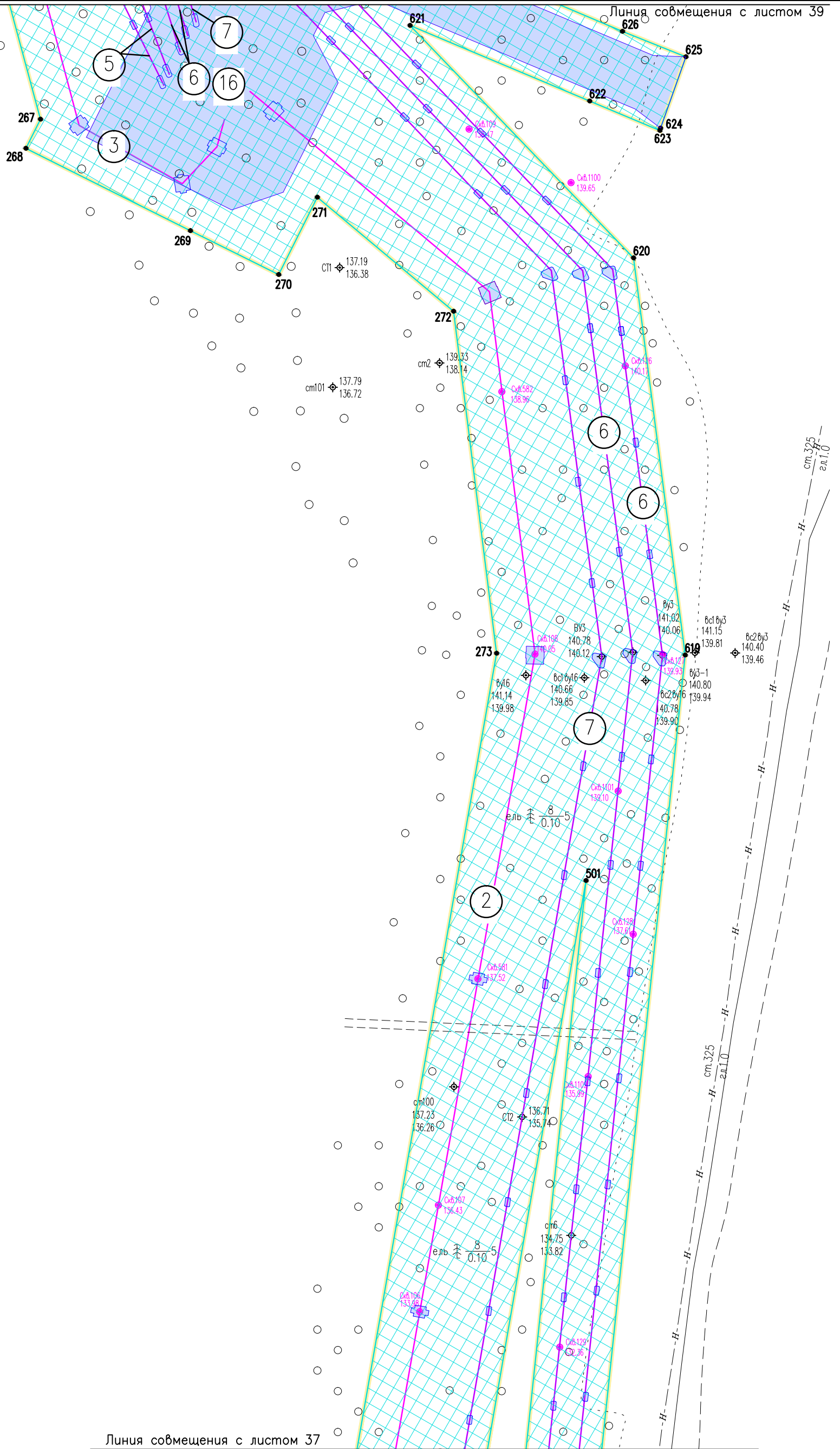
Стадия	Лист	Листов
	37	

Чертеж границ зон планируемого размещения линейных объектов (1:2000)

ООО "ИЦ "Проектор"

Условные обозначения см. лист 1.

Российская Федерация
Республика Коми
МО ГО "Усинск"



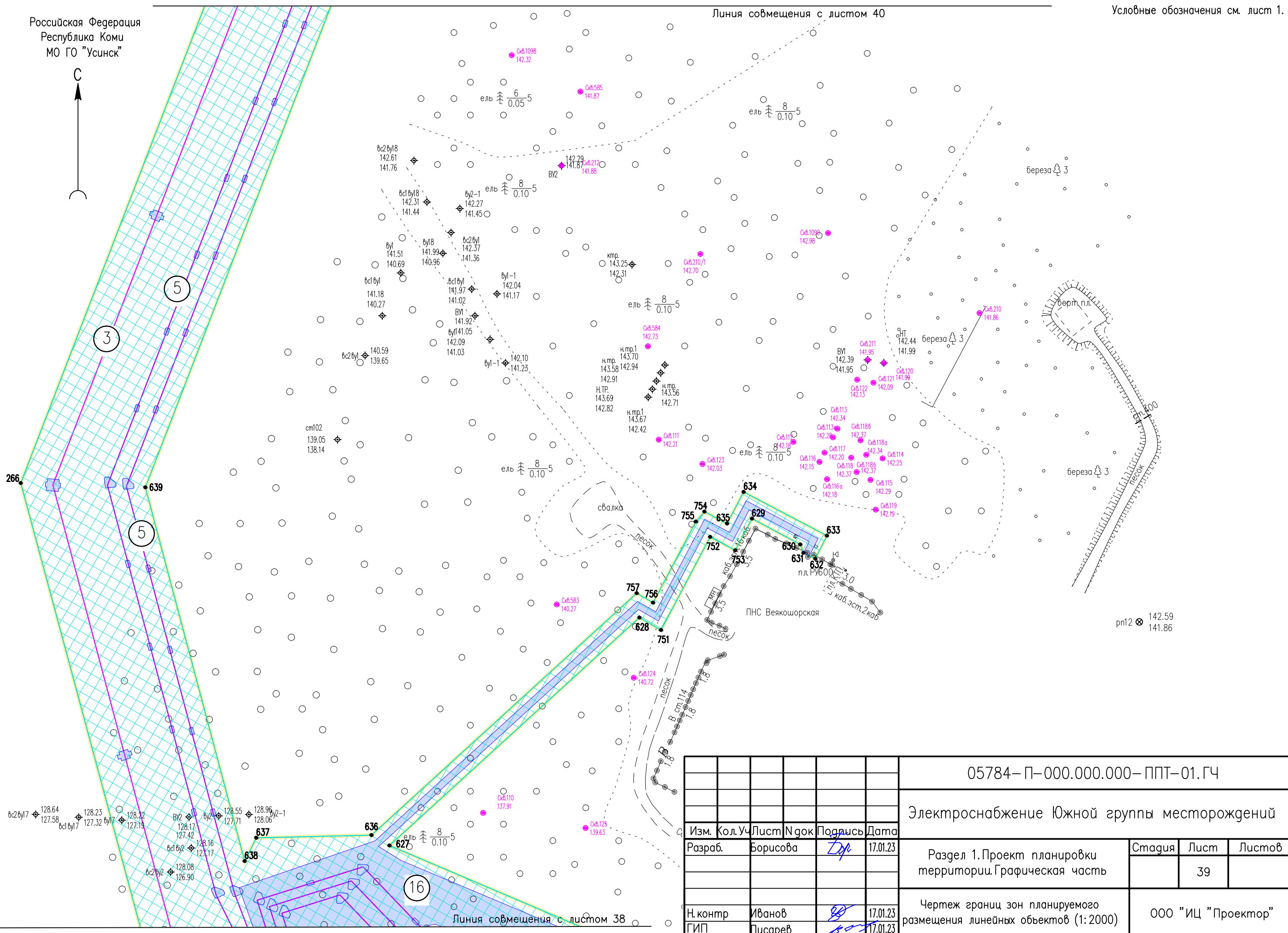
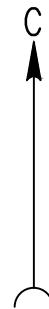
Линия совмещения с листом 37

Инв. N* подл
Подпись и дата
Взам. инв. N

Условные обозначения см. лист 1.

05784-П-000.000.000-ППТ-01.ГЧ					
Электроснабжение Южной группы месторождений					
Изм.	Кол. Уч	Лист	N док	Подпись	Дата
Разраб.		Борисова		<i>Лук</i>	17.01.23
Раздел 1. Проект планировки территории. Графическая часть			Стадия	Лист	Листов
				38	
Чертеж границ зон планируемого размещения линейных объектов (1:2000)			000 "ИЦ "Проектор"		
N контр	Иванов	<i>Иванов</i>	17.01.23		
ГИП	Писарев	<i>Писарев</i>	17.01.23		

Формат А3



Инв. № подл. Подпись и дата. Взам. инв. №

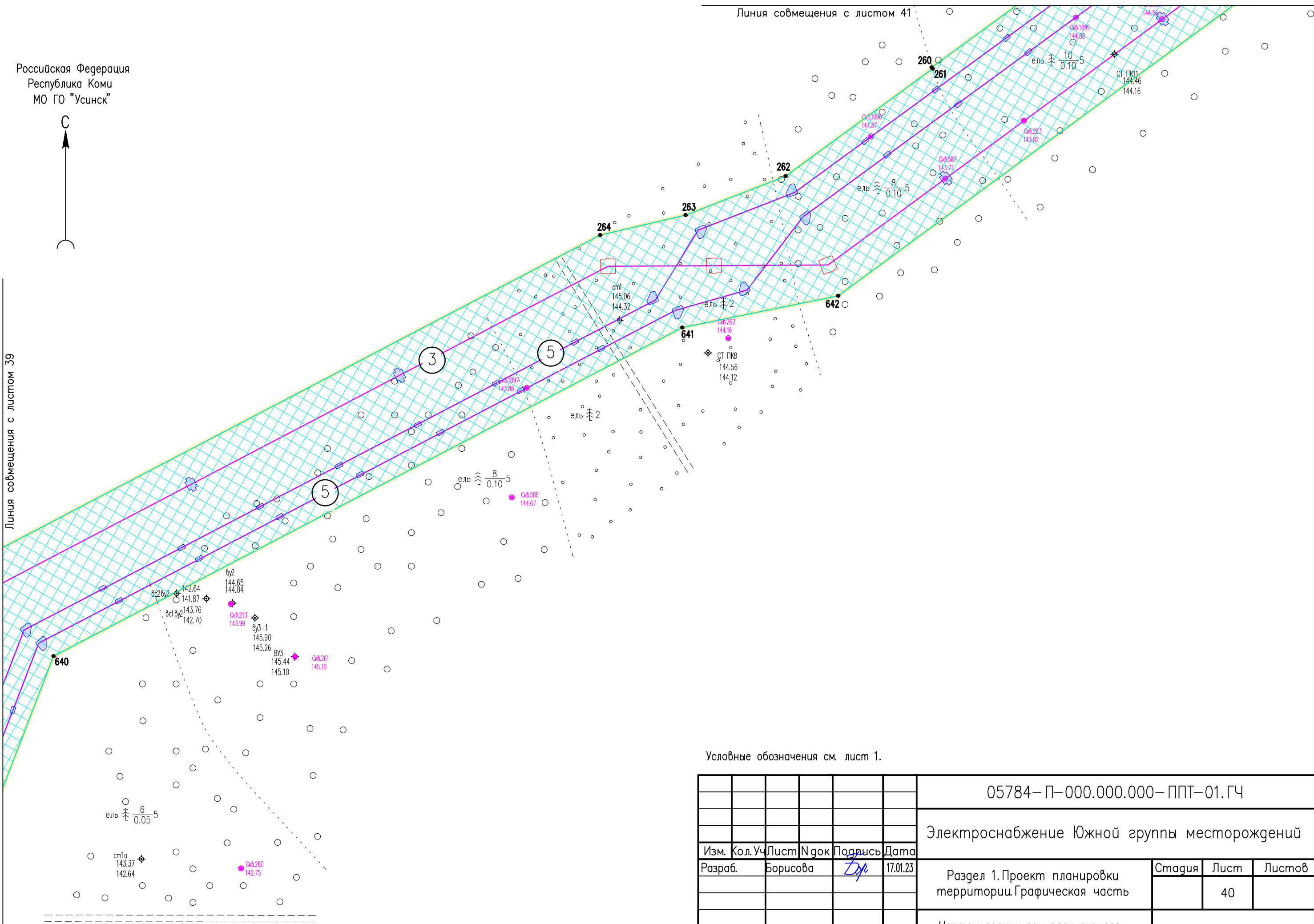
05784-П-000.000.000-ППТ-01.ГЧ					
Электроснабжение Южной группы месторождений					
Изм.	Кол. Уч.	Лист	№ док.	Подпись	Дата
Разраб.	Борисова			<i>Zdr</i>	17.01.23
Раздел 1. Проект планировки территории. Графическая часть				Стадия	Лист
					39
Чертеж границ зон планируемого размещения линейных объектов (1:2000)				ООО "ИЦ "Проектор"	
Н. контр.	Иванов			<i>Иванов</i>	17.01.23
ГИП	Писарев			<i>Писарев</i>	17.01.23

Российская Федерация
Республика Коми
МО ГО "Усинск"



Линия совмещения с листом 41

Линия совмещения с листом 39



Инв. N° подл. Подпись и дата. Взам. инв. N°


Условные обозначения см. лист 1.

						05784-П-000.000.000-ППТ-01.ГЧ			
						Электроснабжение Южной группы месторождений			
Изм.	Кол. Уч.	Лист	№ док.	Подпись	Дата	Раздел 1. Проект планировки территории. Графическая часть	Стадия	Лист	Листов
Разраб.		Борисова		<i>Лх</i>	17.01.23			40	
Н. контр.		Иванов		<i>ИИ</i>	17.01.23	Чертеж границ зон планируемого размещения линейных объектов (1:2000)	000 "ИЦ "Проектор"		
ГИП		Писарев		<i>ПП</i>	17.01.23				

Российская Федерация
Республика Коми
МО ГО "Усинск"



Линия совмещения с листом 42



Линия совмещения с листом 40

Условные обозначения см. лист 1.

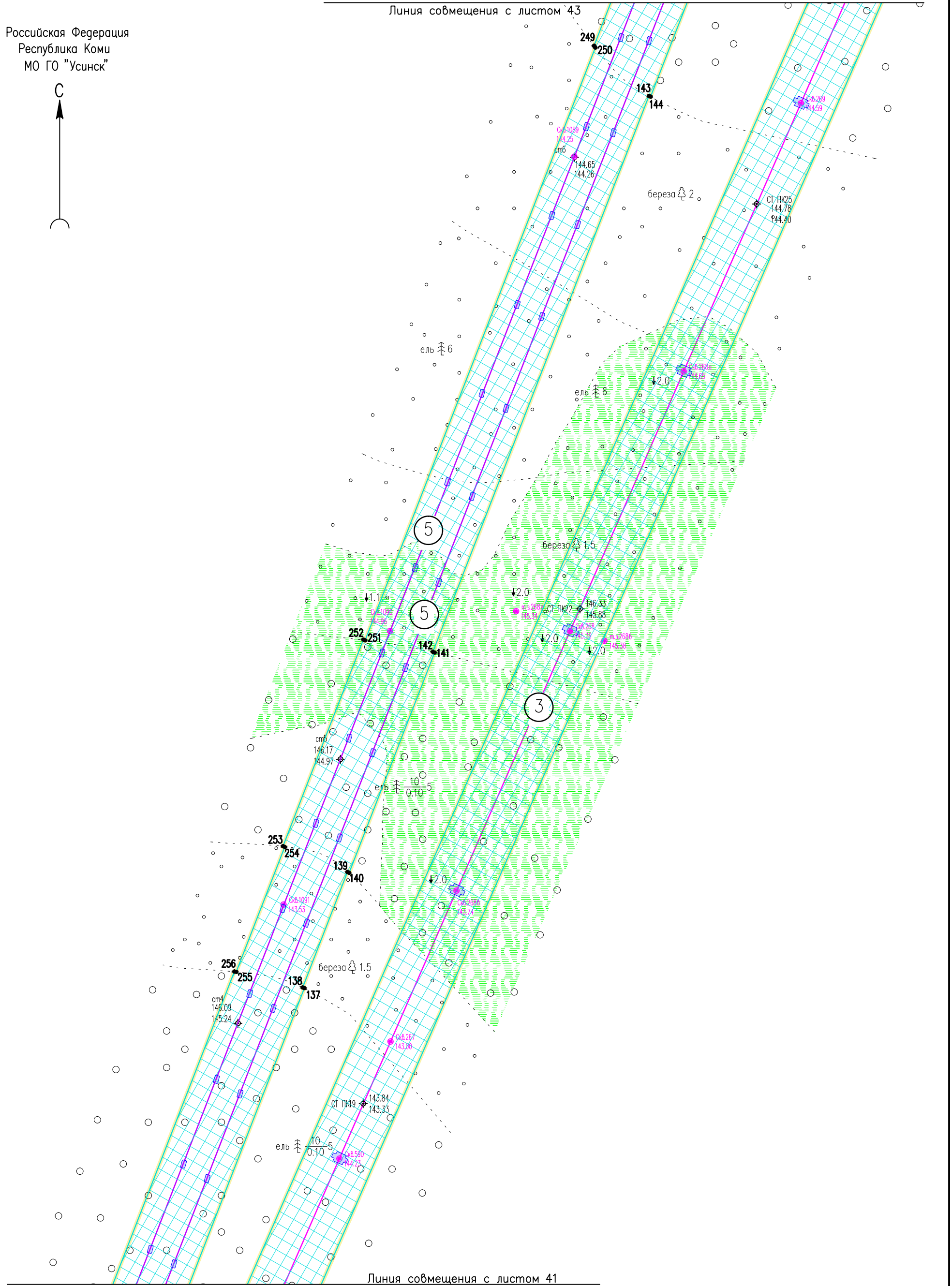
Инв. N° подл. Подпись и дата. Взам. инв. N°

						05784-П-000.000.000-ППТ-01.ГЧ			
						Электроснабжение Южной группы месторождений			
Изм.	Кол. Уч.	Лист	№ док.	Подпись	Дата	Раздел 1. Проект планировки территории. Графическая часть	Стадия	Лист	Листов
Разраб.		Борисова		<i>Лх</i>	17.01.23			41	
Н. контр.		Иванов		<i>ИИ</i>	17.01.23	Чертеж границ зон планируемого размещения линейных объектов (1:2000)	000 "ИЦ "Проектор"		
ГИП		Писарев		<i>ПП</i>	17.01.23				

Российская Федерация
Республика Коми
МО ГО "Усинск"



Линия совмещения с листом 43



Линия совмещения с листом 41

Инв. N° подл. Подпись и дата. Инв. N°

05784-П-000.000.000-ППТ-01.ГЧ

Электроснабжение Южной группы месторождений

Изм.	Кол. Уч.	Лист	N док	Подпись	Дата
Разраб.		Борисова		<i>[Signature]</i>	17.01.23
Н. контр		Иванов		<i>[Signature]</i>	17.01.23
ГИП		Писарев		<i>[Signature]</i>	17.01.23

Раздел 1. Проект планировки территории. Графическая часть

Стадия	Лист	Листов
	42	

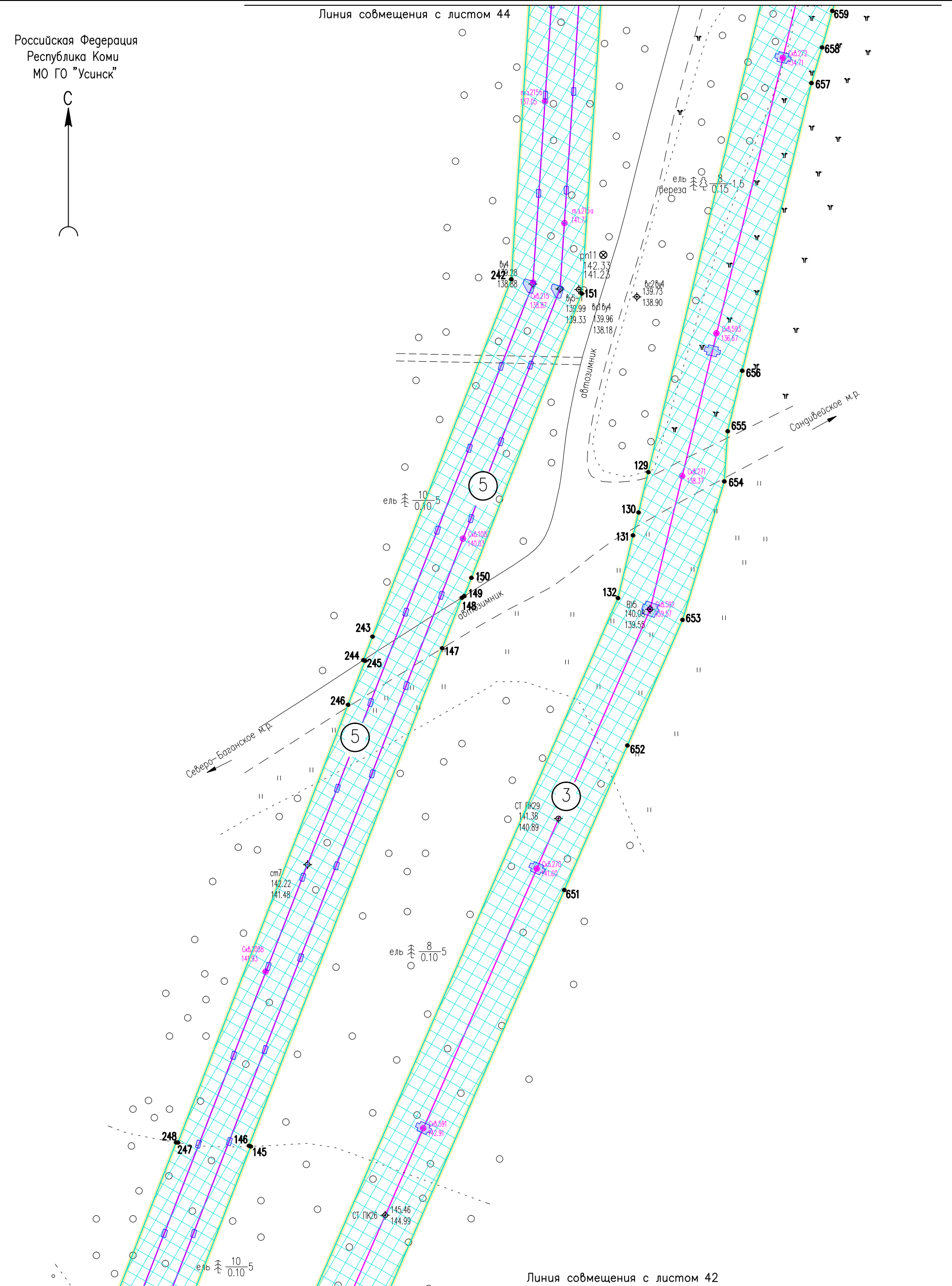
Чертеж границ зон планируемого размещения линейных объектов (1:2000)

ООО "ИЦ "Проектор"

Условные обозначения см. лист 1.

Формат А3

Российская Федерация
Республика Коми
МО ГО "Усинск"



Инв. N° подл. Подпись и дата. Инв. N°

05784-П-000.000.000-ППТ-01.ГЧ

Электроснабжение Южной группы месторождений

Изм.	Кол. Уч.	Лист	N док.	Подпись	Дата
Разраб.		Борисова		<i>[Signature]</i>	17.01.23
Н. контр.		Иванов		<i>[Signature]</i>	17.01.23
ГИП		Писарев		<i>[Signature]</i>	17.01.23

Раздел 1. Проект планировки территории. Графическая часть

Стадия	Лист	Листов
	43	

Чертеж границ зон планируемого размещения линейных объектов (1:2000)

ООО "ИЦ "Проектор"

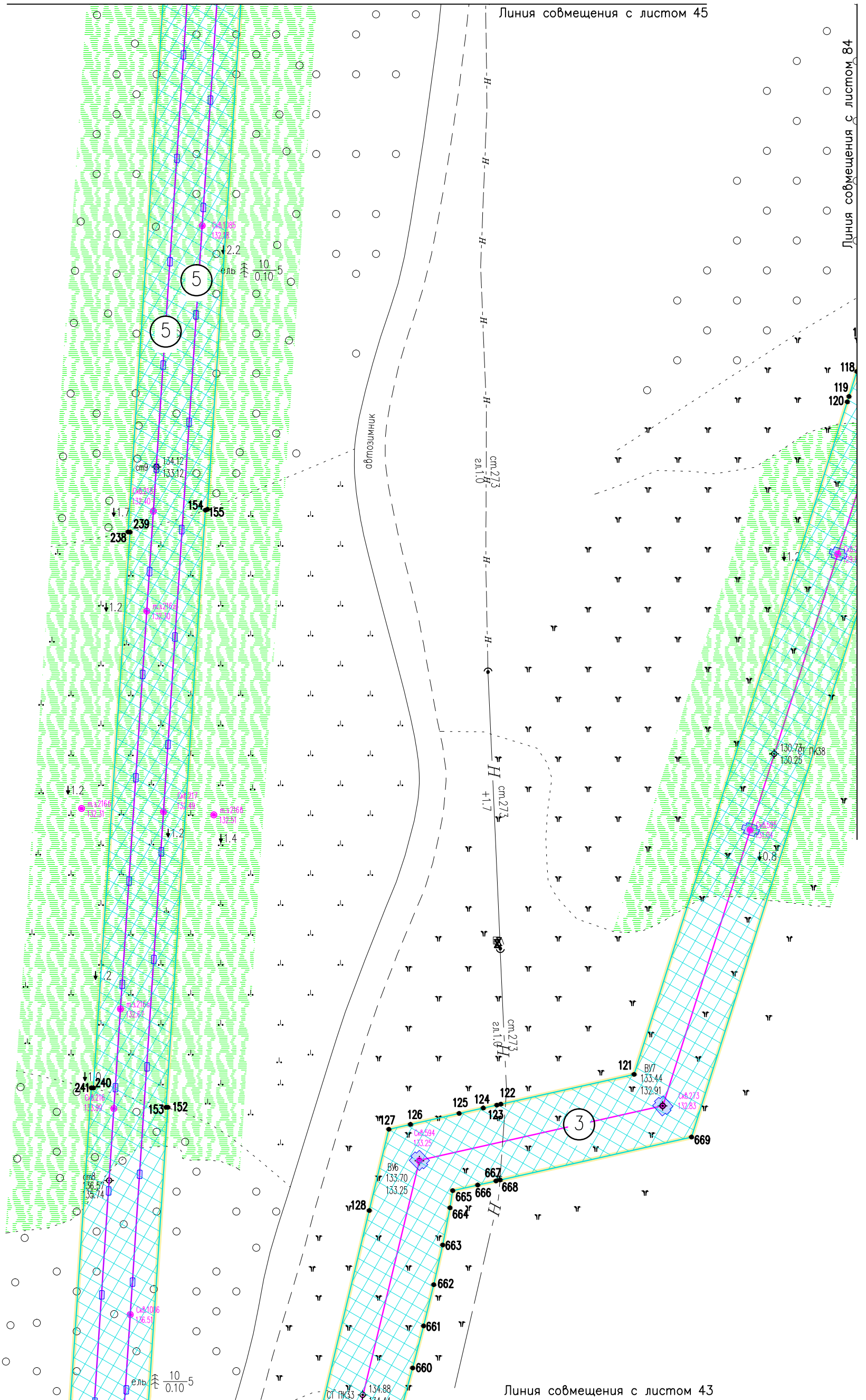
Условные обозначения см. лист 1.

Российская Федерация
Республика Коми
МО ГО "Усинск"



Линия совмещения с листом 45

Линия совмещения с листом 84



Линия совмещения с листом 43

Инв. N° подл. Подпись и дата. Инв. N°

05784-П-000.000.000-ППТ-01.ГЧ

Электроснабжение Южной группы месторождений

Изм.	Кол. Уч.	Лист	№ док.	Подпись	Дата
Разраб.		Борисова		<i>Л.Б.</i>	17.01.23
Н. контр.		Иванов		<i>И.И.</i>	17.01.23
ГИП		Писарев		<i>П.П.</i>	17.01.23

Раздел 1. Проект планировки территории. Графическая часть

Стадия	Лист	Листов
	44	

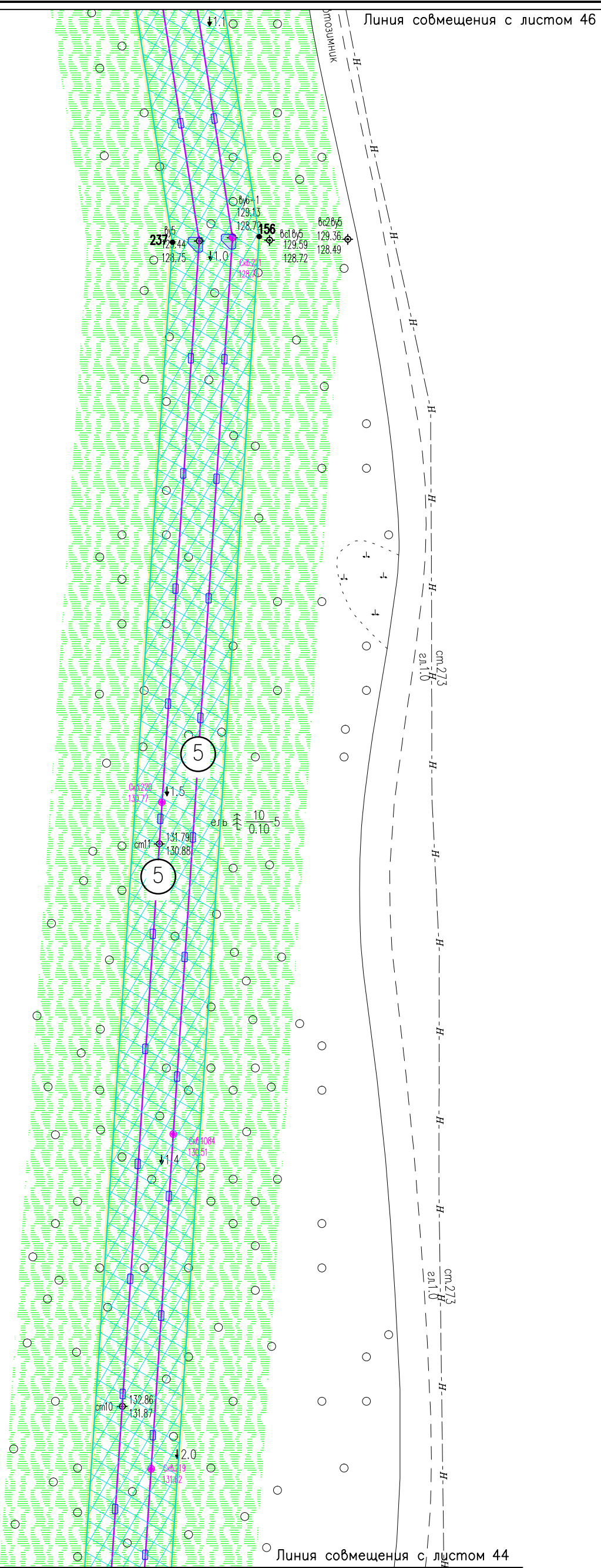
Чертеж границ зон планируемого размещения линейных объектов (1:2000)

ООО "ИЦ "Проектор"

Условные обозначения см. лист 1.

Формат А3

Российская Федерация
Республика Коми
МО ГО "Усинск"



Инв. N° подл. Подпись и дата. Взам. инв. N°

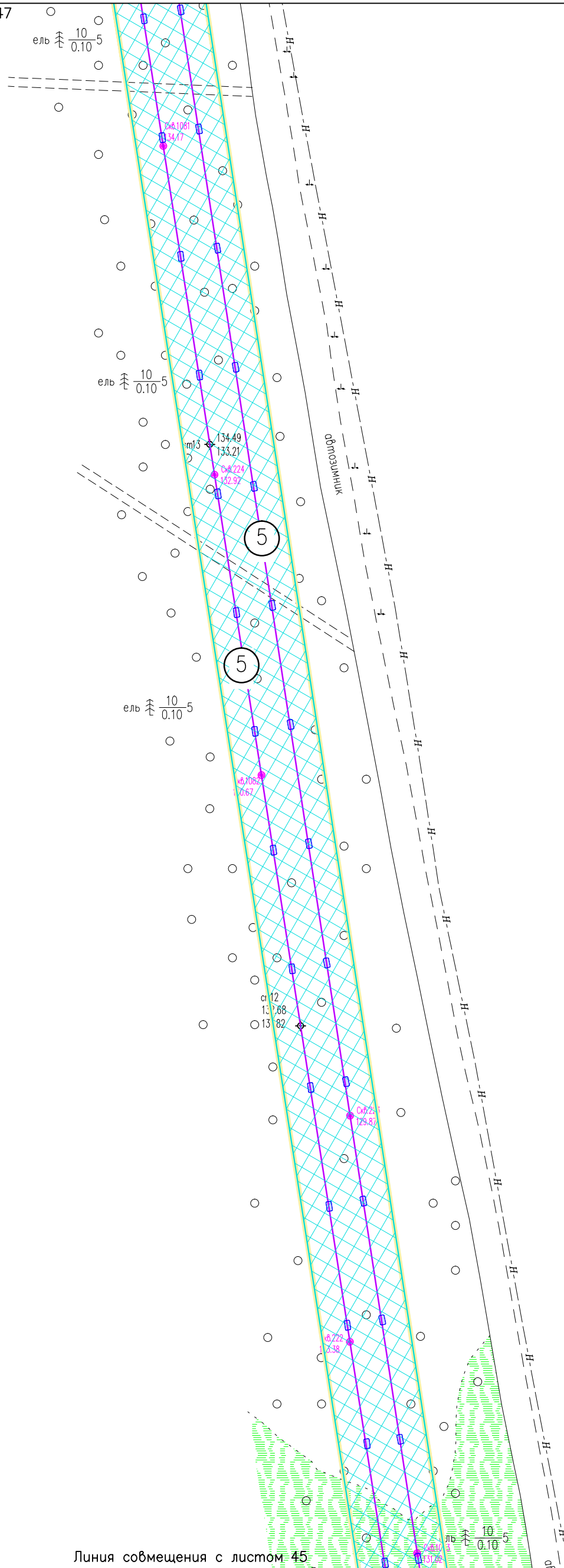
Условные обозначения см. лист 1.

05784-П-000.000.000-ППТ-01.ГЧ					
Электроснабжение Южной группы месторождений					
Изм.	Кол. Уч.	Лист	N док.	Подпись	Дата
Разраб.	Борисова			<i>[Signature]</i>	17.01.23
Раздел 1. Проект планировки территории. Графическая часть				Стадия	Лист
					45
Чертеж границ зон планируемого размещения линейных объектов (1:2000)				000 "ИЦ "Проектор"	
N контр.	Иванов			<i>[Signature]</i>	17.01.23
ГИП	Писарев			<i>[Signature]</i>	17.01.23

Формат А3

Линия совмещения с листом 47

Российская Федерация
Республика Коми
МО ГО "Усинск"



Линия совмещения с листом 45

Инв. № подл. Подпись и дата. Взам. инв. №

05784-П-000.000.000-ППТ-01.ГЧ

Электроснабжение Южной группы месторождений

Изм.	Кол. Уч.	Лист	№ док.	Подпись	Дата
Разраб.		Борисова		<i>[Signature]</i>	17.01.23
Н. контр.		Иванов		<i>[Signature]</i>	17.01.23
ГИП		Лисарев		<i>[Signature]</i>	17.01.23

Раздел 1. Проект планировки территории. Графическая часть

Стадия	Лист	Листов
	46	

Чертеж границ зон планируемого размещения линейных объектов (1:2000)

ООО "ИЦ "Проектор"

Условные обозначения см. лист 1.

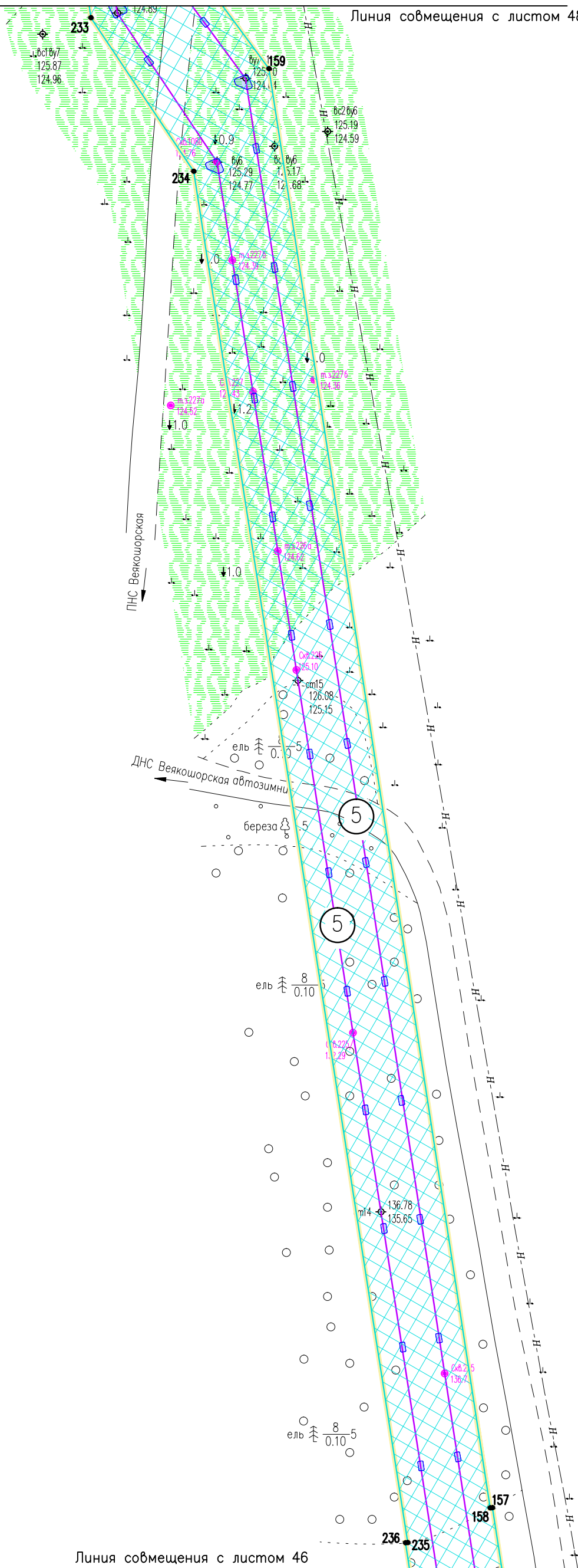
Формат А3

Российская Федерация
Республика Коми
МО ГО "Усинск"



6с2бу7
125.77
125.05

Линия совмещения с листом 48



Линия совмещения с листом 46

Инв. № подл
Подпись и дата
Взам. инв. №

05784-П-000.000.000-ППТ-01.ГЧ

Электроснабжение Южной группы месторождений

Изм.	Кол. Уч	Лист	№ док	Подпись	Дата
Разраб.		Борисова		<i>[Signature]</i>	17.01.23
Н. контр		Иванов		<i>[Signature]</i>	17.01.23
ГИП		Лисарев		<i>[Signature]</i>	17.01.23

Раздел 1. Проект планировки территории. Графическая часть

Стадия	Лист	Листов
	47	

Чертеж границ зон планируемого размещения линейных объектов (1:2000)

ООО "ИЦ "Проектор"

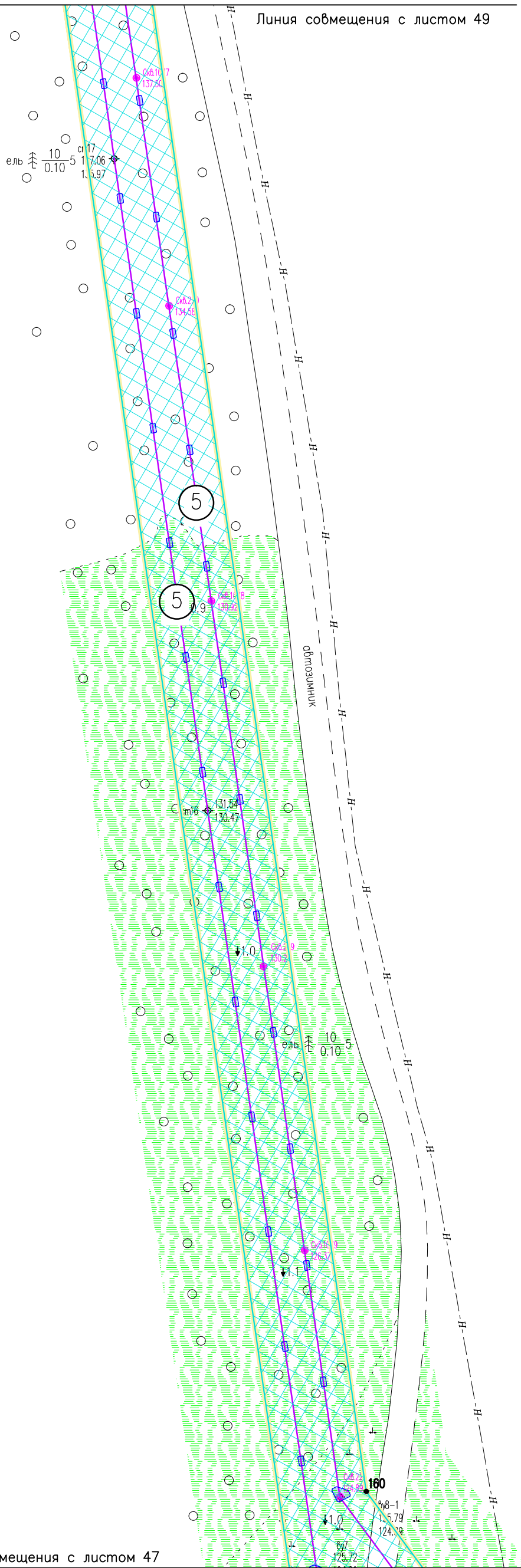
Условные обозначения см. лист 1.

Формат А3

Российская Федерация
Республика Коми
МО ГО "Усинск"



Линия совмещения с листом 49



Линия совмещения с листом 47

Инв. N° подл. Подпись и дата. Инв. N°

05784-П-000.000.000-ППТ-01.ГЧ

Электроснабжение Южной группы месторождений

Изм.	Кол. Уч.	Лист	№ док.	Подпись	Дата
Разраб.		Борисова		<i>[Signature]</i>	17.01.23
Н. контр.		Иванов		<i>[Signature]</i>	17.01.23
ГИП		Лисарев		<i>[Signature]</i>	17.01.23

Раздел 1. Проект планировки территории. Графическая часть

Стадия	Лист	Листов
	48	

Чертеж границ зон планируемого размещения линейных объектов (1:2000)

ООО "ИЦ "Проектор"

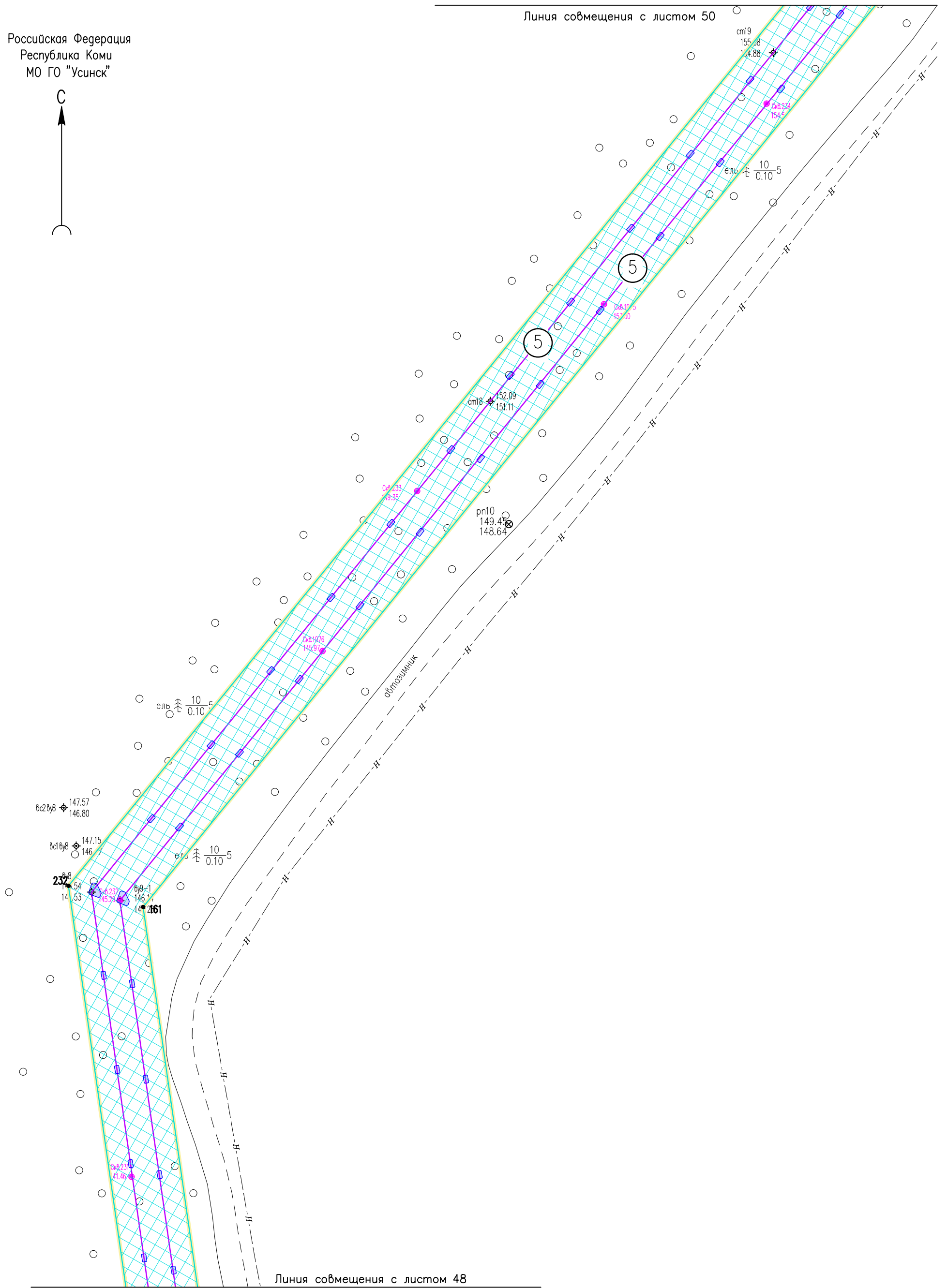
Условные обозначения см. лист 1.

Формат А3

Российская Федерация
Республика Коми
МО ГО "Усинск"



Линия совмещения с листом 50



Линия совмещения с листом 48

Инв. № подл. Подпись и дата. Взам. инв. №

05784-П-000.000.000-ППТ-01.ГЧ

Электроснабжение Южной группы месторождений

Изм.	Кол. Уч.	Лист	№ док.	Подпись	Дата
Разраб.	Борисова			<i>[Signature]</i>	17.01.23
Н. контр.	Иванов			<i>[Signature]</i>	17.01.23
ГИП	Лисарев			<i>[Signature]</i>	17.01.23

Раздел 1. Проект планировки территории. Графическая часть

Стадия	Лист	Листов
	49	

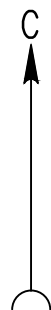
Чертеж границ зон планируемого размещения линейных объектов (1:2000)

ООО "ИЦ "Проектор"

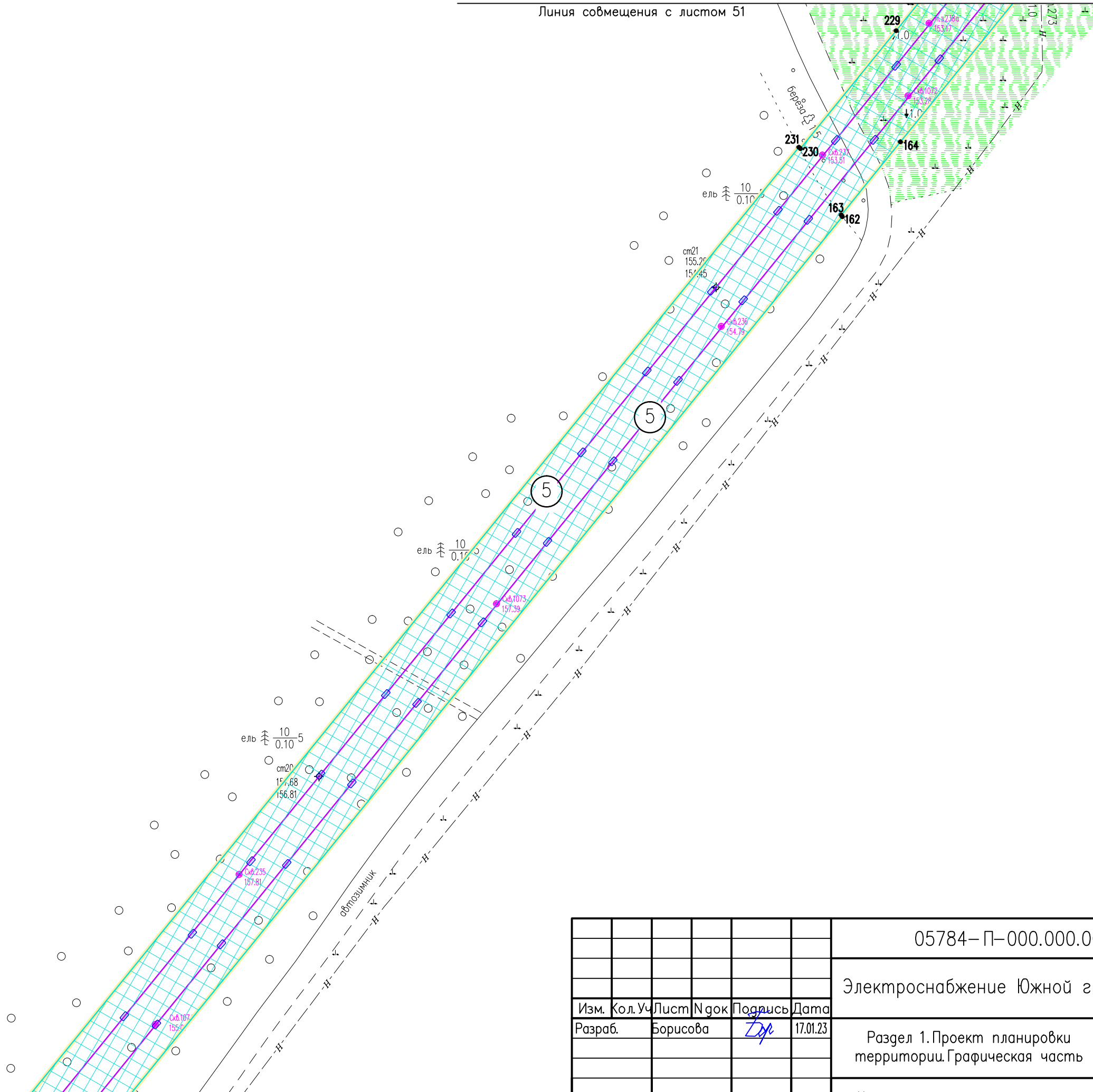
Условные обозначения см. лист 1.

Формат А3

Российская Федерация
Республика Коми
МО ГО "Усинск"



Линия совмещения с листом 51



Линия совмещения с листом 49

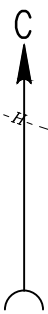
Условные обозначения см. лист 1.

Инв. N° подл. Подпись и дата. Взам. инв. N°


						05784-П-000.000.000-ППТ-01.ГЧ			
						Электроснабжение Южной группы месторождений			
Изм.	Кол.Уч.	Лист	№ док	Подпись	Дата	Раздел 1. Проект планировки территории. Графическая часть	Стадия	Лист	Листов
Разраб.		Борисова		<i>Борисова</i>	17.01.23			50	
						Чертеж границ зон планируемого размещения линейных объектов (1:2000)	ООО "ИЦ "Проектор"		
Н. контр		Иванов		<i>Иванов</i>	17.01.23				
ГИП		Писарев		<i>Писарев</i>	17.01.23				

Формат А3

Российская Федерация
Республика Коми
МО ГО "Усинск"



Линия совмещения с листом 52



Линия совмещения с листом 50

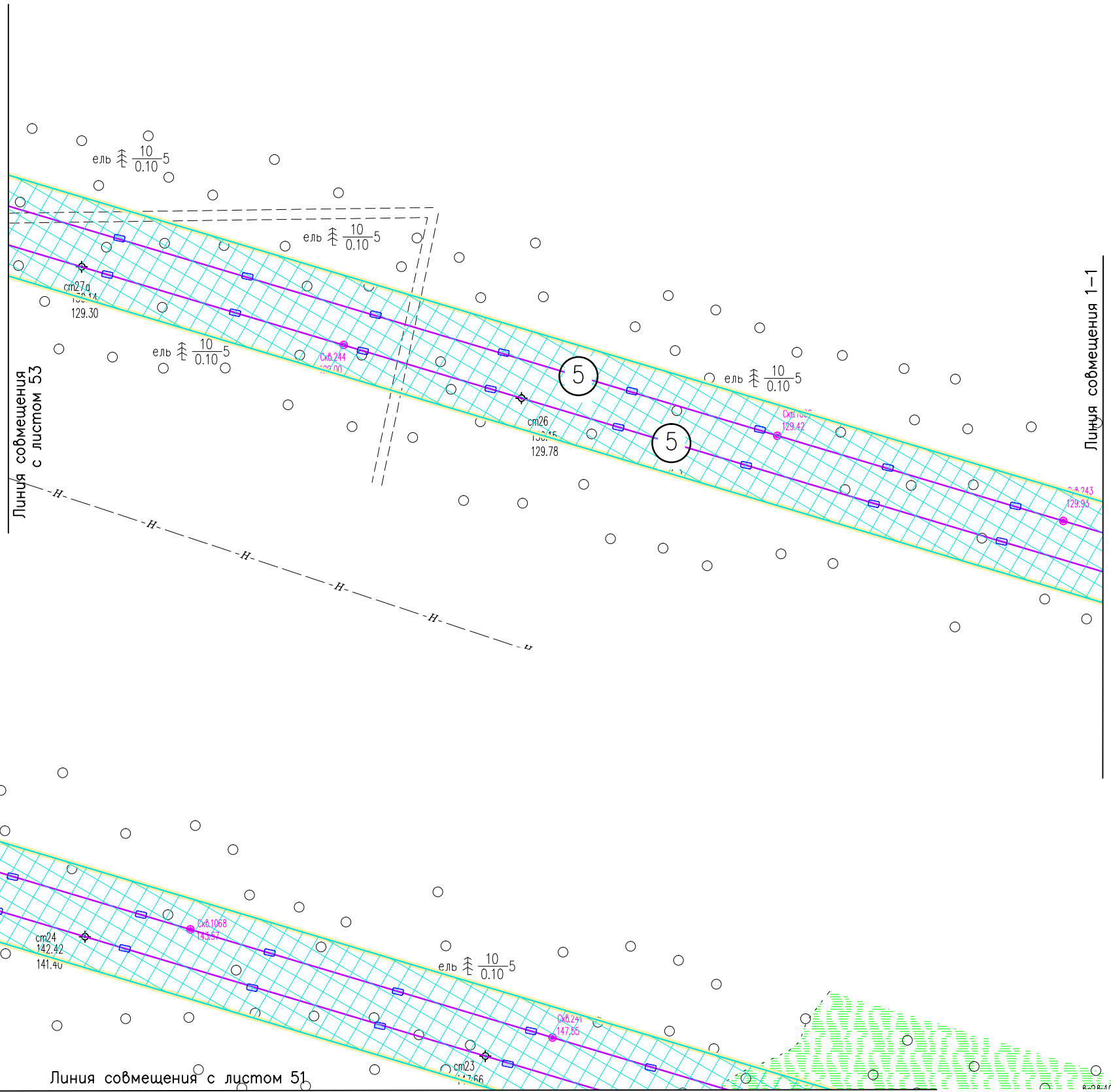
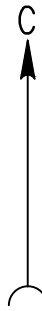
Инв. N° подл. Подпись и дата. Взам. инв. N°

Изм.	Кол. Уч.	Лист	№ док.	Подпись	Дата
Разраб.		Борисова		<i>Борисова</i>	17.01.23
Н. контр.		Иванов		<i>Иванов</i>	17.01.23
ГИП		Лисарев		<i>Лисарев</i>	17.01.23

05784-П-000.000.000-ППТ-01.ГЧ			
Электроснабжение Южной группы месторождений			
Раздел 1. Проект планировки территории. Графическая часть	Стадия	Лист	Листов
		51	
Чертеж границ зон планируемого размещения линейных объектов (1:2000)		ООО "ИЦ "Проектор"	

Условные обозначения см. лист 1.

Российская Федерация
Республика Коми
МО ГО "Усинск"



Линия совмещения 1-1

Линия совмещения с листом 53

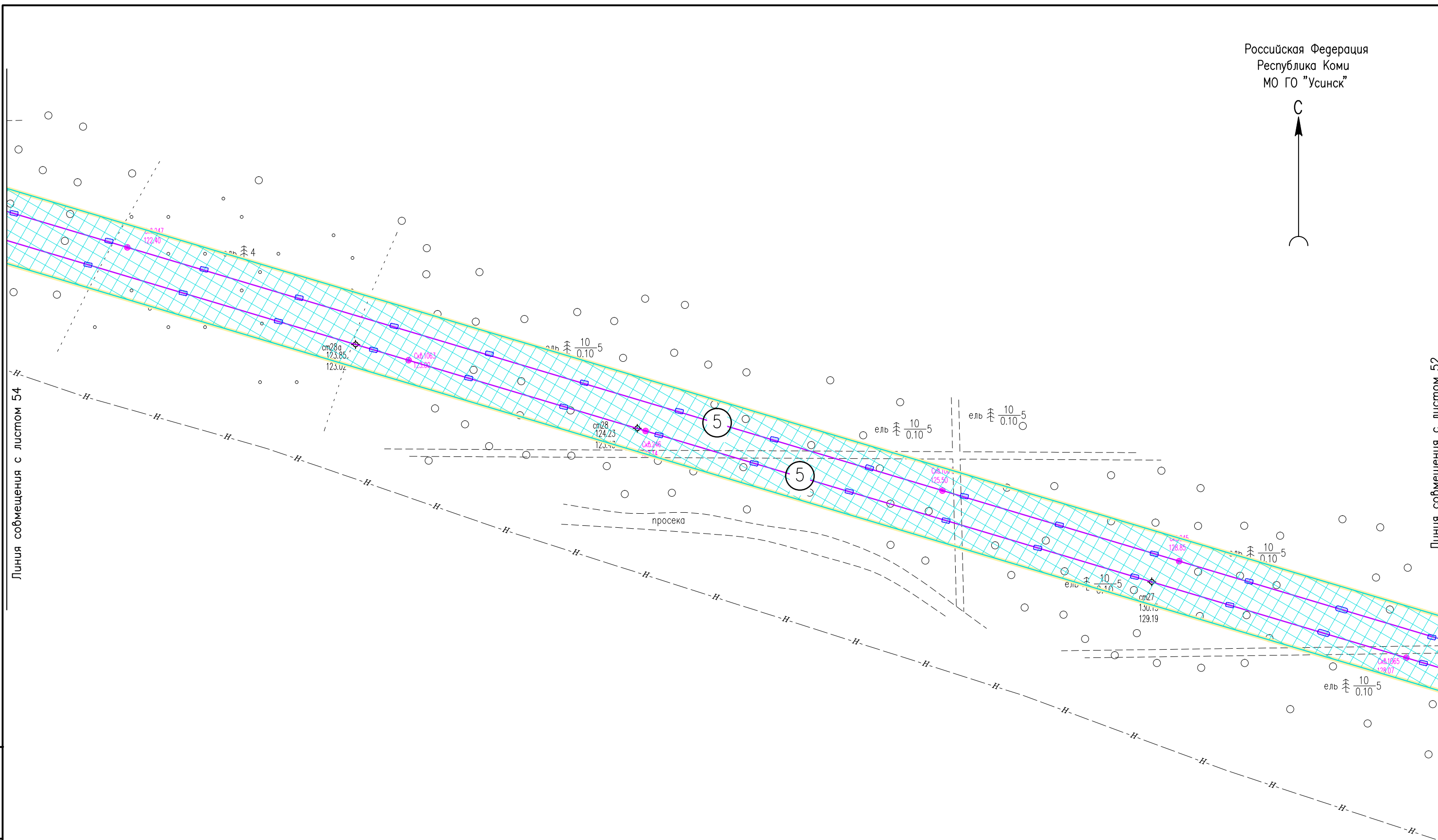

Линия совмещения 1-1

Линия совмещения с листом 51

Инв. № подл
Подпись и дата
Взам. инв. №

						05784-П-000.000.000-ППТ-01.ГЧ			
						Электроснабжение Южной группы месторождений			
Изм.	Кол. Уч	Лист	№ док	Подпись	Дата	Раздел 1. Проект планировки территории. Графическая часть	Стадия	Лист	Листов
Разраб.		Борисова		<i>[Signature]</i>	17.01.23			52	
Н. контр		Иванов		<i>[Signature]</i>	17.01.23	Чертеж границ зон планируемого размещения линейных объектов (1:2000)	ООО "ИЦ "Проектор"		
ГИП		Лисарев		<i>[Signature]</i>	17.01.23				

Условные обозначения см. лист 1.



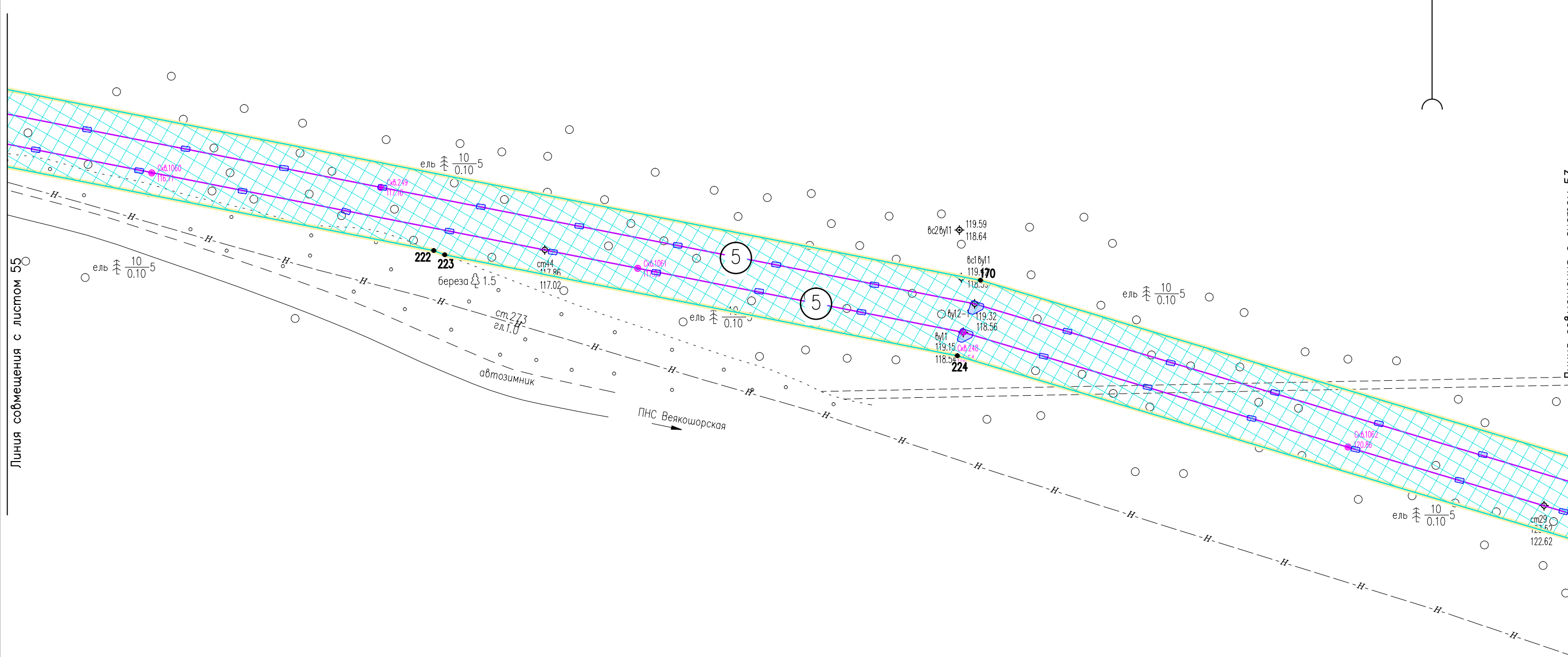
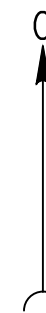
Линия совмещения с листом 54

Линия совмещения с листом 52

Инв. N° подл. Подпись и дата. Взам. инв. N°

Условные обозначения см. лист 1.

						05784-П-000.000.000-ППТ-01.ГЧ			
						Электроснабжение Южной группы месторождений			
Изм.	Кол. Уч.	Лист	№ док	Подпись	Дата	Раздел 1. Проект планировки территории. Графическая часть	Стадия	Лист	Листов
Разраб.		Борисова		<i>Борисова</i>	17.01.23			53	
Н. контр		Иванов		<i>Иванов</i>	17.01.23	Чертеж границ зон планируемого размещения линейных объектов (1:2000)	000 "ИЦ "Проектор"		
ГИП		Писарев		<i>Писарев</i>	17.01.23		Формат А3		



Линия соймещения с листом 55

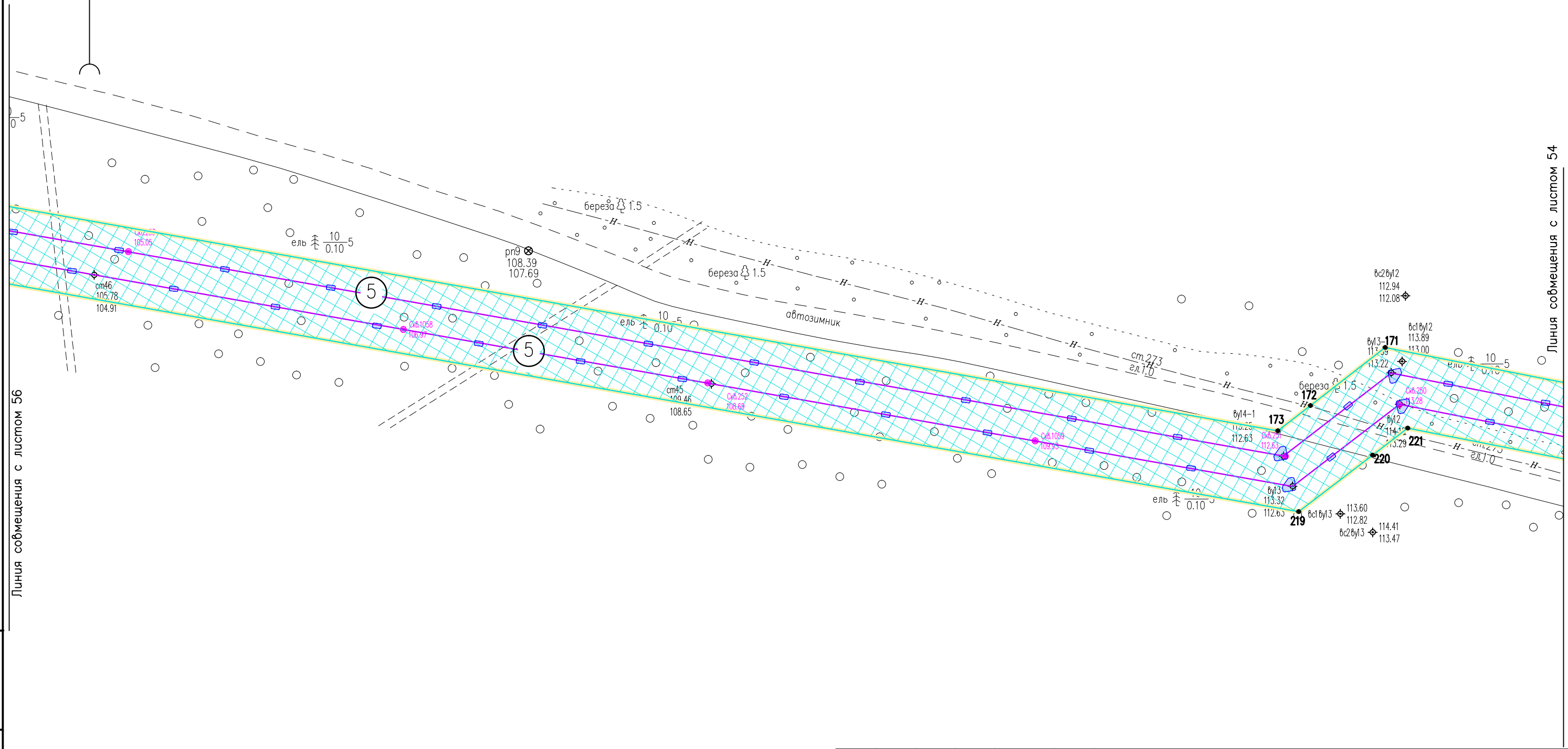
Линия соймещения с листом 53

Инв. N° подл. Подпись и дата. Взам. инв. N°

Условные обозначения см. лист 1.

						05784-П-000.000.000-ППТ-01.ГЧ			
						Электроснабжение Южной группы месторождений			
Изм.	Кол. Уч.	Лист	№ док.	Подпись	Дата	Раздел 1. Проект планировки территории. Графическая часть	Стадия	Лист	Листов
Разраб.				Борисова	17.01.23			54	
Н. контр				Иванов	17.01.23	Чертеж границ зон планируемого размещения линейных объектов (1:2000)	000 "ИЦ "Проектор"		
ГИП				Писарев	17.01.23		Формат А3		

Российская Федерация
Республика Коми
МО ГО "Усинск"

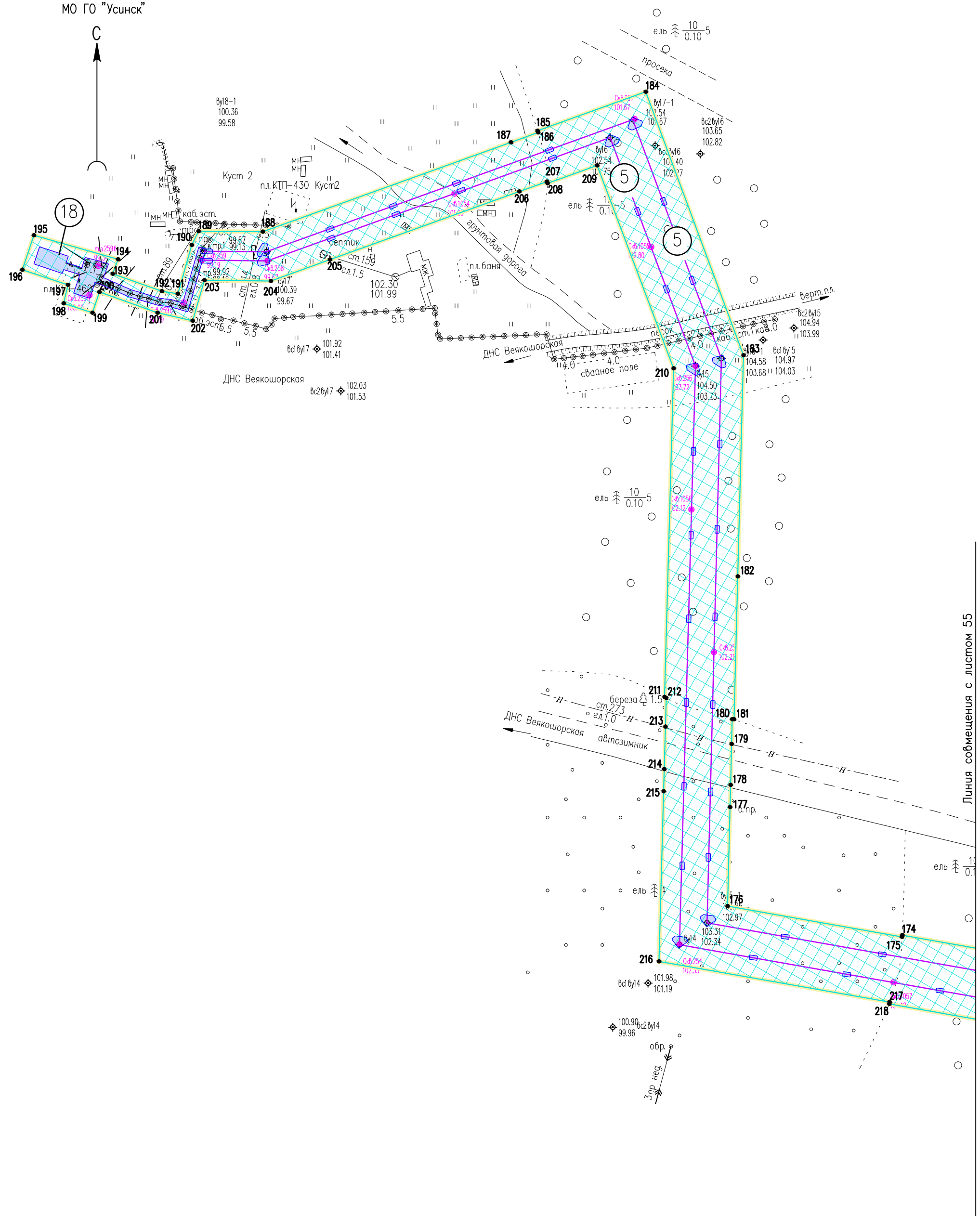


Инв. N° подл. Подпись и дата. Взам. инв. N°

						05784-П-000.000.000-ППТ-01.ГЧ				
						Электроснабжение Южной группы месторождений				
Изм.	Кол. Уч.	Лист	№ док.	Подпись	Дата	Раздел 1. Проект планировки территории. Графическая часть		Стадия	Лист	Листов
Разраб.		Борисова		<i>Борисова</i>	17.01.23				55	
						Чертеж границ зон планируемого размещения линейных объектов (1:2000)		000 "ИЦ "Проектор"		
Н. контр.		Иванов		<i>Иванов</i>	17.01.23					
ГИП		Лисарев		<i>Лисарев</i>	17.01.23					

Условные обозначения см. лист 1.

Российская Федерация
Республика Коми
МО ГО "Усинск"



Линия со смещением с листом 55

Инв. № подл. Подпись и дата. Взам. инв. №

Условные обозначения см. лист 1.

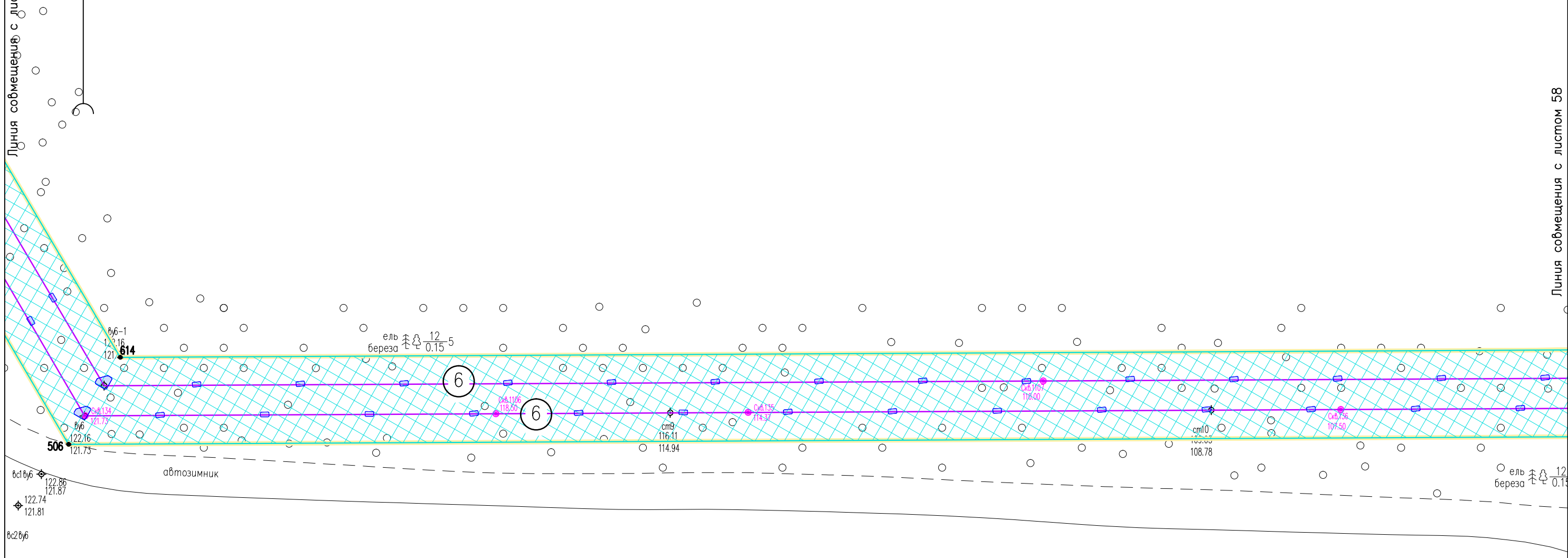
					05784-П-000.000.000-ППТ-01.ГЧ				
					Электроснабжение Южной группы месторождений				
Изм.	Кол. Уч.	Лист	№ док.	Подпись	Дата	Раздел 1. Проект планировки территории. Графическая часть	Стадия	Лист	Листов
Разраб.		Борисова		<i>[Signature]</i>	17.01.23			56	
Н. контр.		Иванов		<i>[Signature]</i>	17.01.23	Чертеж границ зон планируемого размещения линейных объектов (1:2000)	ООО "ИЦ "Проектор"		
ГИП		Лисарев		<i>[Signature]</i>	17.01.23		Формат А3		

Российская Федерация
Республика Коми
МО ГО "Усинск"

С

Линия совмещения с листом 37

Линия совмещения с листом 58



Инв. № подл. Подпись и дата. Взам. инв. №

Условные обозначения см. лист 1.

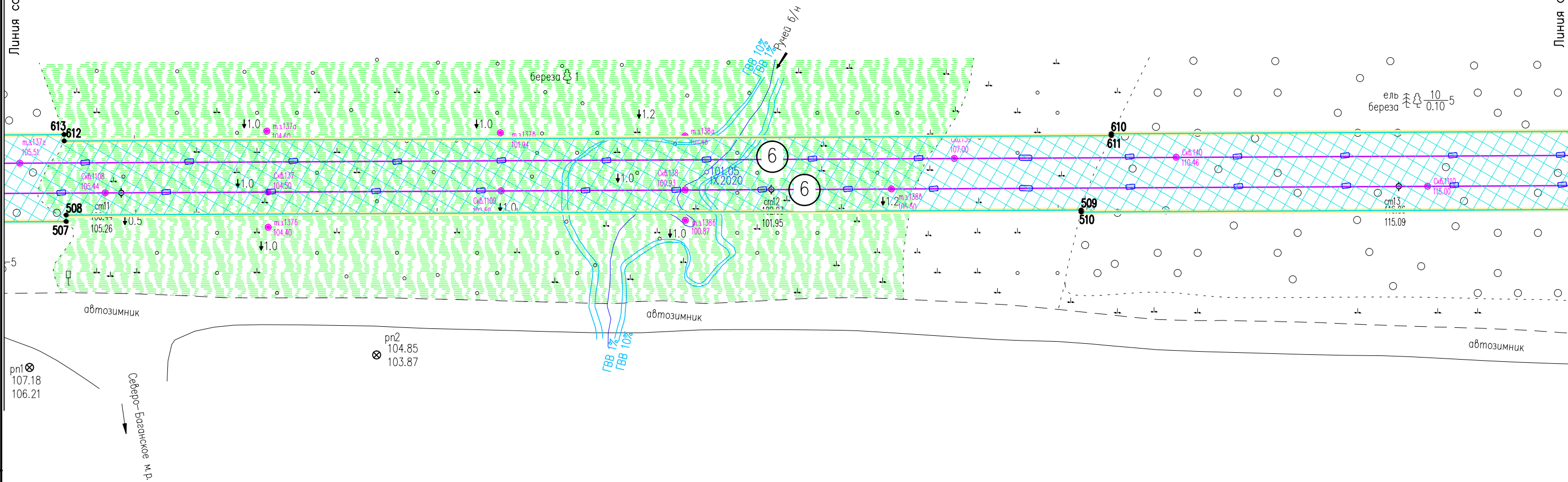
						05784-П-000.000.000-ППТ-01.ГЧ			
						Электроснабжение Южной группы месторождений			
Изм.	Кол. Уч.	Лист	№ док.	Подпись	Дата	Раздел 1. Проект планировки территории. Графическая часть	Стадия	Лист	Листов
Разраб.		Борисова		<i>[Signature]</i>	17.01.23			57	
Н. контр.		Иванов		<i>[Signature]</i>	17.01.23	Чертеж границ зон планируемого размещения линейных объектов (1:2000)	ООО "ИЦ "Проектор"		
ГИП		Писарев		<i>[Signature]</i>	17.01.23				

Формат А3



Линия совмещения с листом 57

Линия совмещения с листом 59



Инв. № подл. Подпись и дата. Взам. инв. №

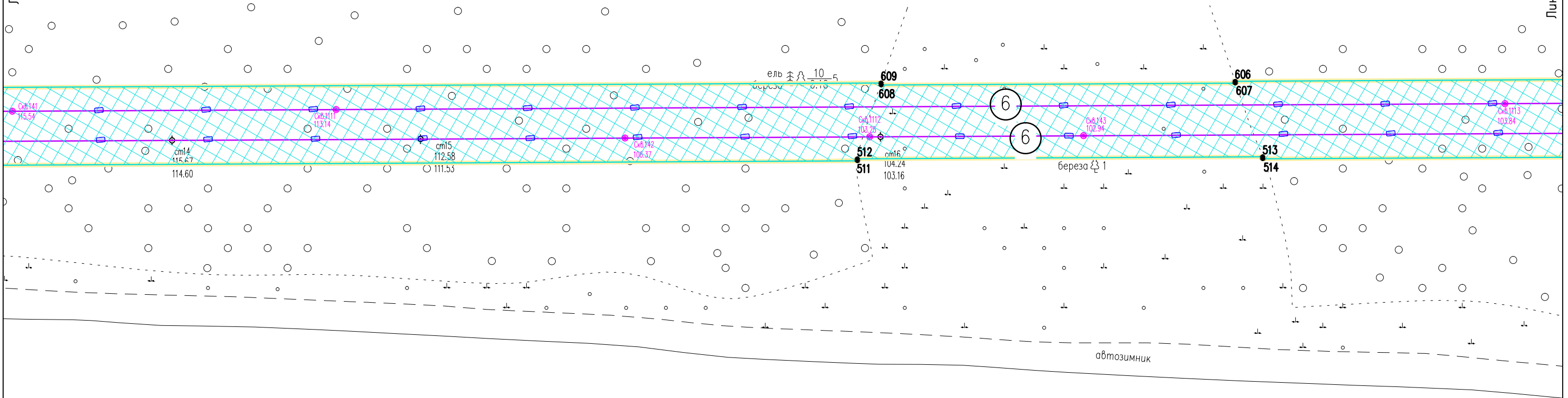
Условные обозначения см. лист 1.

						05784-П-000.000.000-ППТ-01.ГЧ			
						Электроснабжение Южной группы месторождений			
Изм.	Кол. Уч.	Лист	№ док.	Подпись	Дата	Раздел 1. Проект планировки территории. Графическая часть	Стадия	Лист	Листов
Разраб.		Борисова		<i>[Signature]</i>	17.01.23			58	
Н. контр.		Иванов		<i>[Signature]</i>	17.01.23	Чертеж границ зон планируемого размещения линейных объектов (1:2000)	ООО "ИЦ "Проектор"		
ГИП		Лисарев		<i>[Signature]</i>	17.01.23		Формат А3		



Линия совмещения с листом 58

Линия совмещения с листом 60



Инв. N° подл. Подпись и дата. Взам. инв. N°

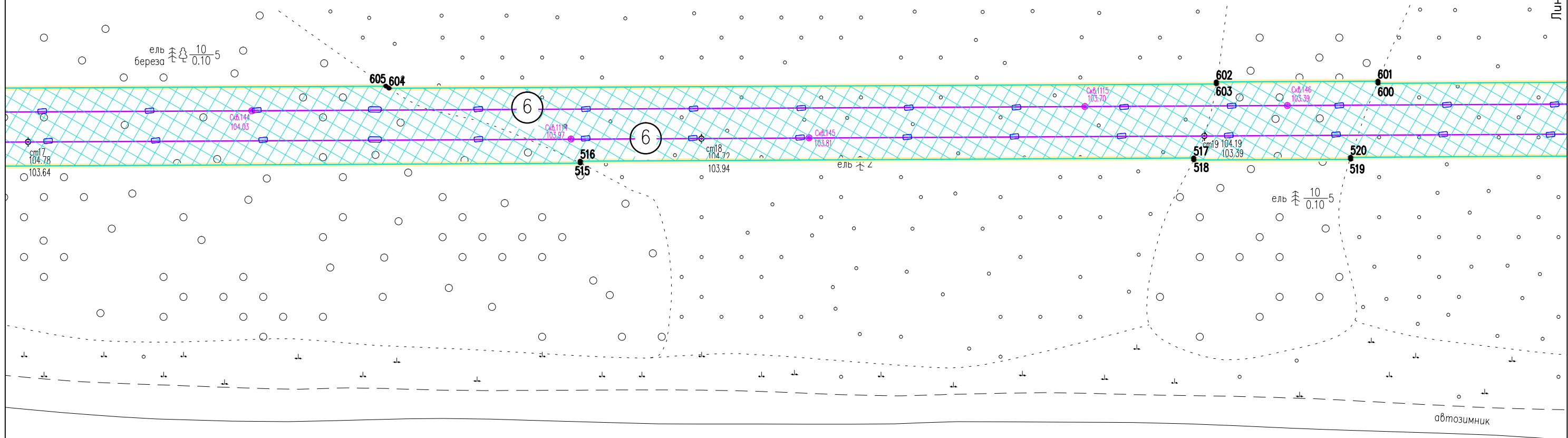
Условные обозначения см. лист 1.

						05784-П-000.000.000-ППТ-01.ГЧ			
						Электроснабжение Южной группы месторождений			
Изм.	Кол. Уч.	Лист	№ док	Подпись	Дата	Раздел 1. Проект планировки территории. Графическая часть	Стадия	Лист	Листов
Разраб.				Борисова	17.01.23			59	
Н. контр				Иванов	17.01.23	Чертеж границ зон планируемого размещения линейных объектов (1:2000)	000 "ИЦ "Проектор"		
ГИП				Писарев	17.01.23				



Линия совмещения с листом 59

Линия совмещения с листом 61



Инв. № подл. Подпись и дата. Взам. инв. №

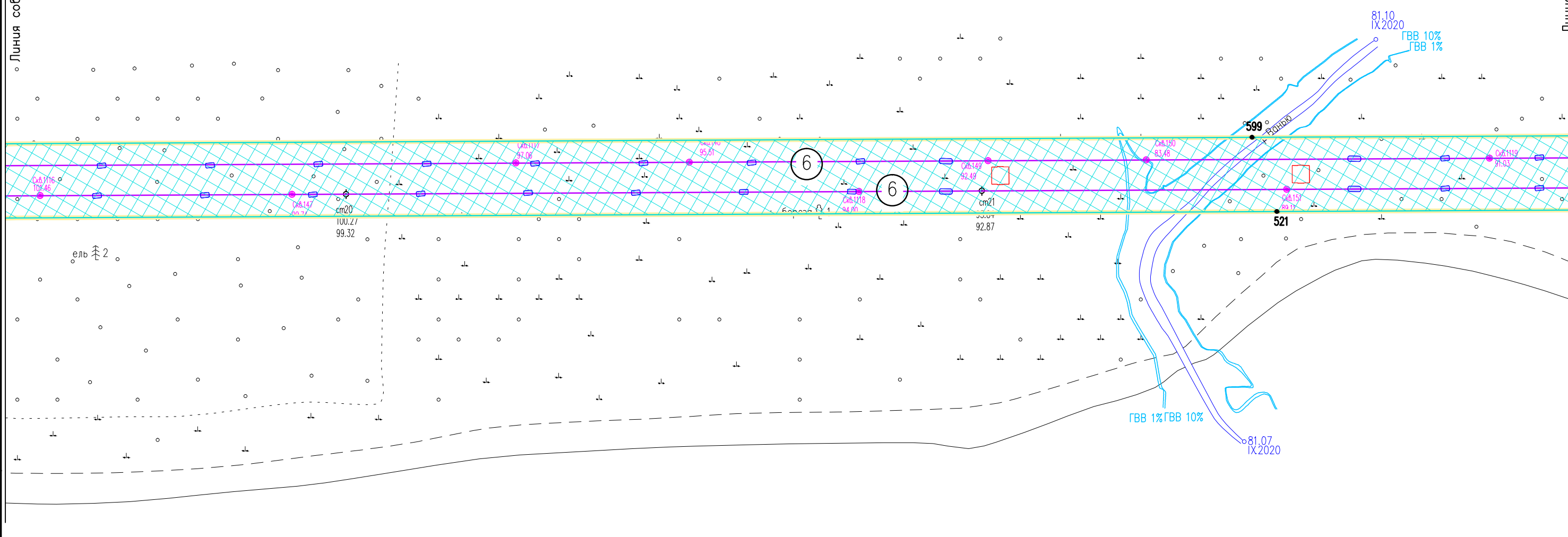
Условные обозначения см. лист 1.

						05784-П-000.000.000-ППТ-01.ГЧ			
						Электроснабжение Южной группы месторождений			
Изм.	Кол. Уч.	Лист	№ док.	Подпись	Дата	Раздел 1. Проект планировки территории. Графическая часть	Стадия	Лист	Листов
Разраб.		Борисова		<i>Борисова</i>	17.01.23			60	
Н. контр.		Иванов		<i>Иванов</i>	17.01.23	Чертеж границ зон планируемого размещения линейных объектов (1:2000)	ООО "ИЦ "Проектор"		
ГИП		Лисарев		<i>Лисарев</i>	17.01.23				



Линия совмещения с листом 60

Линия совмещения с листом 62



Инв. N° подл. Подпись и дата. Взам. инв. N°

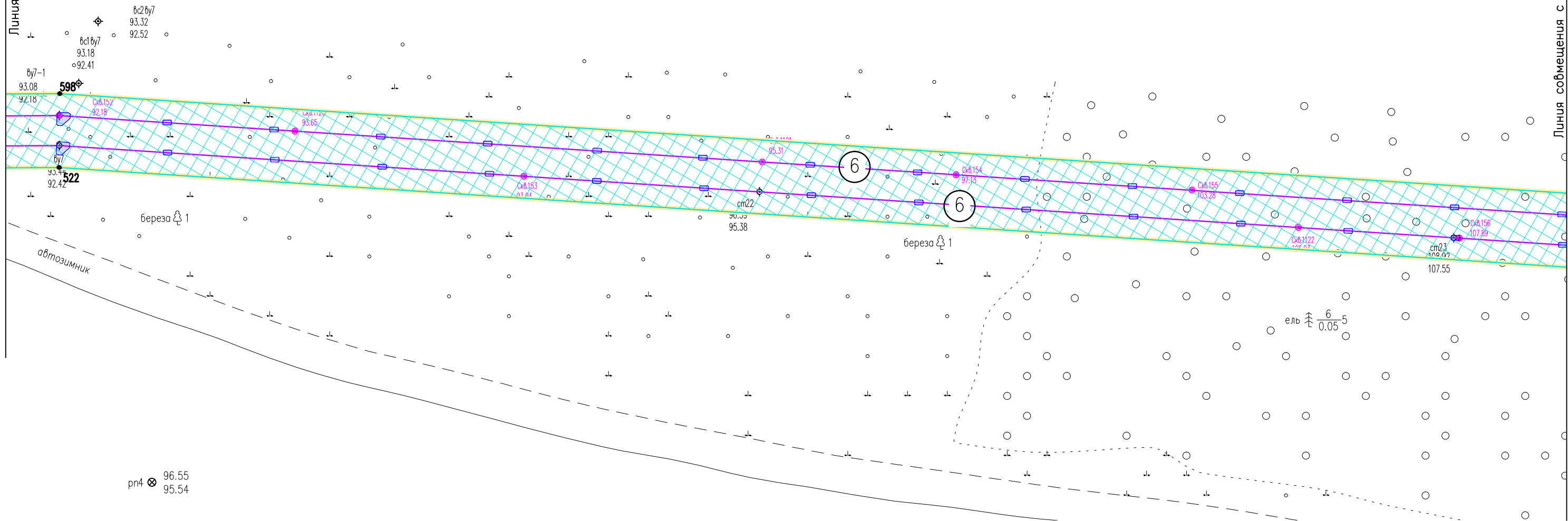
Условные обозначения см. лист 1.

						05784-П-000.000.000-ППТ-01.ГЧ			
						Электроснабжение Южной группы месторождений			
Изм.	Кол. Уч.	Лист	№ док.	Подпись	Дата	Раздел 1. Проект планировки территории. Графическая часть	Стадия	Лист	Листов
Разраб.		Борисова		<i>Борисова</i>	17.01.23			61	
Н. контр.		Иванов		<i>Иванов</i>	17.01.23	Чертеж границ зон планируемого размещения линейных объектов (1:2000)	ООО "ИЦ "Проектор"		
ГИП		Лисарев		<i>Лисарев</i>	17.01.23				



Линия совмещения с листом 61

Линия совмещения с листом 63



Инв. N° подл. Подпись и дата. Инв. N°

Условные обозначения см. лист 1.

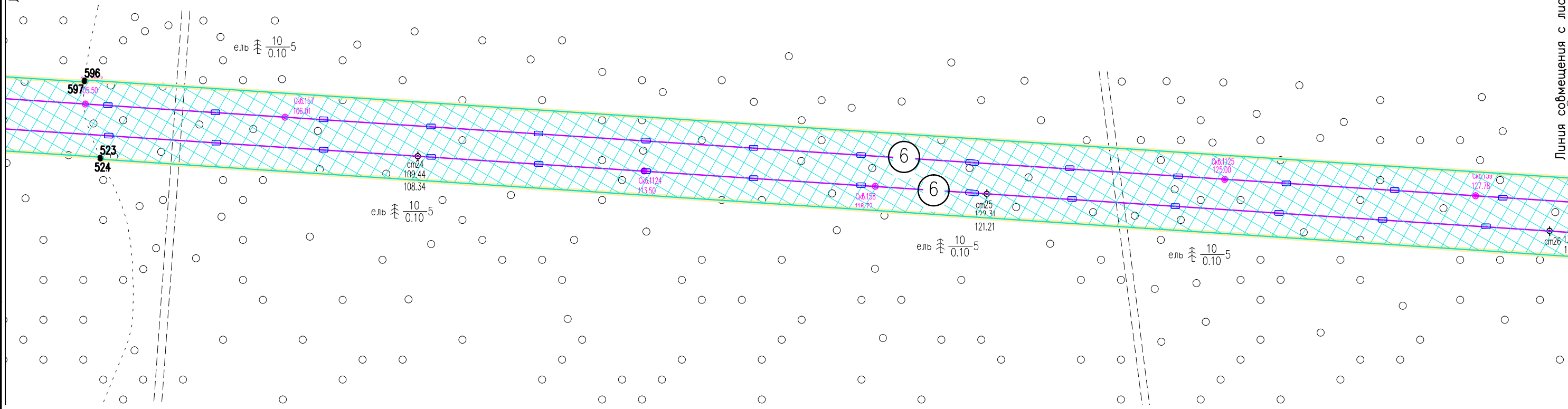
						05784-П-000.000.000-ППТ-01.ГЧ			
						Электроснабжение Южной группы месторождений			
Изм.	Кол. Уч.	Лист	№ док.	Подпись	Дата	Раздел 1. Проект планировки территории. Графическая часть	Стадия	Лист	Листов
Разраб.			Борисова	<i>Борисова</i>	17.01.23			62	
Н. контр.			Иванов	<i>Иванов</i>	17.01.23	Чертеж границ зон планируемого размещения линейных объектов (1:2000)	000 "ИЦ "Проектор"		
ГИП			Лисарев	<i>Лисарев</i>	17.01.23				

Российская Федерация
Республика Коми
МО ГО "Усинск"



Линия совмещения с листом 62

Линия совмещения с листом 64



Инв. N° подл. Подпись и дата. Взам. инв. N°

Условные обозначения см. лист 1.

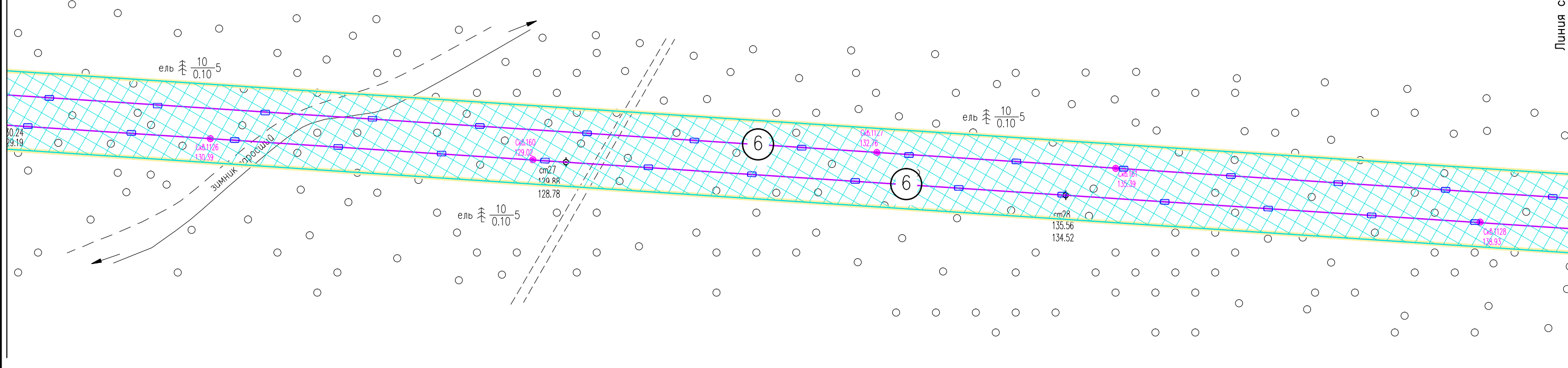
						05784-П-000.000.000-ППТ-01.ГЧ			
						Электроснабжение Южной группы месторождений			
Изм.	Кол. Уч.	Лист	№ док.	Подпись	Дата	Раздел 1. Проект планировки территории. Графическая часть	Стадия	Лист	Листов
Разраб.		Борисова		<i>Борисова</i>	17.01.23			63	
Н. контр.		Иванов		<i>Иванов</i>	17.01.23	Чертеж границ зон планируемого размещения линейных объектов (1:2000)	ООО "ИЦ "Проектор"		
ГИП		Лисарев		<i>Лисарев</i>	17.01.23				

Формат А3



Линия совмещения с листом 63

Линия совмещения с листом 65



Инв. N° подл. Подпись и дата. Взам. инв. N°

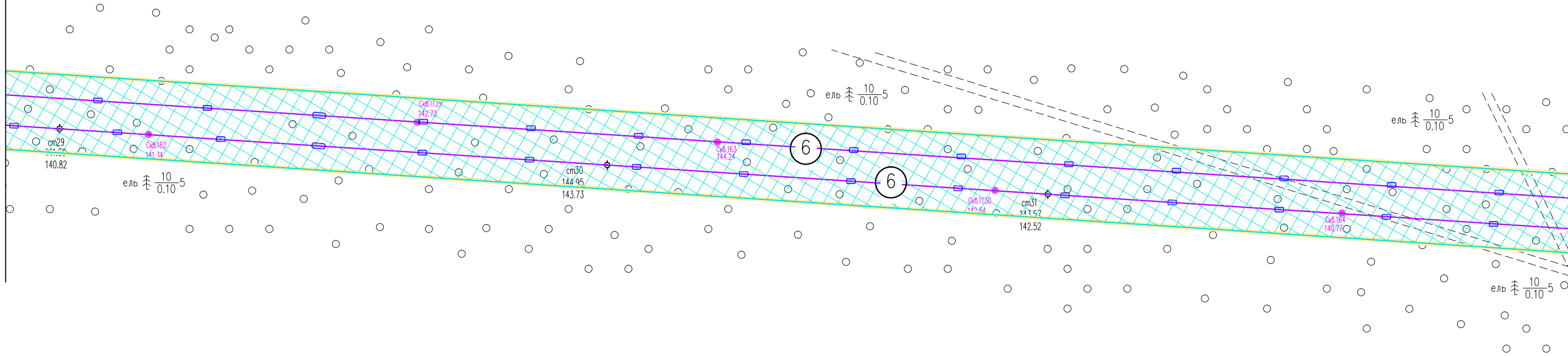
Условные обозначения см. лист 1.

						05784-П-000.000.000-ППТ-01.ГЧ			
						Электроснабжение Южной группы месторождений			
Изм.	Кол.Уч	Лист	№док	Подпись	Дата	Раздел 1.Проект планировки территории.Графическая часть	Стадия	Лист	Листов
Разраб.		Борисова		<i>Борисова</i>	17.01.23			64	
Н.контр		Иванов		<i>Иванов</i>	17.01.23	Чертеж границ зон планируемого размещения линейных объектов (1:2000)	ООО "ИЦ "Проектор"		
ГИП		Лисарев		<i>Лисарев</i>	17.01.23				



Линия собмещения с листом 64

Линия собмещения с листом 66

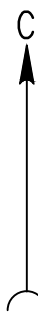


Инв. N° подл. Подпись и дата. Взам. инв. N°

Условные обозначения см. лист 1.

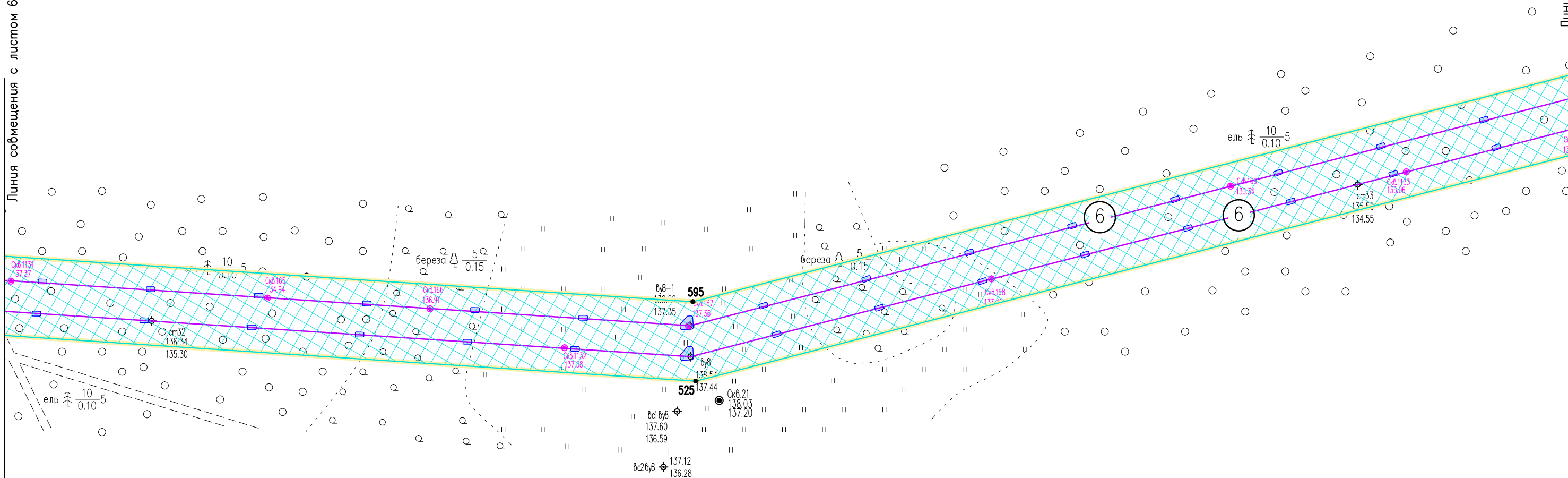
						05784-П-000.000.000-ППТ-01.ГЧ			
						Электроснабжение Южной группы месторождений			
Изм.	Кол. Уч	Лист	№ док	Подпись	Дата	Раздел 1. Проект планировки территории. Графическая часть	Стадия	Лист	Листов
Разраб.		Борисова		<i>Борисова</i>	17.01.23			65	
Н. контр		Иванов		<i>Иванов</i>	17.01.23	Чертеж границ зон планируемого размещения линейных объектов (1:2000)	000 "ИЦ "Проектор"		
ГИП		Лисарев		<i>Лисарев</i>	17.01.23				

Российская Федерация
Республика Коми
МО ГО "Усинск"



Линия совмещения с листом 65

Линия совмещения с листом 67



Инв. N° подл. Подпись и дата. Взам. инв. N°

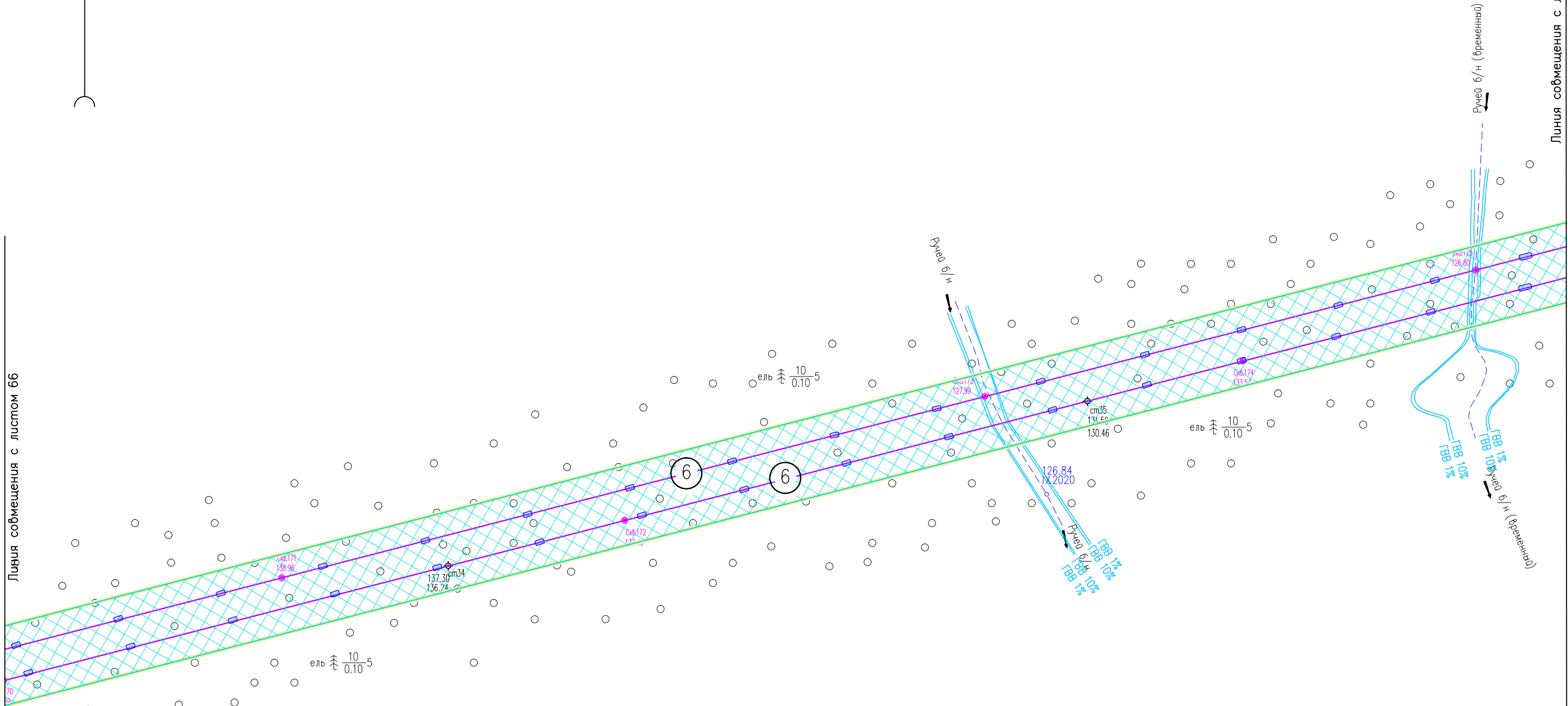
Условные обозначения см. лист 1.

						05784-П-000.000.000-ППТ-01.ГЧ			
						Электроснабжение Южной группы месторождений			
Изм.	Кол. Уч.	Лист	N док	Подпись	Дата	Раздел 1. Проект планировки территории. Графическая часть	Стадия	Лист	Листов
Разраб.		Борисова		<i>Zdr</i>	17.01.23			66	
Н. контр		Иванов		<i>Иванов</i>	17.01.23	Чертеж границ зон планируемого размещения линейных объектов (1:2000)	000 "ИЦ "Проектор"		
ГИП		Писарев		<i>Писарев</i>	17.01.23		Формат А3		



Линия совмещения с листом 66

Линия совмещения с листом 68



Инв. N° подл. Подпись и дата. Изм. инв. N°

Условные обозначения см. лист 1.

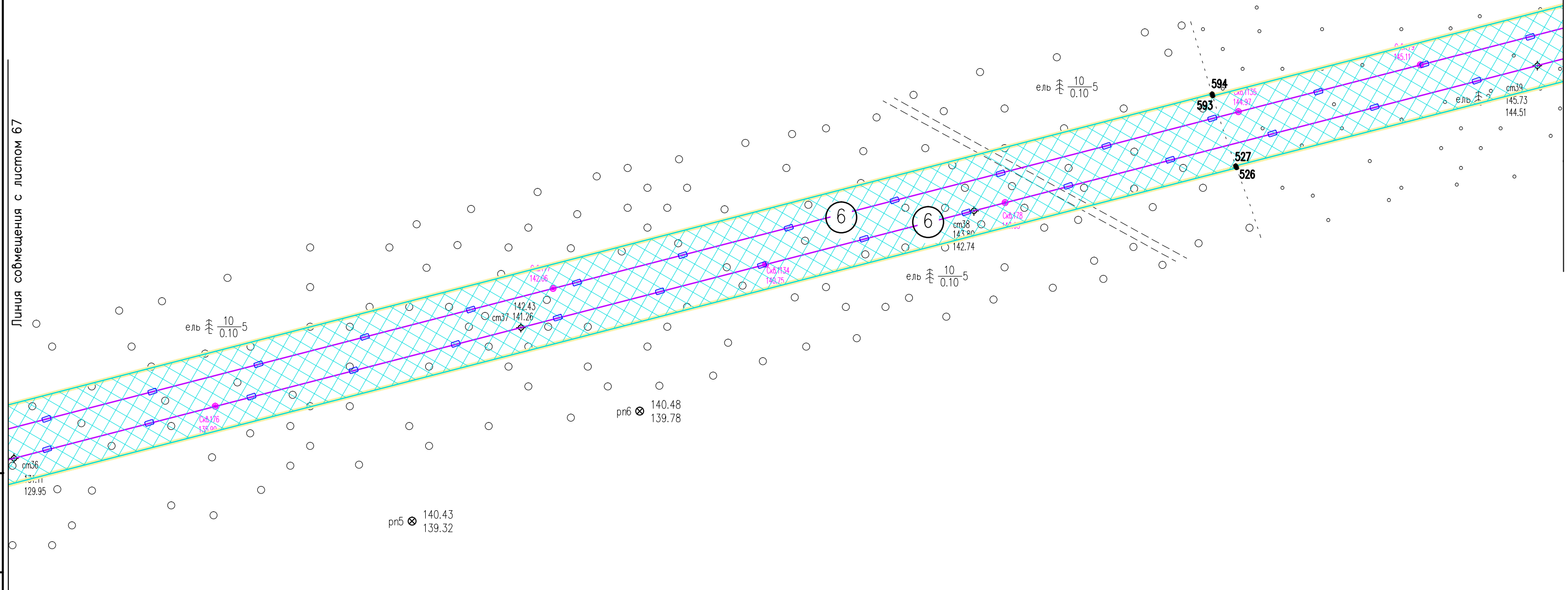
						05784-П-000.000.000-ППТ-01.ГЧ			
						Электроснабжение Южной группы месторождений			
Изм.	Кол. Уч.	Лист	№ док.	Подпись	Дата	Раздел 1. Проект планировки территории. Графическая часть	Стадия	Лист	Листов
Разраб.		Борисова		<i>Борисова</i>	17.01.23			67	
Н. контр.		Иванов		<i>Иванов</i>	17.01.23	Чертеж границ зон планируемого размещения линейных объектов (1:2000)	ООО "ИЦ "Проектор"		
ГИП		Лисарев		<i>Лисарев</i>	17.01.23		Формат А3		

Российская Федерация
Республика Коми
МО ГО "Усинск"



Линия совмещения с листом 67

Линия совмещения с листом 69

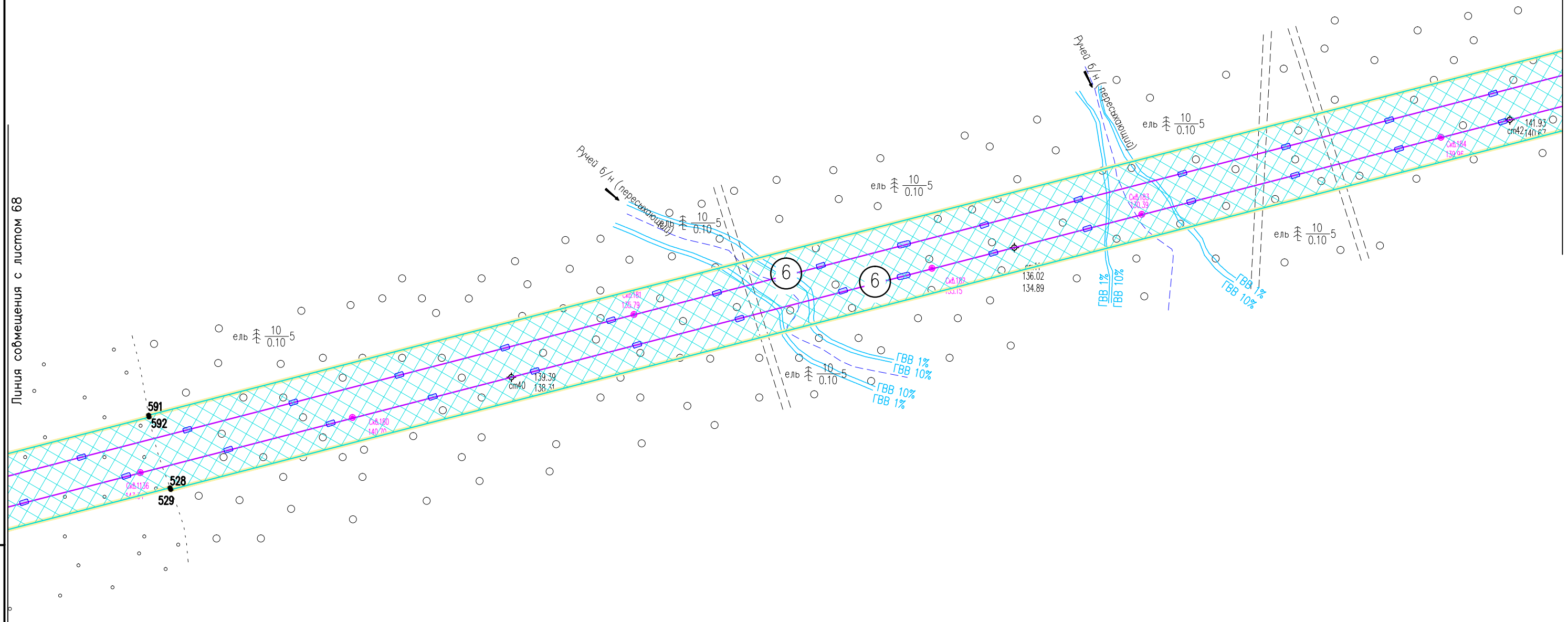


Инв. N° подл. Подпись и дата. Взам. инв. N°

Условные обозначения см. лист 1.

						05784-П-000.000.000-ППТ-01.ГЧ			
						Электроснабжение Южной группы месторождений			
Изм.	Кол. Уч.	Лист	№ док	Подпись	Дата	Раздел 1. Проект планировки территории. Графическая часть	Стадия	Лист	Листов
Разраб.				Борисова	17.01.23			68	
Н. контр				Иванов	17.01.23	Чертеж границ зон планируемого размещения линейных объектов (1:2000)	ООО "ИЦ "Проектор"		
ГИП				Писарев	17.01.23				

Формат А3



Инв. N° подл. Подпись и дата. Взам. инв. N°

Условные обозначения см. лист 1.

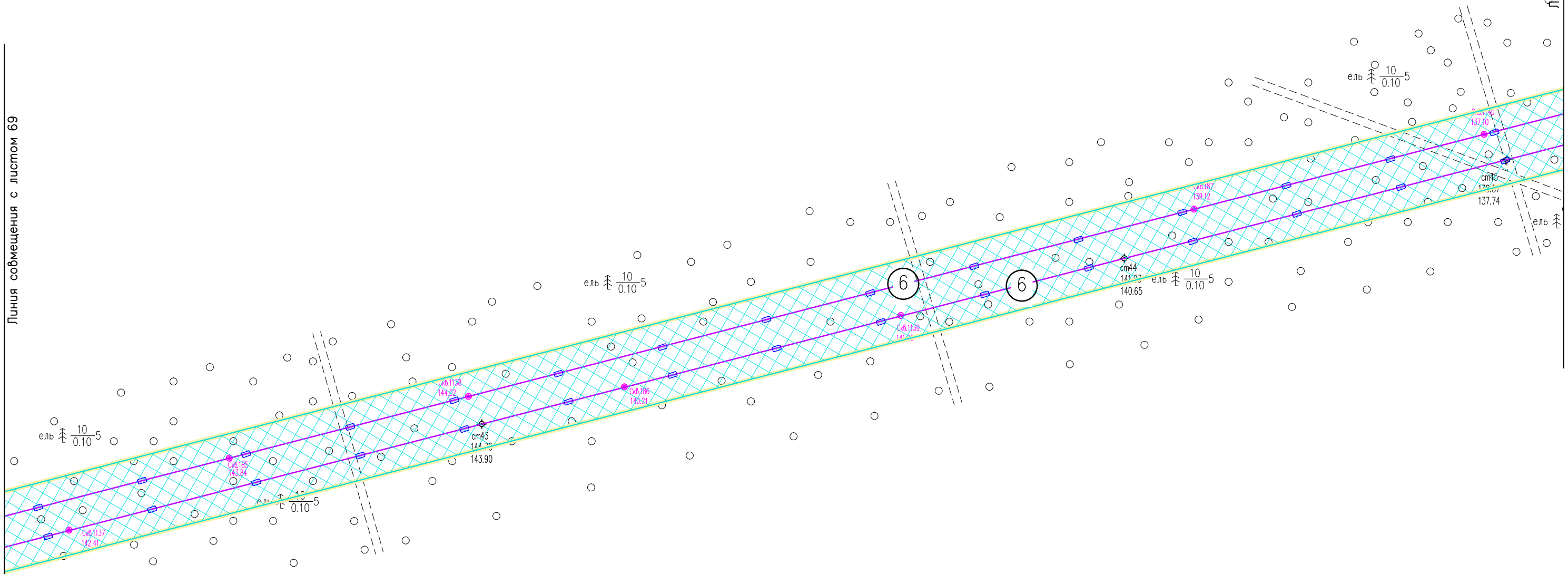
						05784-П-000.000.000-ППТ-01.ГЧ			
						Электроснабжение Южной группы месторождений			
Изм.	Кол.Уч	Лист	№ док	Подпись	Дата	Раздел 1. Проект планировки территории. Графическая часть	Стадия	Лист	Листов
Разраб.		Борисова		<i>Борисова</i>	17.01.23			69	
Н. контр		Иванов		<i>Иванов</i>	17.01.23	Чертеж границ зон планируемого размещения линейных объектов (1:2000)	000 "ИЦ "Проектор"		
ГИП		Лисарев		<i>Лисарев</i>	17.01.23				

Российская Федерация
Республика Коми
МО ГО "Усинск"



Линия совмещения с листом 69

Линия совмещения с листом 71



Инв. N° подл. Подпись и дата. Взам. инв. N°

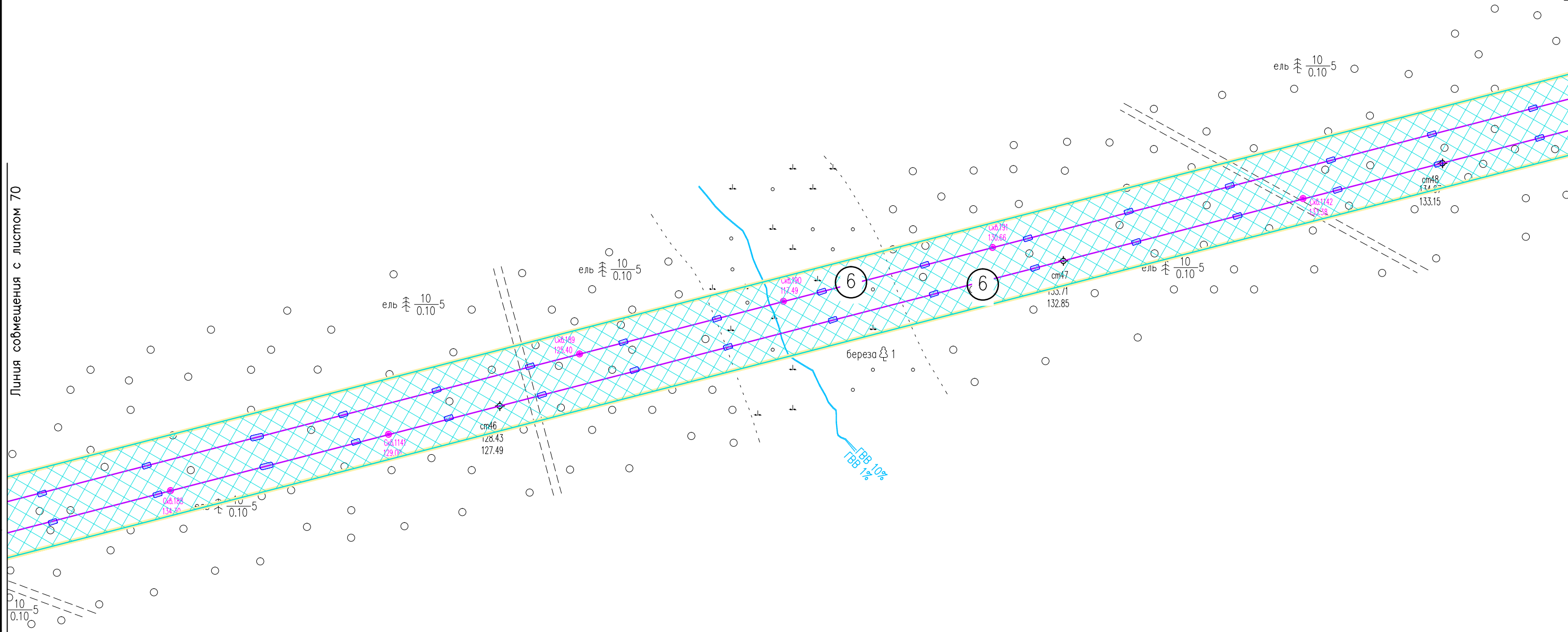
Условные обозначения см. лист 1.

						05784-П-000.000.000-ППТ-01.ГЧ			
						Электроснабжение Южной группы месторождений			
Изм.	Кол. Уч.	Лист	№ док.	Подпись	Дата	Раздел 1. Проект планировки территории. Графическая часть	Стадия	Лист	Листов
Разраб.		Борисова		<i>Борисова</i>	17.01.23			70	
Н. контр.		Иванов		<i>Иванов</i>	17.01.23	Чертеж границ зон планируемого размещения линейных объектов (1:2000)	ООО "ИЦ "Проектор"		
ГИП		Лисарев		<i>Лисарев</i>	17.01.23				

Формат А3



Линия собмещения с листом 70



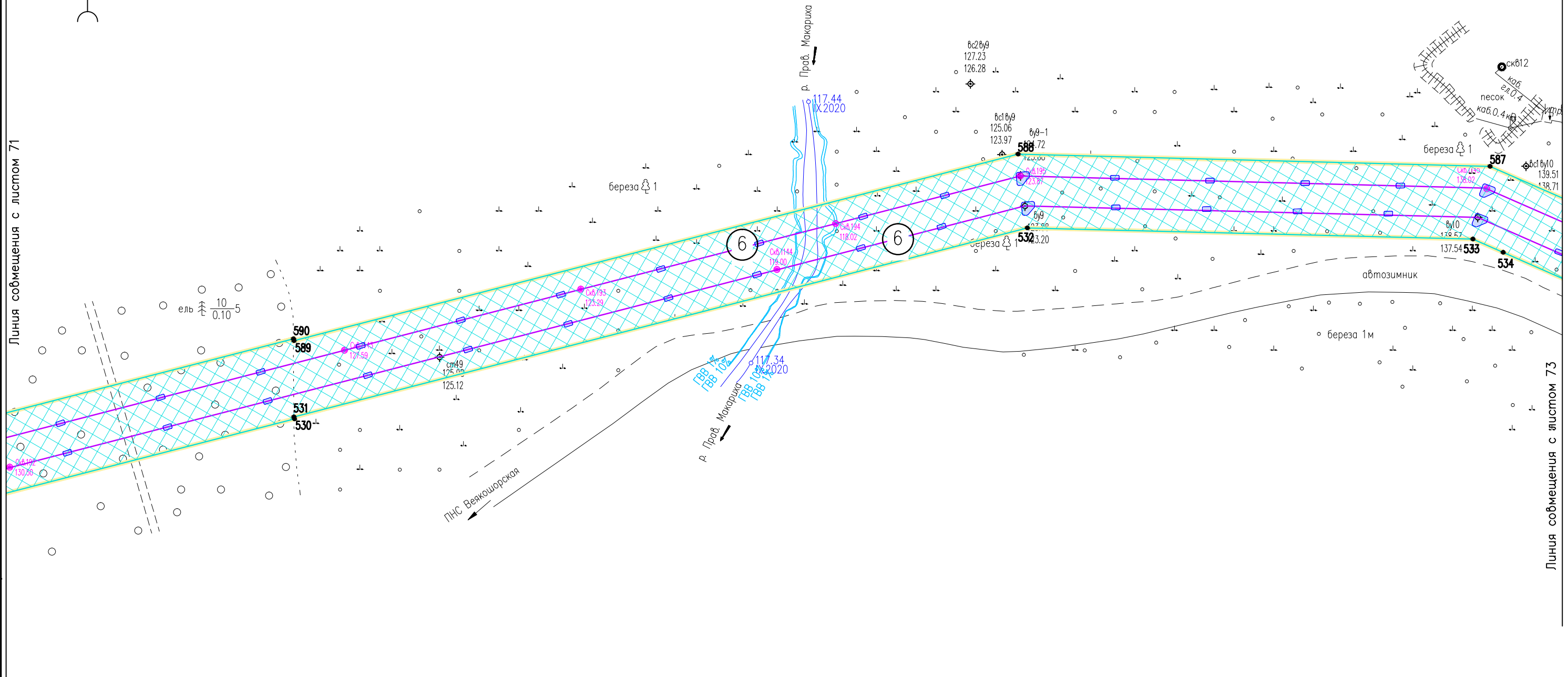
Инв. N° подл. Подпись и дата. Взам. инв. N°

Условные обозначения см. лист 1.

						05784-П-000.000.000-ППТ-01.ГЧ			
						Электроснабжение Южной группы месторождений			
Изм.	Кол. Уч.	Лист	№ док.	Подпись	Дата	Раздел 1. Проект планировки территории. Графическая часть	Стадия	Лист	Листов
Разраб.		Борисова		<i>Борисова</i>	17.01.23			71	
Н. контр		Иванов		<i>Иванов</i>	17.01.23	Чертеж границ зон планируемого размещения линейных объектов (1:2000)	ООО "ИЦ "Проектор"		
ГИП		Лисарев		<i>Лисарев</i>	17.01.23				



Линия соймещения с листом 71



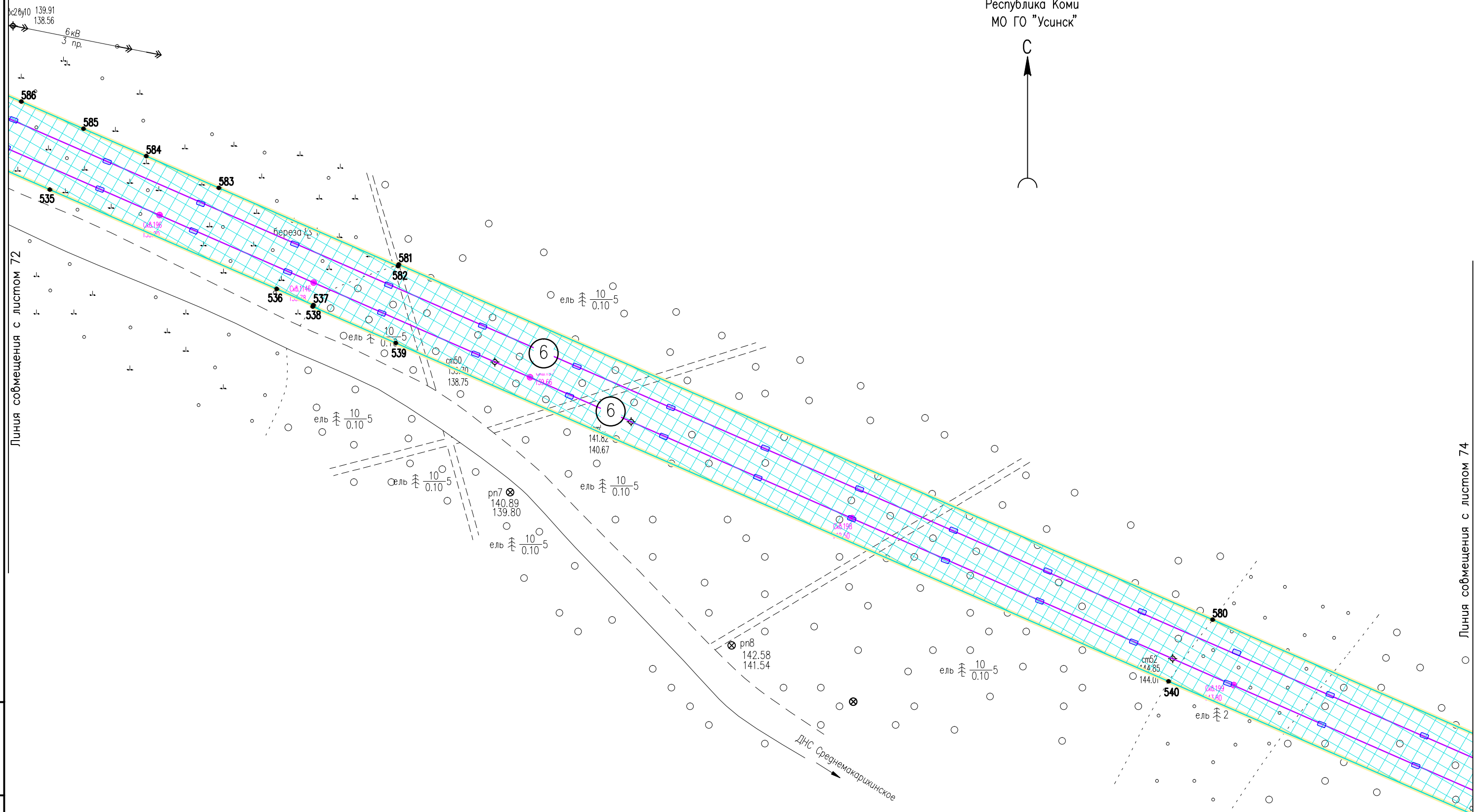
Линия соймещения с листом 73

Инв. N° подл. Подпись и дата. Взам. инв. N°

Условные обозначения см. лист 1.

						05784-П-000.000.000-ППТ-01.ГЧ			
						Электроснабжение Южной группы месторождений			
Изм.	Кол. Уч.	Лист	№ док.	Подпись	Дата	Раздел 1. Проект планировки территории. Графическая часть	Стадия	Лист	Листов
Разраб.		Борисова		<i>Лх</i>	17.01.23			72	
Н. контр		Иванов		<i>ИИ</i>	17.01.23	Чертеж границ зон планируемого размещения линейных объектов (1:2000)	ООО "ИЦ "Проектор"		
ГИП		Писарев		<i>ПП</i>	17.01.23				

Российская Федерация
Республика Коми
МО ГО "Усинск"



Линия совмещения с листом 72

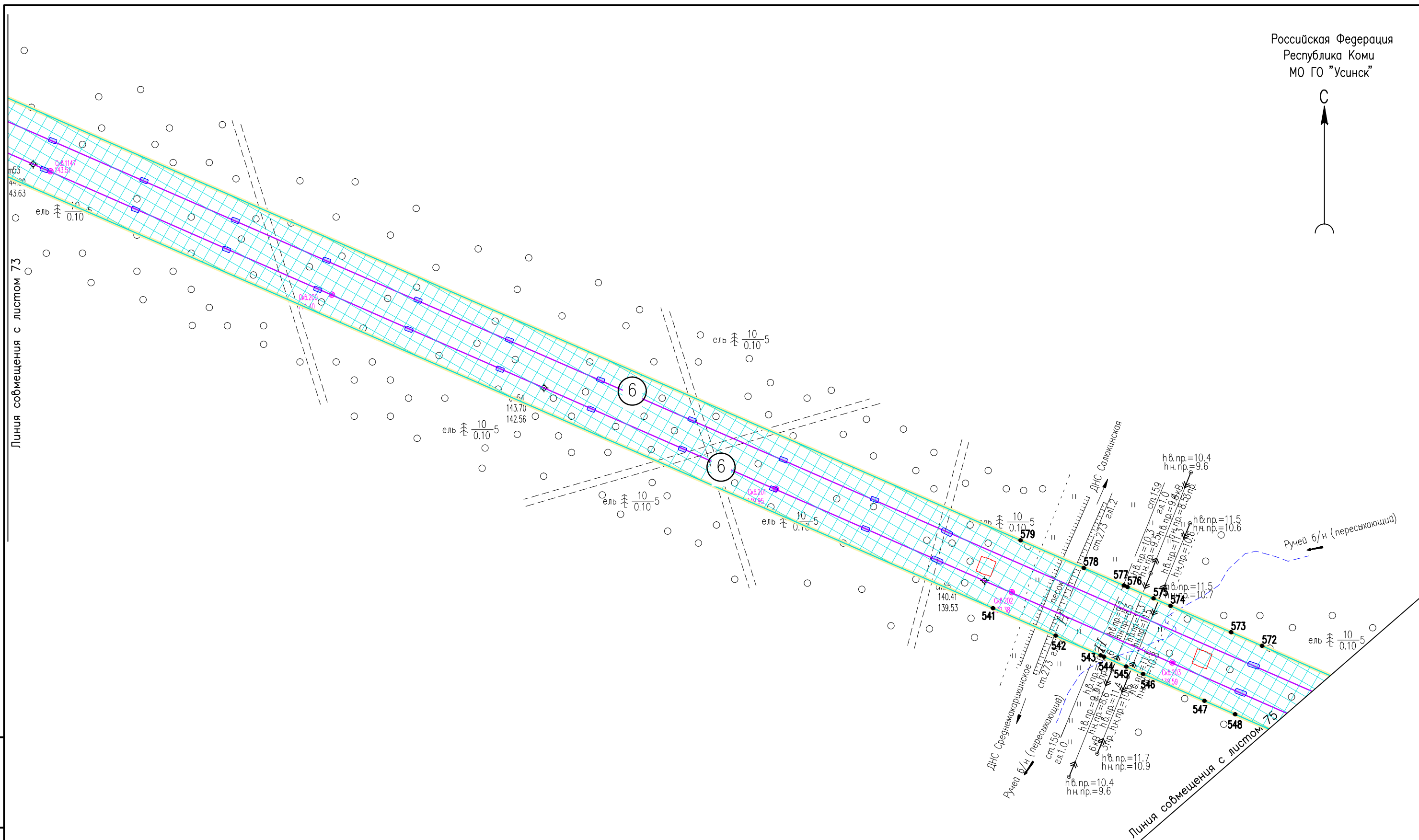
Линия совмещения с листом 74

Инв. N° подл. Подпись и дата. Взам. инв. N°

Условные обозначения см. лист 1.

						05784-П-000.000.000-ППТ-01.ГЧ			
						Электроснабжение Южной группы месторождений			
Изм.	Кол. Уч.	Лист	№ док.	Подпись	Дата	Раздел 1. Проект планировки территории. Графическая часть	Стадия	Лист	Листов
Разраб.		Борисова		<i>Борисова</i>	17.01.23			73	
Н. контр.		Иванов		<i>Иванов</i>	17.01.23	Чертеж границ зон планируемого размещения линейных объектов (1:2000)	000 "ИЦ "Проектор"		
ГИП		Лисарев		<i>Лисарев</i>	17.01.23				

Формат А3



Инв. N° подл. Подпись и дата. Взам. инв. N°

Линия совмещения с листом 73

Линия совмещения с листом 75

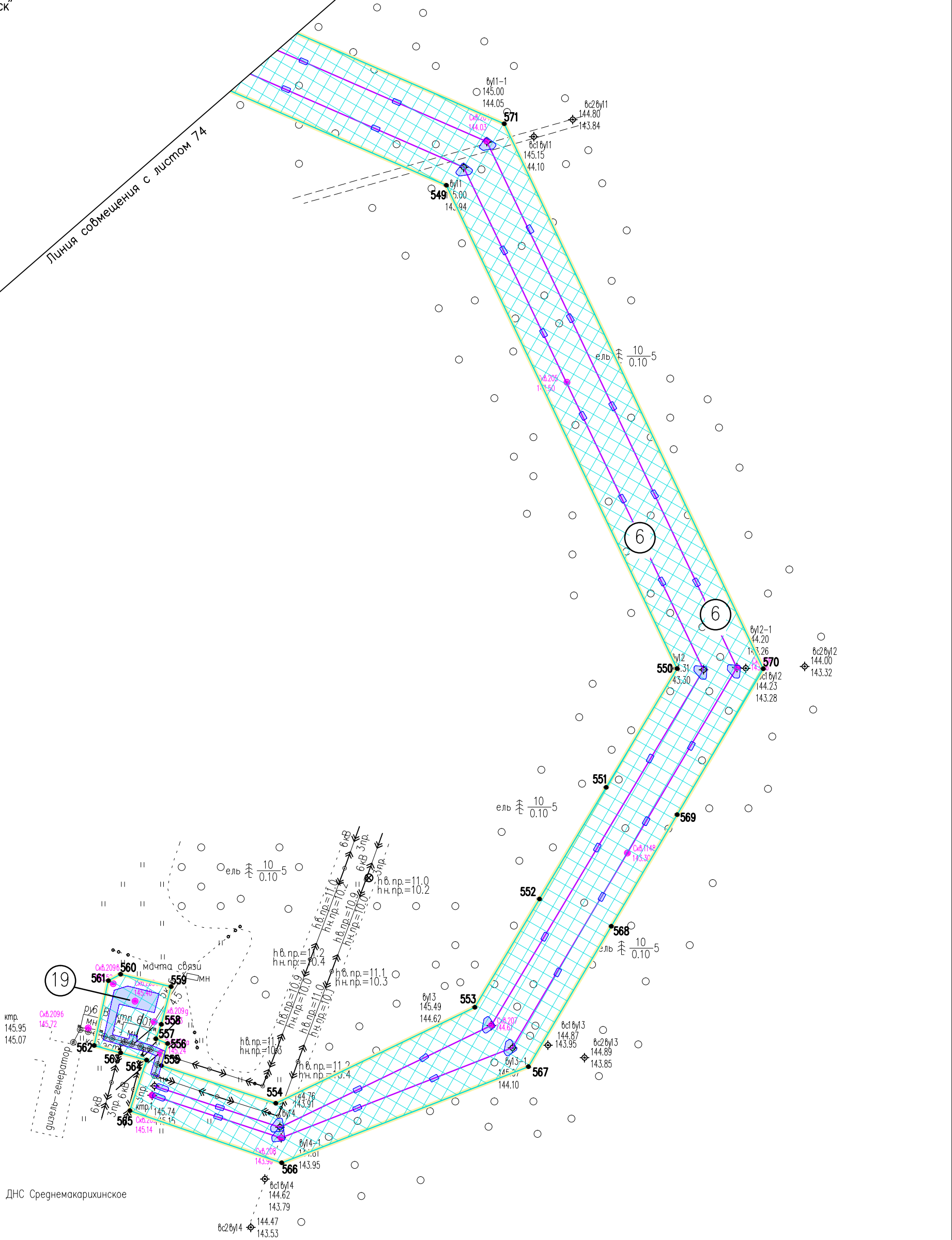
Условные обозначения см. лист 1.

						05784-П-000.000.000-ППТ-01.ГЧ			
						Электроснабжение Южной группы месторождений			
Изм.	Кол. Уч.	Лист	№ док.	Подпись	Дата	Раздел 1. Проект планировки территории. Графическая часть	Стадия	Лист	Листов
Разраб.		Борисова		<i>Борисова</i>	17.01.23			74	
Н. контр.		Иванов		<i>Иванов</i>	17.01.23	Чертеж границ зон планируемого размещения линейных объектов (1:2000)	000 "ИЦ "Проектор"		
ГИП		Лисарев		<i>Лисарев</i>	17.01.23				

Российская Федерация
Республика Коми
МО ГО "Усинск"



Линия совмещения с листом 74



ДНС Среднемакархинское


Инв. N° подл. Подпись и дата. Взам. инв. N°

Условные обозначения см. лист 1.

						05784-П-000.000.000-ППТ-01.ГЧ			
						Электроснабжение Южной группы месторождений			
Изм.	Кол. Уч.	Лист	N док.	Подпись	Дата	Раздел 1. Проект планировки территории. Графическая часть	Стадия	Лист	Листов
Разраб.		Борисова		<i>Лук</i>	17.01.23			75	
Н. контр.		Иванов		<i>Иванов</i>	17.01.23	Чертеж границ зон планируемого размещения линейных объектов (1:2000)	000 "ИЦ "Проектор"		
ГИП		Писарев		<i>Писарев</i>	17.01.23				

Формат А3

Российская Федерация
Республика Коми
МО ГО "Усинск"



Инв. N° подл. Подпись и дата
Взам. инв. N°


Условные обозначения см. лист 1.

						05784-П-000.000.000-ППТ-01.ГЧ			
						Электроснабжение Южной группы месторождений			
Изм.	Кол. Уч.	Лист	N док.	Подпись	Дата	Раздел 1. Проект планировки территории. Графическая часть	Стадия	Лист	Листов
Разраб.		Борисова		<i>ЗД</i>	17.01.23			76	
						Чертеж границ зон планируемого размещения линейных объектов (1:2000)	000 "ИЦ "Проектор"		
N контр.		Иванов		<i>ИИ</i>	17.01.23				
ГИП		Писарев		<i>П</i>	17.01.23				

Российская Федерация
Республика Коми
МО ГО "Усинск"



Линия совмещения с листом 76



Линия совмещения с листом 78


Инв. N° подл. Подпись и дата. Взам. инв. N°

Условные обозначения см. лист 1.

						05784-П-000.000.000-ППТ-01.ГЧ			
						Электроснабжение Южной группы месторождений			
Изм.	Кол. Уч.	Лист	N док.	Подпись	Дата	Раздел 1. Проект планировки территории. Графическая часть	Стадия	Лист	Листов
Разраб.		Борисова		<i>ЗДК</i>	17.01.23			77	
						Чертеж границ зон планируемого размещения линейных объектов (1:2000)	000 "ИЦ "Проектор"		
N. контр.		Иванов		<i>ИИ</i>	17.01.23				
ГИП		Писарев		<i>ПП</i>	17.01.23				

Формат А3

Российская Федерация
Республика Коми
МО ГО "Усинск"



Линия совмещения с листом 77

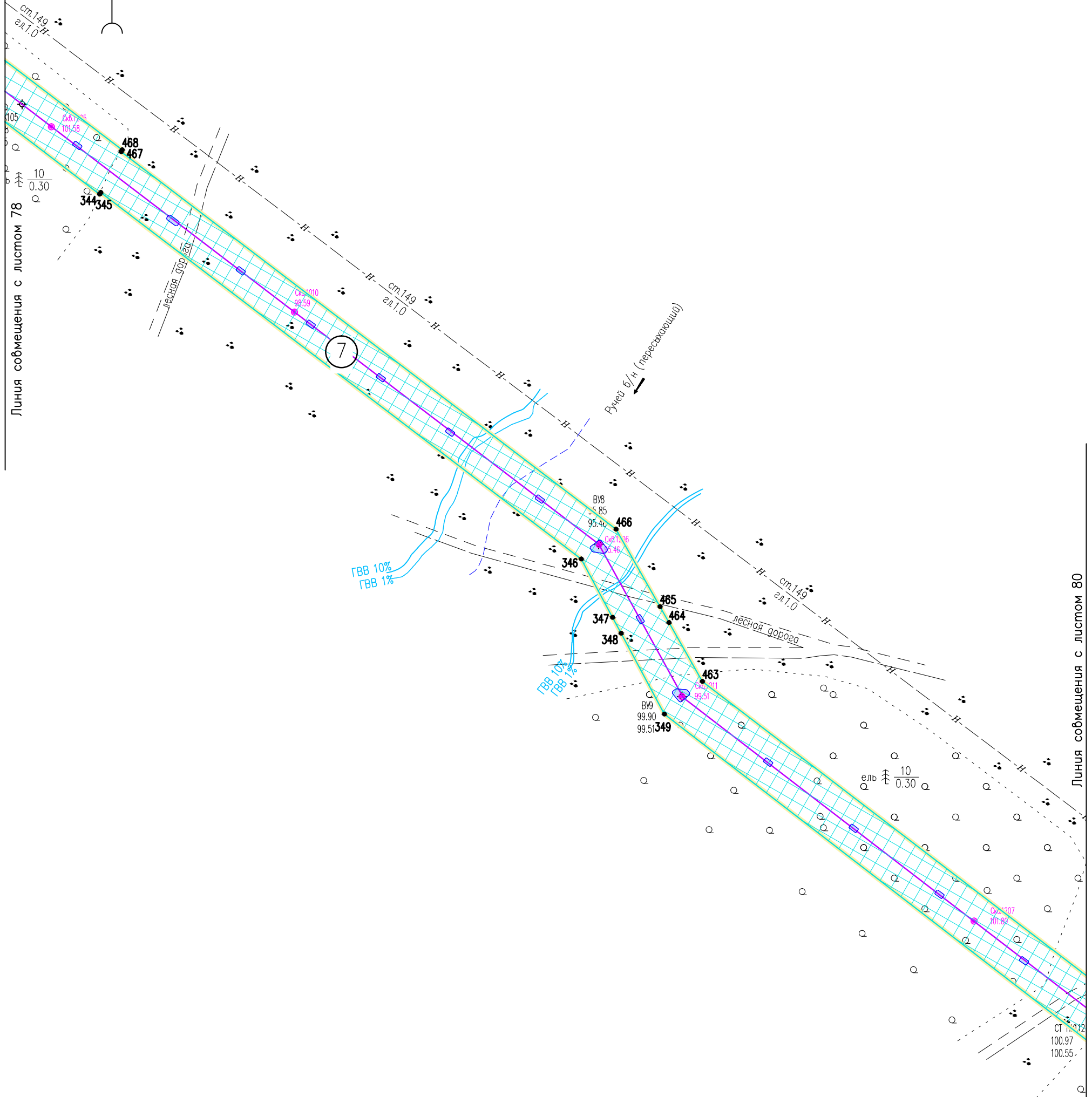
Линия совмещения с листом 79

Инв. N* подл
Подпись и дата
Взам. инв. N

Условные обозначения см. лист 1.

						05784-П-000.000.000-ППТ-01.ГЧ			
						Электроснабжение Южной группы месторождений			
Изм.	Кол. Уч	Лист	№ док	Подпись	Дата	Раздел 1. Проект планировки территории. Графическая часть	Стадия	Лист	Листов
Разраб.		Борисова		<i>[Signature]</i>	17.01.23			78	
Н. контр		Иванов		<i>[Signature]</i>	17.01.23	Чертеж границ зон планируемого размещения линейных объектов (1:2000)	000 "ИЦ "Проектор"		
ГИП		Лисарев		<i>[Signature]</i>	17.01.23				

Российская Федерация
Республика Коми
МО ГО "Усинск"



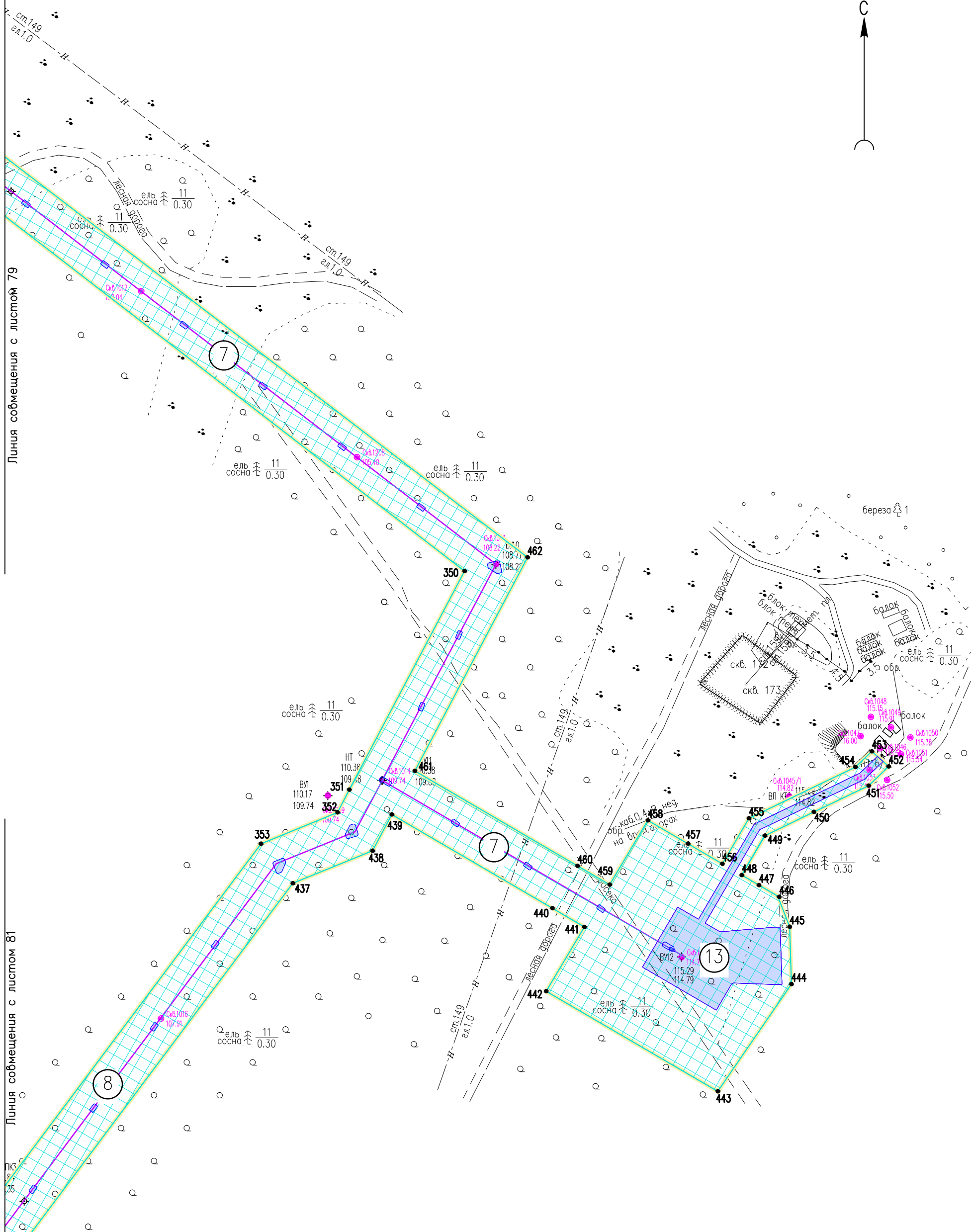
Линия совмещения с листом 78

Линия совмещения с листом 80

Инв. N° подл. Подпись и дата. Взам. инв. N°

Условные обозначения см. лист 1.

						05784-П-000.000.000-ППТ-01.ГЧ			
						Электроснабжение Южной группы месторождений			
Изм.	Кол. Уч.	Лист	№ док.	Подпись	Дата	Раздел 1. Проект планировки территории. Графическая часть	Стадия	Лист	Листов
Разраб.		Борисова		<i>ЗД</i>	17.01.23			79	
Н. контр.		Иванов		<i>ИИ</i>	17.01.23	Чертеж границ зон планируемого размещения линейных объектов (1:2000)	000 "ИЦ "Проектор"		
ГИП		Писарев		<i>ПИ</i>	17.01.23		Формат А3		



Линия совмещения с листом 79

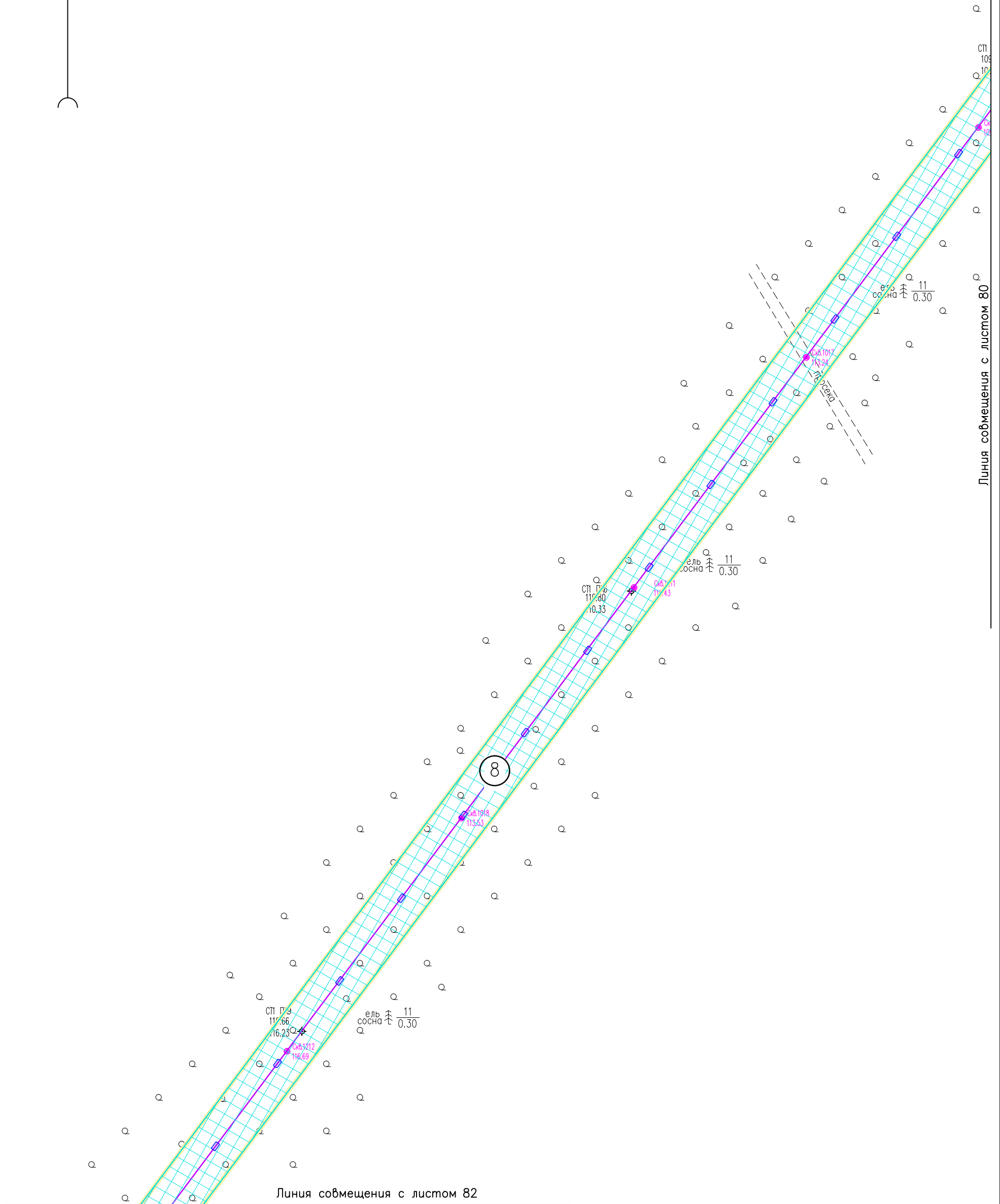
Линия совмещения с листом 81

Инв. N° подл. Подпись и дата. Взам. инв. N°

Условные обозначения см. лист 1.

05784-П-000.000.000-ППТ-01.ГЧ					
Электроснабжение Южной группы месторождений					
Изм.	Кол. Уч.	Лист	№ док.	Подпись	Дата
Разраб.		Борисова		<i>[Signature]</i>	17.01.23
Раздел 1. Проект планировки территории. Графическая часть				Стадия	Лист
					80
Чертеж границ зон планируемого размещения линейных объектов (1:2000)				000 "ИЦ "Проектор"	
Н. контр.		Иванов		<i>[Signature]</i>	17.01.23
ГИП		Писарев		<i>[Signature]</i>	17.01.23

Российская Федерация
Республика Коми
МО ГО "Усинск"



Инв. N° подл. Подпись и дата. Взам. инв. N°

Условные обозначения см. лист 1.

						05784-П-000.000.000-ППТ-01.ГЧ		
						Электроснабжение Южной группы месторождений		
Изм.	Кол. Уч.	Лист	N док.	Подпись	Дата	Стадия	Лист	Листов
Разраб.		Борисова		<i>Л.Б.</i>	17.01.23			
						Раздел 1. Проект планировки территории. Графическая часть		
						Чертеж границ зон планируемого размещения линейных объектов (1:2000)		
Н. контр.		Иванов		<i>И.И.</i>		17.01.23		000 "ИЦ "Проектор"
ГИП		Писарев		<i>П.П.</i>		17.01.23		

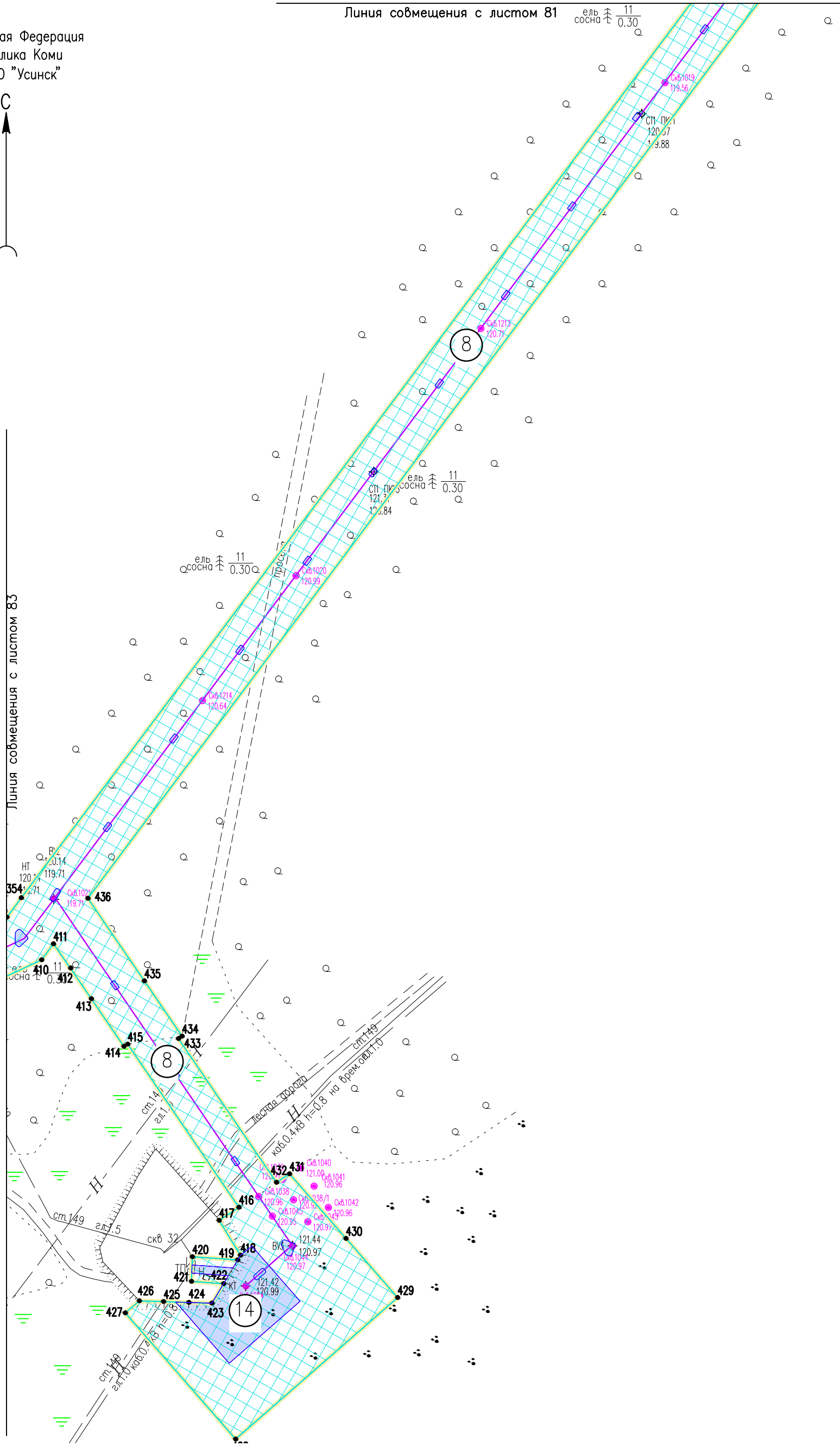
Формат А3



Линия совмещения с листом 81

ель сосна 11/0.30

Линия совмещения с листом 83

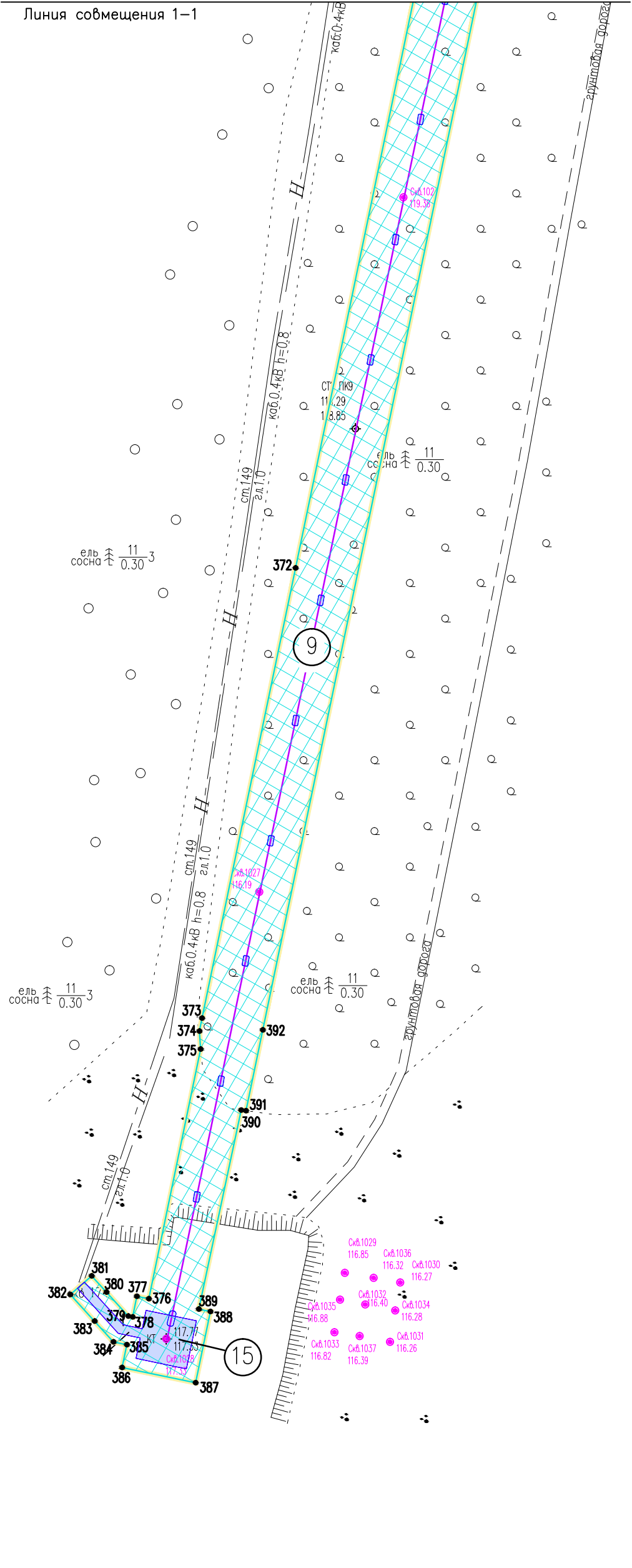
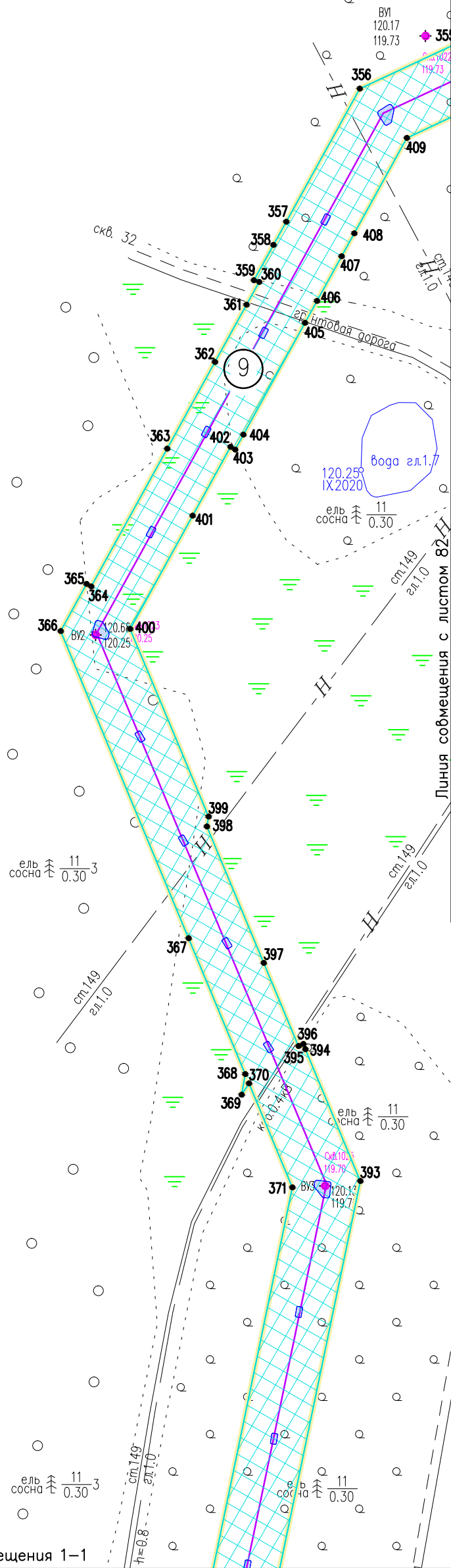


Инв. N° подл. Подпись и дата. Ив. N°

Условные обозначения см. лист 1.

05784-П-000.000.000-ППТ-01.ГЧ						
Электроснабжение Южной группы месторождений						
Изм.	Кол.	Уч	Лист	№ док	Подпись	Дата
Разраб.	Борисова		17.01.23	Зб		
Н. контр	Иванов		17.01.23			
ГИП	Писарев		17.01.23			
Раздел 1. Проект планировки территории. Графическая часть				Стадия	Лист	Листов
					82	
Чертеж границ зон планируемого размещения линейных объектов (1:2000)				ООО "ИЦ "Проектор"		
Формат А3						

Российская Федерация
Республика Коми
МО ГО "Усинск"



Инв. N° подл. Подпись и дата. Изм. N°

Взам. инв. N°

Условные обозначения см. лист 1.

Изм.	Кол. Уч.	Лист	N док	Подпись	Дата
Разраб.		Борисова		<i>[Signature]</i>	17.01.23
Н. контр		Иванов		<i>[Signature]</i>	17.01.23
ГИП		Писарев		<i>[Signature]</i>	17.01.23

05784-П-000.000.000-ППТ-01.ГЧ

Электроснабжение Южной группы месторождений

Раздел 1. Проект планировки территории. Графическая часть

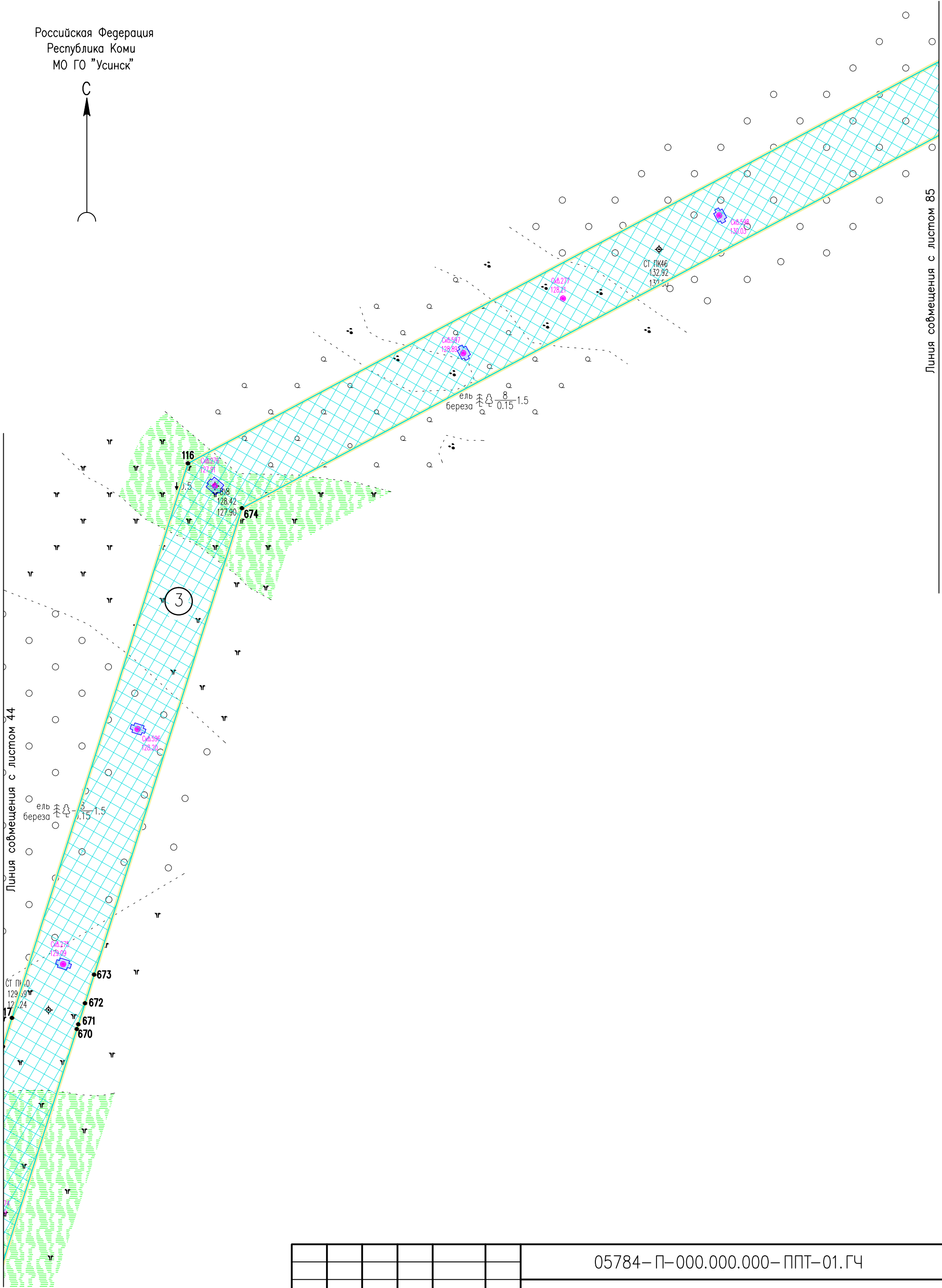
Стадия	Лист	Листов
	83	

Чертеж границ зон планируемого размещения линейных объектов (1:2000)

ООО "ИЦ "Проектор"

Формат А3

Российская Федерация
Республика Коми
МО ГО "Усинск"



Линия совмещения с листом 44

Линия совмещения с листом 85

Инв. N° подл. Подпись и дата. Взам. инв. N°

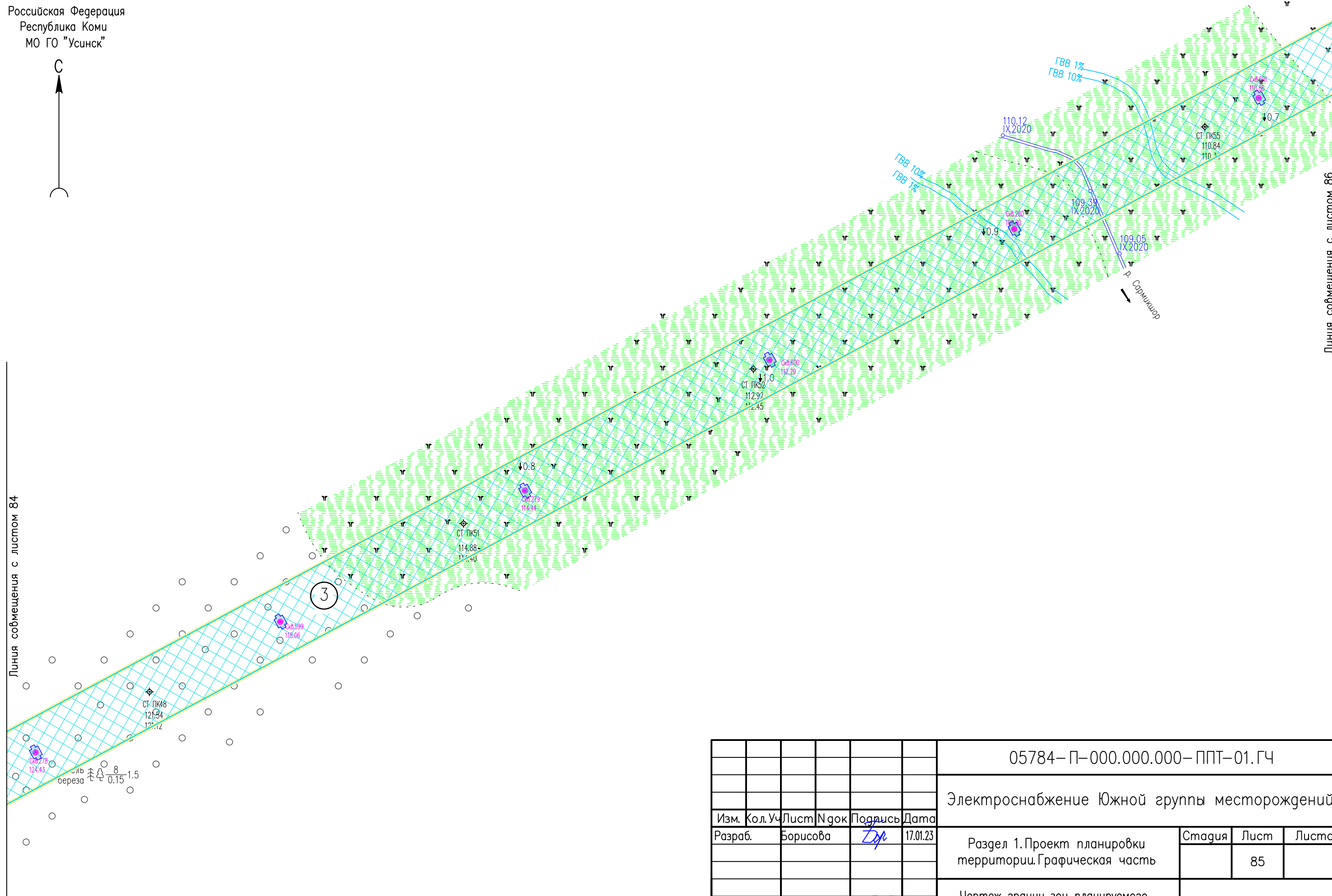
Условные обозначения см. лист 1.

						05784-П-000.000.000-ППТ-01.ГЧ			
						Электроснабжение Южной группы месторождений			
Изм.	Кол. Уч.	Лист	№ док.	Подпись	Дата	Раздел 1. Проект планировки территории. Графическая часть	Стадия	Лист	Листов
Разраб.		Борисова		<i>Л.Б.</i>	17.01.23			84	
Н. контр.		Иванов		<i>И.И.</i>	17.01.23	Чертеж границ зон планируемого размещения линейных объектов (1:2000)	000 "ИЦ "Проектор"		
ГИП		Писарев		<i>П.П.</i>	17.01.23				

Российская Федерация
Республика Коми
МО ГО "Усинск"



Линия совмещения с листом 84



Линия совмещения с листом 86

Инв. N° подл. Подпись и дата. Взам. инв. N°


Условные обозначения см. лист 1.

						05784-П-000.000.000-ППТ-01.ГЧ			
						Электроснабжение Южной группы месторождений			
Изм.	Кол. Уч.	Лист	N док	Подпись	Дата	Раздел 1. Проект планировки территории. Графическая часть	Стадия	Лист	Листов
Разраб.		Борисова		<i>Лх</i>	17.01.23				85
N. контр		Иванов		<i>ИИ</i>	17.01.23	Чертеж границ зон планируемого размещения линейных объектов (1:2000)	000 "ИЦ "Проектор"		
ГИП		Писарев		<i>ПП</i>	17.01.23		Формат А3		

Российская Федерация
Республика Коми
МО ГО "Усинск"



Линия совмещения с листом 87



Инв. N° подл. Подпись и дата. Взам. инв. N°

Линия совмещения с листом 85

Условные обозначения см. лист 1.

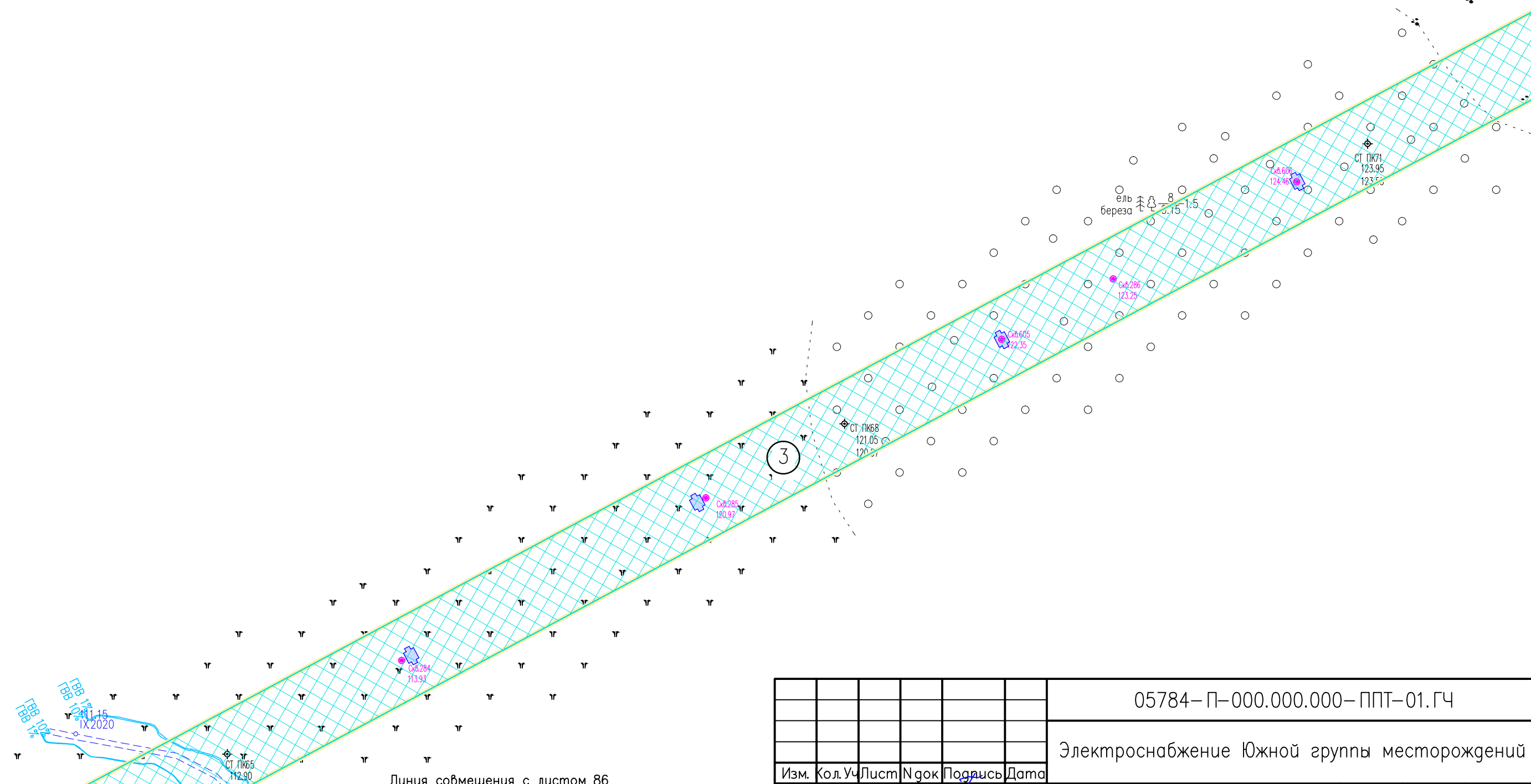
						05784-П-000.000.000-ППТ-01.ГЧ			
						Электроснабжение Южной группы месторождений			
Изм.	Кол.Уч	Лист	№док	Подпись	Дата	Раздел 1. Проект планировки территории. Графическая часть	Стадия	Лист	Листов
Разраб.		Борисова		<i>Борисова</i>	17.01.23			86	
Н. контр		Иванов		<i>Иванов</i>	17.01.23	Чертеж границ зон планируемого размещения линейных объектов (1:2000)	ООО "ИЦ "Проектор"		
ГИП		Лисарев		<i>Лисарев</i>	17.01.23				

Формат А3

Российская Федерация
Республика Коми
МО ГО "Усинск"



Линия совмещения с листом 88



Инв. N° подл. Подпись и дата. Взам. инв. N°

Линия совмещения с листом 86

Условные обозначения см. лист 1.

						05784-П-000.000.000-ППТ-01.ГЧ			
						Электроснабжение Южной группы месторождений			
Изм.	Кол. Уч.	Лист	№ док.	Подпись	Дата	Раздел 1. Проект планировки территории. Графическая часть	Стадия	Лист	Листов
Разраб.		Борисова		<i>Борисова</i>	17.01.23			87	
Н. контр.		Иванов		<i>Иванов</i>	17.01.23	Чертеж границ зон планируемого размещения линейных объектов (1:2000)	000 "ИЦ "Проектор"		
ГИП		Лисарев		<i>Лисарев</i>	17.01.23				

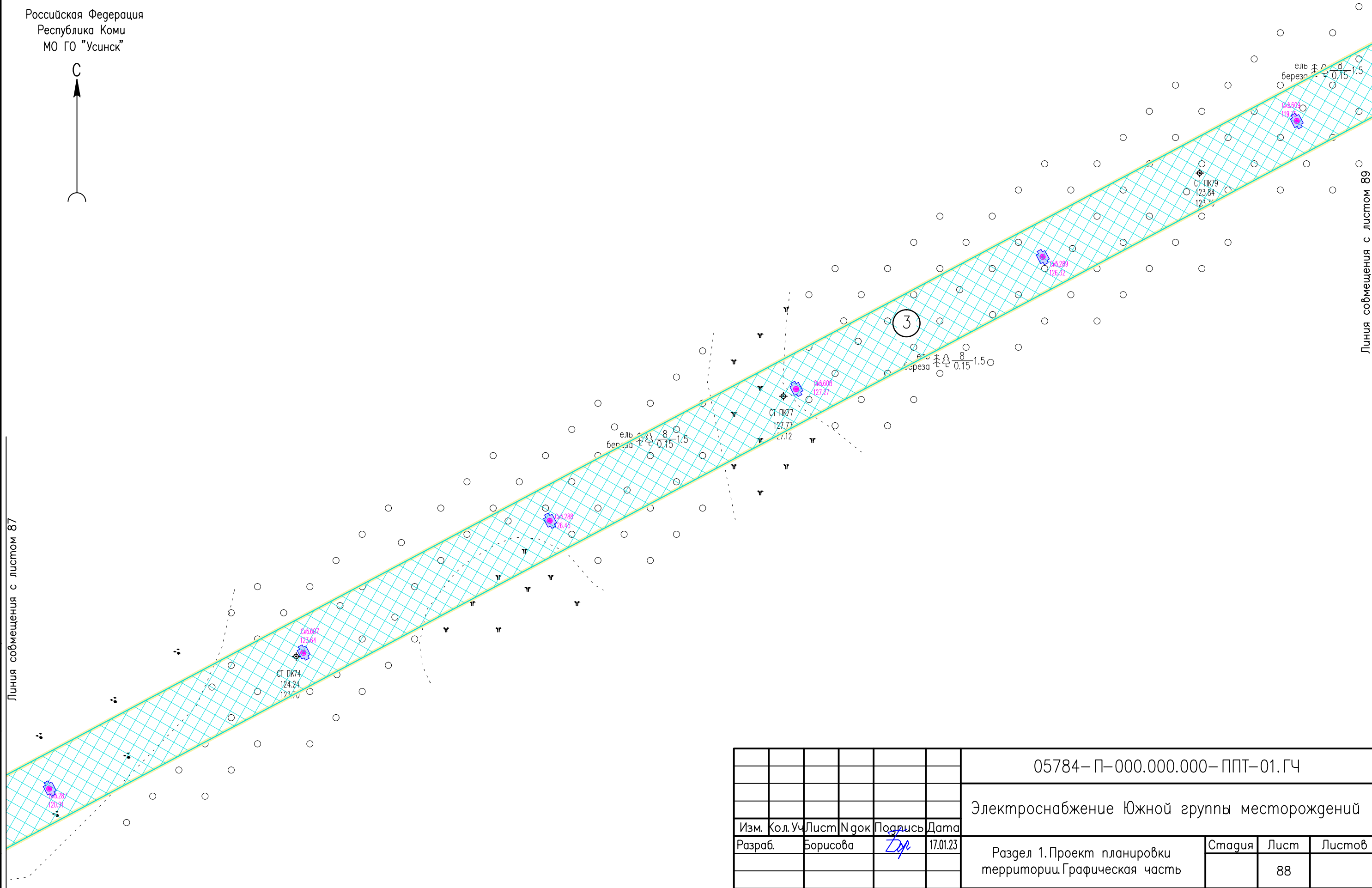
Формат А3

Российская Федерация
Республика Коми
МО ГО "Усинск"



Линия соймещения с листом 87

Линия соймещения с листом 89



Инв. N° подл. Подпись и дата

Взам. инв. N°

						05784-П-000.000.000-ППТ-01.ГЧ			
						Электроснабжение Южной группы месторождений			
Изм.	Кол. Уч.	Лист	№ док.	Подпись	Дата	Раздел 1. Проект планировки территории. Графическая часть	Стадия	Лист	Листов
Разраб.			Борисова	<i>Борисова</i>	17.01.23			88	
Н. контр			Иванов	<i>Иванов</i>	17.01.23	Чертеж границ зон планируемого размещения линейных объектов (1:2000)	ООО "ИЦ "Проектор"		
ГИП			Лисарев	<i>Лисарев</i>	17.01.23				

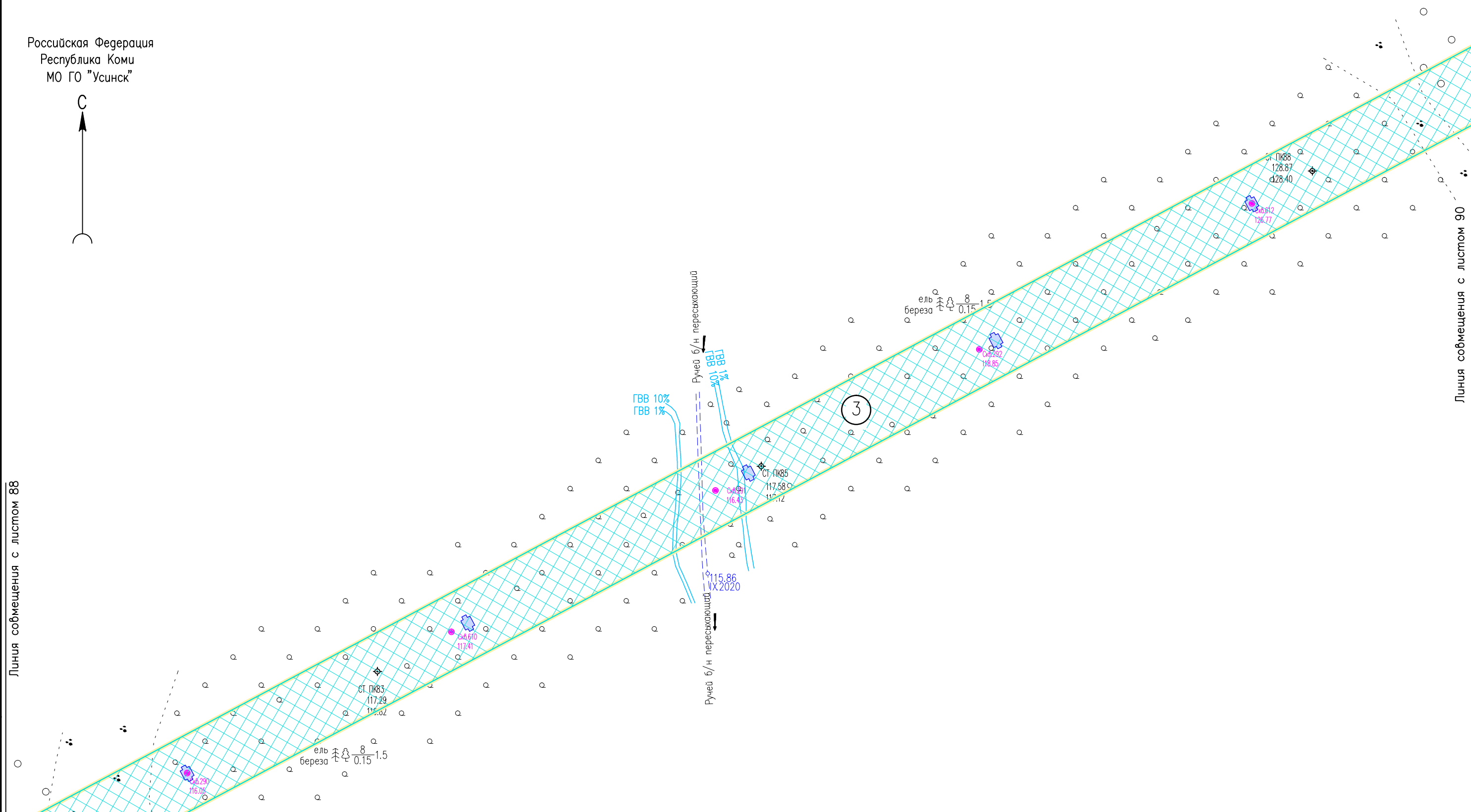
Условные обозначения см. лист 1.

Российская Федерация
Республика Коми
МО ГО "Усинск"



Линия соьмещения с листом 88

Линия соьмещения с листом 90



Инв. N° подл. Подпись и дата. Взам. инв. N°

Условные обозначения см. лист 1.

						05784-П-000.000.000-ППТ-01.ГЧ			
						Электроснабжение Южной группы месторождений			
Изм.	Кол. Уч.	Лист	№ док.	Подпись	Дата	Раздел 1. Проект планировки территории. Графическая часть	Стадия	Лист	Листов
Разраб.		Борисова		<i>Борисова</i>	17.01.23			89	
Н. контр.		Иванов		<i>Иванов</i>	17.01.23	Чертеж границ зон планируемого размещения линейных объектов (1:2000)	ООО "ИЦ "Проектор"		
ГИП		Лисарев		<i>Лисарев</i>	17.01.23				

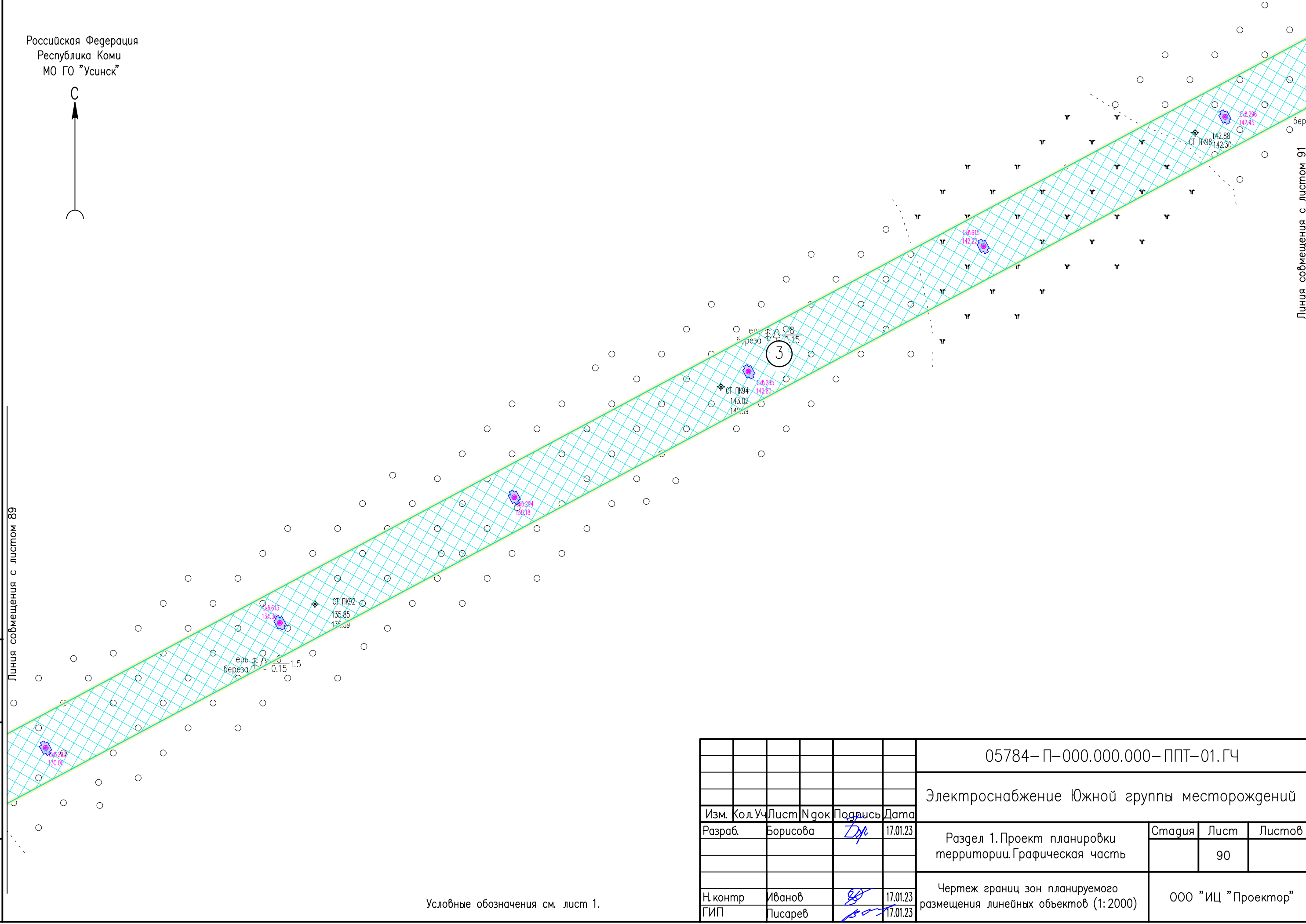
Формат А3

Российская Федерация
Республика Коми
МО ГО "Усинск"



Линия собмещения с листом 89

Линия собмещения с листом 91



Инв. N° подл. Подпись и дата. Взам. инв. N°

Условные обозначения см. лист 1.

						05784-П-000.000.000-ППТ-01.ГЧ			
						Электроснабжение Южной группы месторождений			
Изм.	Кол. Уч.	Лист	№ док	Подпись	Дата	Раздел 1. Проект планировки территории. Графическая часть	Стадия	Лист	Листов
Разраб.				Борисова	17.01.23				90
Н. контр				Иванов	17.01.23	Чертеж границ зон планируемого размещения линейных объектов (1:2000)	000 "ИЦ "Проектор"		
ГИП				Писарев	17.01.23				

Формат А3



Линия совмещения с листом 90

ель 8
береза 0.15-1.5

Сх. 216
142.66

СТ ПК101
142.37
141.00

ель 8
береза 0.15-1.5

Сх. 217
141.47

Сх. 217
136.19

3
СТ ПК103
134.10
132.67

Сх. 298
131.27

ель 8
береза 0.15-1.5

Сх. 299
128.51

СТ ПК106
128.94
128.22

ГВВ 1%
ГВВ 10%

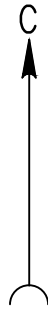
Ручей б/н пересекающий

Линия совмещения с листом 92

Инв. N° подл. Подпись и дата. Взам. инв. N°

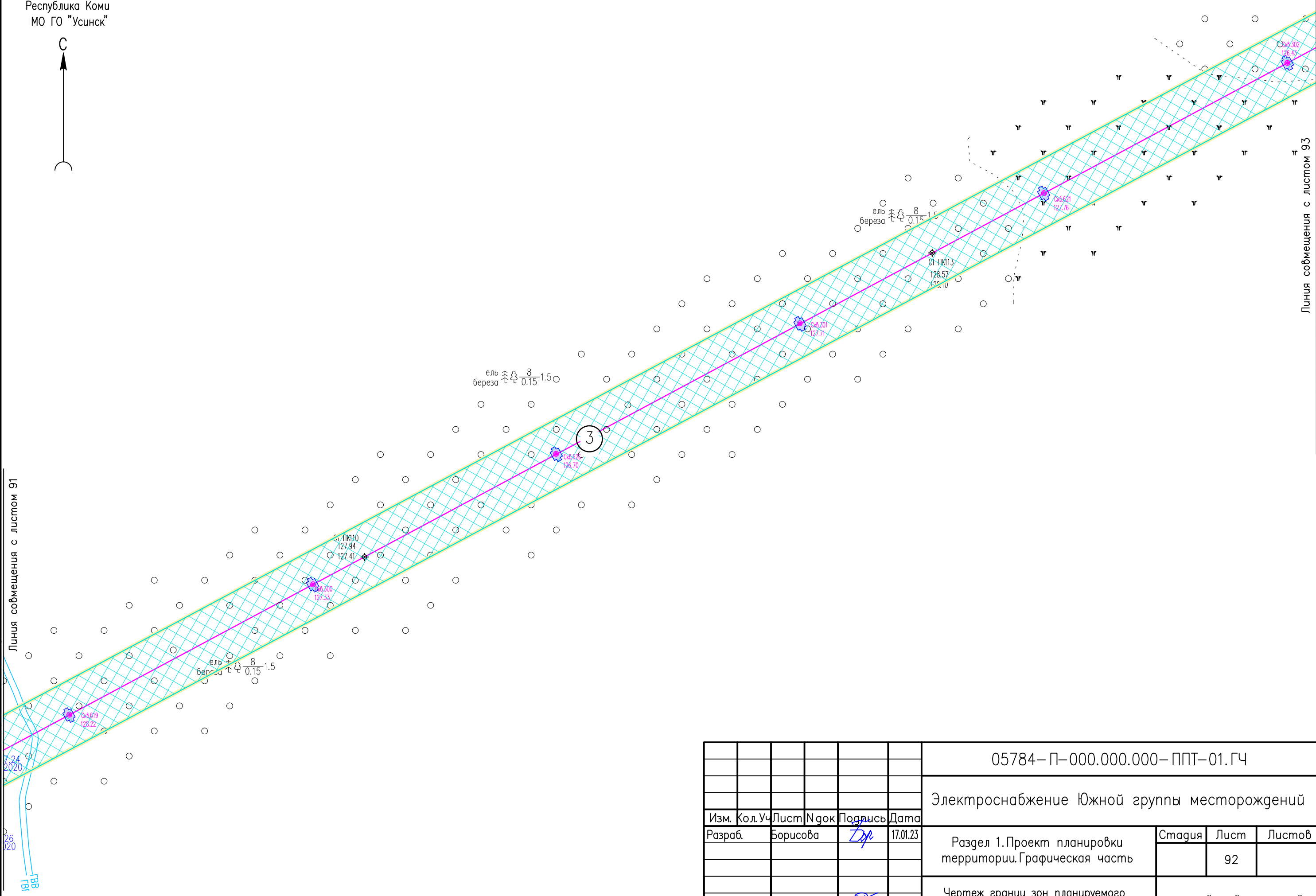
Условные обозначения см. лист 1.

						05784-П-000.000.000-ППТ-01.ГЧ			
						Электроснабжение Южной группы месторождений			
Изм.	Кол. Уч.	Лист	№ док.	Подпись	Дата	Раздел 1. Проект планировки территории. Графическая часть	Стадия	Лист	Листов
Разраб.				Борисова	17.01.23			91	
Н. контр.				Иванов	17.01.23	Чертеж границ зон планируемого размещения линейных объектов (1:2000)	000 "ИЦ "Проектор"		
ГИП				Лисарев	17.01.23				



Линия со смещением с листом 91

Линия со смещением с листом 93



Инв. N° подл. Подпись и дата. Взам. инв. N°

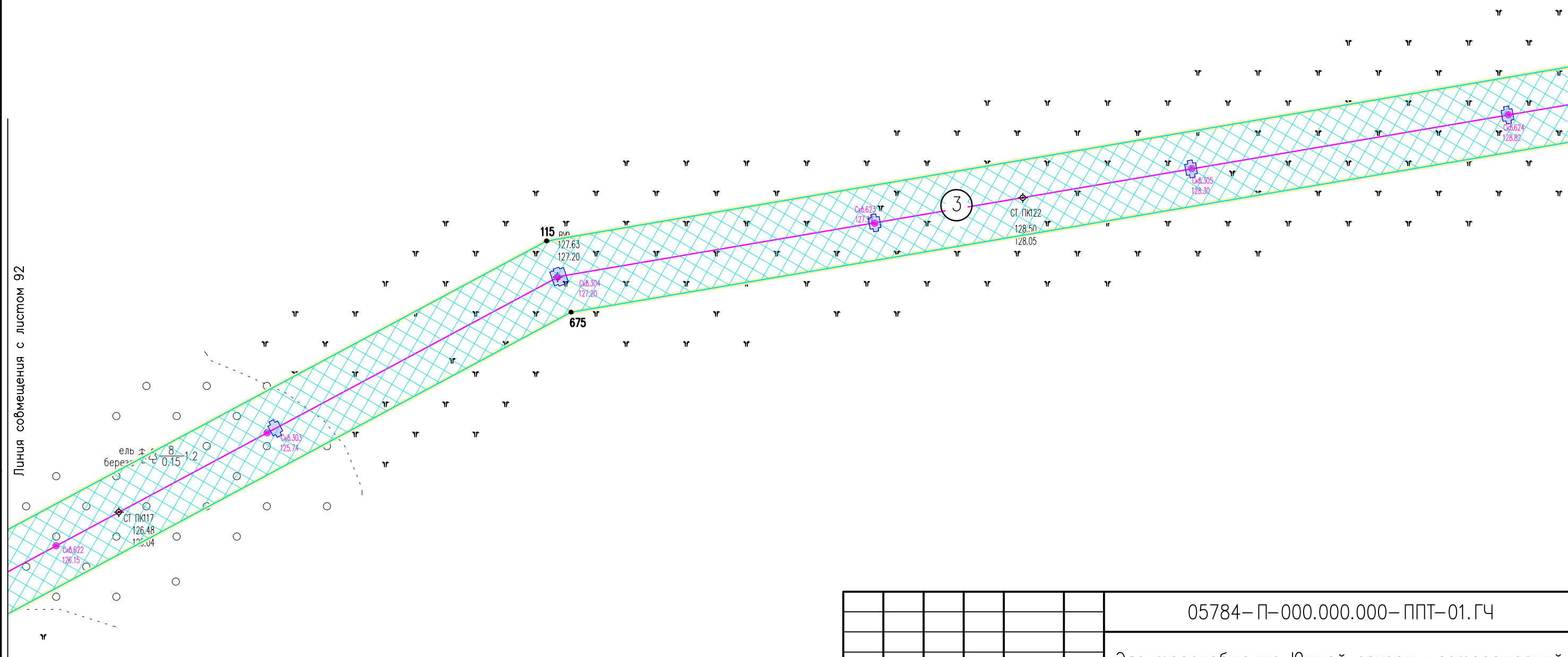
Условные обозначения см. лист 1.

						05784-П-000.000.000-ППТ-01.ГЧ			
						Электроснабжение Южной группы месторождений			
Изм.	Кол. Уч.	Лист	№ док.	Подпись	Дата	Раздел 1. Проект планировки территории. Графическая часть	Стадия	Лист	Листов
Разраб.		Борисова		<i>Борисова</i>	17.01.23			92	
Н. контр.		Иванов		<i>Иванов</i>	17.01.23	Чертеж границ зон планируемого размещения линейных объектов (1:2000)	ООО "ИЦ "Проектор"		
ГИП		Лисарев		<i>Лисарев</i>	17.01.23				



Линия совмещения с листом 92

Линия совмещения с листом 94



Инв. N° подл. Подпись и дата. Взам. инв. N°

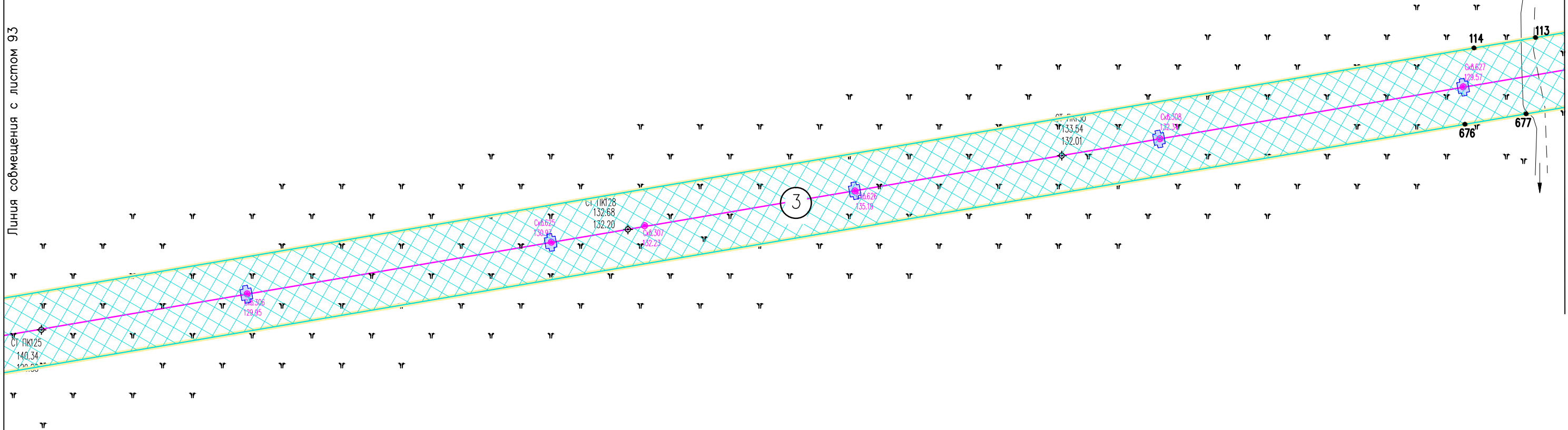
Условные обозначения см. лист 1.

						05784-П-000.000.000-ППТ-01.ГЧ			
						Электроснабжение Южной группы месторождений			
Изм.	Кол.Уч	Лист	№док	Подпись	Дата	Раздел 1.Проект планировки территории.Графическая часть	Стадия	Лист	Листов
Разраб.		Борисова		<i>Борисова</i>	17.01.23			93	
Н.контр		Иванов		<i>Иванов</i>	17.01.23	Чертеж границ зон планируемого размещения линейных объектов (1:2000)	ООО "ИЦ "Проектор"		
ГИП		Лисарев		<i>Лисарев</i>	17.01.23				

Российская Федерация
Республика Коми
МО ГО "Усинск"



Линия совмещения с листом 93



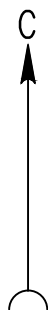
Линия совмещения с листом 95

Инв. N° подл. Подпись и дата. Взам. инв. N°

Условные обозначения см. лист 1.

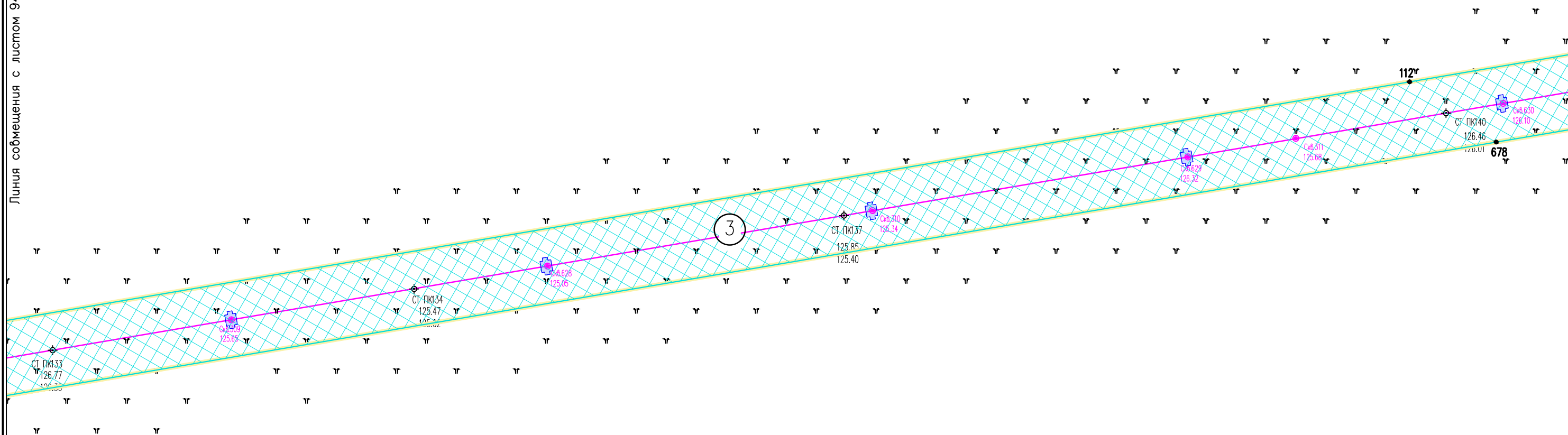
						05784-П-000.000.000-ППТ-01.ГЧ			
						Электроснабжение Южной группы месторождений			
Изм.	Кол. Уч.	Лист	№ док.	Подпись	Дата	Раздел 1. Проект планировки территории. Графическая часть	Стадия	Лист	Листов
Разраб.		Борисова		<i>[Signature]</i>	17.01.23			94	
Н. контр.		Иванов		<i>[Signature]</i>	17.01.23	Чертеж границ зон планируемого размещения линейных объектов (1:2000)	000 "ИЦ "Проектор"		
ГИП		Лисарев		<i>[Signature]</i>	17.01.23				

Формат А3



Линия соймещения с листом 94

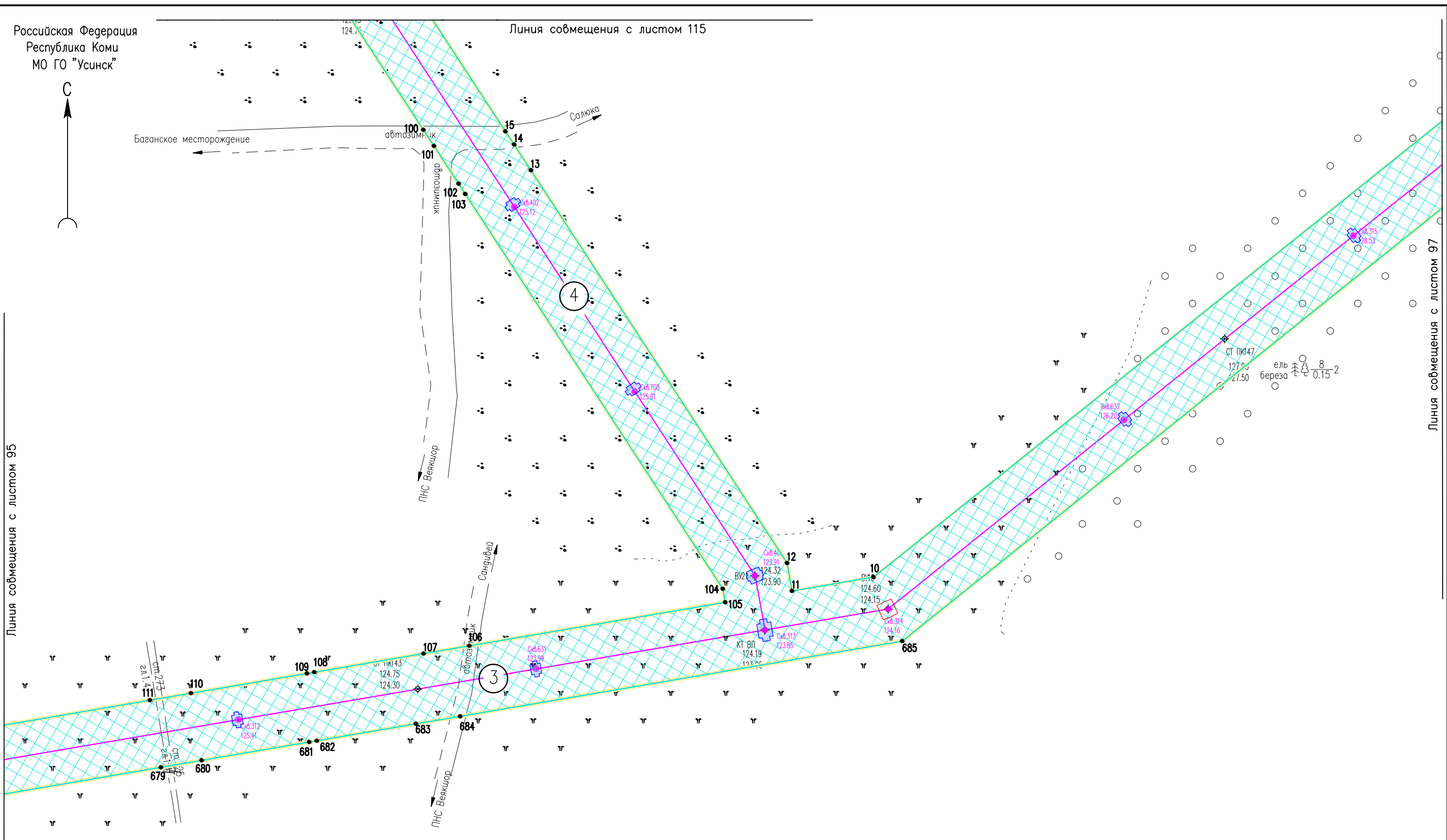
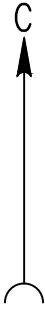
Линия соймещения с листом 96



Инв. N° подл. Подпись и дата. Взам. инв. N°

						05784-П-000.000.000-ППТ-01.ГЧ			
						Электроснабжение Южной группы месторождений			
Изм.	Кол. Уч.	Лист	№ док	Подпись	Дата	Раздел 1. Проект планировки территории. Графическая часть	Стадия	Лист	Листов
Разраб.		Борисова		<i>Лх</i>	17.01.23			95	
Н. контр		Иванов		<i>ИИ</i>	17.01.23	Чертеж границ зон планируемого размещения линейных объектов (1:2000)	000 "ИЦ "Проектор"		
ГИП		Писарев		<i>ПП</i>	17.01.23				

Условные обозначения см. лист 1.



Инв. N° подл. Подпись и дата. Взам. инв. N°

Условные обозначения см. лист 1.


Изм.	Кол.Уч	Лист	№ док	Подпись	Дата
Разраб.		Борисова		<i>Борисова</i>	17.01.23
Н. контр		Иванов		<i>Иванов</i>	17.01.23
ГИП		Лисарев		<i>Лисарев</i>	17.01.23

05784-П-000.000.000-ППТ-01.ГЧ			
Электроснабжение Южной группы месторождений			
Раздел 1. Проект планировки территории. Графическая часть		Стадия	Лист
			96
Чертеж границ зон планируемого размещения линейных объектов (1:2000)		ООО "ИЦ "Проектор"	

Российская Федерация
Республика Коми
МО ГО "Усинск"



Линия совмещения с листом 98



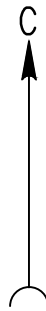
Инв. № подл. Подпись и дата. Взам. инв. №

Линия совмещения с листом 96

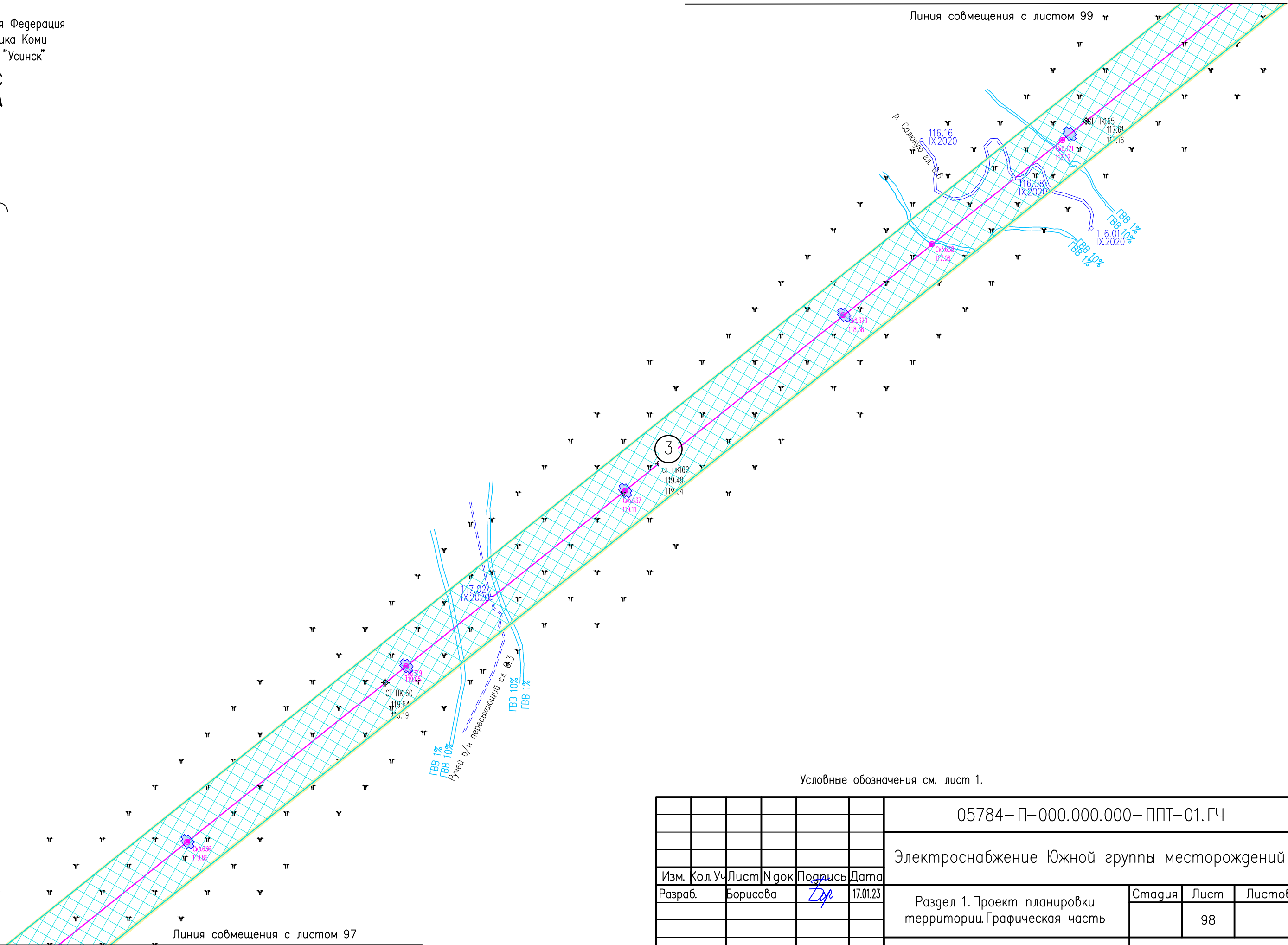
Условные обозначения см. лист 1.

						05784-П-000.000.000-ППТ-01.ГЧ			
						Электроснабжение Южной группы месторождений			
Изм.	Кол. Уч.	Лист	№ док.	Подпись	Дата	Раздел 1. Проект планировки территории. Графическая часть	Стадия	Лист	Листов
Разраб.		Борисова		<i>[Signature]</i>	17.01.23			97	
Н. контр.		Иванов		<i>[Signature]</i>	17.01.23	Чертеж границ зон планируемого размещения линейных объектов (1:2000)	ООО "ИЦ "Проектор"		
ГИП		Писарев		<i>[Signature]</i>	17.01.23				

Российская Федерация
Республика Коми
МО ГО "Усинск"



Линия совмещения с листом 99



Линия совмещения с листом 97

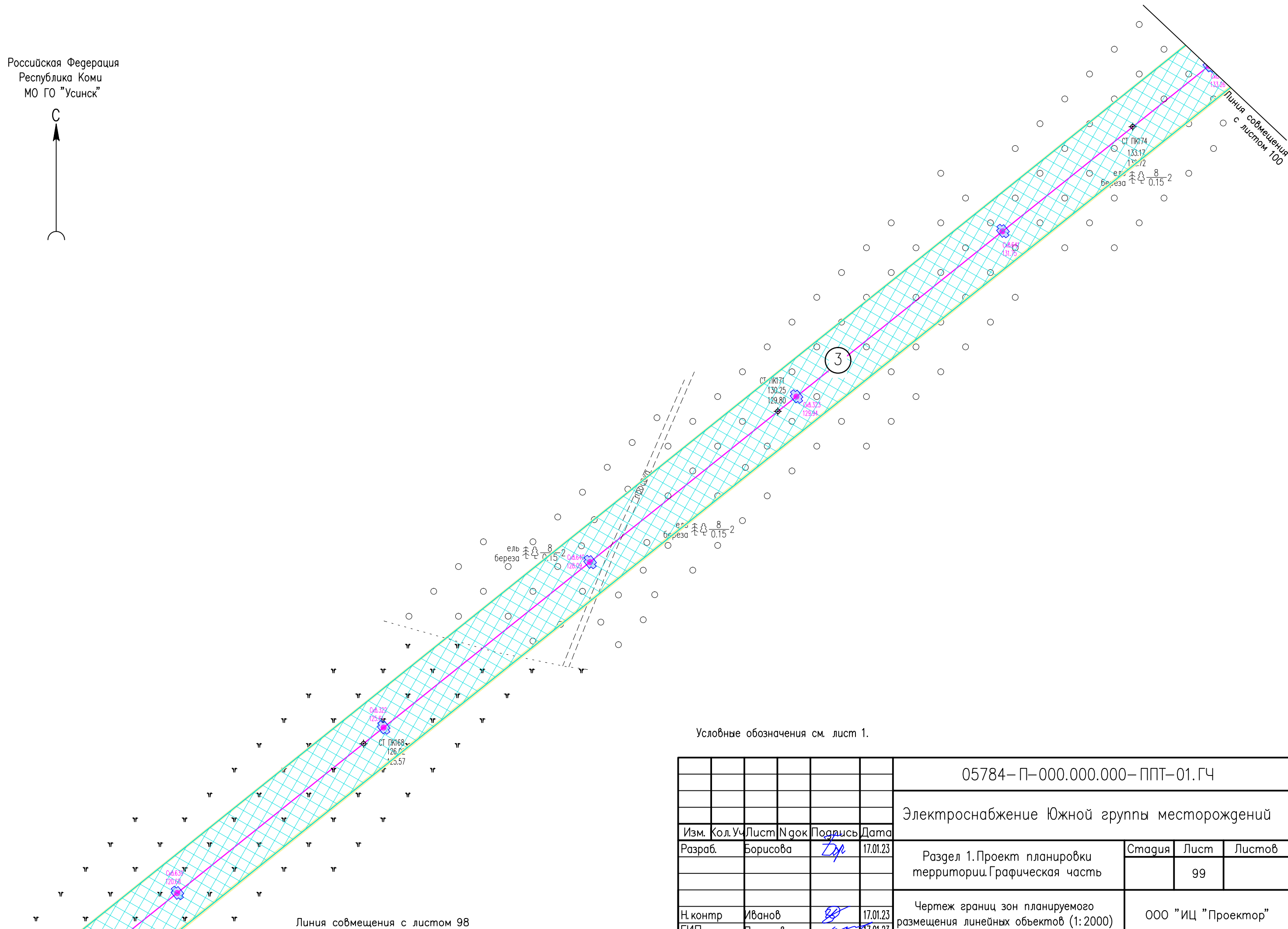
Условные обозначения см. лист 1.

Инв. N° подл. Подпись и дата. Взам. инв. N°

						05784-П-000.000.000-ППТ-01.ГЧ			
						Электроснабжение Южной группы месторождений			
Изм.	Кол. Уч.	Лист	№ док	Подпись	Дата	Раздел 1. Проект планировки территории. Графическая часть	Стадия	Лист	Листов
Разраб.		Борисова		<i>Л.Б.</i>	17.01.23			98	
Н. контр		Иванов		<i>И.И.</i>	17.01.23	Чертеж границ зон планируемого размещения линейных объектов (1:2000)	000 "ИЦ "Проектор"		
ГИП		Лисарев		<i>Л.С.</i>	17.01.23				

Формат А3

Российская Федерация
Республика Коми
МО ГО "Усинск"



Условные обозначения см. лист 1.

Инв. N° подл. Подпись и дата. Взам. инв. N°

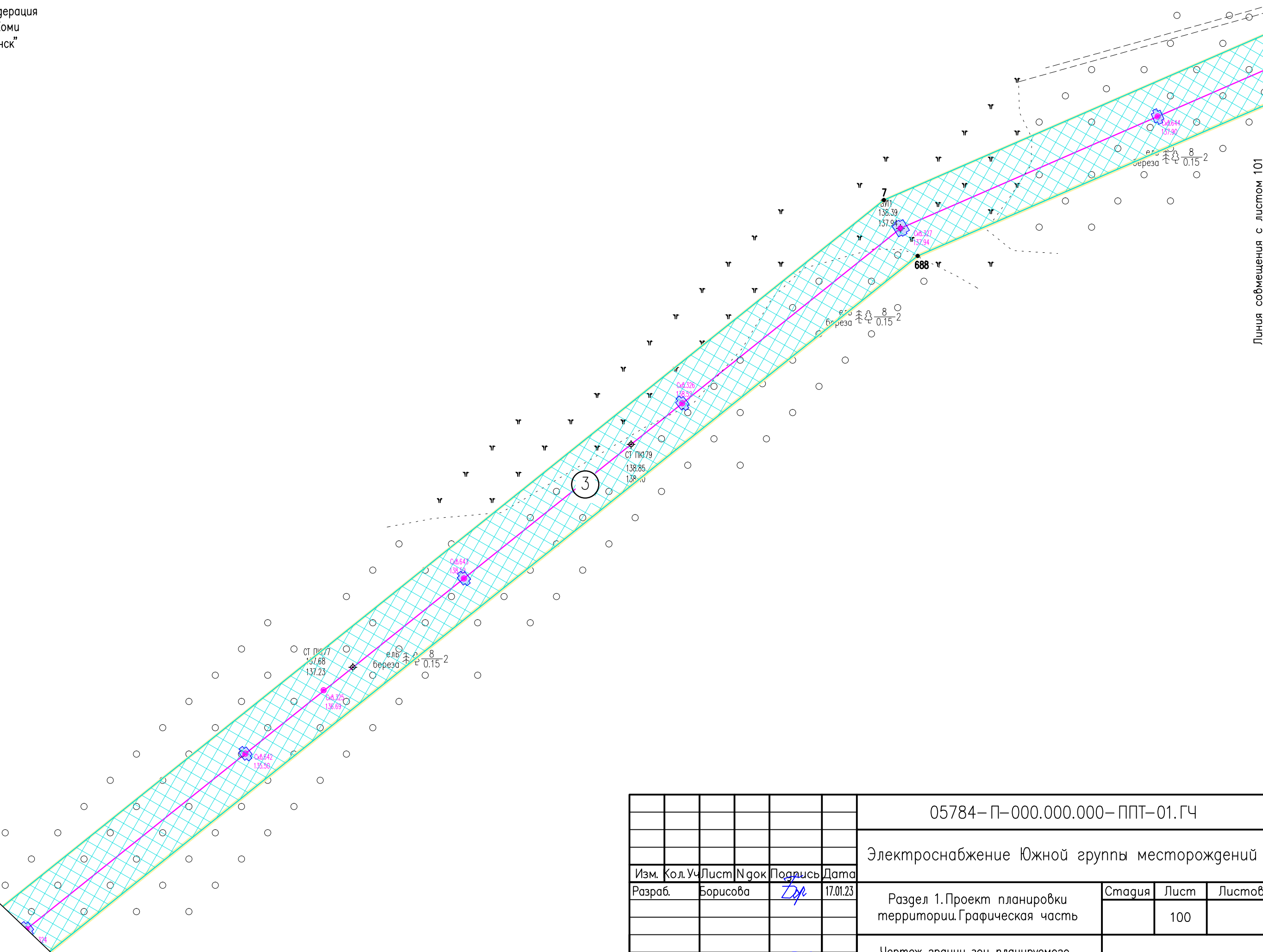
						05784-П-000.000.000-ППТ-01.ГЧ			
						Электроснабжение Южной группы месторождений			
Изм.	Кол.Уч.	Лист	№ док	Подпись	Дата	Раздел 1. Проект планировки территории. Графическая часть	Стадия	Лист	Листов
Разраб.				Борисова	17.01.23				99
Н. контр				Иванов	17.01.23	Чертеж границ зон планируемого размещения линейных объектов (1:2000)	000 "ИЦ "Проектор"		
ГИП				Писарев	17.01.23				

Российская Федерация
Республика Коми
МО ГО "Усинск"



Инв. N* подл. Подпись и дата. Взам. инв. N

Линия совмещения с листом 99



Условные обозначения см. лист 1.

						05784-П-000.000.000-ППТ-01.ГЧ			
						Электроснабжение Южной группы месторождений			
Изм.	Кол. Уч.	Лист	N док	Подпись	Дата	Раздел 1. Проект планировки территории. Графическая часть	Стадия	Лист	Листов
Разраб.				Борисова	17.01.23				100
						Чертеж границ зон планируемого размещения линейных объектов (1:2000)	000 "ИЦ "Проектор"		
N. контр				Иванов	17.01.23				
ГИП				Писарев	17.01.23				

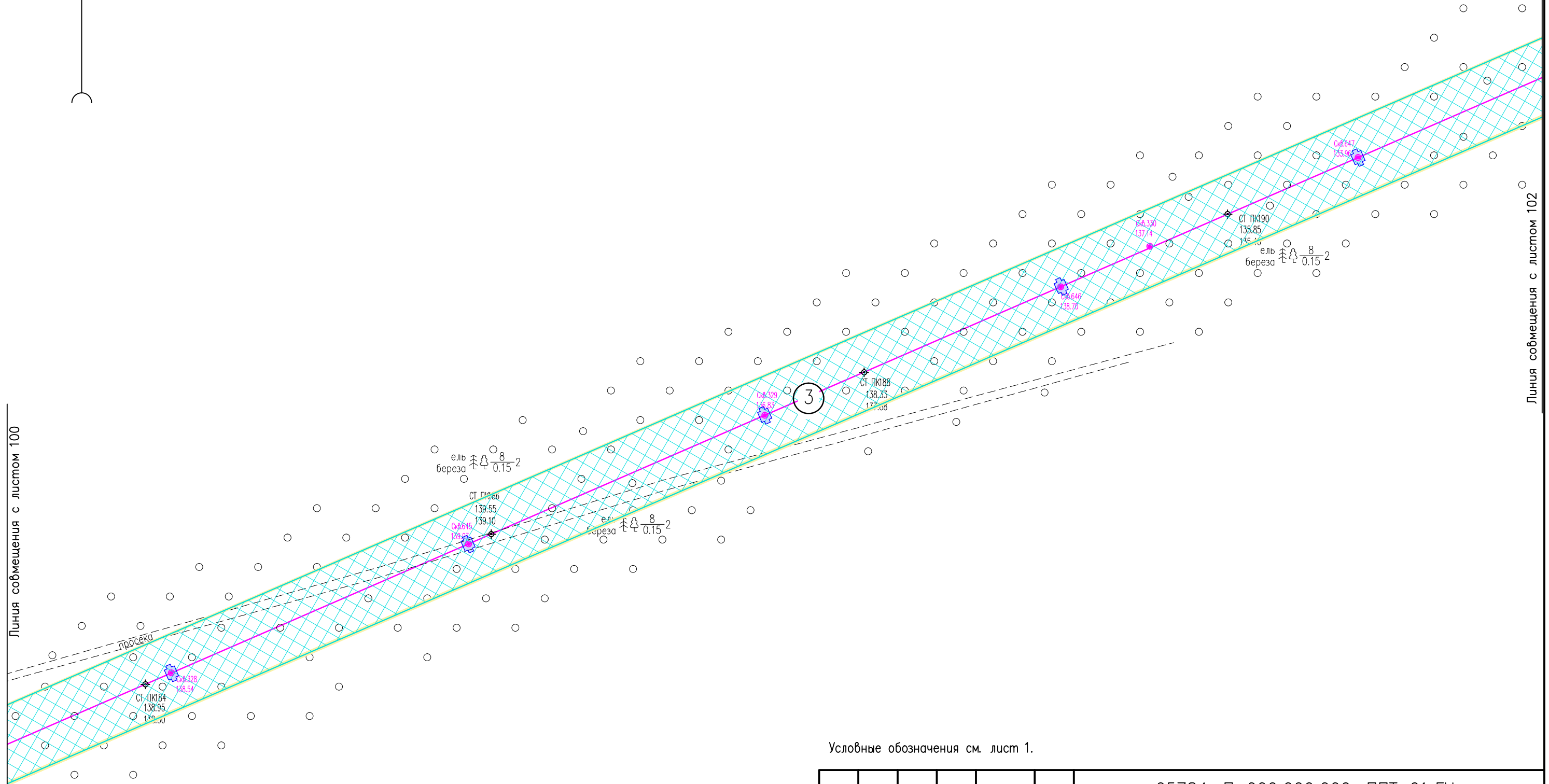
Формат А3

Российская Федерация
Республика Коми
МО ГО "Усинск"



Линия со смещением с листом 100

Линия со смещением с листом 102



Условные обозначения см. лист 1.

Инв. N° подл. Подпись и дата. Взам. инв. N°

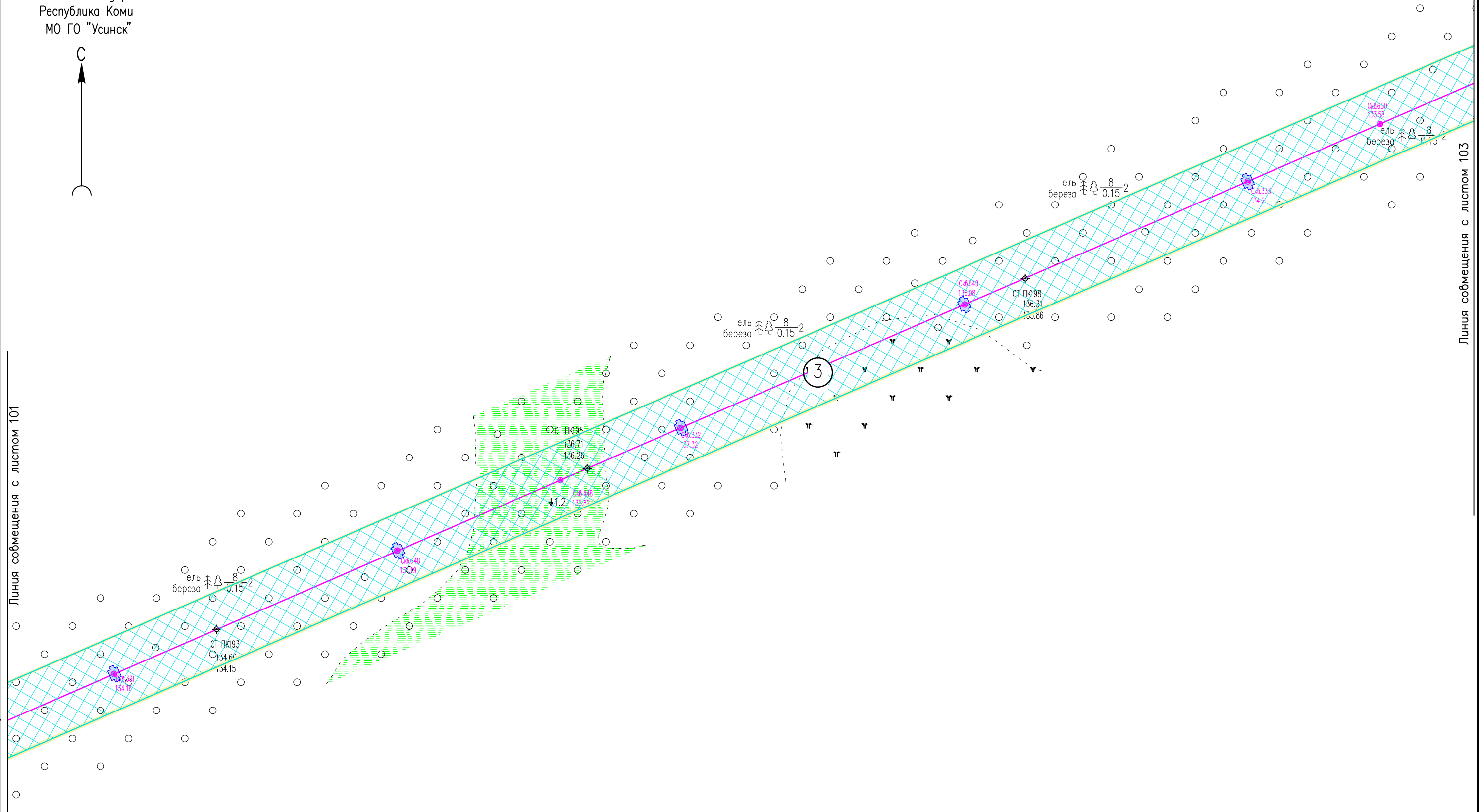
						05784-П-000.000.000-ППТ-01.ГЧ			
						Электроснабжение Южной группы месторождений			
Изм.	Кол. Уч.	Лист	№ док	Подпись	Дата	Раздел 1. Проект планировки территории. Графическая часть	Стадия	Лист	Листов
Разраб.				Борисова	17.01.23			101	
Н. контр				Иванов	17.01.23	Чертеж границ зон планируемого размещения линейных объектов (1:2000)	ООО "ИЦ "Проектор"		
ГИП				Писарев	17.01.23				

Российская Федерация
Республика Коми
МО ГО "Усинск"



Линия совмещения с листом 101

Линия совмещения с листом 103

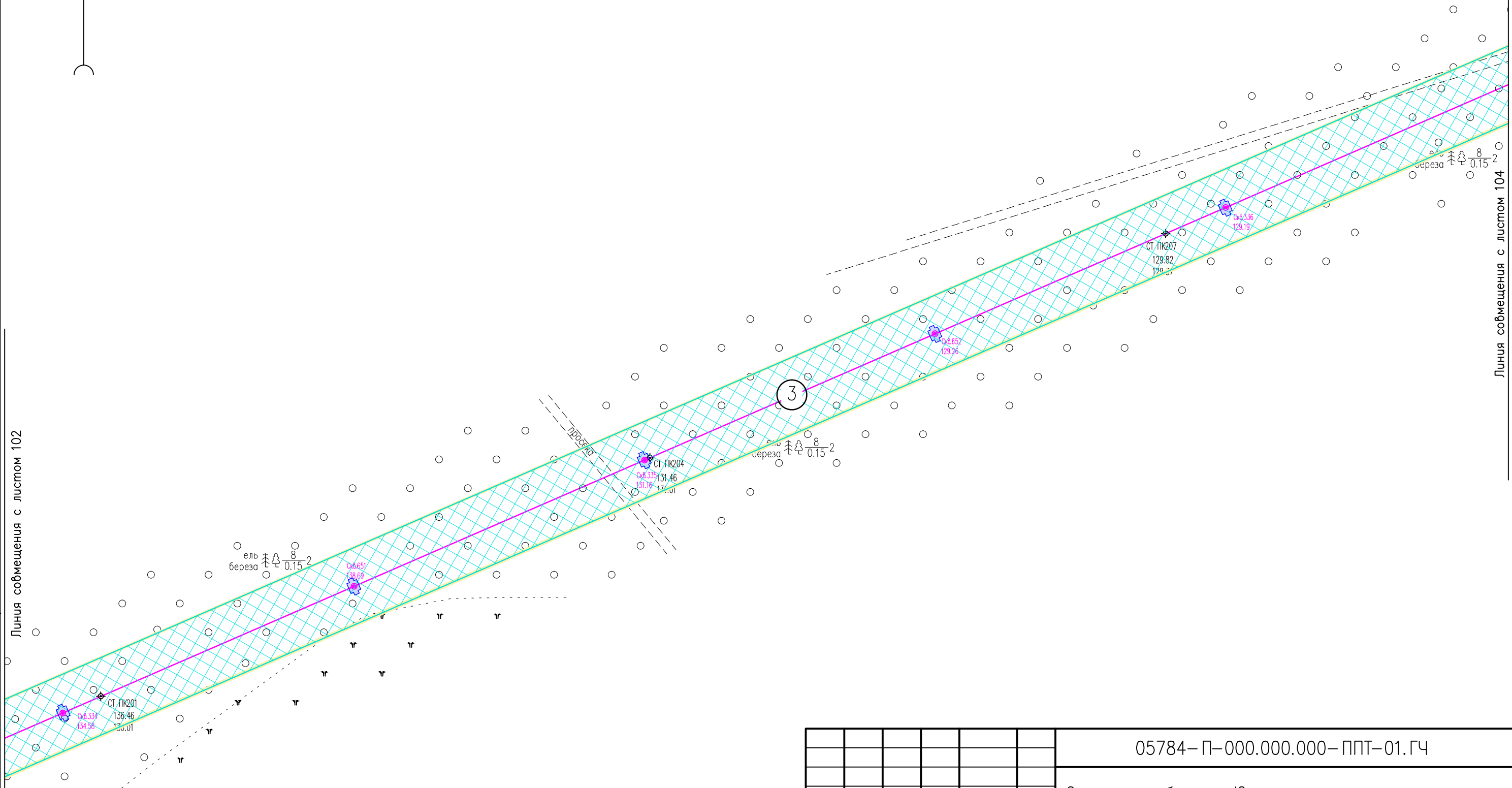
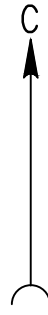


Инв. N° подл. Подпись и дата. Взам. инв. N°

Условные обозначения см. лист 1.

						05784-П-000.000.000-ППТ-01.ГЧ			
						Электроснабжение Южной группы месторождений			
Изм.	Кол. Уч.	Лист	№ док.	Подпись	Дата	Раздел 1. Проект планировки территории. Графическая часть	Стадия	Лист	Листов
Разраб.		Борисова		<i>[Signature]</i>	17.01.23			102	
Н. контр.		Иванов		<i>[Signature]</i>	17.01.23	Чертеж границ зон планируемого размещения линейных объектов (1:2000)	ООО "ИЦ "Проектор"		
ГИП		Писарев		<i>[Signature]</i>	17.01.23		Формат А3		

Российская Федерация
Республика Коми
МО ГО "Усинск"



Линия соймещения с листом 102

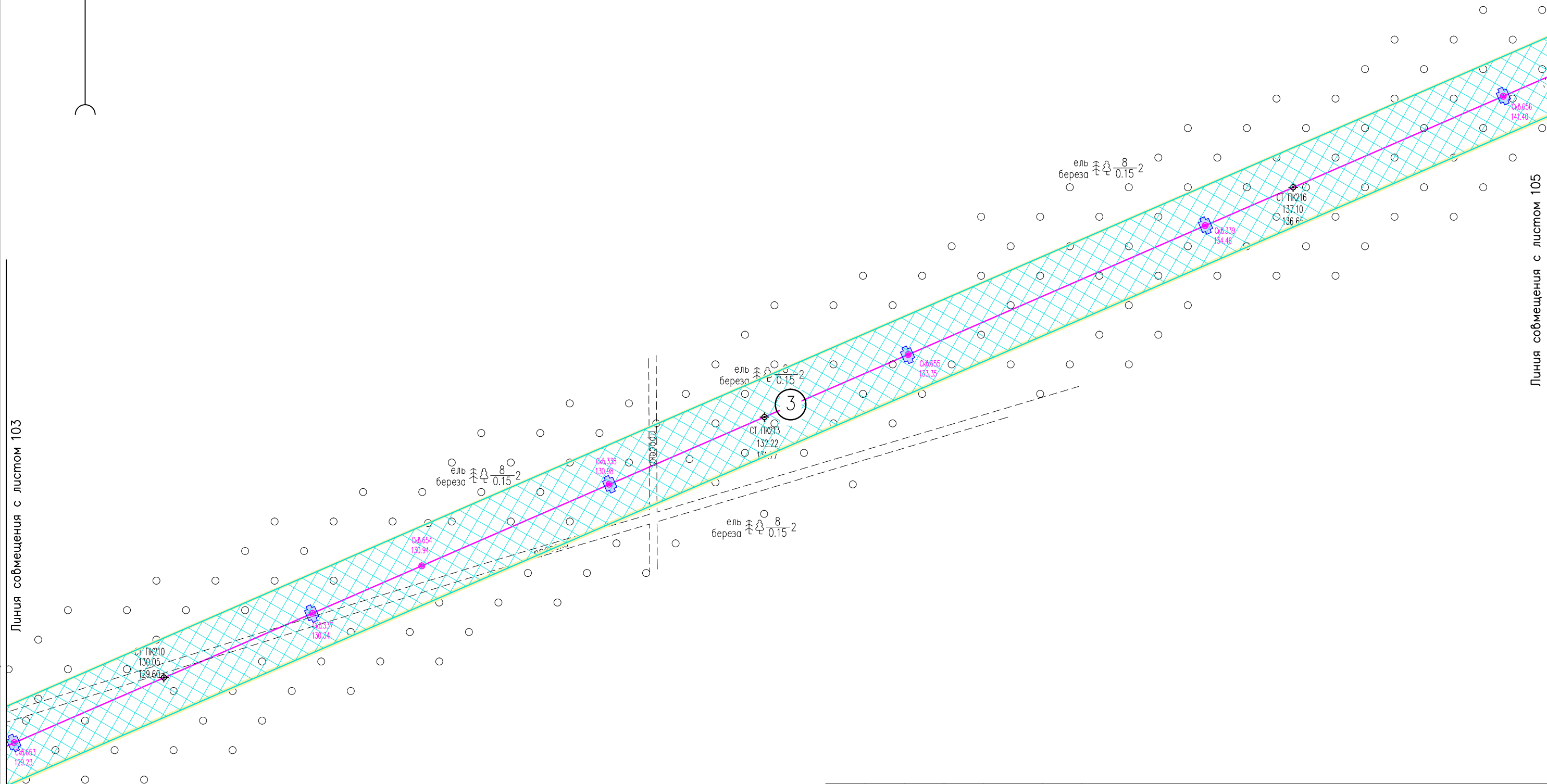
Линия соймещения с листом 104

Инв. № подл. Подпись и дата. Инв. №

Условные обозначения см. лист 1.

						05784-П-000.000.000-ППТ-01.ГЧ			
						Электроснабжение Южной группы месторождений			
Изм.	Кол. Уч.	Лист	№ док.	Подпись	Дата	Раздел 1. Проект планировки территории. Графическая часть	Стадия	Лист	Листов
Разраб.		Борисова		<i>[Signature]</i>	17.01.23			103	
Н. контр.		Иванов		<i>[Signature]</i>	17.01.23	Чертеж границ зон планируемого размещения линейных объектов (1:2000)	ООО "ИЦ "Проектор"		
ГИП		Писарев		<i>[Signature]</i>	17.01.23		Формат А3		

Российская Федерация
Республика Коми
МО ГО "Усинск"

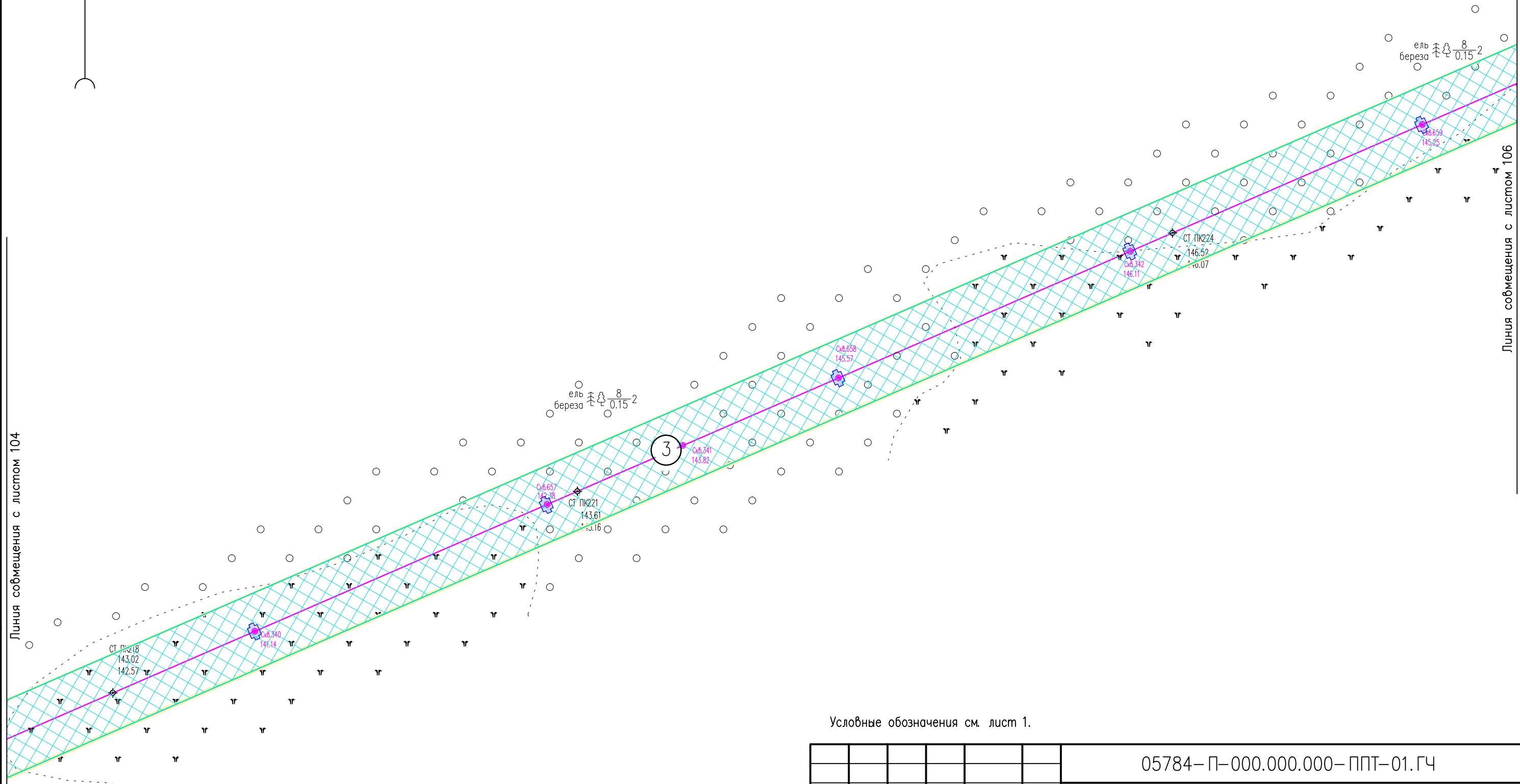


Инв. N° подл. Подпись и дата. Взам. инв. N°

						05784-П-000.000.000-ППТ-01.ГЧ			
						Электроснабжение Южной группы месторождений			
Изм.	Кол. Уч.	Лист	№ док.	Подпись	Дата	Раздел 1. Проект планировки территории. Графическая часть	Стадия	Лист	Листов
Разраб.				Борисова	17.01.23				104
Н. контр				Иванов	17.01.23	Чертеж границ зон планируемого размещения линейных объектов (1:2000)	ООО "ИЦ "Проектор"		
ГИП				Писарев	17.01.23				

Условные обозначения см. лист 1.

Российская Федерация
Республика Коми
МО ГО "Усинск"



Условные обозначения см. лист 1.

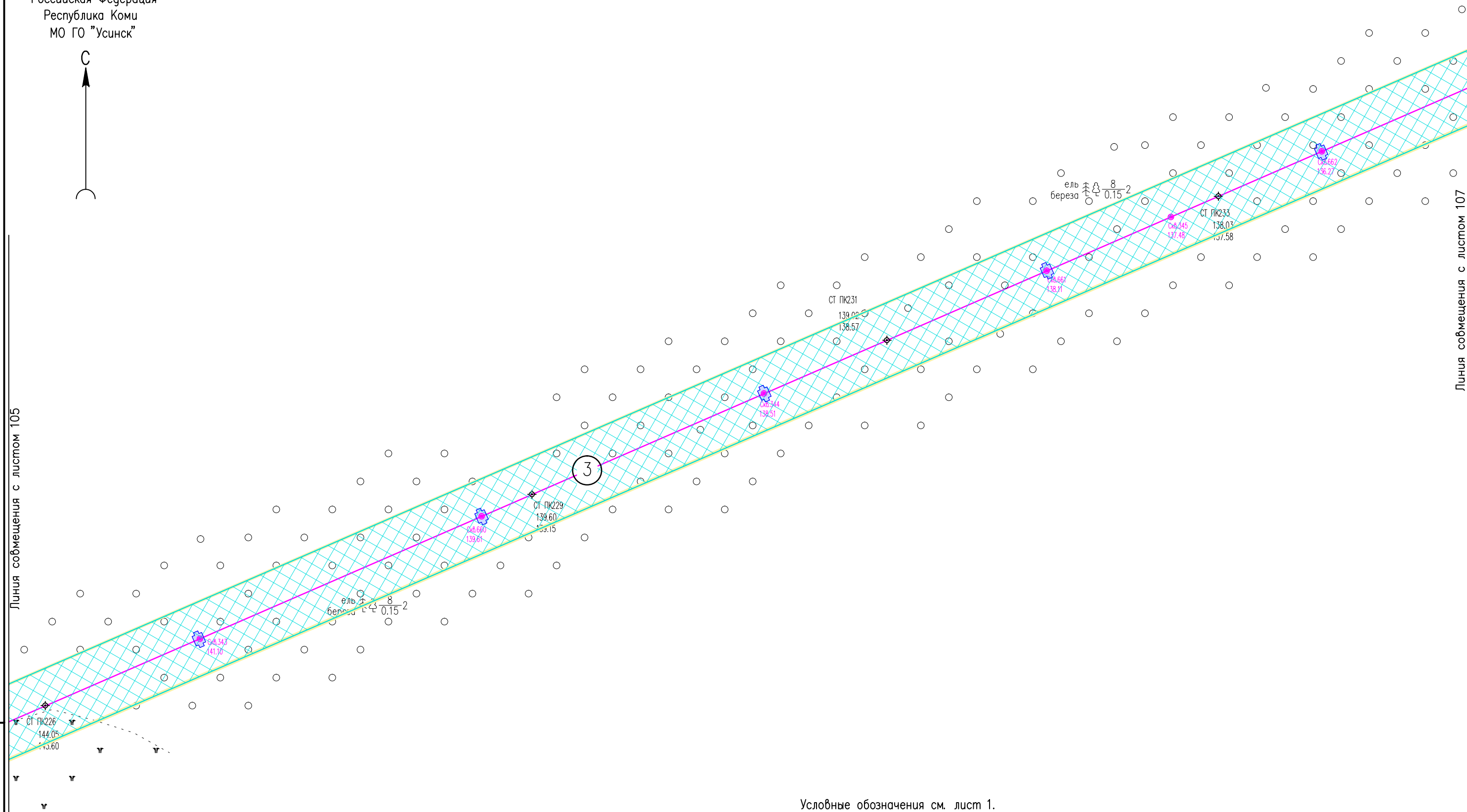
Инв. N° подл. Подпись и дата. Взам. инв. N°

						05784-П-000.000.000-ППТ-01.ГЧ			
						Электроснабжение Южной группы месторождений			
Изм.	Кол.Уч	Лист	№ док	Подпись	Дата	Раздел 1. Проект планировки территории. Графическая часть	Стадия	Лист	Листов
Разраб.		Борисова		<i>Борисова</i>	17.01.23			105	
Н. контр		Иванов		<i>Иванов</i>	17.01.23	Чертеж границ зон планируемого размещения линейных объектов (1:2000)	000 "ИЦ "Проектор"		
ГИП		Лисарев		<i>Лисарев</i>	17.01.23				



Линия совмещения с листом 105

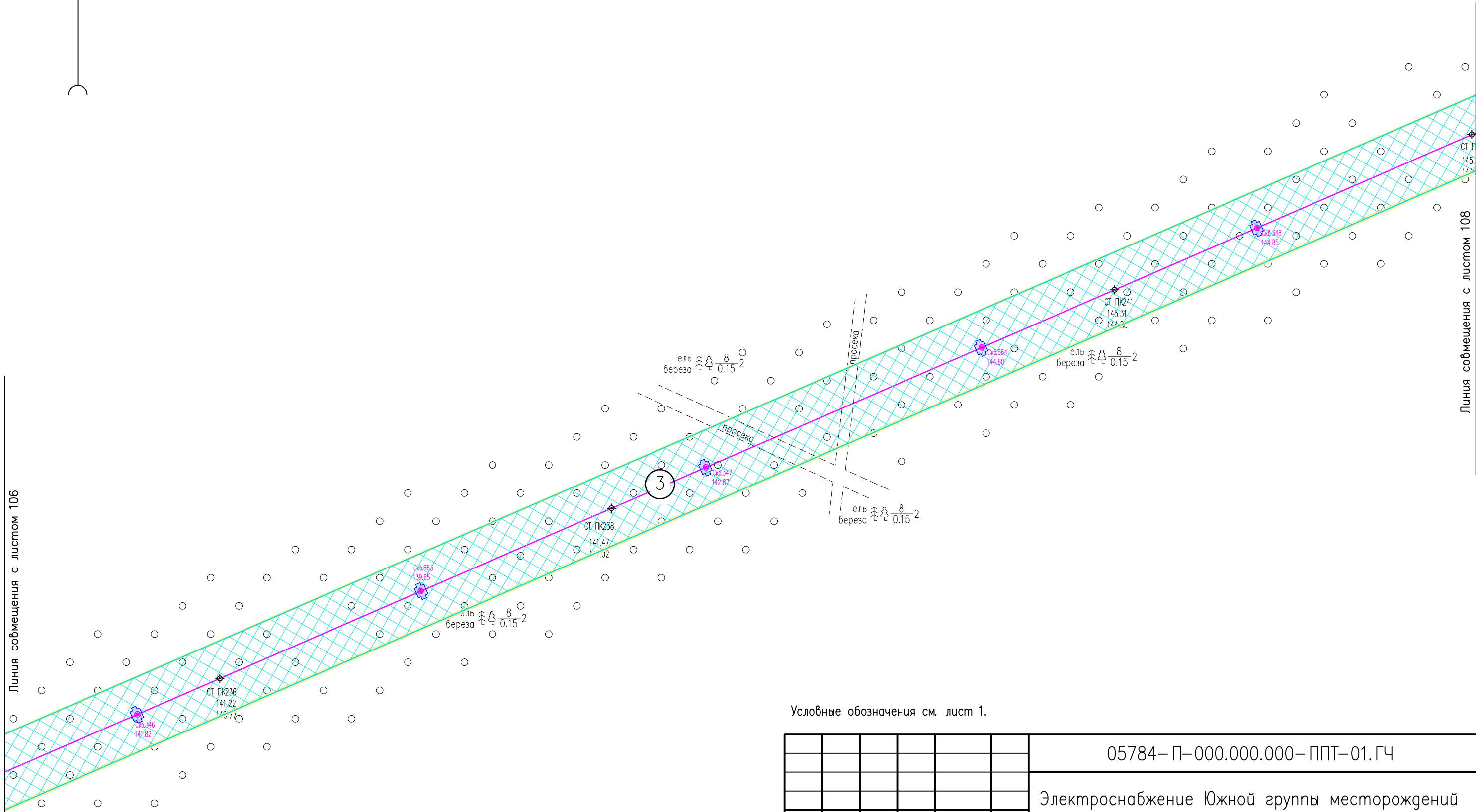
Линия совмещения с листом 107



Условные обозначения см. лист 1.

Инв. N° подл. Подпись и дата. Взам. инв. N°

						05784-П-000.000.000-ППТ-01.ГЧ			
						Электроснабжение Южной группы месторождений			
Изм.	Кол. Уч.	Лист	№ док.	Подпись	Дата	Раздел 1. Проект планировки территории. Графическая часть	Стадия	Лист	Листов
Разраб.		Борисова		<i>Борисова</i>	17.01.23			106	
Н. контр.		Иванов		<i>Иванов</i>	17.01.23	Чертеж границ зон планируемого размещения линейных объектов (1:2000)	000 "ИЦ "Проектор"		
ГИП		Лисарев		<i>Лисарев</i>	17.01.23				



Условные обозначения см. лист 1.

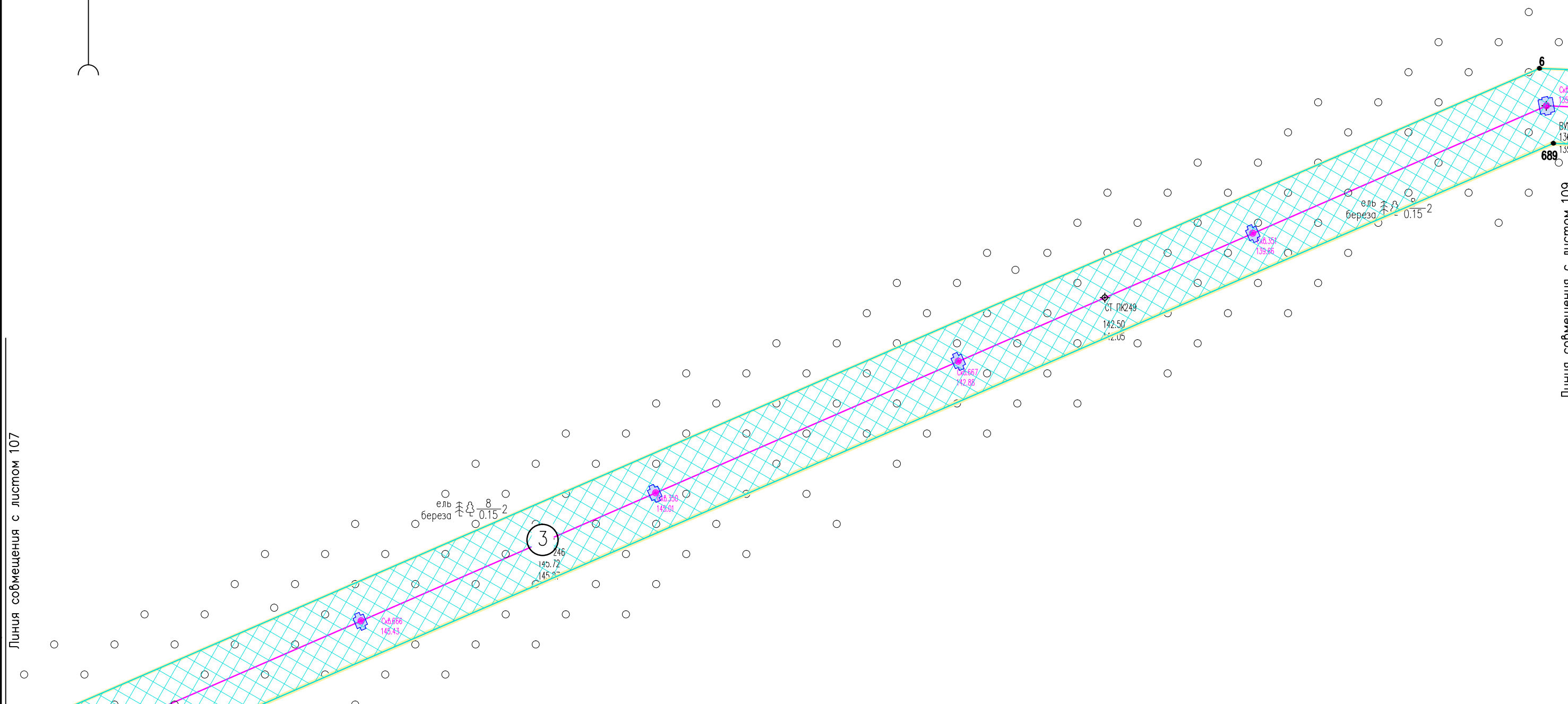
						05784-П-000.000.000-ППТ-01.ГЧ			
						Электроснабжение Южной группы месторождений			
Изм.	Кол.Уч	Лист	№ док	Подпись	Дата	Раздел 1. Проект планировки территории. Графическая часть	Стадия	Лист	Листов
Разраб.		Борисова		<i>Борисова</i>	17.01.23			107	
Н. контр		Иванов		<i>Иванов</i>	17.01.23	Чертеж границ зон планируемого размещения линейных объектов (1:2000)	ООО "ИЦ "Проектор"		
ГИП		Лисарев		<i>Лисарев</i>	17.01.23				

Инв. N° подл. Подпись и дата. Взам. инв. N°

Линия совмещения с листом 106

Линия совмещения с листом 108

Российская Федерация
Республика Коми
МО ГО "Усинск"



Условные обозначения см. лист 1.

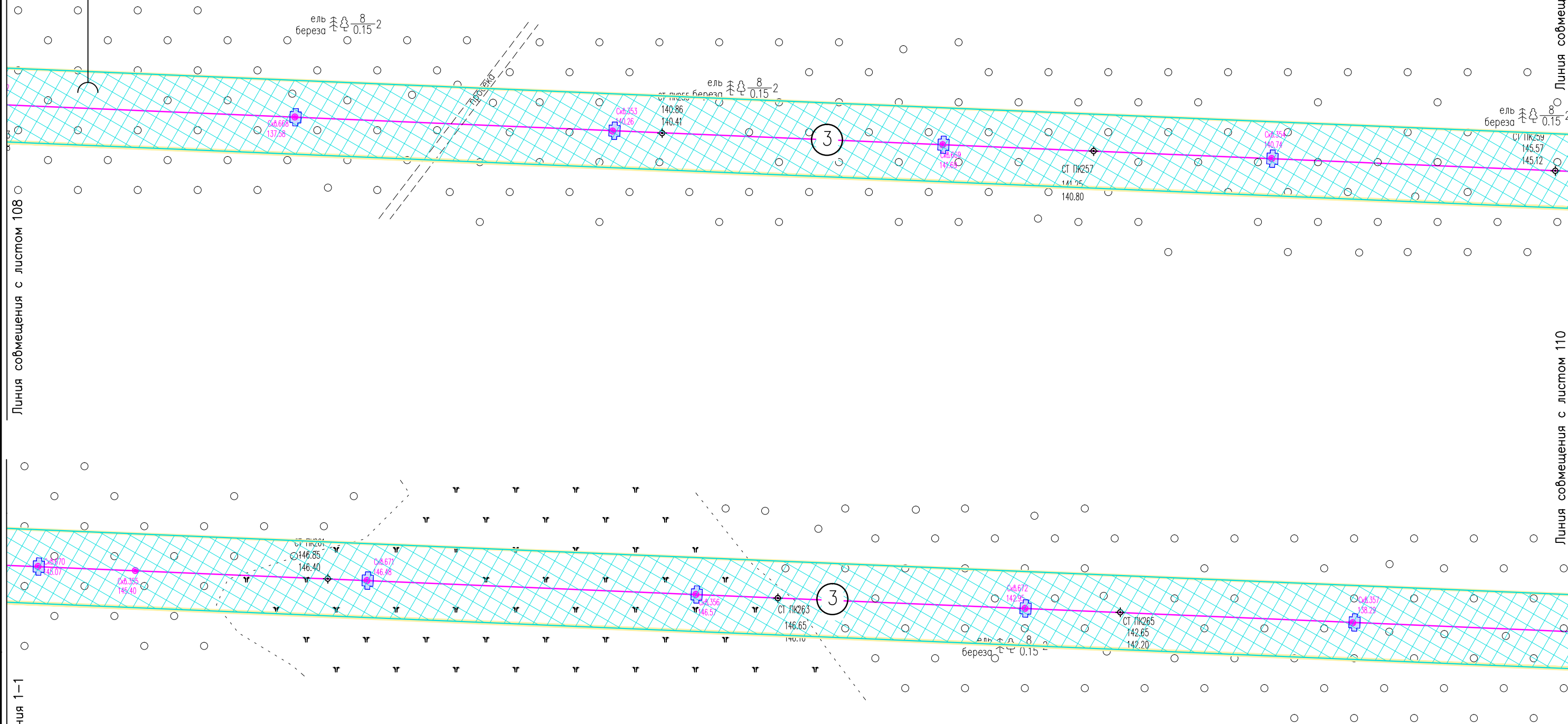
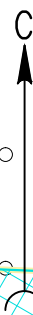
Инв. N° подл. Подпись и дата. Взам. инв. N°

Линия соприкосновения с листом 107

Линия соприкосновения с листом 109

						05784-П-000.000.000-ППТ-01.ГЧ			
						Электроснабжение Южной группы месторождений			
Изм.	Кол. Уч	Лист	№ док	Подпись	Дата	Раздел 1. Проект планировки территории. Графическая часть	Стация	Лист	Листов
Разраб.		Борисова		<i>Борисова</i>	17.01.23			108	
Н. контр		Иванов		<i>Иванов</i>	17.01.23	Чертеж границ зон планируемого размещения линейных объектов (1:2000)	000 "ИЦ "Проектор"		
ГИП		Лисарев		<i>Лисарев</i>	17.01.23				

Российская Федерация
Республика Коми
МО ГО "Усинск"



Инв. N° подл. Подпись и дата. Взам. инв. N°

Линия совмещения 1-1

Линия совмещения 1-1

Линия совмещения с листом 110

Условные обозначения см. лист 1.

						05784-П-000.000.000-ППТ-01.ГЧ			
						Электроснабжение Южной группы месторождений			
Изм.	Кол.Уч	Лист	№ док	Подпись	Дата	Раздел 1. Проект планировки территории. Графическая часть	Стадия	Лист	Листов
Разраб.				Борисова	17.01.23			109	
Н. контр				Иванов	17.01.23	Чертеж границ зон планируемого размещения линейных объектов (1:2000)	ООО "ИЦ "Проектор"		
ГИП				Лисарев	17.01.23				

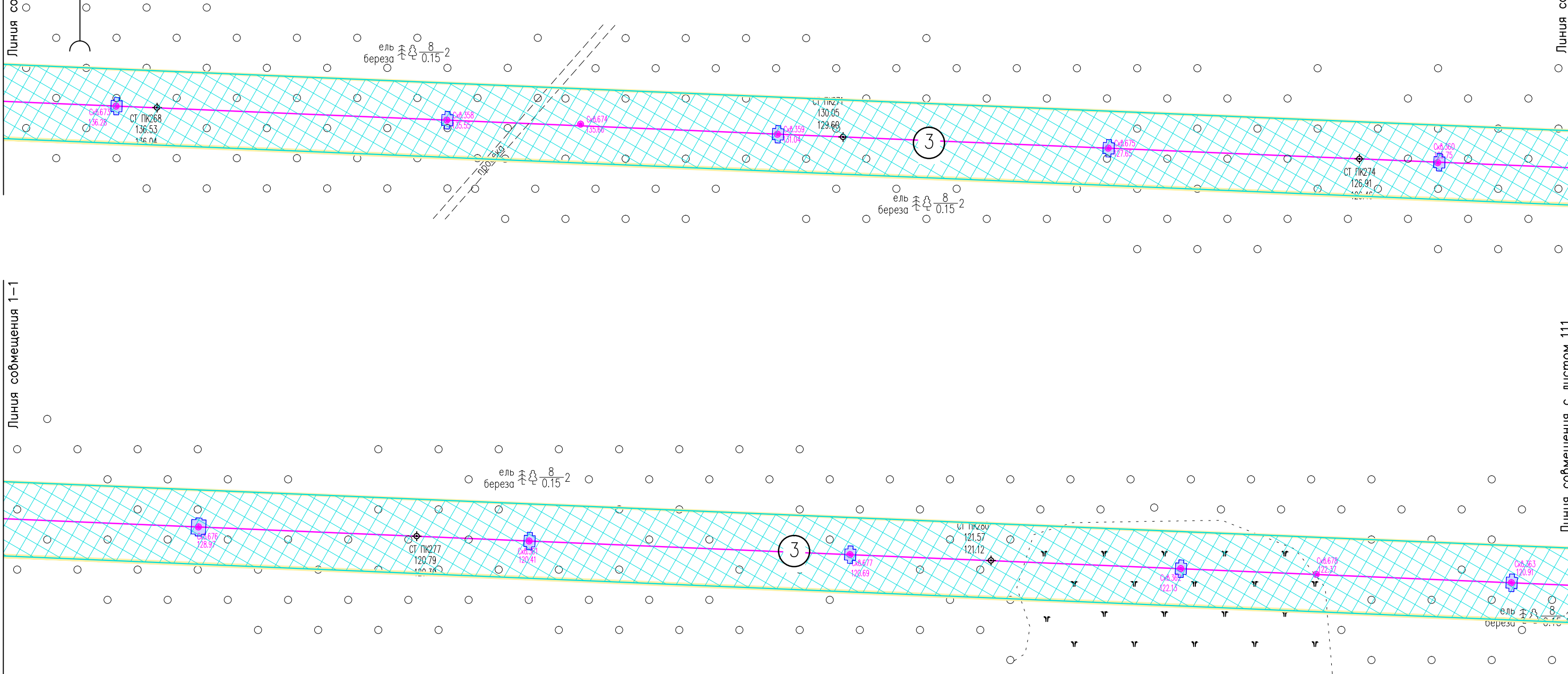


Линия совмещения с листом 109

Линия совмещения 1-1

Линия совмещения 1-1

Линия совмещения с листом 111

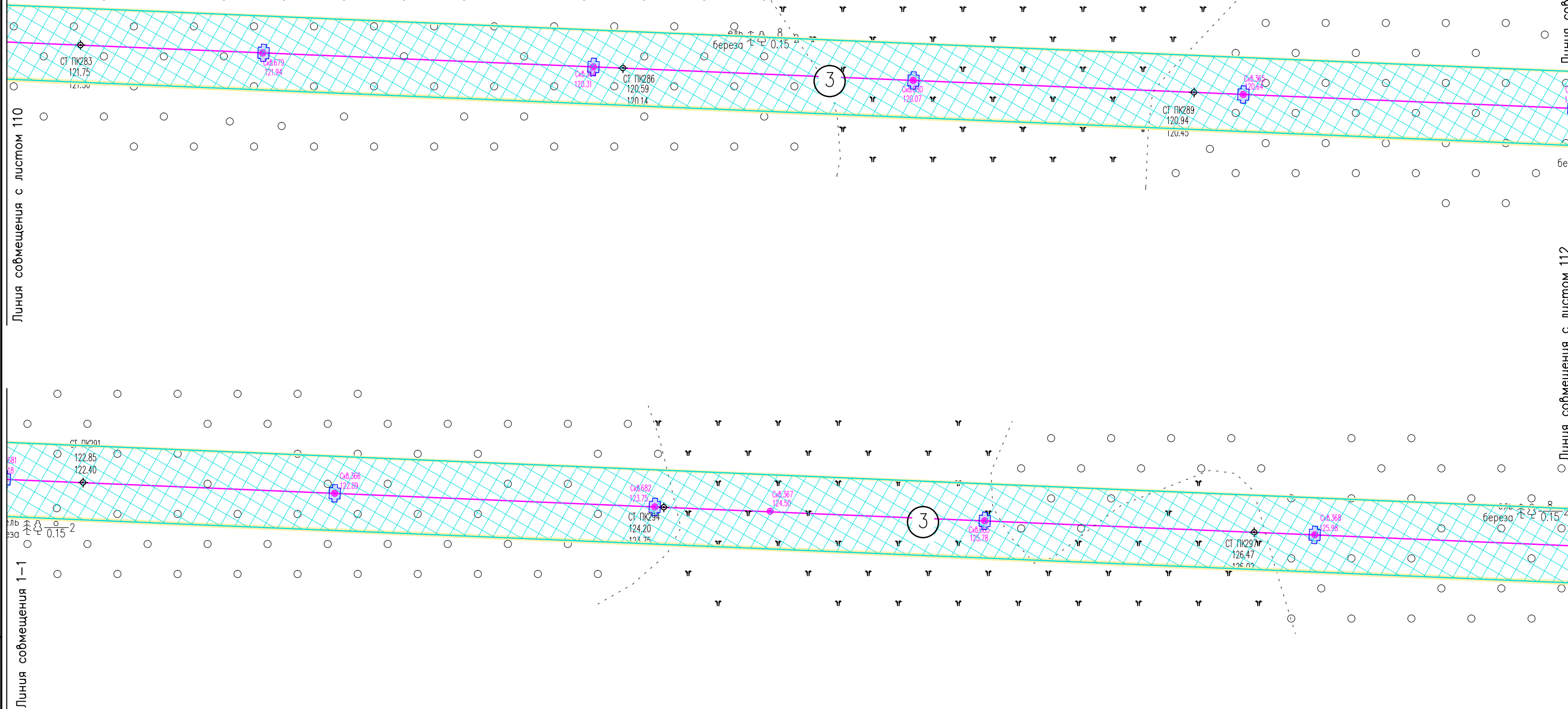


Инв. N° подл. Подпись и дата. Взам. инв. N°

Условные обозначения см. лист 1.

						05784-П-000.000.000-ППТ-01.ГЧ			
						Электроснабжение Южной группы месторождений			
Изм.	Кол. Уч.	Лист	№ док.	Подпись	Дата	Раздел 1. Проект планировки территории. Графическая часть	Стадия	Лист	Листов
Разраб.		Борисова		<i>Борисова</i>	17.01.23			110	
Н. контр.		Иванов		<i>Иванов</i>	17.01.23	Чертеж границ зон планируемого размещения линейных объектов (1:2000)	000 "ИЦ "Проектор"		
ГИП		Лисарев		<i>Лисарев</i>	17.01.23				

Российская Федерация
Республика Коми
МО ГО "Усинск"



Условные обозначения см. лист 1.


Инв. N° подл. Подпись и дата
Взам. инв. N°

						05784-П-000.000.000-ППТ-01.ГЧ			
						Электроснабжение Южной группы месторождений			
Изм.	Кол.Уч.	Лист	N док	Подпись	Дата	Раздел 1.Проект планировки территории.Графическая часть	Стадия	Лист	Листов
Разраб.		Борисова		<i>Zdr</i>	17.01.23				111
Н.контр		Иванов		<i>ИИ</i>	17.01.23	Чертеж границ зон планируемого размещения линейных объектов (1:2000)	000 "ИЦ "Проектор"		
ГИП		Писарев		<i>Писарев</i>	17.01.23				



Линия совмещения с листом 111

Линия совмещения с листом 113

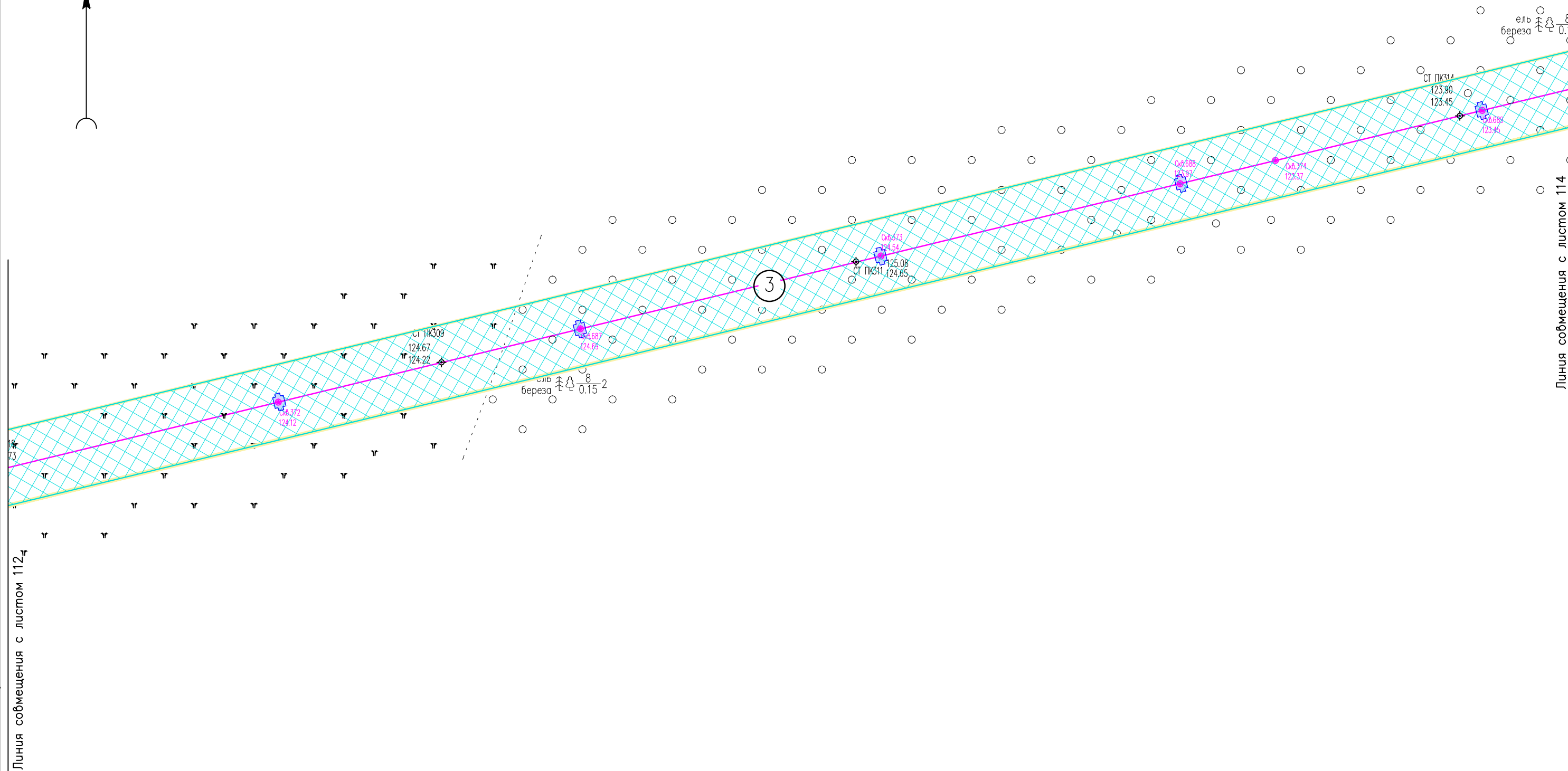


Условные обозначения см. лист 1.

Инв. N° подл. Подпись и дата. Взам. инв. N°

						05784-П-000.000.000-ППТ-01.ГЧ			
						Электроснабжение Южной группы месторождений			
Изм.	Кол. Уч.	Лист	№ док.	Подпись	Дата	Раздел 1. Проект планировки территории. Графическая часть	Стадия	Лист	Листов
Разраб.				Борисова	17.01.23			112	
Н. контр				Иванов	17.01.23	Чертеж границ зон планируемого размещения линейных объектов (1:2000)	ООО "ИЦ "Проектор"		
ГИП				Лисарев	17.01.23				

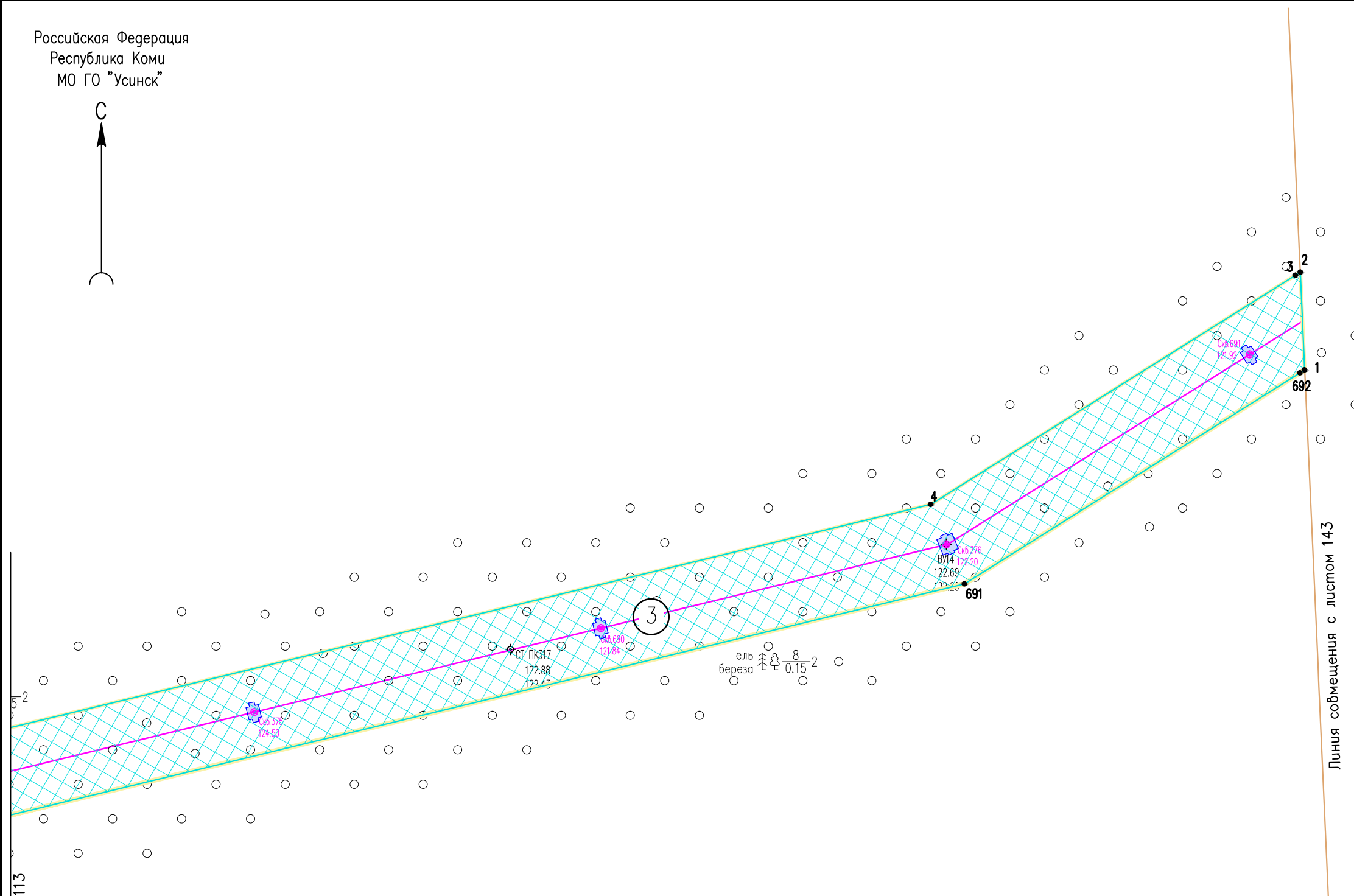
Российская Федерация
Республика Коми
МО ГО "Усинск"



Инв. N° подл. Подпись и дата. Взам. инв. N°

Условные обозначения см. лист 1.

						05784-П-000.000.000-ППТ-01.ГЧ			
						Электроснабжение Южной группы месторождений			
Изм.	Кол. Уч.	Лист	№ док	Подпись	Дата	Раздел 1. Проект планировки территории. Графическая часть	Стадия	Лист	Листов
Разраб.				Борисова	17.01.23			113	
Н. контр				Иванов	17.01.23	Чертеж границ зон планируемого размещения линейных объектов (1:2000)	ООО "ИЦ "Проектор"		
ГИП				Писарев	17.01.23				



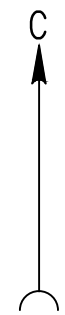
Линия совмещения с листом 113

Линия совмещения с листом 143

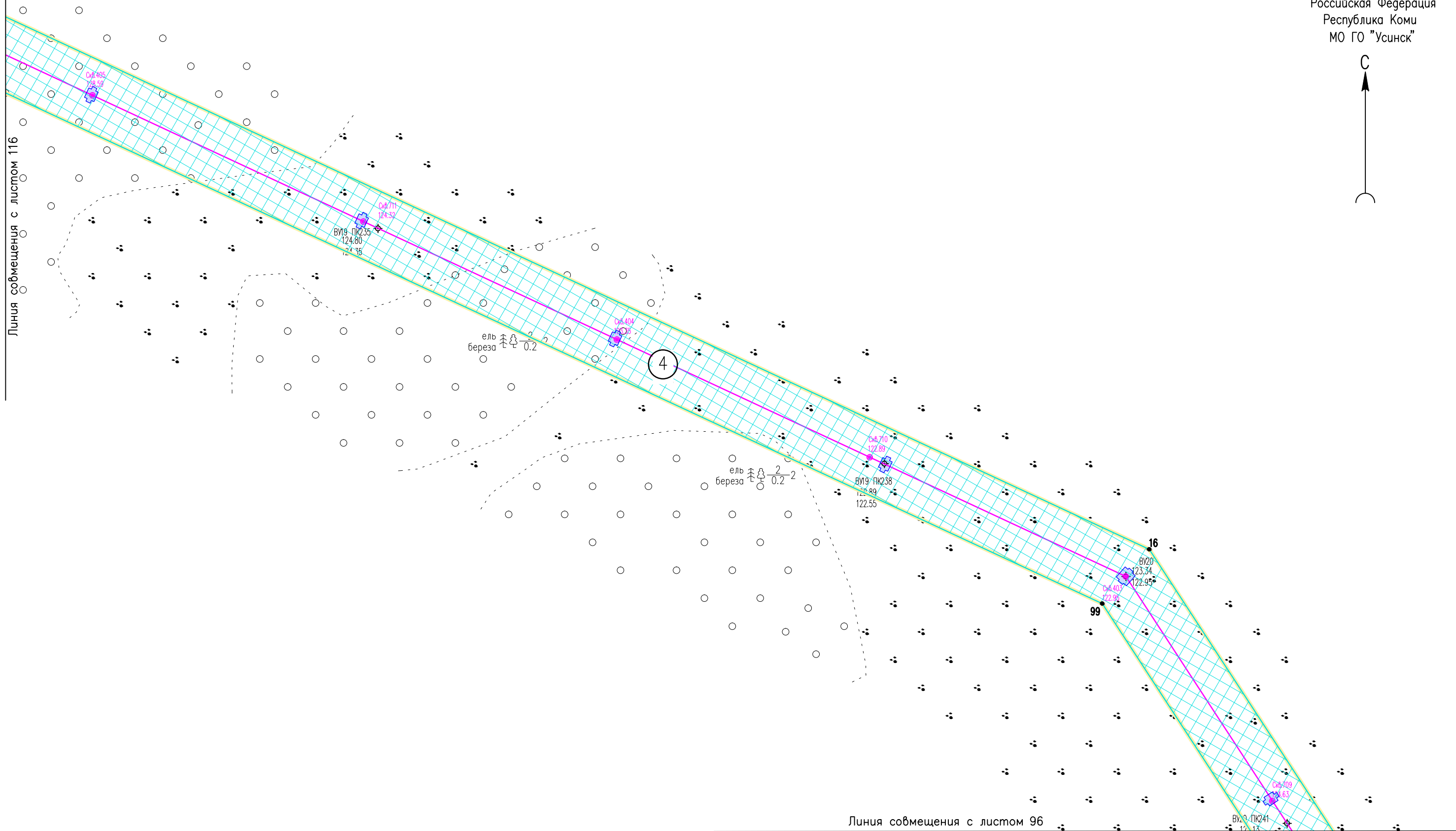
Условные обозначения см. лист 1.

Инв. N° подл.	Подпись и дата	Взам. инв. N°

05784-П-000.000.000-ППТ-01.ГЧ					
Электроснабжение Южной группы месторождений					
Изм.	Кол. Уч.	Лист	№ док.	Подпись	Дата
Разраб.	Борисова			<i>Борисова</i>	17.01.23
Н. контр.	Иванов			<i>Иванов</i>	17.01.23
ГИП	Лисарев			<i>Лисарев</i>	17.01.23
Раздел 1. Проект планировки территории. Графическая часть				Стадия	Лист
					114
Чертеж границ зон планируемого размещения линейных объектов (1:2000)				ООО "ИЦ "Проектор"	



Линия совмещения с листом 116



Линия совмещения с листом 96

Инв. N° подл. Подпись и дата. Взам. инв. N°

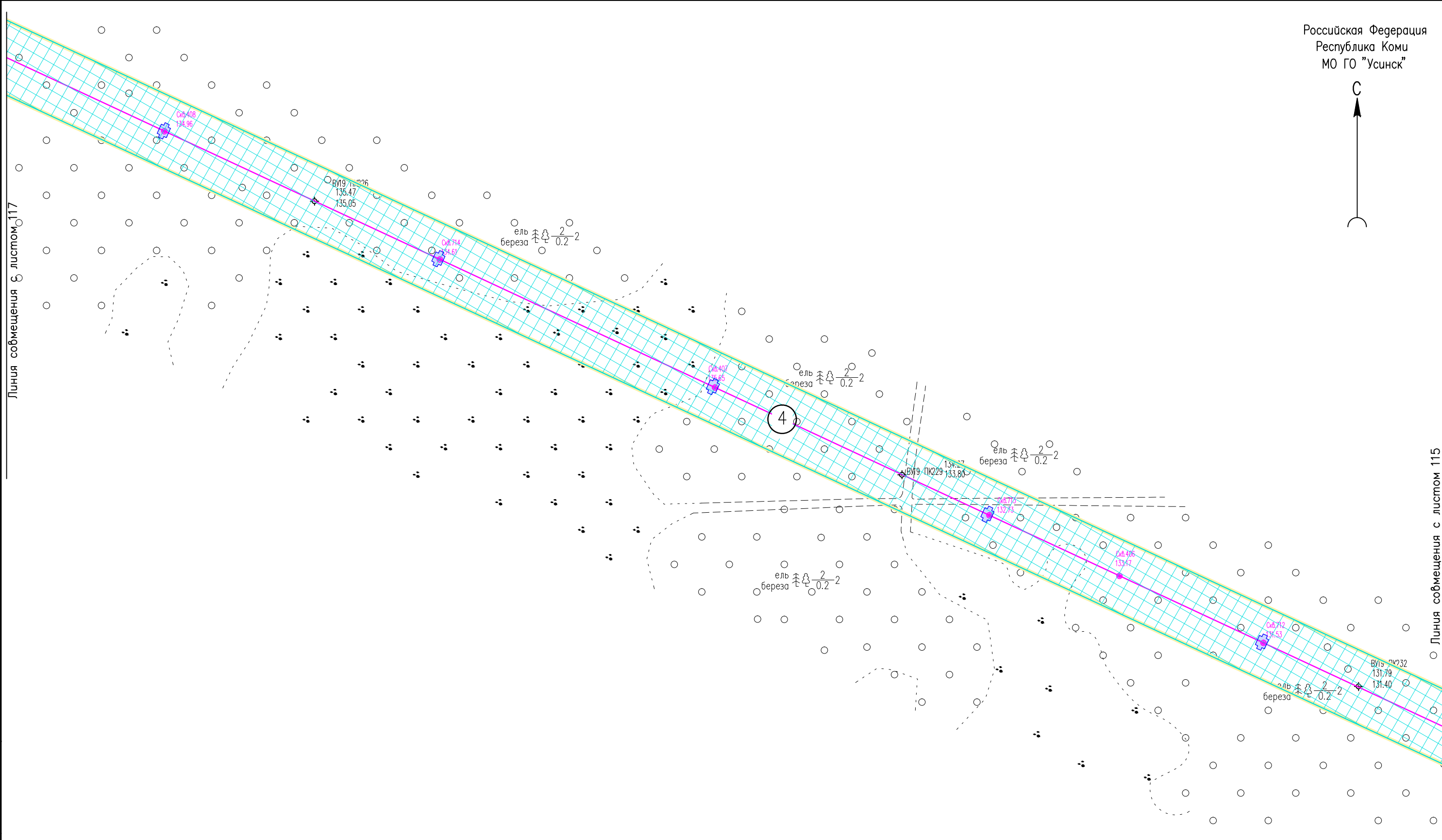
						05784-П-000.000.000-ППТ-01.ГЧ			
						Электроснабжение Южной группы месторождений			
Изм.	Кол. Уч.	Лист	№ док.	Подпись	Дата	Раздел 1. Проект планировки территории. Графическая часть	Стадия	Лист	Листов
Разраб.		Борисова		<i>Борисова</i>	17.01.23			115	
Н. контр.		Иванов		<i>Иванов</i>	17.01.23	Чертеж границ зон планируемого размещения линейных объектов (1:2000)	ООО "ИЦ "Проектор"		
ГИП		Лисарев		<i>Лисарев</i>	17.01.23				

Условные обозначения см. лист 1.



Линия со смещением с листом 117

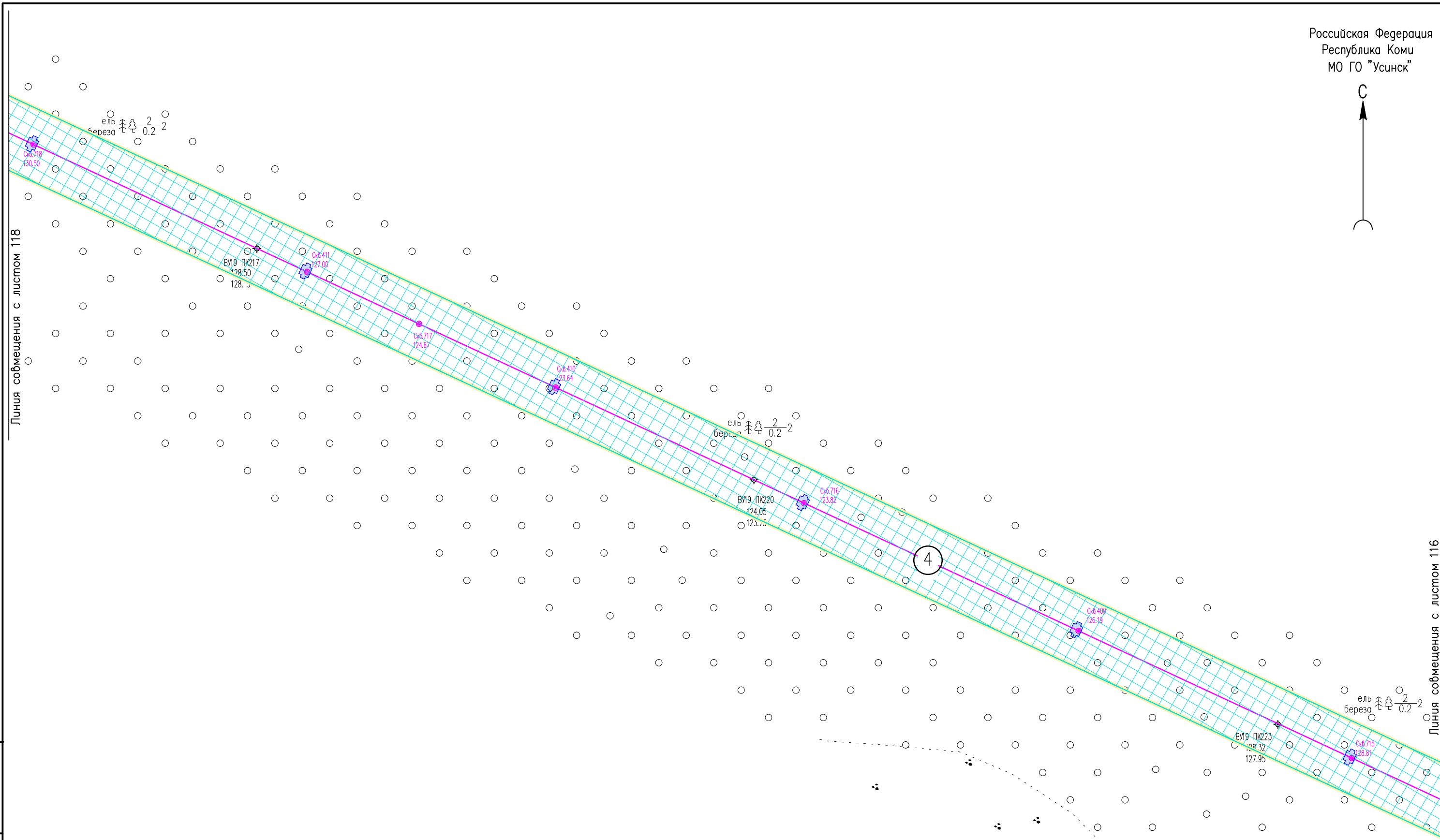
Линия со смещением с листом 115



Инв. N° подл. Подпись и дата. Взам. инв. N°

Условные обозначения см. лист 1.

						05784-П-000.000.000-ППТ-01.ГЧ			
						Электроснабжение Южной группы месторождений			
Изм.	Кол. Уч.	Лист	№ док.	Подпись	Дата	Раздел 1. Проект планировки территории. Графическая часть	Стадия	Лист	Листов
Разраб.		Борисова		<i>Борисова</i>	17.01.23			116	
Н. контр.		Иванов		<i>Иванов</i>	17.01.23	Чертеж границ зон планируемого размещения линейных объектов (1:2000)	000 "ИЦ "Проектор"		
ГИП		Лисарев		<i>Лисарев</i>	17.01.23				



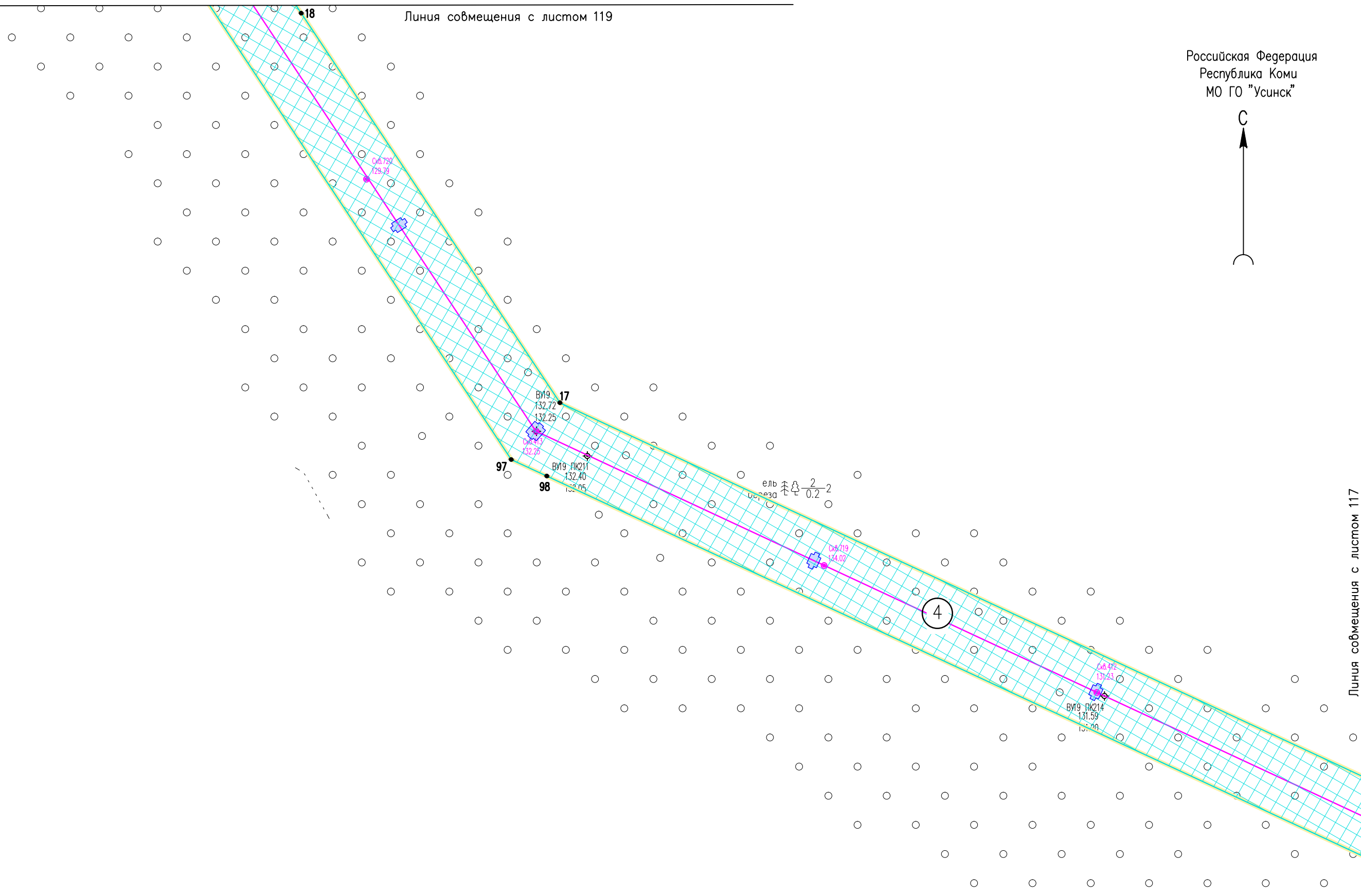
Инв. № подл. Подпись и дата. Взам. инв. №

Условные обозначения см. лист 1.

						05784-П-000.000.000-ППТ-01.ГЧ			
						Электроснабжение Южной группы месторождений			
Изм.	Кол. Уч.	Лист	№ док	Подпись	Дата	Раздел 1. Проект планировки территории. Графическая часть	Стадия	Лист	Листов
Разраб.				Борисова	17.01.23			117	
Н. контр				Иванов	17.01.23	Чертеж границ зон планируемого размещения линейных объектов (1:2000)	000 "ИЦ "Проектор"		
ГИП				Лисарев	17.01.23				

Линия совмещения с листом 119

Российская Федерация
Республика Коми
МО ГО "Усинск"



Линия совмещения с листом 117

Инв. N° подл. Подпись и дата. Взам. инв. N°

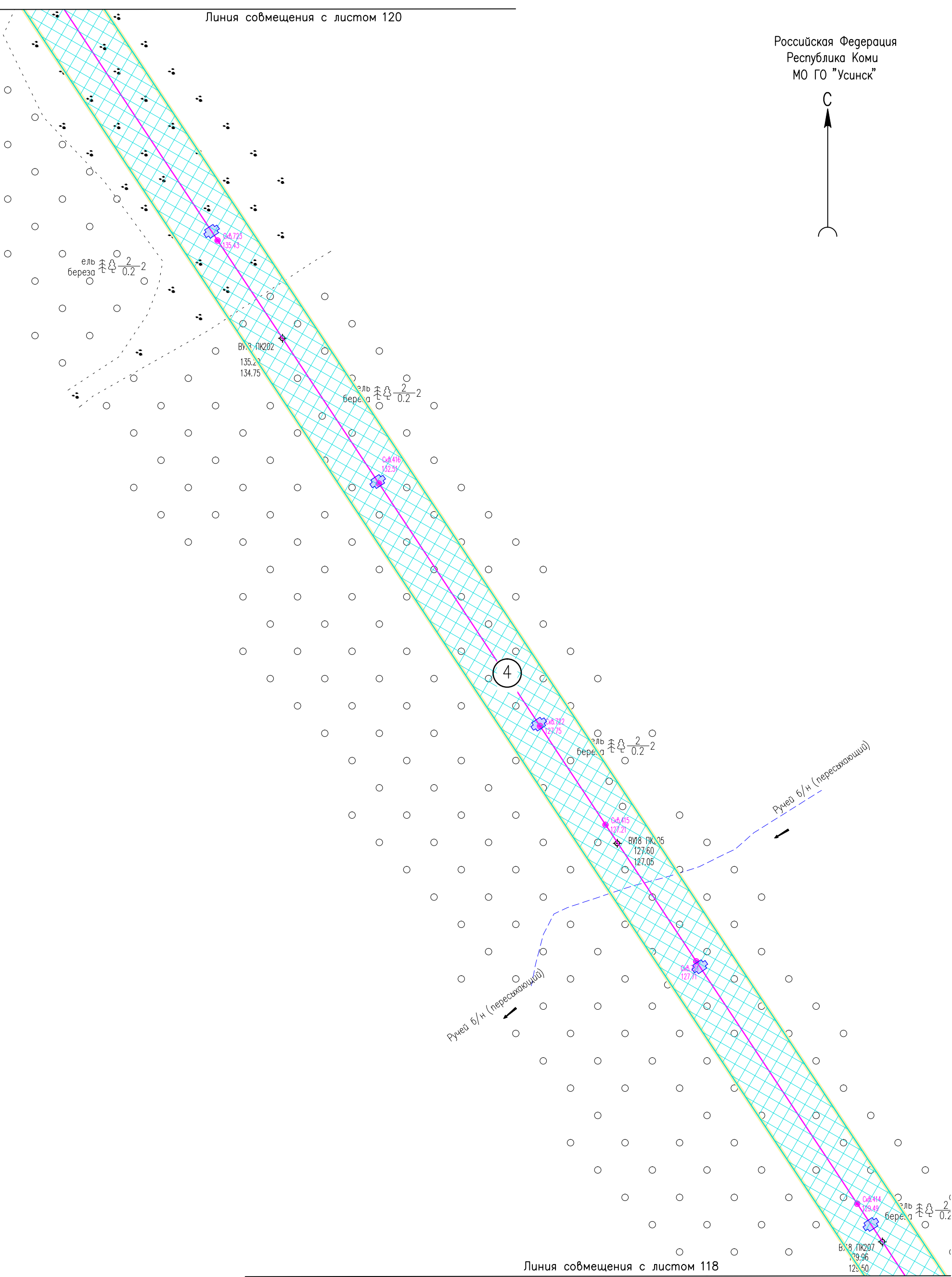
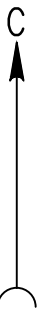
Условные обозначения см. лист 1.

						05784-П-000.000.000-ППТ-01.ГЧ			
						Электроснабжение Южной группы месторождений			
Изм.	Кол. Уч.	Лист	№ док.	Подпись	Дата	Раздел 1. Проект планировки территории. Графическая часть	Стадия	Лист	Листов
Разраб.		Борисова		<i>ББ</i>	17.01.23			118	
Н. контр.		Иванов		<i>ИИ</i>	17.01.23	Чертеж границ зон планируемого размещения линейных объектов (1:2000)	ООО "ИЦ "Проектор"		
ГИП		Лисарев		<i>ЛЛ</i>	17.01.23				

Формат А3

Линия совмещения с листом 120

Российская Федерация
Республика Коми
МО ГО "Усинск"



Линия совмещения с листом 118

Инв. N° подл. Подпись и дата. Взам. инв. N°

05784-П-000.000.000-ППТ-01.ГЧ

Электроснабжение Южной группы месторождений

Изм.	Кол. Уч.	Лист	№ док.	Подпись	Дата
Разраб.		Борисова		<i>[Signature]</i>	17.01.23
Н. контр.		Иванов		<i>[Signature]</i>	17.01.23
ГИП		Лисарев		<i>[Signature]</i>	17.01.23

Раздел 1. Проект планировки территории. Графическая часть

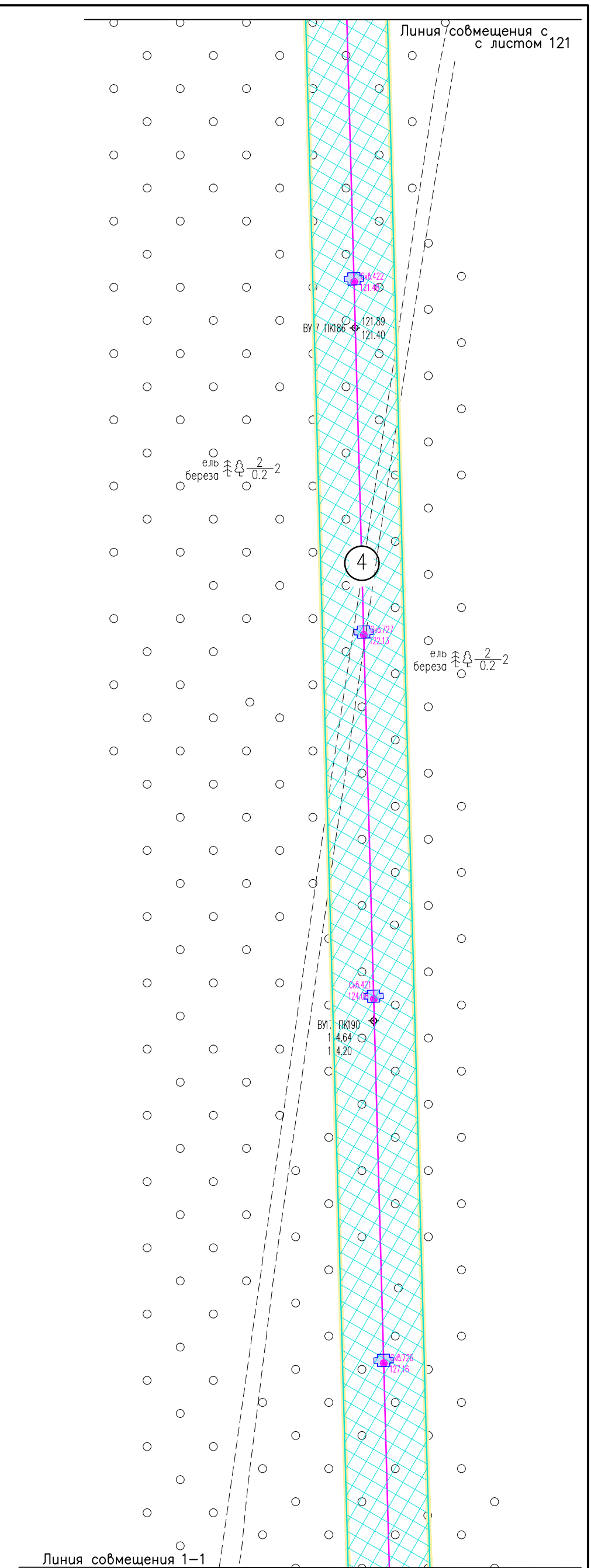
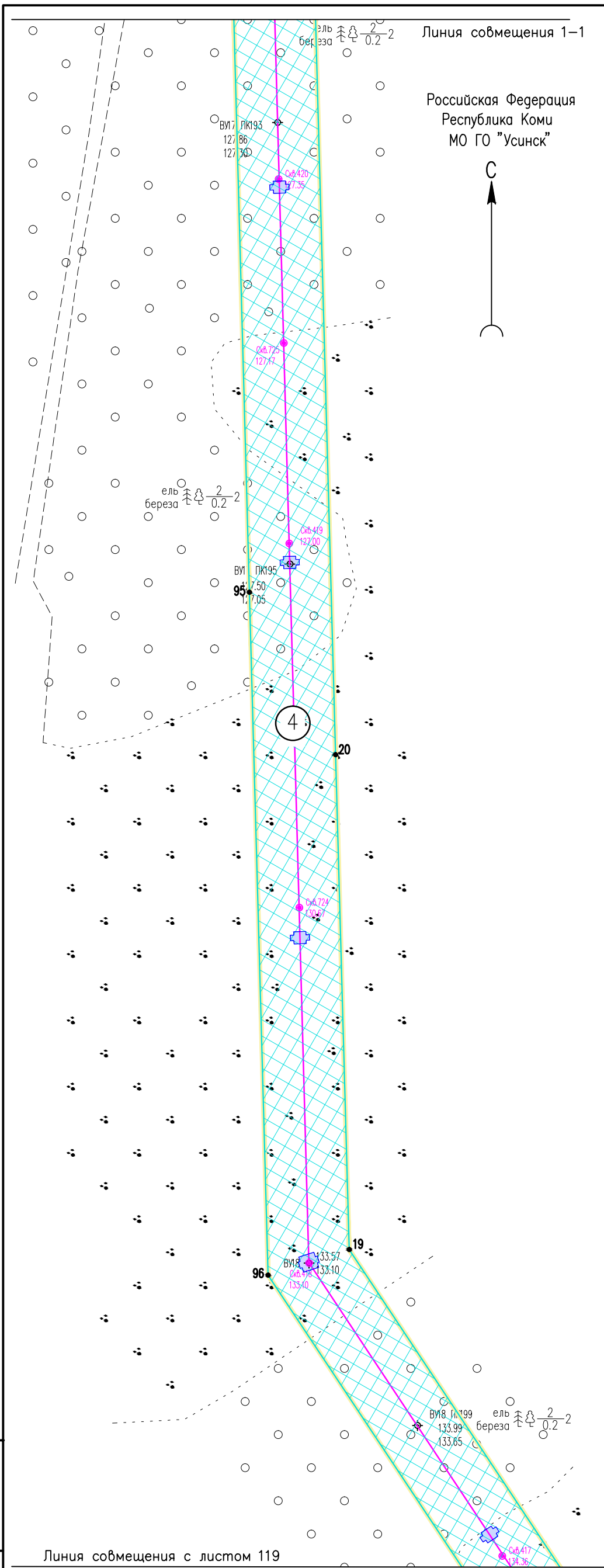
Стадия	Лист	Листов
	119	

Чертеж границ зон планируемого размещения линейных объектов (1:2000)

ООО "ИЦ "Проектор"

Условные обозначения см. лист 1.

Формат А3



Инв. № подл. Подпись и дата. Взам. инв. №

					05784-П-000.000.000-ППТ-01.ГЧ					
					Электроснабжение Южной группы месторождений					
Изм.	Кол.	Уч.	Лист	№ док.	Подпись	Дата	Раздел 1. Проект планировки территории. Графическая часть	Стадия	Лист	Листов
										120
					Н. контр. Иванов			000 "ИЦ "Проектор"		
					ГИП Лисарев					

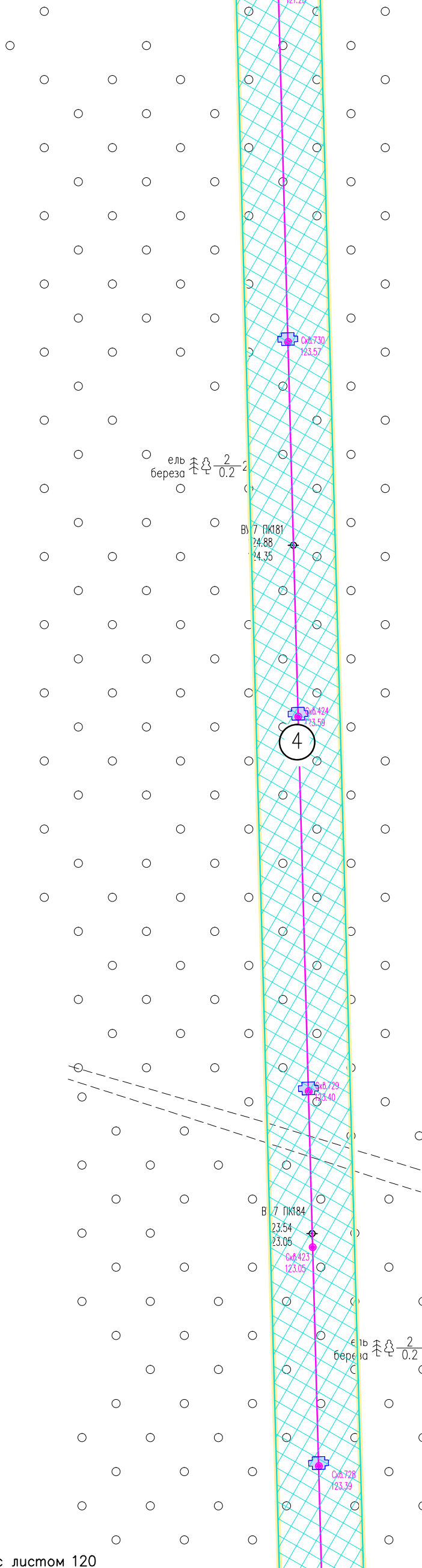
Условные обозначения см. лист 1.

Российская Федерация
Республика Коми
МО ГО "Усинск"



94

Линия совмещения с листом 122



Линия совмещения с листом 120

Инв. N° подл. Подпись и дата. Инв. N°

05784-П-000.000.000-ППТ-01.ГЧ

Электроснабжение Южной группы месторождений

Изм.	Кол. УЧ	Лист	№ док	Подпись	Дата
Разраб.		Борисова		<i>ЛД</i>	17.01.23
Н. контр		Иванов		<i>ИВ</i>	17.01.23
ГИП		Лисарев		<i>ЛИ</i>	17.01.23

Раздел 1. Проект планировки территории. Графическая часть

Стадия Лист Листов

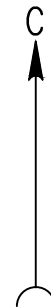
121

Чертеж границ зон планируемого размещения линейных объектов (1:2000)

ООО "ИЦ "Проектор"

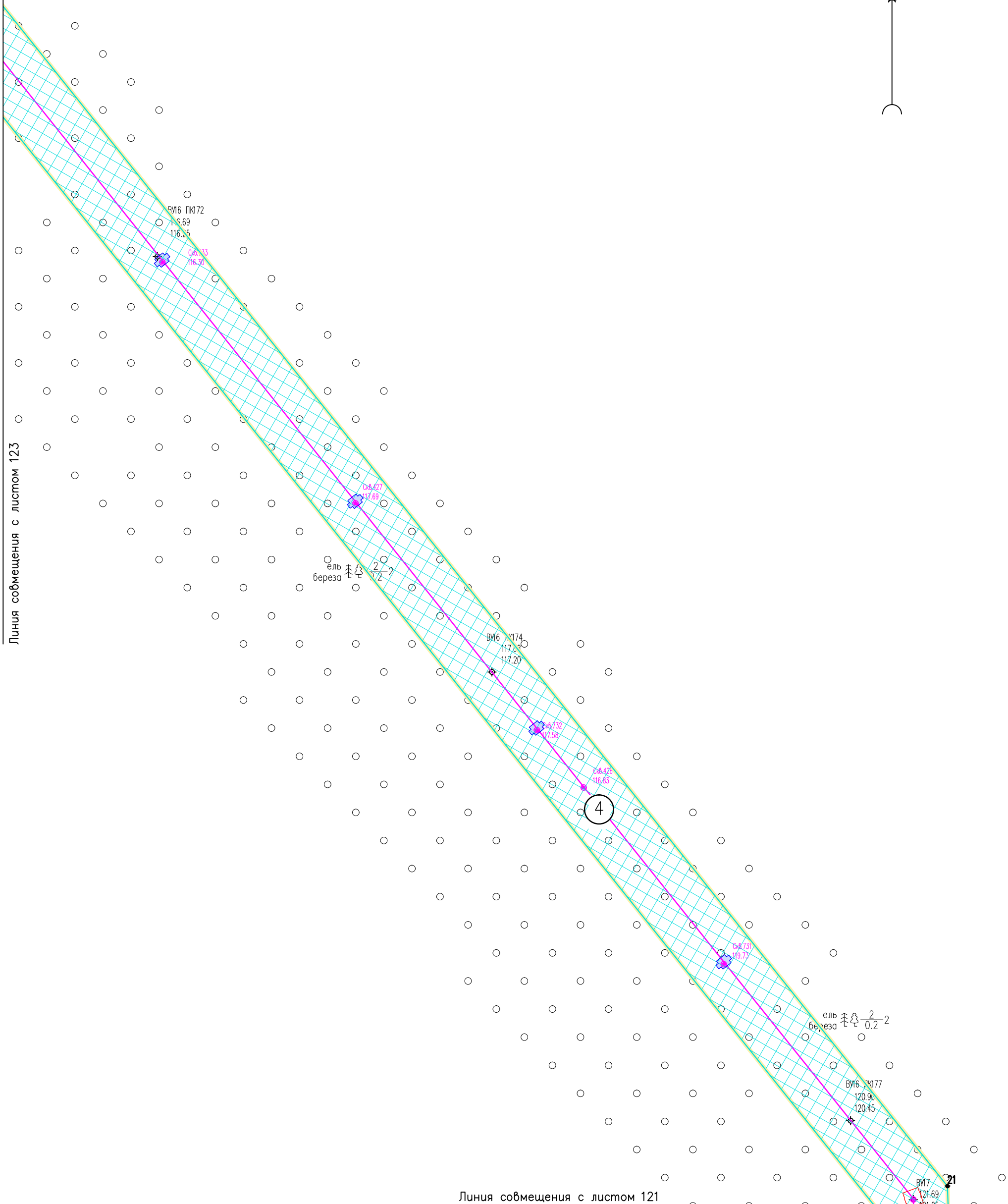
Условные обозначения см. лист 1.

Формат А3



2
0.2-2

Линия совмещения с листом 123



Линия совмещения с листом 121

Инв. N* подл. Подпись и дата. Взам. инв. N

05784-П-000.000.000-ППТ-01.ГЧ

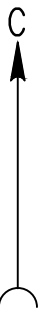
Электроснабжение Южной группы месторождений

Изм.	Кол. Уч.	Лист	N док.	Подпись	Дата				
Разраб.		Борисова		<i>[Signature]</i>	17.01.23	Раздел 1. Проект планировки территории. Графическая часть	Стация	Лист	Листов
								122	
Н. контр.		Иванов		<i>[Signature]</i>	17.01.23	Чертеж границ зон планируемого размещения линейных объектов (1:2000)	ООО "ИЦ "Проектор"		
ГИП		Писарев		<i>[Signature]</i>	17.01.23				

Условные обозначения см. лист 1.

Линия совмещения с листом 124

Российская Федерация
Республика Коми
МО ГО "Усинск"



Б.16 ПК165
108.21
107.80

ель
береза $\frac{2}{0.2}$

Б.16 ПК166
108.59
109.1

С.4.734
109.43

4

С.4.734
110.12

Б.16 ПК169
110.65
110.30

Линия совмещения с листом 122

ель
береза

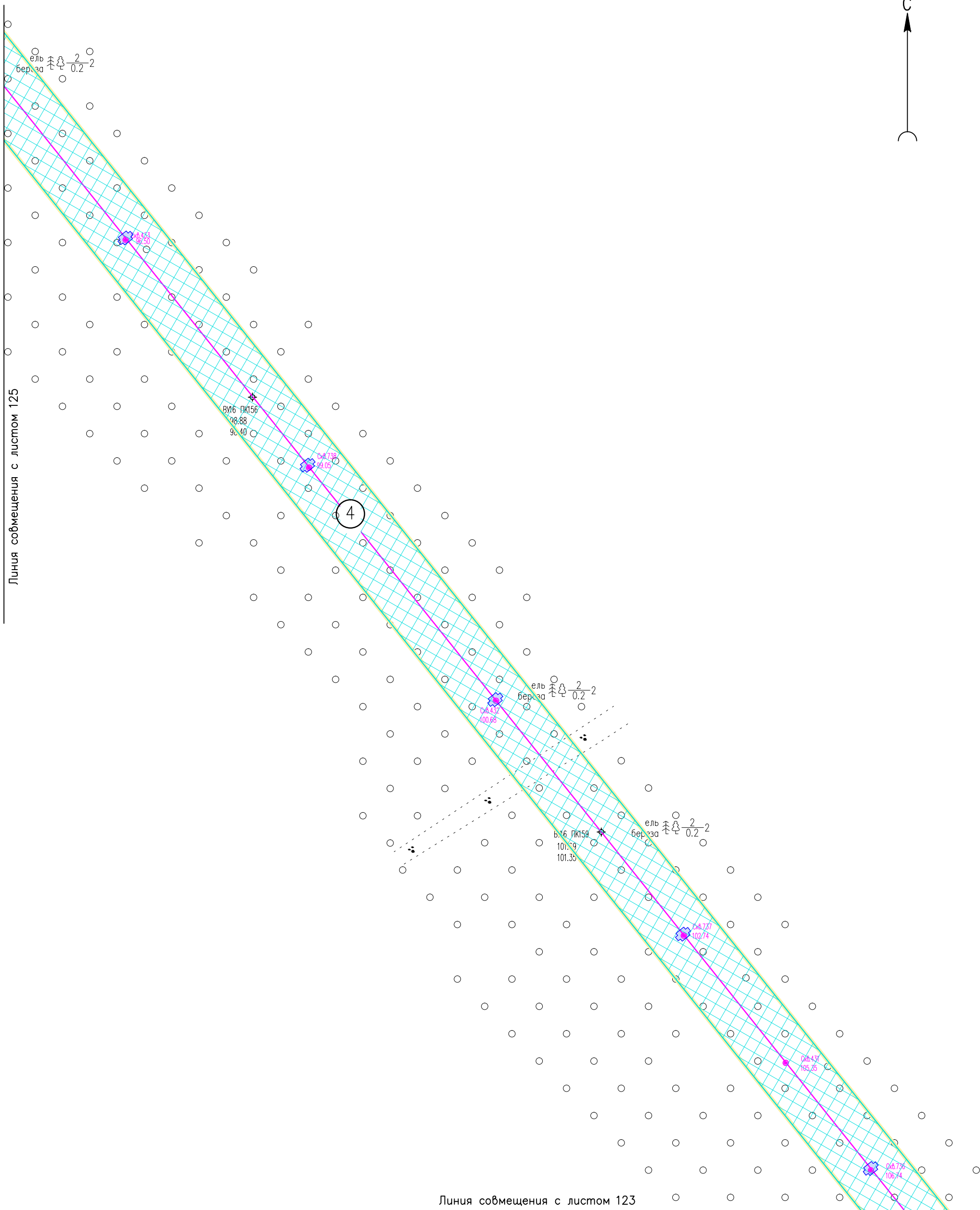
С.4.477
115.07

Инв. N° подл. Подпись и дата. Взам. инв. N°

Условные обозначения см. лист 1.

						05784-П-000.000.000-ППТ-01.ГЧ			
						Электроснабжение Южной группы месторождений			
Изм.	Кол. Уч.	Лист	№ док.	Подпись	Дата	Раздел 1. Проект планировки территории. Графическая часть	Стадия	Лист	Листов
Разраб.		Борисова		<i>Л.Б.</i>	17.01.23			123	
						Чертеж границ зон планируемого размещения линейных объектов (1:2000)	000 "ИЦ "Проектор"		
Н. контр.		Иванов		<i>И.И.</i>	17.01.23				
ГИП		Писарев		<i>П.П.</i>	17.01.23				

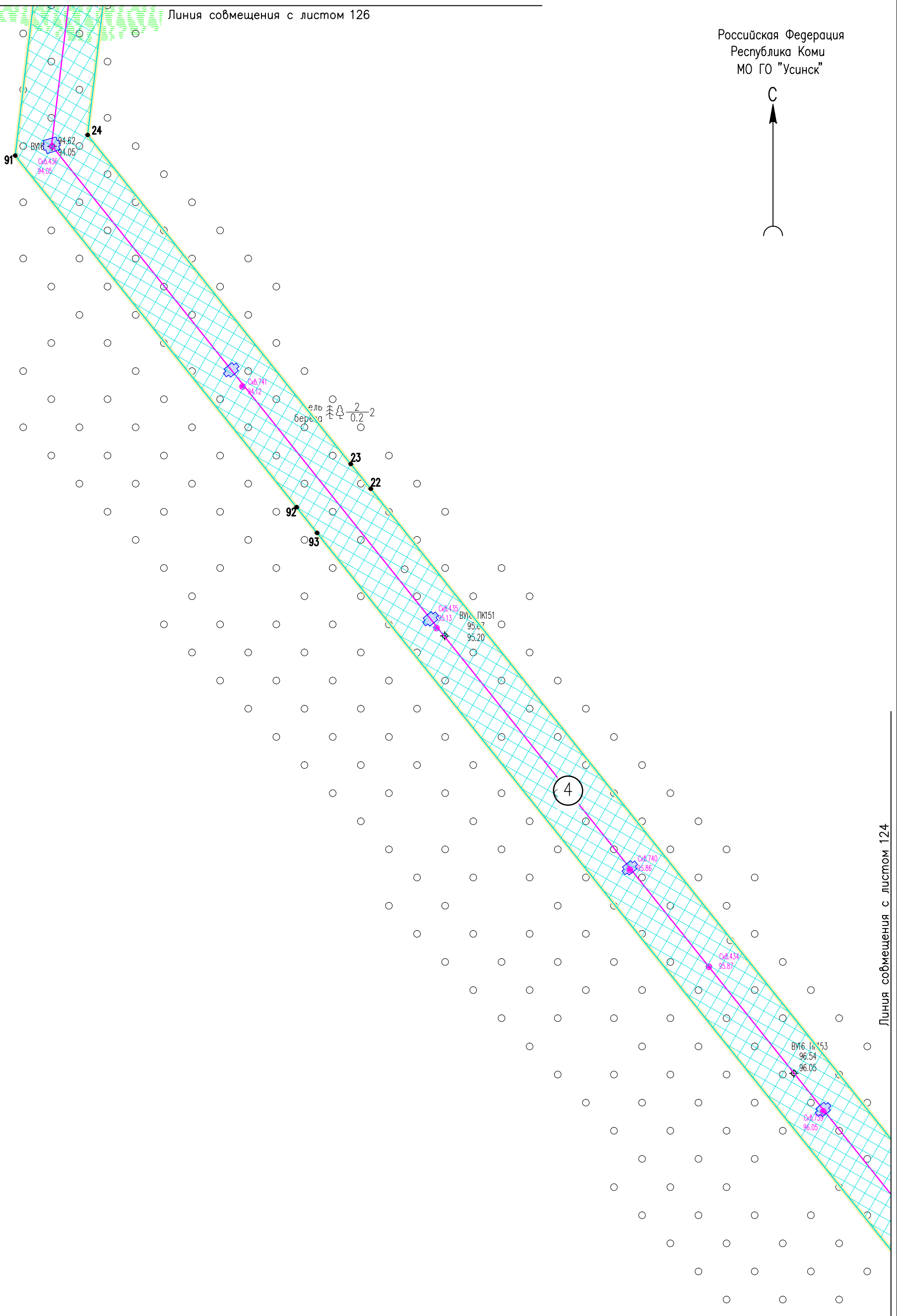
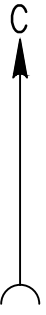
Формат А3



Инв. № подл. Подпись и дата. Взам. инв. №

Условные обозначения см. лист 1.

					05784-П-000.000.000-ППТ-01.ГЧ				
					Электроснабжение Южной группы месторождений				
Изм.	Кол. Уч.	Лист	№ док.	Подпись	Дата	Стадия	Лист	Листов	
Разраб.		Борисова		<i>[Signature]</i>	17.01.23		124		
					Раздел 1. Проект планировки территории. Графическая часть				
					Чертеж границ зон планируемого размещения линейных объектов (1:2000)		ООО "ИЦ "Проектор"		
Н. контр.		Иванов		<i>[Signature]</i>	17.01.23				
ГИП		Лисарев		<i>[Signature]</i>	17.01.23				



Линия совмещения с листом 124

Инв. N* подл. Подпись и дата

Взам. инв. N

Инв. N* подл. Подпись и дата

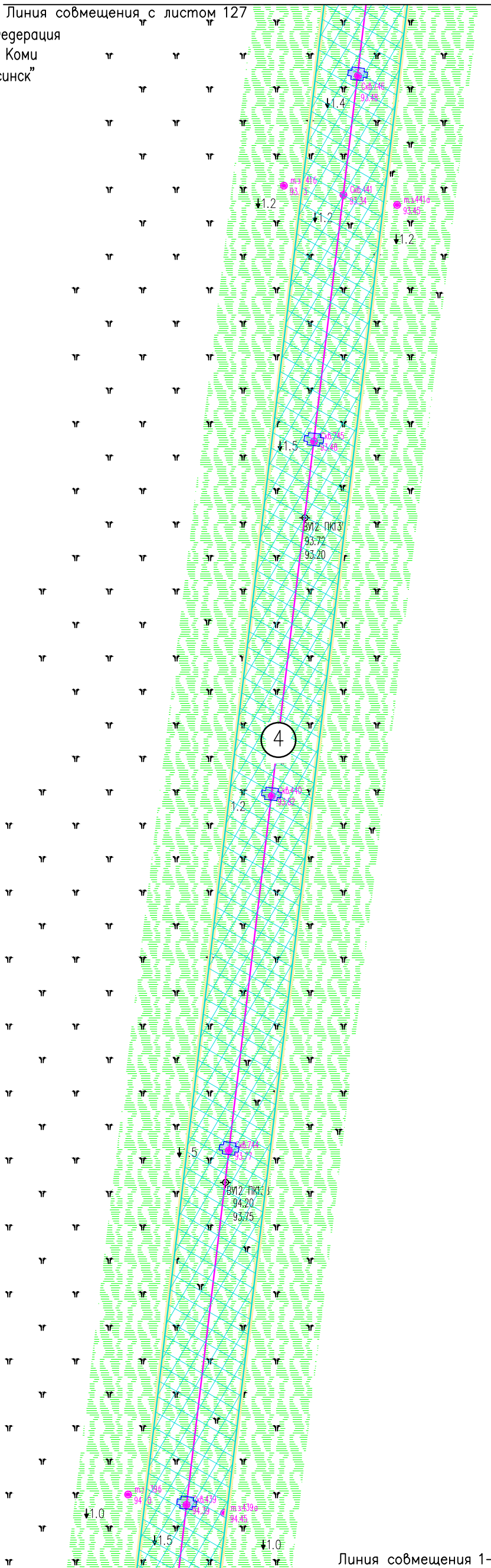
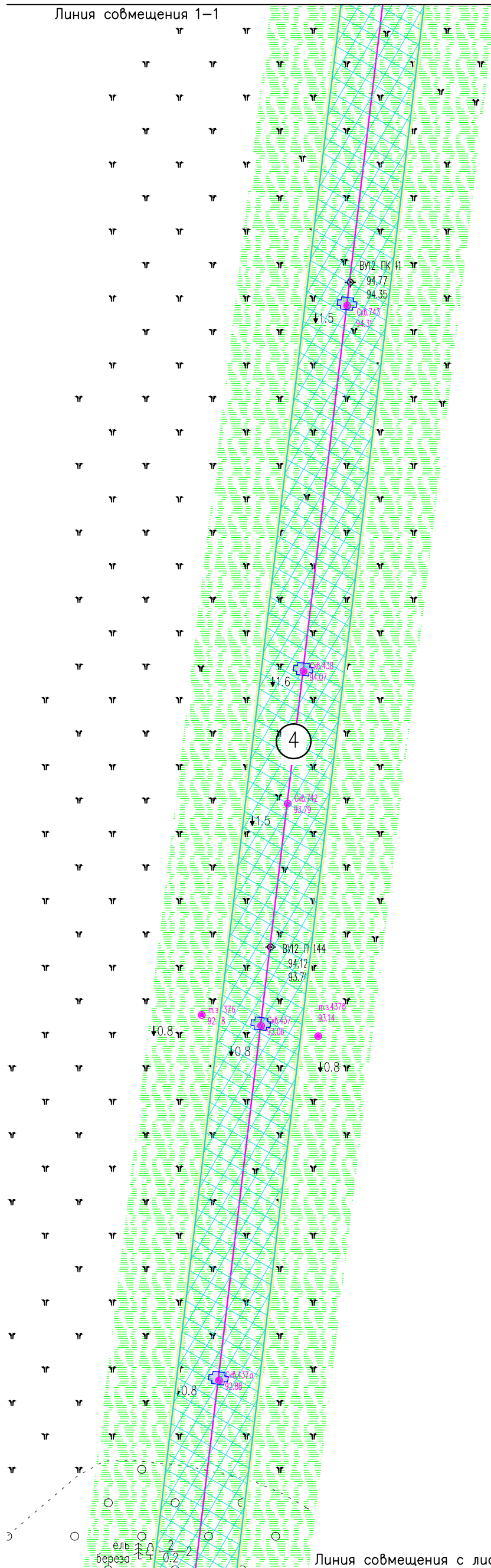
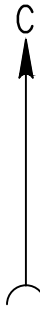
						05784-П-000.000.000-ППТ-01.ГЧ			
						Электроснабжение Южной группы месторождений			
Изм.	Кол. Уч.	Лист	N док	Подпись	Дата	Раздел 1. Проект планировки территории. Графическая часть	Стадия	Лист	Листов
Разраб.		Борисова		<i>Zyk</i>	17.01.23				125
						Чертеж границ зон планируемого размещения линейных объектов (1:2000)	000 "ИЦ "Проектор"		
N контр		Иванов		<i>[Signature]</i>	17.01.23				
ГИП		Писарев		<i>[Signature]</i>	17.01.23				

Условные обозначения см. лист 1.

Линия совмещения 1-1

Линия совмещения с листом 127

Российская Федерация
Республика Коми
МО ГО "Усинск"



Линия совмещения с листом 125

Линия совмещения 1-1

Инв. N° подл. Подпись и дата

Взам. инв. N°

05784-П-000.000.000-ППТ-01.ГЧ

Электроснабжение Южной группы месторождений

Изм.	Кол. Уч.	Лист	N док	Подпись	Дата
Разраб.		Борисова		<i>[Signature]</i>	17.01.23
Н. контр		Иванов		<i>[Signature]</i>	17.01.23
ГИП		Писарев		<i>[Signature]</i>	17.01.23

Раздел 1. Проект планировки территории. Графическая часть

Стадия	Лист	Листов
	126	

Чертеж границ зон планируемого размещения линейных объектов (1:2000)

ООО "ИЦ "Проектор"

Условные обозначения см. лист 1.

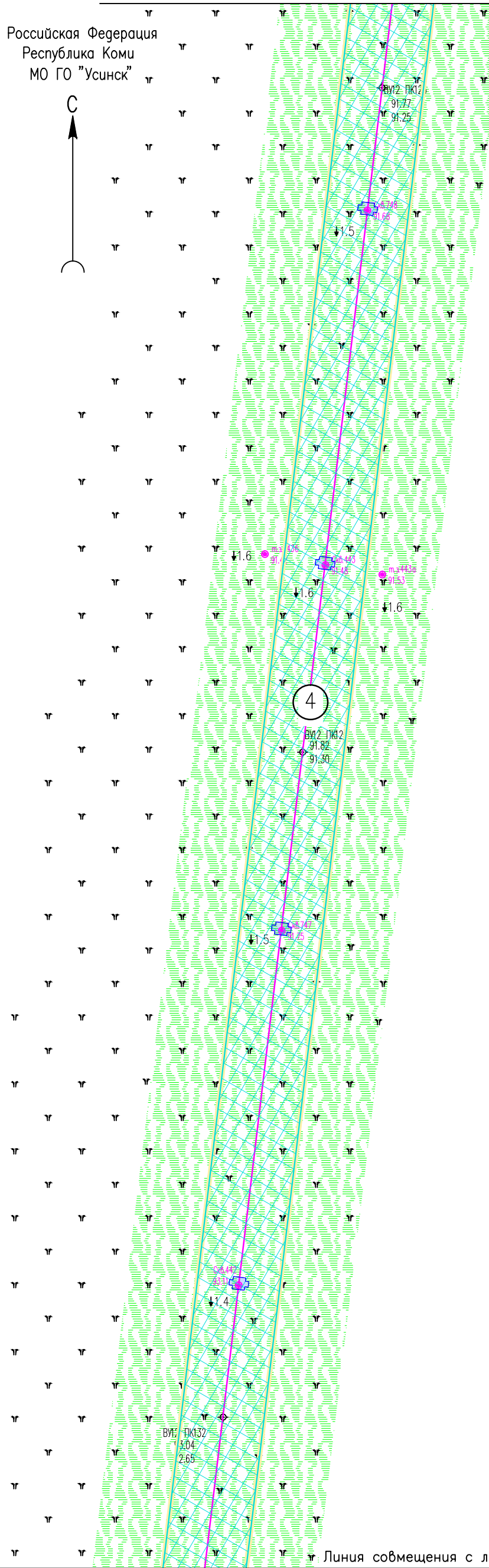
Формат А3

Российская Федерация
Республика Коми
МО ГО "Усинск"

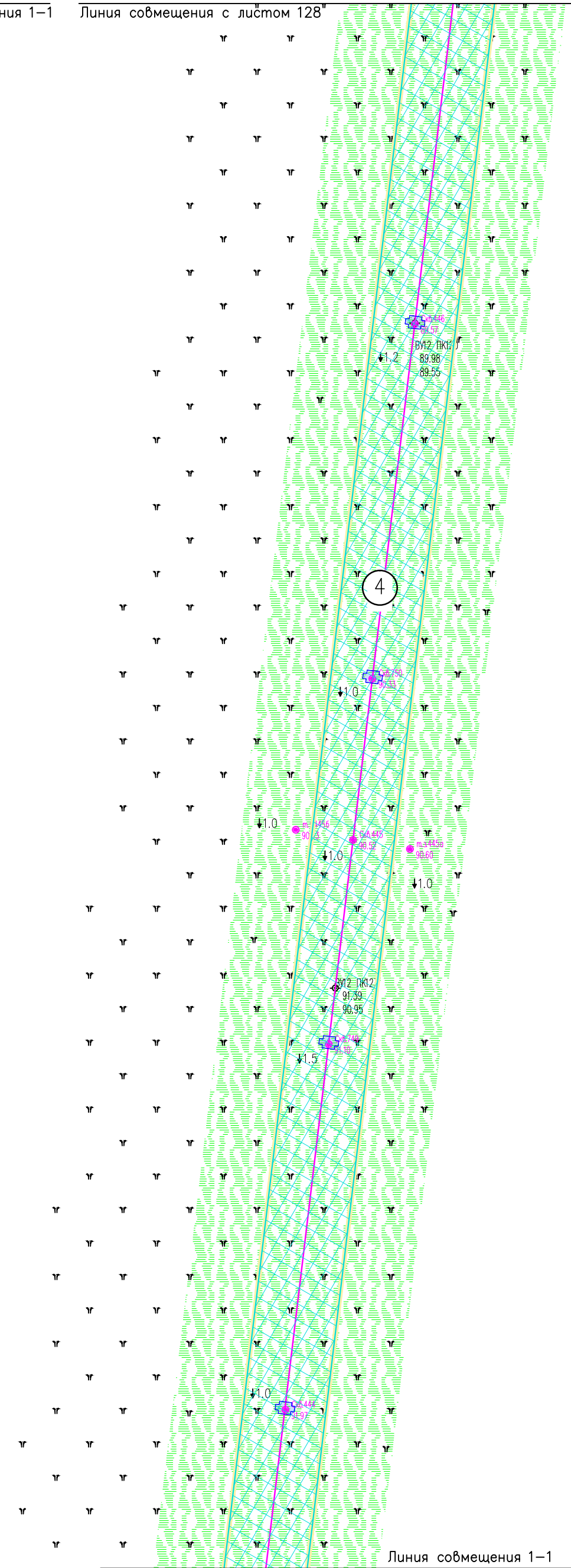


Линия совмещения 1-1

Линия совмещения с листом 128



Линия совмещения с листом 126



Линия совмещения 1-1

Инв. N° подл. Подпись и дата. Взам. инв. N°

05784-П-000.000.000-ППТ-01.ГЧ

Электроснабжение Южной группы месторождений

Изм.	Кол. Уч.	Лист	№ док.	Подпись	Дата
Разраб.		Борисова		<i>[Signature]</i>	17.01.23
Н. контр.		Иванов		<i>[Signature]</i>	17.01.23
ГИП		Писарев		<i>[Signature]</i>	17.01.23

Раздел 1. Проект планировки территории. Графическая часть

Стадия	Лист	Листов
	127	

Чертеж границ зон планируемого размещения линейных объектов (1:2000)

ООО "ИЦ "Проектор"


Условные обозначения см. лист 1.

Формат А3

Российская Федерация
Республика Коми
МО ГО "Усинск"



Линия совмещения с листом 129



Линия совмещения с листом 127


Инв. N° подл. Подпись и дата. Взам. инв. N°

Условные обозначения см. лист 1.

						05784-П-000.000.000-ППТ-01.ГЧ			
						Электроснабжение Южной группы месторождений			
Изм.	Кол. Уч.	Лист	№ док.	Подпись	Дата	Раздел 1. Проект планировки территории. Графическая часть	Стадия	Лист	Листов
Разраб.		Борисова		<i>ЗД</i>	17.01.23			128	
Н. контр.		Иванов		<i>ИИ</i>	17.01.23	Чертеж границ зон планируемого размещения линейных объектов (1:2000)	ООО "ИЦ "Проектор"		
ГИП		Писарев		<i>ПП</i>	17.01.23				

Линия совмещения с листом 130

Российская Федерация
Республика Коми
МО ГО "Усинск"



Линия совмещения с листом 128

Инв. N° подл. Подпись и дата. Взам. инв. N°

05784-П-000.000.000-ППТ-01.ГЧ

Электроснабжение Южной группы месторождений

Изм.	Кол. Уч.	Лист	№ док.	Подпись	Дата
Разраб.		Борисова		<i>Зр</i>	17.01.23
Н. контр		Иванов		<i>ИИ</i>	17.01.23
ГИП		Писарев		<i>ПП</i>	17.01.23

Раздел 1. Проект планировки территории. Графическая часть

Стадия	Лист	Листов
	129	

Чертеж границ зон планируемого размещения линейных объектов (1:2000)


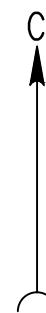
ООО "ИЦ "Проектор"

Условные обозначения см. лист 1.

Формат А3

Линия совмещения с листом 131

Российская Федерация
Республика Коми
МО ГО "Усинск"



Линия совмещения с листом 129

Инв. N° подл. Подпись и дата. Взам. инв. N°

05784-П-000.000.000-ППТ-01.ГЧ

Электроснабжение Южной группы месторождений

Изм.	Кол. Уч.	Лист	N док.	Подпись	Дата
Разраб.		Борисова		<i>Л.Б.</i>	17.01.23
Н. контр.		Иванов		<i>И.И.</i>	17.01.23
ГИП		Писарев		<i>П.П.</i>	17.01.23

Раздел 1. Проект планировки территории. Графическая часть

Стадия	Лист	Листов
	130	

Чертеж границ зон планируемого размещения линейных объектов (1:2000)

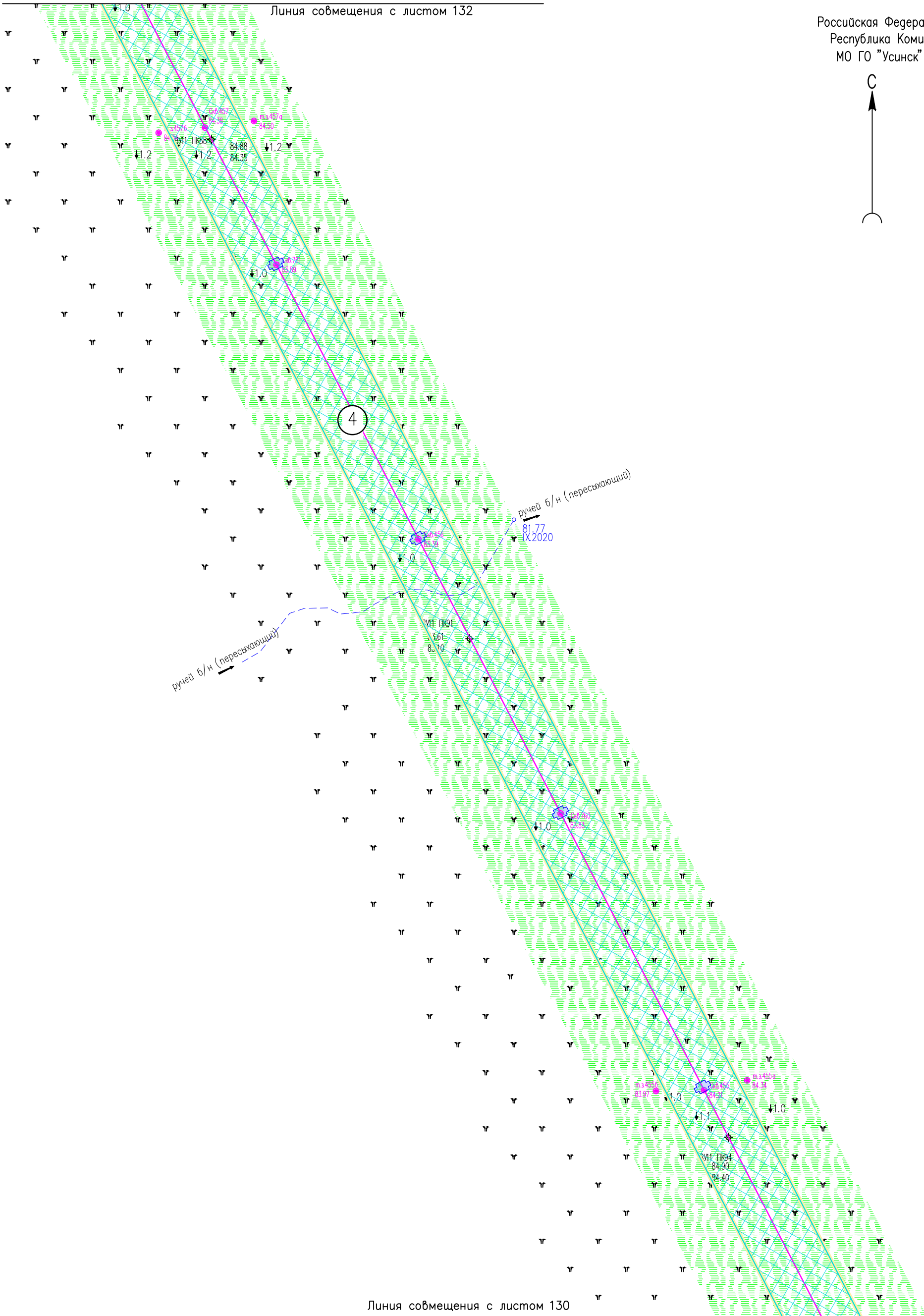
ООО "ИЦ "Проектор"

Условные обозначения см. лист 1.

Формат А3

Линия совмещения с листом 132

Российская Федерация
Республика Коми
МО ГО "Усинск"



Линия совмещения с листом 130

Инв. N° подл. Подпись и дата. Взам. инв. N°

05784-П-000.000.000-ППТ-01.ГЧ

Электроснабжение Южной группы месторождений

Изм.	Кол. Уч.	Лист	N док.	Подпись	Дата
Разраб.		Борисова		<i>Л.Б.</i>	17.01.23
Н. контр.		Иванов		<i>И.И.</i>	17.01.23
ГИП		Писарев		<i>П.П.</i>	17.01.23

Раздел 1. Проект планировки территории. Графическая часть

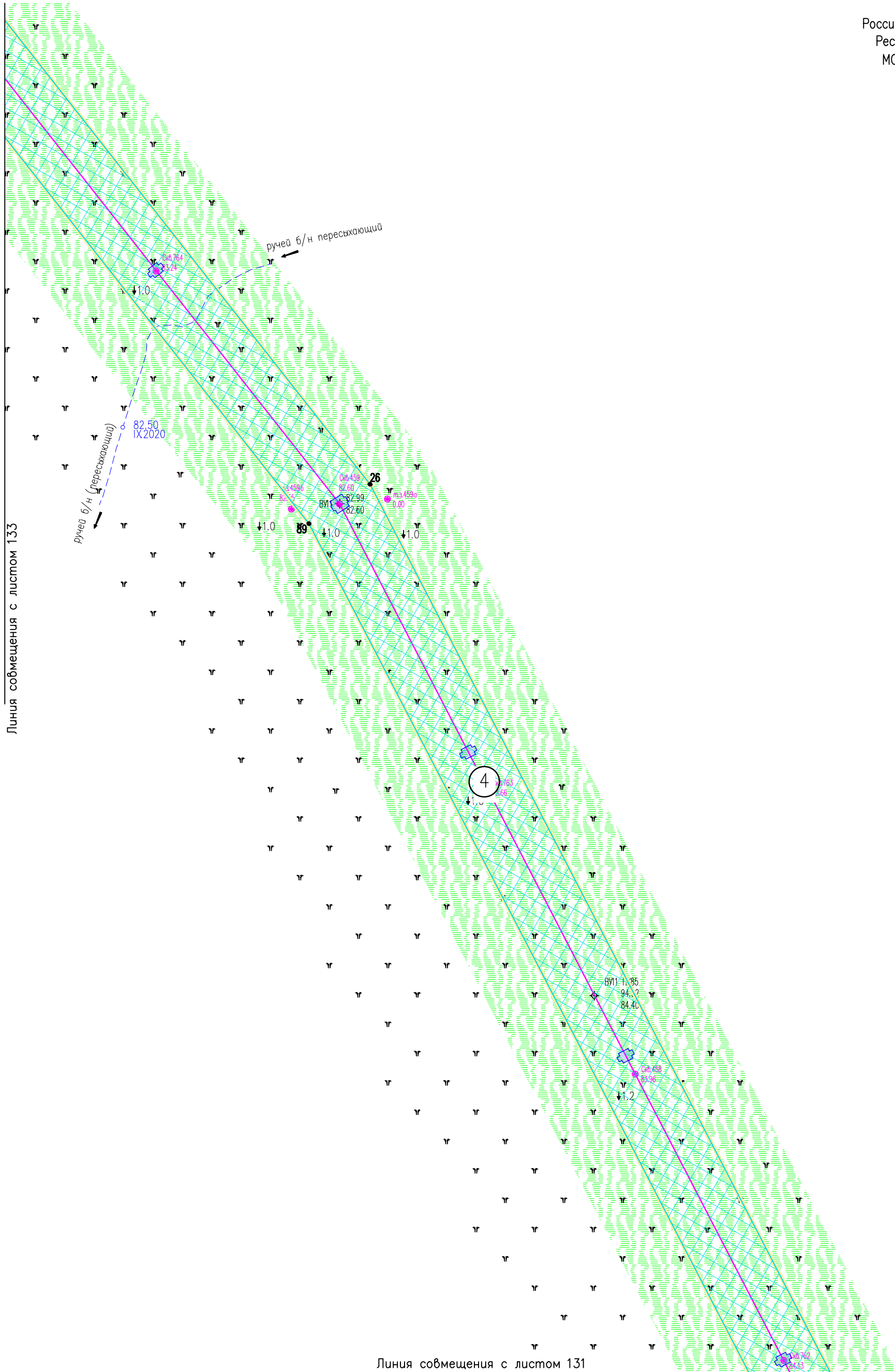

Стадия	Лист	Листов
	131	

Чертеж границ зон планируемого размещения линейных объектов (1:2000)

ООО "ИЦ "Проектор"

Условные обозначения см. лист 1.

Формат А3



Линия совмещения с листом 133

Линия совмещения с листом 131

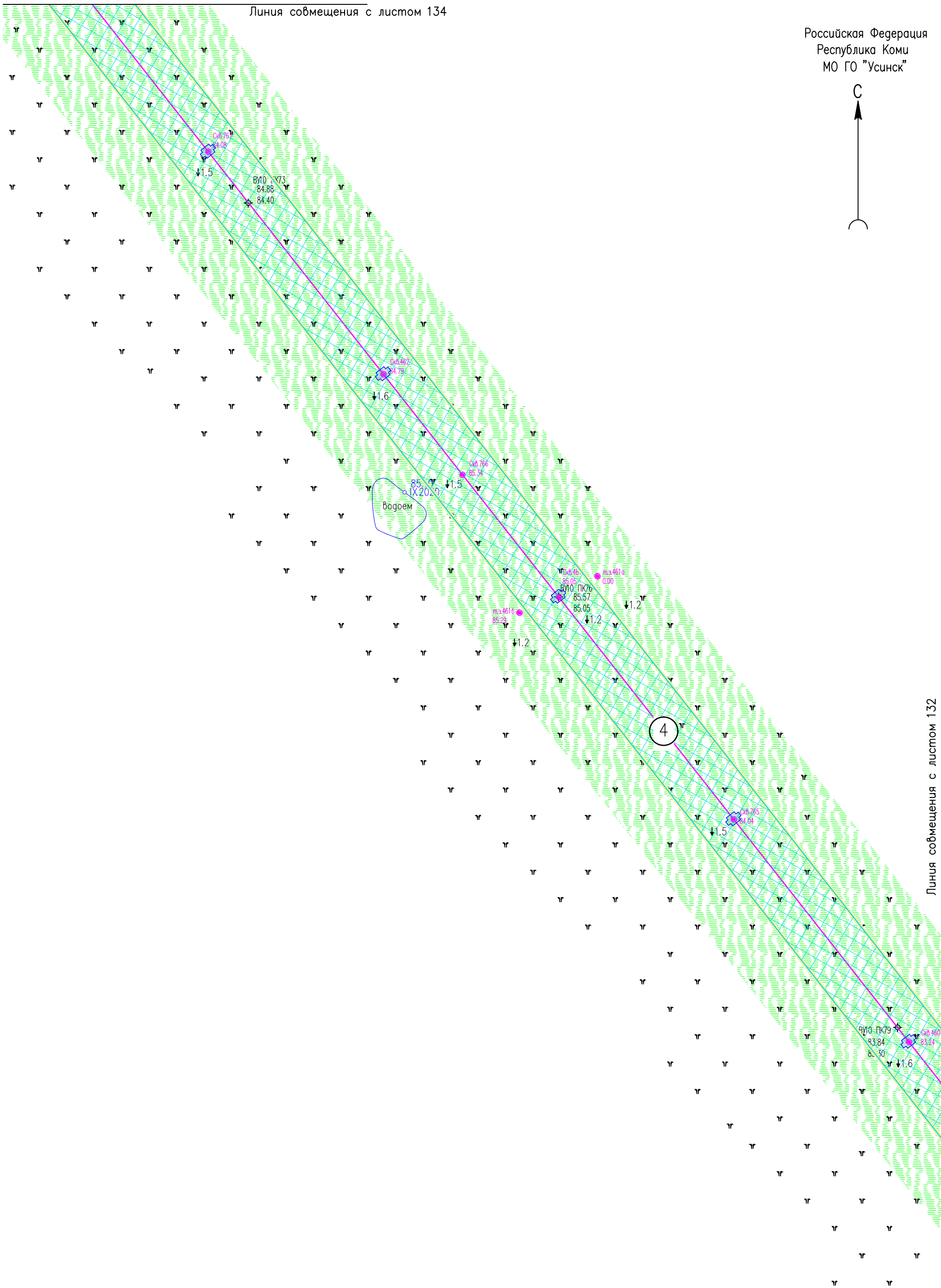
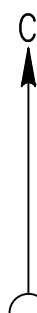
Инв. N° подл. Подпись и дата. Взам. инв. N°

Условные обозначения см. лист 1.

						05784-П-000.000.000-ППТ-01.ГЧ			
						Электроснабжение Южной группы месторождений			
Изм.	Кол. Уч.	Лист	N док.	Подпись	Дата	Раздел 1. Проект планировки территории. Графическая часть	Стадия	Лист	Листов
Разраб.		Борисова		<i>Лх</i>	17.01.23			132	
						Чертеж границ зон планируемого размещения линейных объектов (1:2000)	000 "ИЦ "Проектор"		
N контр		Иванов		<i>ИИ</i>	17.01.23				
ГИП		Писарев		<i>ПП</i>	17.01.23				

Линия совмещения с листом 134

Российская Федерация
Республика Коми
МО ГО "Усинск"



Линия совмещения с листом 132

Инв. N° подл. Подпись и дата. Инв. N°

Инв. N° подл.	Подпись и дата	Инв. N°

Условные обозначения см. лист 1.

05784-П-000.000.000-ППТ-01.ГЧ					
Электроснабжение Южной группы месторождений					
Изм.	Кол. Уч.	Лист	№ док	Подпись	Дата
Разраб.	Борисова			<i>Здр</i>	17.01.23
Раздел 1. Проект планировки территории. Графическая часть				Стадия	Лист
					133
Чертеж границ зон планируемого размещения линейных объектов (1:2000)				000 "ИЦ "Проектор"	
Н. контр	Иванов			<i>ИИ</i>	17.01.23
ГИП	Писарев			<i>ПП</i>	17.01.23

Формат А3



Линия совмещения с листом 135

Линия совмещения с листом 133

Инв. N° подл
Подпись и дата
Взам. инв. N°

Условные обозначения см. лист 1.


						05784-П-000.000.000-ППТ-01.ГЧ			
						Электроснабжение Южной группы месторождений			
Изм.	Кол. Уч	Лист	N док	Подпись	Дата	Раздел 1. Проект планировки территории. Графическая часть	Стадия	Лист	Листов
Разраб.		Борисова		<i>ЛД</i>	17.01.23				134
						Чертеж границ зон планируемого размещения линейных объектов (1:2000)	000 "ИЦ "Проектор"		
N контр		Иванов		<i>ИИ</i>	17.01.23				
ГИП		Лисарев		<i>ЛЛ</i>	17.01.23				



Линия соьмещения с листом 136

Линия соьмещения с листом 134

ручей б/н п




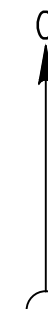
Инв. N° подл. Подпись и дата. Инв. N°

Условные обозначения см. лист 1.

					05784-П-000.000.000-ППТ-01.ГЧ			
					Электроснабжение Южной группы месторождений			
Изм.	Кол. Уч	Лист	№ док	Подпись	Дата	Стадия	Лист	Листов
Разраб.		Борисова		<i>Здк</i>	17.01.23		135	
Раздел 1. Проект планировки территории. Графическая часть								
Чертеж границ зон планируемого размещения линейных объектов (1:2000)						000 "ИЦ "Проектор"		
Н. контр		Иванов		<i>ИИ</i>	17.01.23			
ГИП		Лисарев		<i>ЛЛ</i>	17.01.23			

Линия совмещения с листом 137

Российская Федерация
Республика Коми
МО ГО "Усинск"

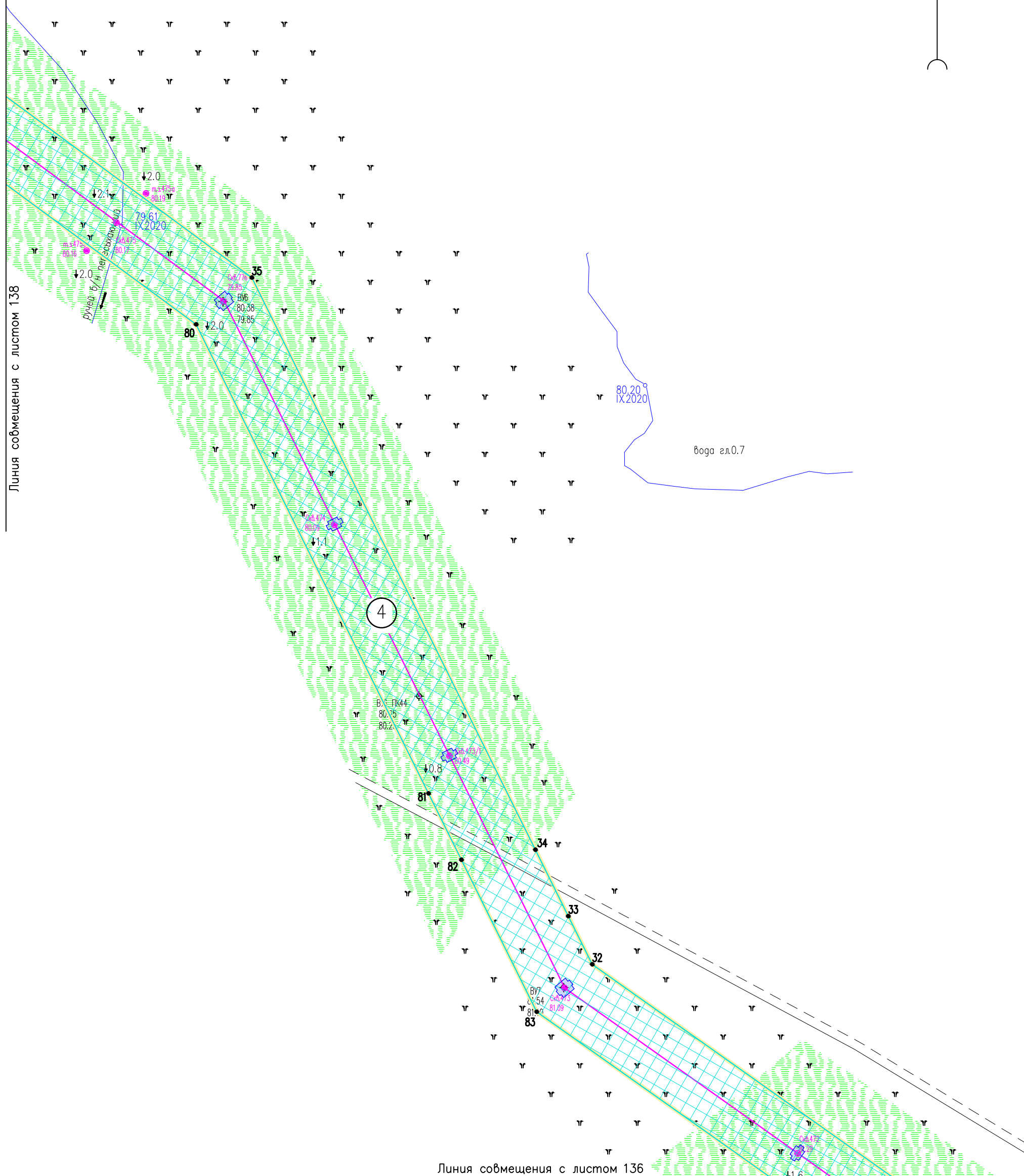
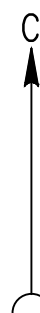


Инв. N° подл. Подпись и дата. Взам. инв. N°

Условные обозначения см. лист 1.

						05784-П-000.000.000-ППТ-01.ГЧ			
						Электроснабжение Южной группы месторождений			
Изм.	Кол.Уч	Лист	№ док	Подпись	Дата	Раздел 1. Проект планировки территории. Графическая часть	Стадия	Лист	Листов
Разраб.		Борисова		<i>Борисова</i>	17.01.23			136	
Н. контр		Иванов		<i>Иванов</i>	17.01.23	Чертеж границ зон планируемого размещения линейных объектов (1:2000)	000 "ИЦ "Проектор"		
ГИП		Лисарев		<i>Лисарев</i>	17.01.23				

Формат А3




Инв. N° подл. Подпись и дата. Взам. инв. N°

Условные обозначения см. лист 1.

05784-П-000.000.000-ППТ-01.ГЧ					
Электроснабжение Южной группы месторождений					
Изм.	Кол. Уч.	Лист	N док	Подпись	Дата
Разраб.		Борисова		<i>[Signature]</i>	17.01.23
Раздел 1. Проект планировки территории. Графическая часть				Стадия	Лист
					137
Чертеж границ зон планируемого размещения линейных объектов (1:2000)				ООО "ИЦ "Проектор"	
N контр	Иванов			<i>[Signature]</i>	17.01.23
ГИП	Писарев			<i>[Signature]</i>	17.01.23

Российская Федерация
Республика Коми
МО ГО "Усинск"



Инв. N° подл. Подпись и дата. Взам. инв. N°

						05784-П-000.000.000-ППТ-01.ГЧ			
						Электроснабжение Южной группы месторождений			
Изм.	Кол. Уч.	Лист	№ док	Подпись	Дата	Раздел 1. Проект планировки территории. Графическая часть	Стадия	Лист	Листов
Разраб.		Борисова		<i>Лр</i>	17.01.23			138	
Н. контр		Иванов		<i>ИИ</i>	17.01.23	Чертеж границ зон планируемого размещения линейных объектов (1:2000)	000 "ИЦ "Проектор"		
ГИП		Писарев		<i>ПП</i>	17.01.23				

Условные обозначения см. лист 1.

Российская Федерация
Республика Коми
МО ГО "Усинск"



Линия совмещения с листом 140

Ручей б/н пересекающий

Сондубей

Сондубей

Линия совмещения с листом 138

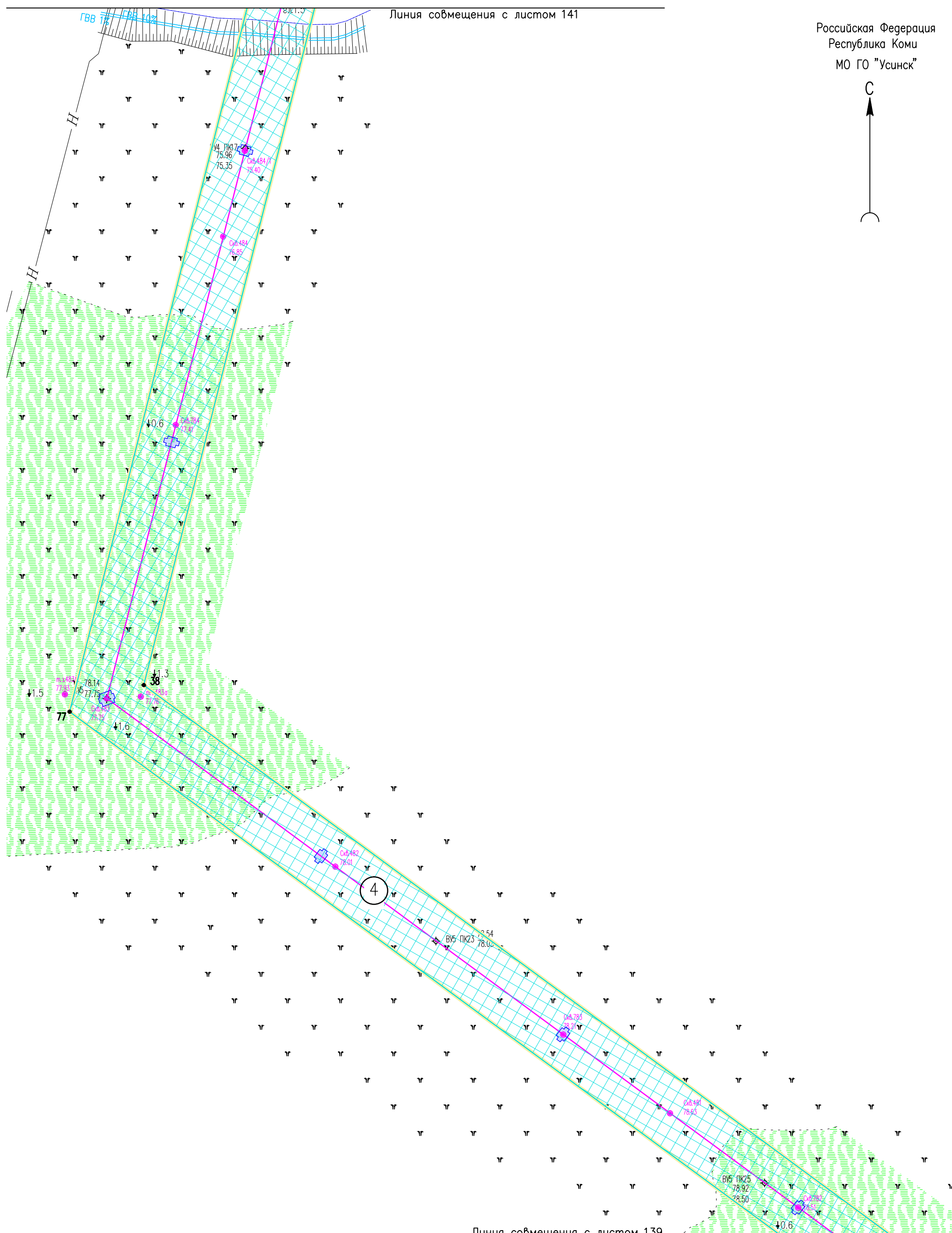
Инв. N° подл. Подпись и дата. Взам. инв. N°

Условные обозначения см. лист 1.

						05784-П-000.000.000-ППТ-01.ГЧ			
						Электроснабжение Южной группы месторождений			
Изм.	Кол. Уч.	Лист	N док	Подпись	Дата	Раздел 1. Проект планировки территории. Графическая часть	Стадия	Лист	Листов
Разраб.		Борисова		<i>Борисова</i>	17.01.23				139
Н. контр		Иванов		<i>Иванов</i>	17.01.23	Чертеж границ зон планируемого размещения линейных объектов (1:2000)	000 "ИЦ "Проектор"		
ГИП		Писарев		<i>Писарев</i>	17.01.23		Формат А3		

Линия совмещения с листом 141

Российская Федерация
Республика Коми
МО ГО "Усинск"



Линия совмещения с листом 139

Инв. N° подл. Подпись и дата. Инв. N°

05784-П-000.000.000-ППТ-01.ГЧ


Электроснабжение Южной группы месторождений

Изм.	Кол. Уч.	Лист	№ док.	Подпись	Дата				
Разраб.		Борисова		<i>[Signature]</i>	17.01.23	Раздел 1. Проект планировки территории. Графическая часть	Стадия	Лист	Листов
								140	
Н. контр.		Иванов		<i>[Signature]</i>	17.01.23	Чертеж границ зон планируемого размещения линейных объектов (1:2000)	ООО "ИЦ "Проектор"		
ГИП		Писарев		<i>[Signature]</i>	17.01.23				

Условные обозначения см. лист 1.

Формат А3

Российская Федерация
Республика Коми
МО ГО "Усинск"



Линия совмещения с листом 142

Инв. N° подл. Подпись и дата

Взам. инв. N°

Условные обозначения см. лист 1.

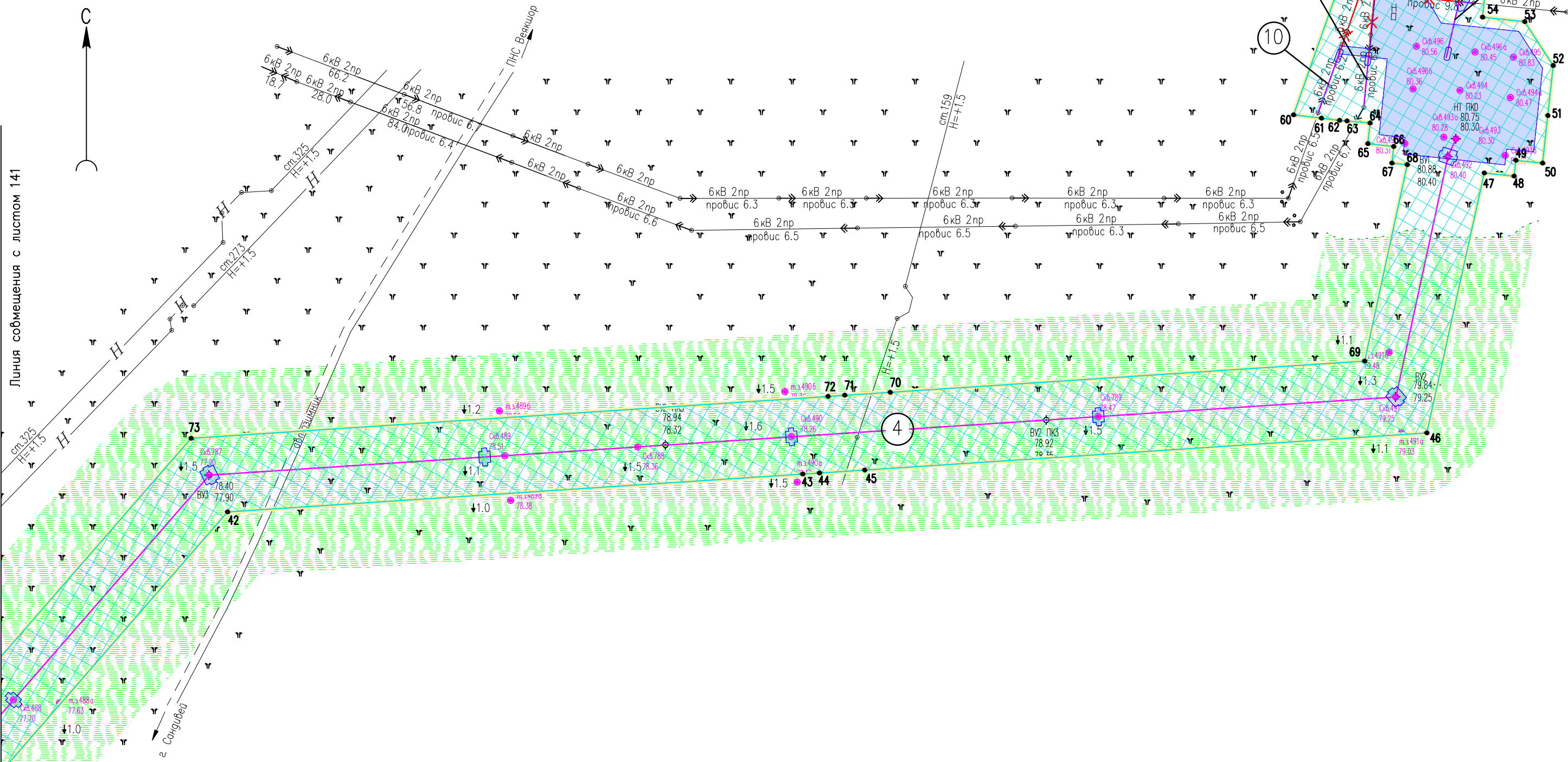
Изм.	Кол. Уч.	Лист	N док.	Подпись	Дата
Разраб.		Борисова		<i>[Signature]</i>	17.01.23
Н. контр.		Иванов		<i>[Signature]</i>	17.01.23
ГИП		Писарев		<i>[Signature]</i>	17.01.23

05784-П-000.000.000-ППТ-01.ГЧ		
Электроснабжение Южной группы месторождений		
Раздел 1. Проект планировки территории. Графическая часть	Стадия	Лист
		141
Чертеж границ зон планируемого размещения линейных объектов (1:2000)	000 "ИЦ "Проектор"	
Формат А3		

Российская Федерация
Республика Коми
МО ГО "Усинск"



Линия совмещения с листом 141

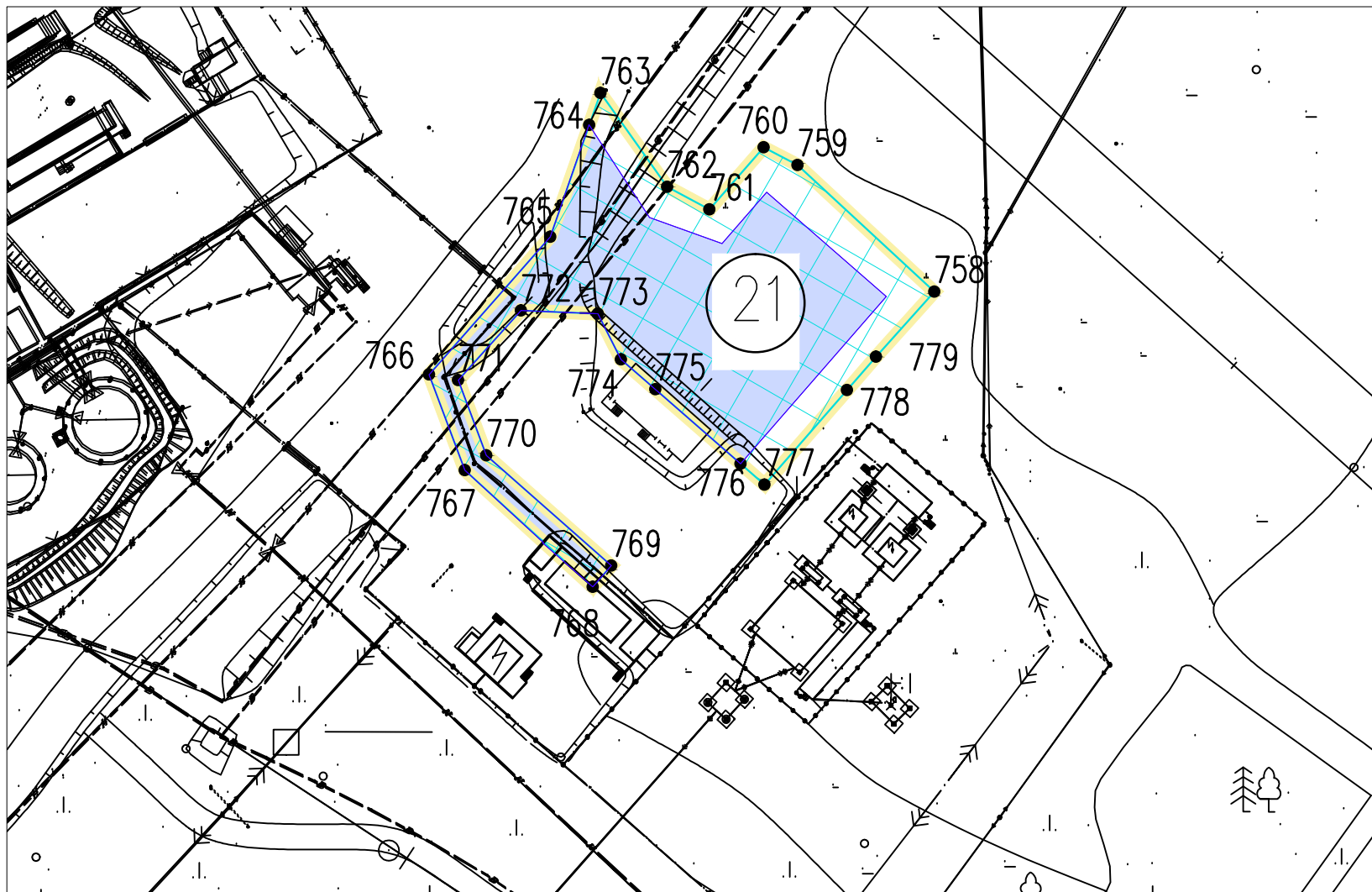


Инв. N° подл. Подпись и дата. Взам. инв. N°

Условные обозначения см. лист 1.

						05784-П-000.000.000-ППТ-01.ГЧ			
						Электроснабжение Южной группы месторождений			
Изм.	Кол. Уч.	Лист	№ док.	Подпись	Дата	Раздел 1. Проект планировки территории. Графическая часть	Стадия	Лист	Листов
Разраб.		Борисова		<i>Лх</i>	17.01.23			142	
Н. контр.		Иванов		<i>ИИ</i>	17.01.23	Чертеж границ зон планируемого размещения линейных объектов (1:2000)	ООО "ИЦ "Проектор"		
ГИП		Писарев		<i>ПП</i>	17.01.23		Формат А3		

Российская Федерация
Республика Коми
МО ГО "Усинск"



Инв. N° подл. Подпись и дата. Взам. инв. N

05784-П-000.000.000-ППТ-01.ГЧ

Электроснабжение Южной группы месторождений

Изм.	Кол. Усл.	Лист	N док.	Подпись	Дата
Разраб.		Борисова		<i>[Signature]</i>	17.01.23
Н. контр		Иванов		<i>[Signature]</i>	17.01.23
ГИП		Писарев		<i>[Signature]</i>	17.01.23

Раздел 1. Проект планировки территории. Графическая часть

Стадия Лист Листов

149

Чертеж границ зон планируемого размещения линейных объектов (1:100)

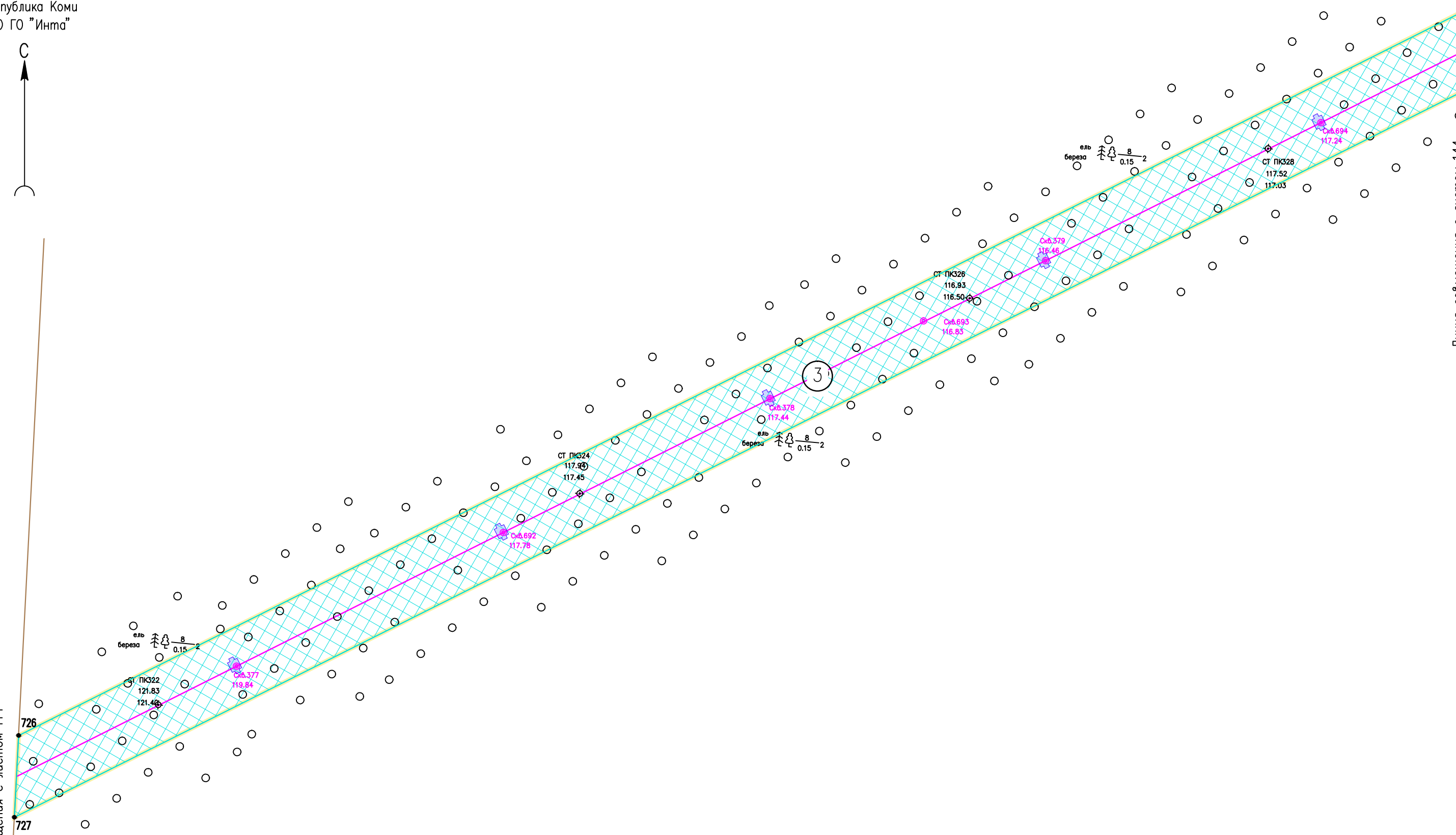
ООО "ИЦ "Проектор"

Условные обозначения см. лист 1.



Линия соьмещения с листом 114

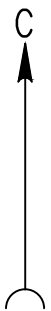
Линия соьмещения с листом 144



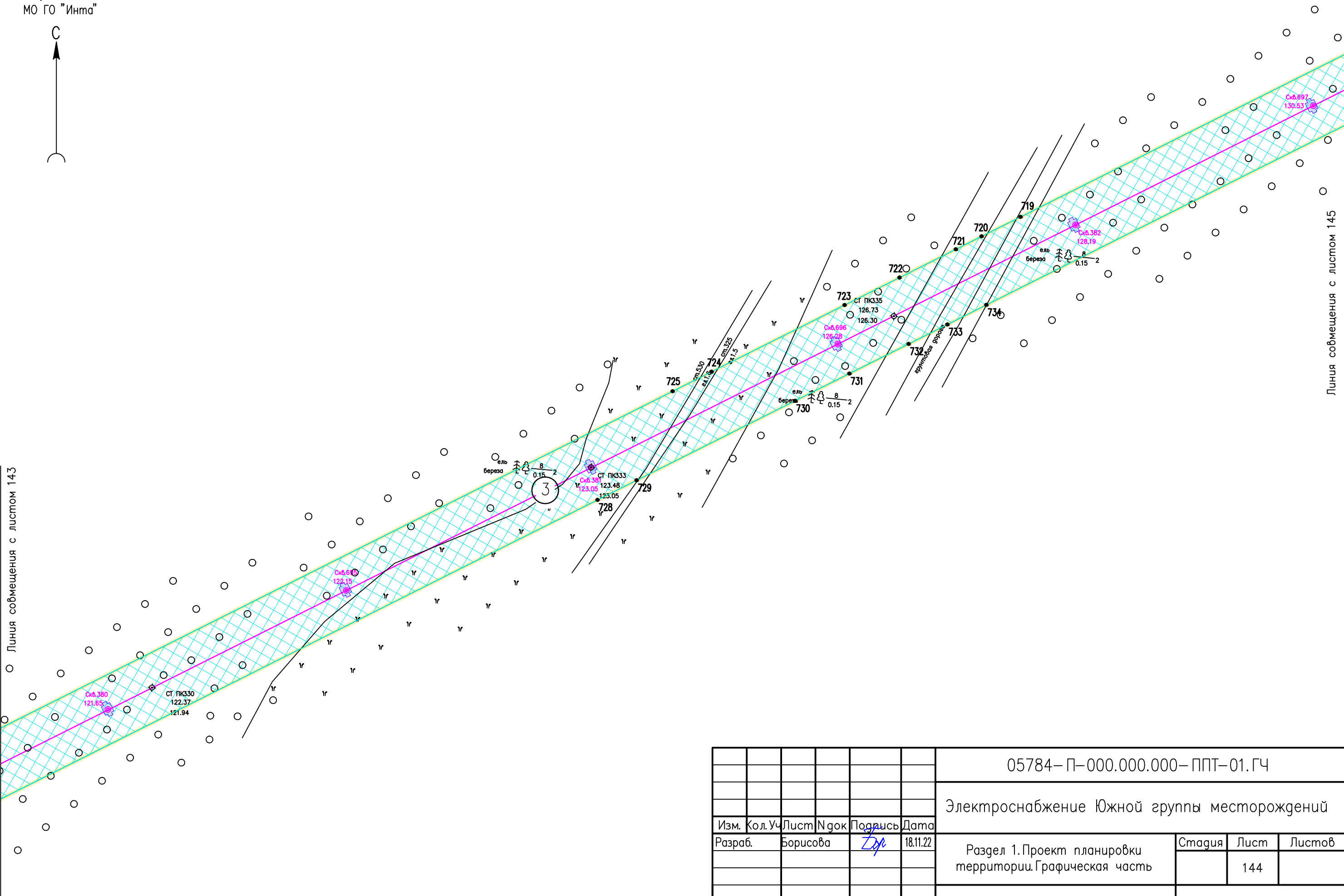
Инв. N° подл. Подпись и дата. Взам. инв. N°

						05784-П-000.000.000-ППТ-01.ГЧ			
						Электроснабжение Южной группы месторождений			
Изм.	Кол. Уч.	Лист	№ док.	Подпись	Дата	Раздел 1. Проект планировки территории. Графическая часть	Стадия	Лист	Листов
Разраб.		Борисова		<i>Борисова</i>	18.11.22			143	
Н. контр.		Иванов		<i>Иванов</i>	18.11.22	Чертеж границ зон планируемого размещения линейных объектов (1:2000)	ООО "ИЦ "Проектор"		
ГИП		Лисарев		<i>Лисарев</i>	18.11.22				

Условные обозначения см. лист 1.



Линия совмещения с листом 143



Линия совмещения с листом 145

Инв. N° подл. Подпись и дата. Взам. инв. N°

Условные обозначения см. лист 1.

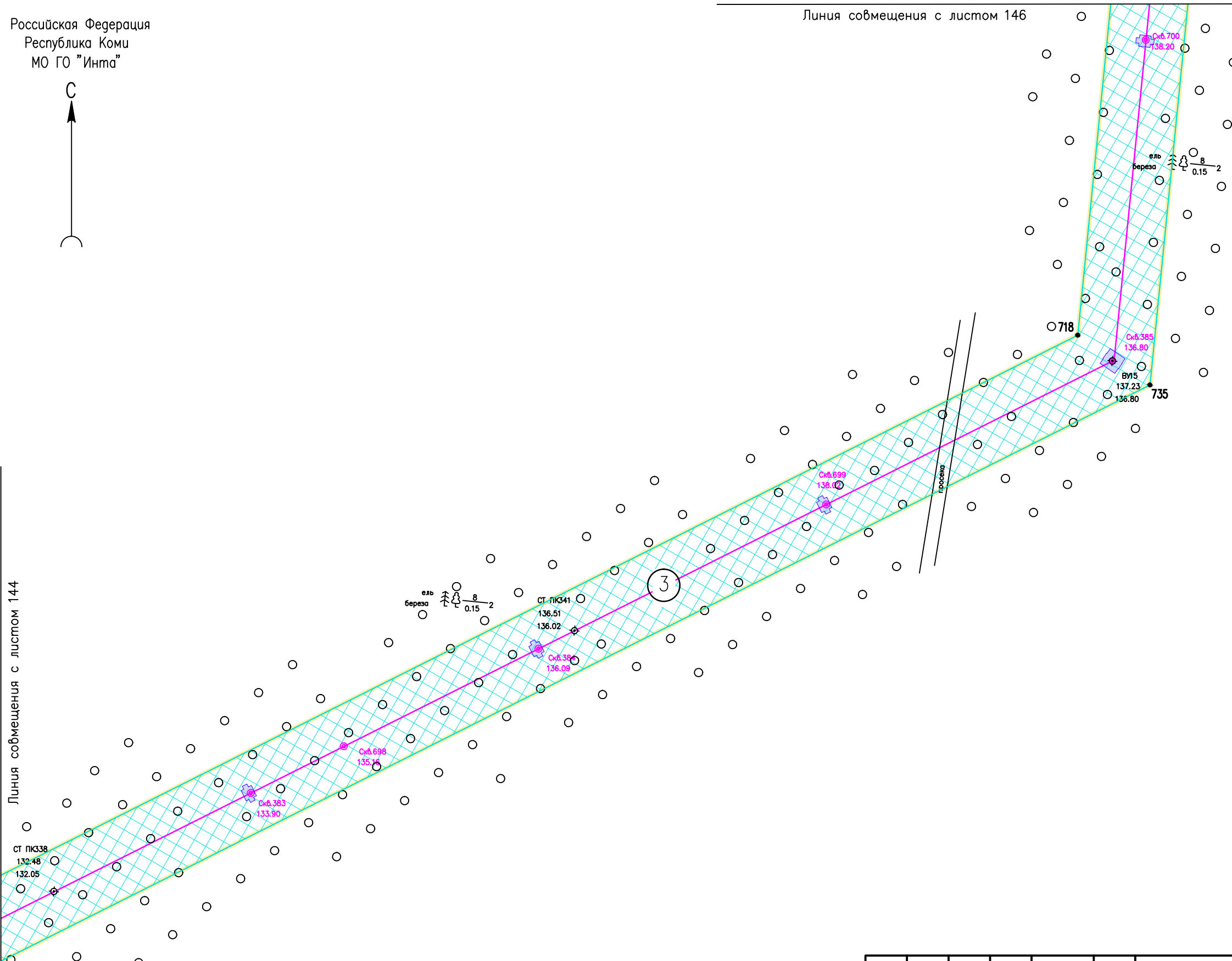
						05784-П-000.000.000-ППТ-01.ГЧ			
						Электроснабжение Южной группы месторождений			
Изм.	Кол.Уч	Лист	№ док	Подпись	Дата	Раздел 1. Проект планировки территории. Графическая часть	Стадия	Лист	Листов
Разраб.		Борисова		<i>Борисова</i>	18.11.22			144	
Н. контр		Иванов		<i>Иванов</i>	18.11.22	Чертеж границ зон планируемого размещения линейных объектов (1:2000)	ООО "ИЦ "Проектор"		
ГИП		Лисарев		<i>Лисарев</i>	18.11.22				

Российская Федерация
Республика Коми
МО ГО "Инта"



Линия совмещения с листом 146

Линия совмещения с листом 144

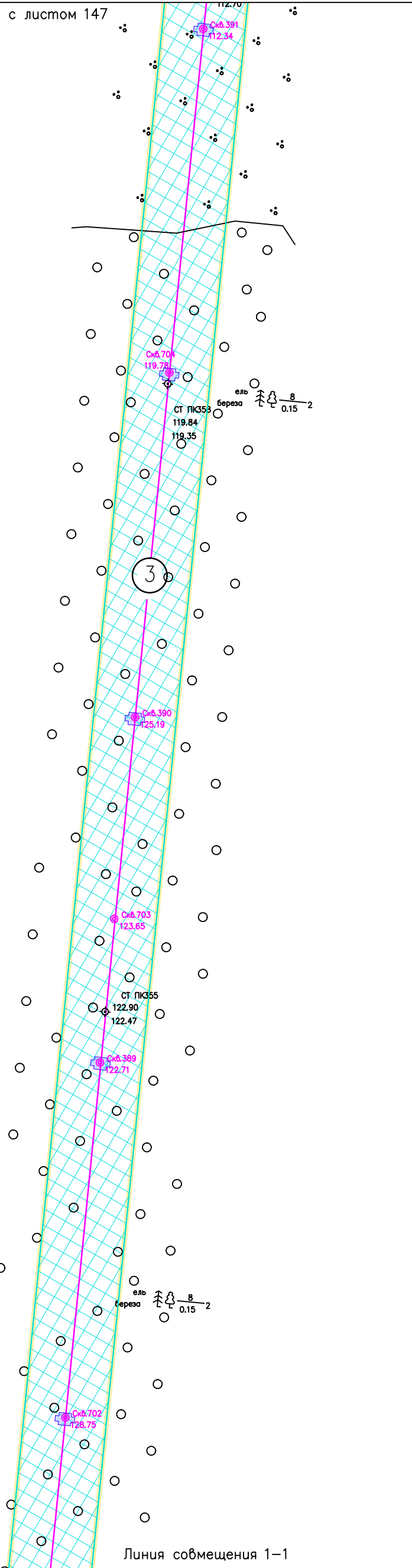
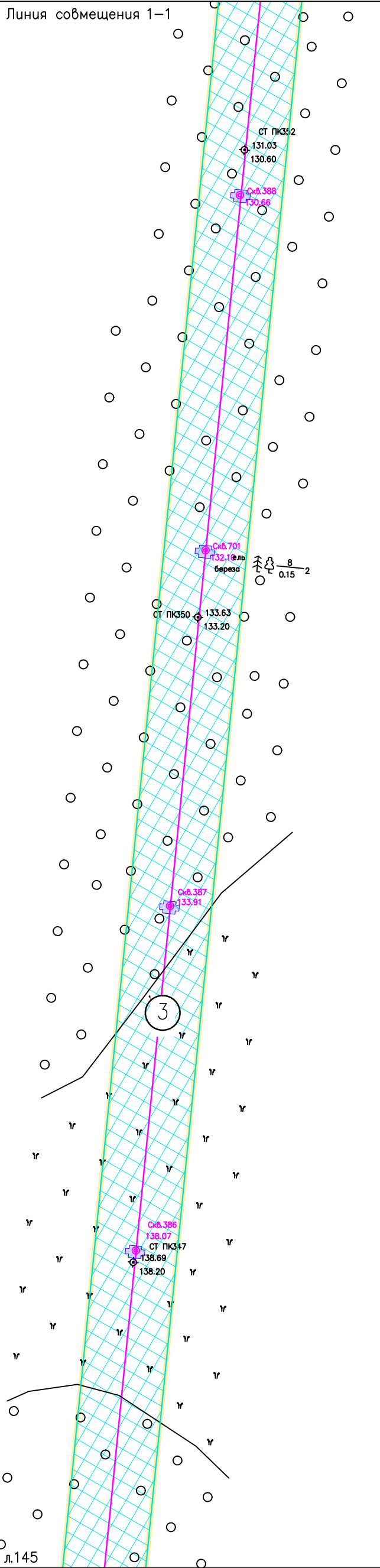
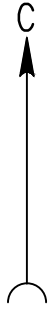


Инв. N° подл. Подпись и дата. Взам. инв. N°

						05784-П-000.000.000-ППТ-01.ГЧ			
						Электроснабжение Южной группы месторождений			
Изм.	Кол. Уч.	Лист	№ док.	Подпись	Дата	Раздел 1. Проект планировки территории. Графическая часть	Стадия	Лист	Листов
Разраб.		Борисова		<i>Борисова</i>	18.11.22			145	
Н. контр.		Иванов		<i>Иванов</i>	18.11.22	Чертеж границ зон планируемого размещения линейных объектов (1:2000)	ООО "ИЦ "Проектор"		
ГИП		Лисарев		<i>Лисарев</i>	18.11.22				

Условные обозначения см. лист 1.

Формат А3



Линия совмещения с л.145

Линия совмещения 1-1

Инв. № подл. Подпись и дата. Взам. инв. №

05784-П-000.000.000-ППТ-01.ГЧ

Электроснабжение Южной группы месторождений

Изм.	Кол. Уч.	Лист	№ док.	Подпись	Дата
Разраб.		Борисова		<i>[Signature]</i>	18.11.22
Н. контр.		Иванов		<i>[Signature]</i>	18.11.22
ГИП		Лисарев		<i>[Signature]</i>	18.11.22

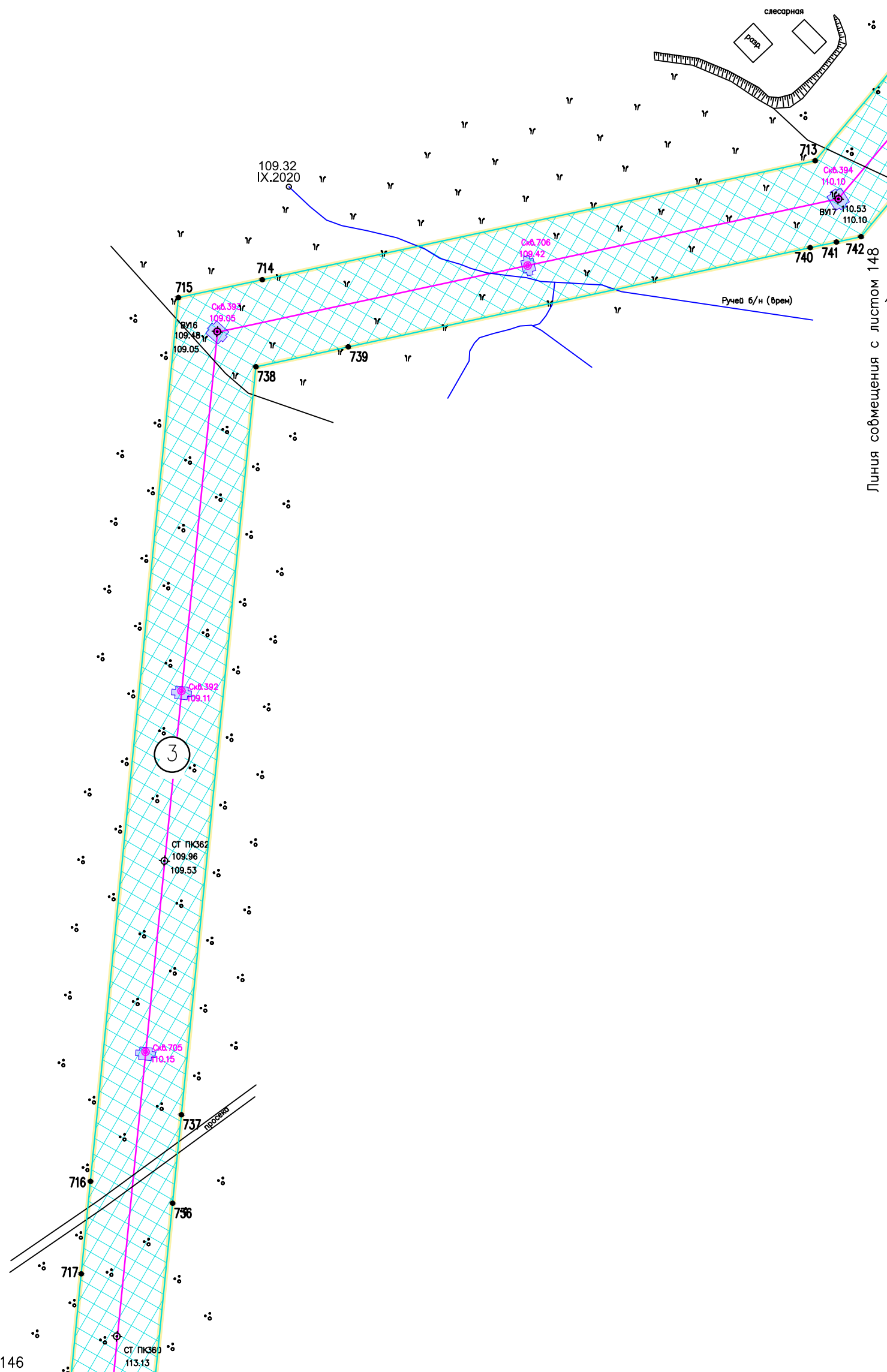
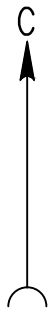
Раздел 1. Проект планировки территории. Графическая часть

Стадия	Лист	Листов
	146	

Чертеж границ зон планируемого размещения линейных объектов (1:2000)

ООО "ИЦ "Проектор"

Условные обозначения см. лист 1.



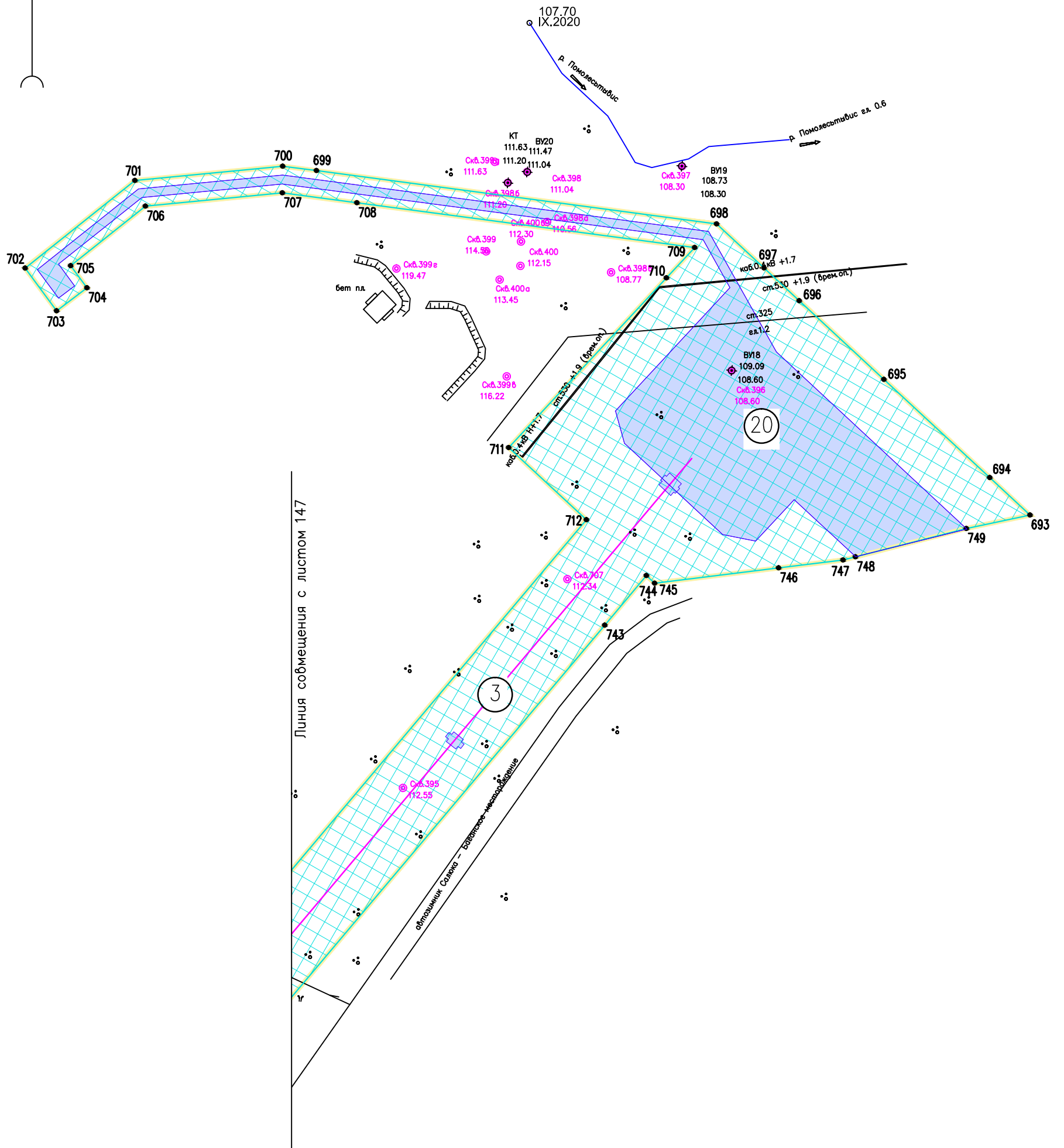
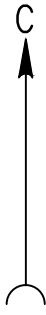
Линия совмещения с листом 146

Линия совмещения с листом 148

Инв. № подл. Подпись и дата. Взам. инв. №

Условные обозначения см. лист 1.

					05784-П-000.000.000-ППТ-01.ГЧ				
					Электроснабжение Южной группы месторождений				
Изм.	Кол. Уч.	Лист	№ док.	Подпись	Дата	Раздел 1. Проект планировки территории. Графическая часть	Стадия	Лист	Листов
Разраб.		Борисова		<i>Л.Б.</i>	18.11.22			147	
					Чертеж границ зон планируемого размещения линейных объектов (1:2000)			ООО "ИЦ "Проектор"	
Н. контр.		Иванов		<i>И.И.</i>	18.11.22				
ГИП		Лисарев		<i>Л.Л.</i>	18.11.22				



Инв. N° подл. Подпись и дата. Взам. инв. N°

Условные обозначения см. лист 1.

05784-П-000.000.000-ППТ-01.ГЧ					
Электроснабжение Южной группы месторождений					
Изм.	Кол. Уч.	Лист	№ док	Подпись	Дата
Разраб.	Борисова			<i>ЗД</i>	18.11.22
Н. контр	Иванов			<i>ИИ</i>	18.11.22
ГИП	Писарев			<i>ПИ</i>	18.11.22
Раздел 1. Проект планировки территории. Графическая часть				Стадия	Лист
					148
Чертеж границ зон планируемого размещения линейных объектов (1:2000)				ООО "ИЦ "Проектор"	