



НАУЧНО-ИССЛЕДОВАТЕЛЬСКОЕ, ПРОЕКТНОЕ  
И ПРОИЗВОДСТВЕННОЕ ПРЕДПРИЯТИЕ  
ПО ПРИРОДООХРАННОЙ ДЕЯТЕЛЬНОСТИ  
**ООО «НЕДРА»**

Инва.№ 10697

Заказчик: ООО «Газпром проектирование»

**ГАЗОПРОВОД МЕЖПОСЕЛКОВЫЙ  
ОТ ГРС ИНТА ДО Г. ИНТА**

(Договор № 8000/Коми от «13» сентября 2021 г.)

ПРОЕКТНАЯ ДОКУМЕНТАЦИЯ

8000.050.П.0/0.0003.11/1465-1-СИД2.3.6

Часть 3. Градостроительная документация  
Книга 6. Основная часть проекта межевания территории.  
Текстовая часть

Пермь, 2022



НАУЧНО-ИССЛЕДОВАТЕЛЬСКОЕ, ПРОЕКТНОЕ  
И ПРОИЗВОДСТВЕННОЕ ПРЕДПРИЯТИЕ  
ПО ПРИРОДООХРАННОЙ ДЕЯТЕЛЬНОСТИ  
**ООО «НЕДРА»**

Заказчик: ООО «Газпром проектирование»

**ГАЗОПРОВОД МЕЖПОСЕЛКОВЫЙ  
ОТ ГРС ИНТА ДО Г. ИНТА**

(Договор № 8000/Коми от «13» сентября 2021 г.)

ПРОЕКТНАЯ ДОКУМЕНТАЦИЯ

8000.050.П.0/0.0003.11/1465-1-СИД2.3.6

Часть 3. Градостроительная документация  
Книга 6. Основная часть проекта межевания территории.  
Текстовая часть

Изн. № подл.	
Подп. и дата	
Взам. инв. №	

Первый заместитель генерального директора –  
главный инженер

А.В. Мерц

Главный инженер проекта


А.Н. Холина

Пермь, 2022

**Список исполнителей**

Начальник отдела


землеустроительных работ

  
09.22  
(подпись, дата)

В.А. Быков


Заместитель начальника отдела

землеустроительных работ

  
09.22  
(подпись, дата)


Е.С. Орлова

Руководитель группы

  
09.22  
(подпись, дата)


Д.А. Коснырев

Кадастровый инженер

  
09.22  
(подпись, дата)

О.П. Коснырева

Нормоконтролер

  
09.22  
(подпись, дата)

В.А. Быков

## Содержание книги 6

<b>Обозначение</b>	<b>Наименование</b>	<b>Примечание</b>
8000.050.П.0/0.0003.11/1465-1-Сид2.3.6-С	Содержание книги 6	
8000.050.П.0/0.0003.11/1465-1-ССид2.3.6-СП	Основная часть проекта межевания территории. Текстовая часть	

## Содержание

<b>Содержание .....</b>	<b>1</b>
<b>Книга 6. Основная часть проекта межевания территории. Текстовая часть.....</b>	<b>3</b>
6.1 Перечень образуемых земельных участков.....	3
6.2 Перечень координат характерных точек образуемых земельных участков и частей земельных участков.....	5
6.3 Сведения о границах территории, применительно к которой осуществляется подготовка проекта межевания .....	5
6.4 Вид разрешенного использования образуемых земельных участков, предназначенных для размещения линейных объектов и объектов капитального строительства, проектируемых в составе линейного объекта, а также существующих земельных участков, занятых линейными объектами и объектами капитального строительства, входящими в состав линейных объектов, в соответствии с проектом планировки территории.....	15
6.5 Целевое назначение лесов, вид (виды) разрешенного использования лесного участка, количественные и качественные характеристики лесного участка .....	16
6.5.1 Местоположение, границы и площадь проектируемого лесного участка.....	16
6.5.2 Целевое назначение лесов.....	16
6.5.3 Вид (виды) разрешенного использования лесного участка.....	16
6.5.4 Количественные и качественные характеристики лесного участка.....	17
6.5.5 Сведения об обременениях проектируемого лесного участка.....	18
6.5.6 Сведения об ограничениях использования лесов.....	18
6.5.7 Сведения о наличии зданий, сооружений, объектов, связанных с созданием лесной инфраструктуры и объектов, не связанных с созданием лесной инфраструктуры на проектируемом лесном участке.....	19
6.5.8 Сведения о наличии на проектируемом лесном участке особо защитных участков лесов, особо охраняемых	

природных территорий, зон с особыми условиями использования территорий.....	20
6.6 Условные номера образуемых земельных участков, кадастровые номера или иные ранее присвоенные государственные учетные номера существующих земельных участков, в отношении которых предполагаются их резервирование и (или) изъятие для государственных или муниципальных нужд, их адреса или описание местоположения, перечень и адреса расположенных на таких земельных участках объектов недвижимого имущества (при наличии сведений о них в Едином государственном реестре недвижимости) .....	20
6.7 Перечень кадастровых номеров существующих земельных участков, на которых линейный объект может быть размещен на условиях сервитута, публичного сервитута, их адреса или описание местоположения, перечень и адреса расположенных на таких земельных участках объектов недвижимого имущества (при наличии сведений о них в Едином государственном реестре недвижимости) .....	21
6.8 Сведения об отнесении образуемого земельного участка к определенной категории земель (в том числе в случае, если земельный участок в связи с размещением линейного объекта подлежит отнесению к определенной категории земель в силу закона без необходимости принятия решения о переводе земельного участка из состава земель этой категории в другую) или сведения о необходимости перевода земельного участка из состава земель одной категории в другую .....	36

## **Книга 6. Основная часть проекта межевания территории. Текстовая часть**

### **6.1 Перечень образуемых земельных участков**

Проект межевания выполнен на основе разработанного проекта планировки территории по объекту: «Газопровод межпоселковый от ГРС Инта до г. Инта».

Кадастровые квартала, на территории которого расположен участок строительства – 11:18:0000000, 11:18:0301002, 11:18:0701004, 11:18:0701003, 11:18:0701001, 11:18:0603001, 11:18:3101001, 11:18:0603002, 11:18:0602002, 11:18:0602005, 11:18:0602001.

Проектом межевания территории предусмотрено:

– образование одной части земельного участка лесного фонда Печорского лесничества, Интинского участкового лесничества с кадастровым номером 11:18:0301002:420, категория – земли лесного фонда – :420/чзу1, общей площадью 2,6915 га.

Сведения об образованных земельных участках и их частях отражены на чертежах межевания территории и в таблице 6.1.

Таблица 6.1 – Перечень образуемых земельных участков и частей земельных участков

Условные номера образуемых земельных участков	Номера характерных точек образуемых земельных участков	Кадастровые номера земельных участков, из которых образуются земельные участки	Площадь образуемых земельных участков, кв.м.	Способы образования земельных участков	Сведения об отнесении образуемых земельных участков к периодам строительства	Вид (виды) разрешенного использования земельного участка, целевое назначение лесов, вид (виды) разрешенного использования лесного участка	Объекты недвижимого имущества (при наличии сведений о них в Едином государственном реестре недвижимости)	Перечень кадастровых номеров существующих земельных участков, на которых линейный объект может быть размещен на условиях сервитута	Сведения об отнесении образуемого земельного участка к определенной категории земель или сведения о необходимости перевода земельного участка из состава земель одной категории в другую
<b>:420/чзу1</b>	1-33	11:18:0301002:420	<b>26915</b>	образование части земельного участка под объект	на период строительства	использование лесов в соответствии с Лесным кодексом Российской Федерации	данные отсутствуют	11:18:0301002:420	земли лесного фонда



## **6.2 Перечень координат характерных точек образуемых земельных участков и частей земельных участков**

Перечень координат поворотных точек образуемой части земельного участка приведен в таблице 6.2, а также на листах 1-4 чертежей межевания территории.

Таблица 6.2 – Каталог координат поворотных точек

Условный номер образуемой части	№№ точек	Координаты земельных участков		№№ точек	Координаты земельных участков	
		X	Y		X	Y
:420/чзу1	1	1109797,59	6323553,55	18	1110670,54	6323158,30
	2	1109760,04	6323542,85	19	1110657,30	6323167,80
	3	1109761,10	6323539,04	20	1110625,85	6323185,32
	4	1109776,56	6323543,35	21	1110610,57	6323191,72
	5	1109788,19	6323501,67	22	1110233,78	6323401,69
	6	1109779,68	6323499,24	23	1110220,54	6323411,19
	7	1109782,36	6323489,60	24	1110189,09	6323428,71
	8	1109790,88	6323492,04	25	1110173,83	6323435,10
	9	1109791,30	6323490,56	26	1109984,84	6323540,42
	10	1109788,12	6323482,79	27	1109818,44	6323492,98
	11	1109779,82	6323457,00	28	1109813,90	6323507,99
	12	1109803,16	6323462,55	29	1109815,54	6323508,43
	13	1109813,24	6323465,79	30	1109814,75	6323511,33
	14	1109812,73	6323467,43	31	1109813,03	6323510,85
	15	1109981,97	6323515,68	32	1109809,26	6323523,30
	16	1110739,36	6323093,62	33	1109806,27	6323522,45
	17	1110758,31	6323109,39			

## **6.3 Сведения о границах территории, применительно к которой осуществляется подготовка проекта межевания**

По Градостроительному Кодексу Российской Федерации подготовка проекта межевания территории осуществляется применительно к территории, расположенной в границах одного или нескольких смежных элементов планировочной структуры, границах определенной правилами землепользования и застройки территориальной зоны и (или) границах установленной схемой территориального планирования муниципального района, генеральным планом поселения, городского округа функциональной зоны, территории, в отношении которой предусматривается осуществление деятельности по ее комплексному и устойчивому развитию.

Подготовка проекта межевания территории осуществляется для определения местоположения границ образуемых и изменяемых земельных участков.

Проект межевания территории разрабатывается в отношении установленной проектом планировки территории зоны планируемого размещения линейного объекта.

Перечень координат характерных точек в системе координат, используемой для ведения Единого государственного реестра недвижимости представлен в таблице 6.3.

Таблица 6.3 – Перечень координат характерных точек границ зон планируемого размещения линейных объектов

Обозначение характерных точек границ	Координаты		Обозначение характерных точек границ	Координаты	
	Х	У		Х	У
1	1109797,59	6323553,55	34	1111256,37	6322706,35
2	1109760,04	6323542,85	35	1111258,49	6322712,83
3	1109761,10	6323539,04	36	1111267,39	6322714,70
4	1109776,56	6323543,35	37	1111266,36	6322719,60
5	1109788,19	6323501,67	38	1111391,38	6322745,94
6	1109779,68	6323499,24	39	1111390,64	6322749,46
7	1109782,36	6323489,60	40	1111393,09	6322749,98
8	1109790,88	6323492,04	41	1111448,06	6322689,05
9	1109791,30	6323490,56	42	1111477,13	6322632,10
10	1109788,12	6323482,79	43	1111462,78	6322638,47
11	1109779,82	6323457,00	44	1111461,75	6322631,78
12	1109803,16	6323462,55	45	1111462,95	6322617,74
13	1109813,24	6323465,79	46	1111457,34	6322612,70
14	1109812,73	6323467,43	47	1111454,90	6322615,41
15	1109981,97	6323515,68	48	1111451,18	6322612,07
16	1110740,04	6323093,24	49	1111453,62	6322609,36
17	1110888,87	6323010,30	50	1111427,47	6322585,87
18	1110975,36	6322999,60	51	1111440,83	6322570,99
19	1110971,88	6322975,18	52	1111459,50	6322587,76
20	1110958,40	6322977,10	53	1111476,25	6322602,80
21	1110956,29	6322962,25	54	1111476,82	6322603,31
22	1110969,76	6322960,33	55	1111483,64	6322594,12
23	1110967,11	6322941,71	56	1111497,69	6322577,54
24	1110976,82	6322894,59	57	1111500,57	6322579,67
25	1110986,68	6322846,70	58	1111482,71	6322603,77
26	1110983,50	6322841,62	59	1111484,53	6322609,56
27	1110984,85	6322835,09	60	1111484,21	6322609,95
28	1110989,68	6322832,16	61	1111502,51	6322626,38
29	1110994,99	6322806,39	62	1111464,68	6322700,49
30	1111010,92	6322801,17	63	1111400,23	6322771,92
31	1111116,86	6322766,42	64	1111256,55	6322741,64
32	1111246,35	6322723,94	65	1111252,53	6322742,96
33	1111242,11	6322711,02	66	1111109,27	6322789,95

Обозначение характерных точек границ	Координаты		Обозначение характерных точек границ	Координаты	
	Х	У		Х	У
67	1111017,10	6322820,19	109	1112879,50	6322574,61
68	1111012,24	6322821,78	110	1112881,55	6322576,35
69	1110994,22	6322909,22	111	1112887,94	6322541,67
70	1110987,40	6322942,34	112	1112897,90	6322499,54
71	1110994,36	6322991,33	113	1112899,17	6322497,55
72	1111010,90	6322989,17	114	1112886,46	6322489,57
73	1111011,63	6322995,11	115	1112894,55	6322476,94
74	1111028,58	6322993,01	116	1112907,19	6322485,03
75	1111085,52	6322985,96	117	1113076,28	6322217,44
76	1111096,73	6322984,57	118	1113193,18	6322066,52
77	1111116,17	6322977,90	119	1113090,07	6321814,33
78	1111212,27	6322914,78	109	1112879,50	6322574,61
79	1111582,86	6323093,88	110	1112881,55	6322576,35
80	1111658,64	6323088,59	111	1112887,94	6322541,67
81	1111682,64	6323087,39	112	1112897,90	6322499,54
82	1111920,09	6323080,16	113	1112899,17	6322497,55
83	1111949,84	6323094,35	114	1112886,46	6322489,57
84	1112267,31	6323345,74	115	1112894,55	6322476,94
85	1112349,82	6323241,89	116	1112907,19	6322485,03
86	1112558,67	6322976,45	117	1113076,28	6322217,44
87	1112565,70	6322967,52	118	1113193,18	6322066,52
88	1112572,65	6322958,69	119	1113090,07	6321814,33
89	1112578,27	6322951,55	120	1113089,57	6321810,35
90	1112607,77	6322914,06	121	1113081,65	6321746,85
91	1112712,66	6322780,77	122	1113079,60	6321730,75
92	1112702,56	6322772,83	123	1113077,28	6321712,48
93	1112711,83	6322761,04	124	1113074,52	6321714,82
94	1112715,76	6322764,13	125	1113076,66	6321707,54
95	1112718,85	6322760,20	126	1113074,35	6321689,31
96	1112722,78	6322763,29	127	1113072,70	6321676,18
97	1112769,74	6322703,62	128	1113070,00	6321676,53
98	1112834,94	6322626,98	129	1113058,03	6321582,28
99	1112833,10	6322623,81	130	1113060,84	6321581,93
100	1112595,65	6322348,01	131	1113058,73	6321565,16
101	1112358,09	6322089,46	132	1113084,57	6321375,29
102	1112350,32	6322087,23	133	1113154,31	6321203,26
103	1112291,11	6322103,52	134	1113139,33	6321183,69
104	1112289,91	6322099,18	135	1113147,23	6321164,70
105	1112355,78	6322081,06	136	1113151,73	6321149,02
106	1112599,06	6322345,07	137	1113165,60	6321115,80
107	1112834,01	6322617,97	138	1113173,48	6321101,64
108	1112839,79	6322621,28	139	1113206,43	6321022,44

Обозначение характерных точек границ	Координаты		Обозначение характерных точек границ	Координаты	
	Х	У		Х	У
140	1113267,75	6320865,33	182	1114422,04	6318758,00
141	1113275,53	6320849,27	183	1114424,69	6318753,76
142	1113272,96	6320848,03	184	1114521,64	6318814,44
143	1113296,94	6320798,53	185	1114527,95	6318804,39
144	1113299,51	6320799,77	186	1114532,18	6318807,04
145	1113302,88	6320792,81	187	1114537,48	6318798,57
146	1113284,06	6320779,68	188	1114550,19	6318806,53
147	1113288,71	6320778,21	189	1114543,38	6318817,42
148	1113307,32	6320769,22	190	1114548,34	6318820,53
149	1113310,45	6320768,20	191	1114556,66	6318825,74
150	1113315,07	6320767,63	192	1114574,19	6318836,71
151	1113413,90	6320563,22	193	1114587,38	6318844,97
152	1113422,68	6320545,51	194	1114608,76	6318858,35
153	1113423,17	6320544,77	195	1114638,80	6318877,15
154	1113420,79	6320543,20	196	1114667,78	6318831,26
155	1113475,77	6320459,68	197	1114656,91	6318824,40
156	1113467,42	6320454,18	198	1114664,92	6318811,71
157	1113475,67	6320441,65	199	1114675,78	6318818,57
158	1113486,40	6320448,71	200	1114730,72	6318731,56
159	1113657,95	6320188,08	201	1114850,01	6318806,88
160	1113651,38	6320175,10	202	1114914,14	6318773,16
161	1113655,60	6320169,84	203	1114920,79	6318762,79
162	1113669,58	6320170,42	204	1114914,57	6318750,15
163	1113747,44	6320052,13	205	1114918,91	6318753,27
164	1113918,07	6319780,53	206	1114923,60	6318758,18
165	1113925,07	6319765,91	207	1114927,99	6318751,23
166	1113944,27	6319735,45	208	1114906,08	6318736,66
167	1113954,20	6319723,02	209	1114908,75	6318733,66
168	1113985,57	6319673,09	210	1114922,80	6318711,39
169	1113983,17	6319671,59	211	1114907,13	6318702,01
170	1114175,85	6319364,88	212	1114911,23	6318695,14
171	1114178,25	6319366,40	213	1114927,08	6318704,63
172	1114196,85	6319336,79	214	1114930,57	6318699,09
173	1114192,80	6319319,09	215	1114917,57	6318691,01
174	1114203,70	6319325,88	216	1114921,79	6318684,22
175	1114365,51	6319068,34	217	1114934,84	6318692,32
176	1114399,85	6319013,68	218	1114989,09	6318606,40
177	1114461,22	6318916,00	219	1114982,51	6318602,55
178	1114458,79	6318914,48	220	1114953,03	6318570,68
179	1114509,32	6318834,03	221	1114958,87	6318565,21
180	1114487,61	6318820,39	222	1114985,49	6318593,86
181	1114497,24	6318805,06	223	1114993,62	6318599,23

Обозначение характерных точек границ	Координаты		Обозначение характерных точек границ	Координаты	
	Х	У		Х	У
223	1114993,62	6318599,23	265	1116051,64	6316645,48
224	1115011,68	6318570,62	266	1116060,94	6316630,05
225	1115034,63	6318585,11	267	1116104,13	6316588,46
226	1115215,06	6318299,32	268	1116118,23	6316592,26
227	1115228,48	6318286,92	269	1116145,61	6316565,85
228	1115247,20	6318269,62	270	1116142,86	6316562,99
229	1115263,55	6318254,52	271	1116153,66	6316552,58
230	1115285,01	6318234,69	272	1116156,41	6316555,43
231	1115301,12	6318219,81	273	1116190,01	6316546,99
232	1115265,56	6318152,18	274	1116181,22	6316511,56
233	1115251,55	6318137,02	275	1116176,04	6316490,81
234	1115245,53	6318142,58	276	1116162,64	6316437,09
235	1115177,68	6318069,14	277	1116150,33	6316440,16
236	1115183,70	6318063,57	278	1116146,70	6316425,61
237	1115182,75	6318062,54	279	1116156,40	6316423,18
238	1115209,85	6318019,98	280	1116155,19	6316418,34
239	1115203,41	6318006,55	281	1116160,04	6316417,12
240	1115205,36	6318004,69	282	1116160,50	6316418,95
241	1115207,01	6318004,49	283	1116165,17	6316416,33
242	1115219,03	6318005,56	284	1116155,33	6316376,92
243	1115285,82	6317900,69	285	1116160,18	6316375,71
244	1115286,39	6317899,86	286	1116169,69	6316413,80
245	1115326,59	6317847,05	287	1116269,55	6316357,88
246	1115357,15	6317797,20	288	1116272,90	6316356,01
247	1115547,34	6317522,06	289	1116265,45	6316334,01
248	1115603,49	6317507,88	290	1116276,39	6316340,78
249	1115613,10	6317505,44	291	1116287,60	6316346,39
250	1115628,85	6317478,72	292	1116289,07	6316346,95
251	1115622,58	6317467,61	293	1116290,97	6316347,65
252	1115670,30	6317386,79	294	1116298,17	6316354,13
253	1115710,64	6317285,15	295	1116318,82	6316372,70
254	1115745,94	6317196,23	296	1116333,70	6316367,97
255	1115798,17	6317097,48	297	1116344,92	6316357,90
256	1115803,00	6317100,32	298	1116393,54	6316342,44
257	1115813,59	6317082,57	299	1116394,86	6316344,92
258	1115807,97	6317079,17	300	1116396,81	6316344,57
259	1115814,77	6317068,44	301	1116422,12	6316339,39
260	1115813,85	6317067,85	302	1116426,21	6316338,55
261	1115934,69	6316839,51	303	1116429,80	6316337,41
262	1116013,31	6316709,06	304	1116400,07	6316241,98
263	1116021,28	6316691,65	305	1116387,62	6316150,78
264	1116039,82	6316660,79	306	1116492,90	6316136,54

Обозначение характерных точек границ	Координаты		Обозначение характерных точек границ	Координаты	
	Х	У		Х	У
307	1116490,61	6316119,80	349	1117285,90	6315920,64
308	1116490,42	6316118,44	350	1117300,10	6315915,80
309	1116486,59	6316090,43	351	1117304,23	6315927,94
310	1116481,98	6316056,74	352	1117313,46	6315924,80
311	1116480,04	6316029,34	353	1117368,38	6315906,10
312	1116492,67	6316027,61	354	1117402,99	6315894,32
313	1116490,20	6316001,04	355	1117424,95	6315886,85
314	1116507,76	6316012,95	356	1117437,20	6315882,67
315	1116532,41	6316008,22	357	1117437,68	6315877,00
316	1116558,78	6316018,55	358	1117438,67	6315865,49
317	1116585,72	6316014,85	359	1117450,22	6315878,24
318	1116588,25	6316006,75	360	1117461,02	6315874,56
319	1116565,72	6316009,84	361	1117462,63	6315866,31
320	1116562,32	6315985,07	362	1117465,58	6315851,17
321	1116611,86	6315978,28	363	1117467,51	6315851,80
322	1116615,25	6316003,04	364	1117473,03	6315830,56
323	1116592,71	6316006,14	365	1117469,68	6315830,13
324	1116597,33	6316013,26	366	1117500,84	6315670,30
325	1116627,56	6316009,12	367	1117515,24	6315596,46
326	1116650,95	6315990,16	368	1117511,64	6315595,76
327	1116655,73	6316002,06	369	1117538,41	6315458,44
328	1116662,92	6316004,27	370	1117538,59	6315453,67
329	1116677,44	6316002,28	371	1117533,59	6315453,48
330	1116695,92	6315957,01	372	1117533,78	6315448,48
331	1116683,46	6315951,93	373	1117542,55	6315448,82
332	1116689,13	6315938,04	374	1117542,76	6315443,40
333	1116701,59	6315943,13	375	1117545,28	6315443,49
334	1116717,04	6315905,28	376	1117545,29	6315442,62
335	1116729,26	6315903,61	377	1117545,47	6315427,72
336	1116801,59	6315893,71	378	1117543,21	6315427,70
337	1116801,22	6315891,05	379	1117540,64	6315395,04
338	1116878,50	6315880,47	380	1117540,97	6315380,16
339	1116878,86	6315883,13	381	1117539,78	6315380,14
340	1116974,18	6315870,08	382	1117539,86	6315375,32
341	1117147,39	6315846,38	383	1117540,39	6315341,06
342	1117169,13	6315874,41	384	1117531,79	6315340,98
343	1117221,15	6315941,47	385	1117531,96	6315320,98
344	1117224,12	6315941,07	386	1117540,70	6315321,06
345	1117223,74	6315938,26	387	1117540,98	6315303,51
346	1117283,05	6315930,42	388	1117544,76	6315301,93
347	1117282,37	6315925,51	389	1117541,17	6315293,35
348	1117287,33	6315924,83	390	1117541,50	6315288,01

Обозначение характерных точек границ	Координаты		Обозначение характерных точек границ	Координаты	
	Х	У		Х	У
391	1117548,27	6315286,01	433	1117561,13	6315294,69
392	1117547,01	6315281,53	434	1117559,74	6315382,87
393	1117547,83	6315277,39	435	1117563,33	6315428,43
394	1117550,34	6315275,31	436	1117562,14	6315460,24
395	1117547,44	6315267,53	437	1117559,85	6315472,14
396	1117542,02	6315269,52	438	1117559,08	6315476,09
397	1117540,92	6315249,24	439	1117559,17	6315475,93
398	1117539,11	6315215,82	440	1117559,78	6315501,02
399	1117526,05	6315193,77	441	1117559,55	6315510,29
400	1117530,14	6315190,91	442	1117555,34	6315504,16
401	1117532,53	6315192,39	443	1117553,99	6315502,20
402	1117533,17	6315192,00	444	1117515,85	6315697,82
403	1117534,90	6315190,99	445	1117482,26	6315870,13
404	1117533,39	6315167,62	446	1117478,44	6315889,76
405	1117553,36	6315166,52	447	1117465,60	6315894,13
406	1117554,13	6315178,41	448	1117462,73	6315895,12
407	1117560,92	6315178,01	449	1117463,94	6315896,71
408	1117578,55	6315176,97	450	1117467,09	6315902,27
409	1117585,78	6315176,54	451	1117470,00	6315907,37
410	1117586,58	6315189,93	452	1117467,84	6315908,69
411	1117583,53	6315189,97	453	1117462,28	6315907,48
412	1117583,59	6315194,44	454	1117455,17	6315909,93
413	1117586,80	6315194,40	455	1117451,60	6315900,35
414	1117586,90	6315195,70	456	1117448,33	6315899,94
415	1117587,95	6315195,64	457	1117445,64	6315905,64
416	1117588,49	6315205,62	458	1117441,60	6315906,99
417	1117583,50	6315205,89	459	1117440,18	6315902,79
418	1117584,01	6315215,53	460	1117431,39	6315905,78
419	1117578,46	6315217,69	461	1117361,24	6315929,66
420	1117576,93	6315218,28	462	1117350,08	6315933,46
421	1117573,79	6315225,35	463	1117310,68	6315946,87
422	1117574,17	6315212,92	464	1117297,29	6315951,43
423	1117574,16	6315201,01	465	1117259,31	6315956,52
424	1117578,45	6315209,25	466	1117178,59	6315983,33
425	1117580,37	6315204,18	467	1117177,02	6315978,59
426	1117580,01	6315196,92	468	1117232,68	6315960,09
427	1117578,49	6315197,01	469	1117212,38	6315962,81
428	1117561,04	6315198,04	470	1117159,60	6315894,75
429	1117558,03	6315198,22	471	1117138,67	6315867,76
430	1117560,23	6315236,94	472	1116974,11	6315890,28
431	1117562,34	6315274,85	473	1116834,91	6315909,35
432	1117562,10	6315278,72	474	1116834,37	6315906,78

Обозначение характерных точек границ	Координаты		Обозначение характерных точек границ	Координаты	
	Х	У		Х	У
475	1116828,67	6315907,98	517	1116203,22	6316564,20
476	1116829,12	6315910,12	518	1116172,53	6316571,83
477	1116804,30	6315913,52	519	1116126,90	6316615,84
478	1116731,97	6315923,42	520	1116109,78	6316610,77
479	1116731,20	6315923,53	521	1116076,71	6316642,63
480	1116691,60	6316020,53	522	1115951,93	6316849,64
481	1116500,79	6316046,69	523	1115845,59	6317050,62
482	1116501,79	6316054,03	524	1115838,43	6317068,87
483	1116506,38	6316087,99	525	1115821,56	6317100,68
484	1116510,13	6316115,75	526	1115810,70	6317116,57
485	1116510,36	6316117,45	527	1115764,12	6317204,61
486	1116512,79	6316134,37	528	1115735,04	6317277,88
487	1116515,36	6316153,69	529	1115726,74	6317298,79
488	1116513,06	6316154,00	530	1115716,04	6317325,76
489	1116513,57	6316157,67	531	1115688,28	6317395,73
490	1116507,92	6316158,44	532	1115645,67	6317467,84
491	1116517,31	6316227,02	533	1115651,93	6317478,94
492	1116512,36	6316227,70	534	1115626,10	6317522,78
493	1116502,96	6316159,11	535	1115559,47	6317539,69
494	1116423,38	6316169,87	536	1115373,92	6317808,12
495	1116422,88	6316166,20	537	1115343,10	6317858,36
496	1116410,15	6316167,92	538	1115302,51	6317911,71
497	1116419,66	6316237,62	539	1115251,01	6317992,60
498	1116442,89	6316312,19	540	1115263,88	6318008,53
499	1116455,49	6316308,26	541	1115242,76	6318005,56
500	1116459,96	6316322,60	542	1115207,91	6318060,30
501	1116447,36	6316326,52	543	1115282,04	6318140,55
502	1116454,81	6316350,45	544	1115321,68	6318215,93
503	1116432,35	6316357,59	545	1115322,73	6318222,55
504	1116432,19	6316357,61	546	1115319,65	6318229,91
505	1116405,73	6316360,32	547	1115298,58	6318249,38
506	1116402,14	6316360,69	548	1115278,30	6318268,12
507	1116354,56	6316375,82	549	1115261,09	6318284,02
508	1116343,42	6316385,87	550	1115242,03	6318301,63
509	1116313,95	6316395,24	551	1115230,56	6318312,23
510	1116287,06	6316371,00	552	1115211,39	6318342,59
511	1116181,44	6316430,15	553	1115214,11	6318344,31
512	1116181,96	6316432,26	554	1115179,42	6318399,26
513	1116194,89	6316483,90	555	1115176,70	6318397,55
514	1116200,43	6316506,04	556	1115137,66	6318459,38
515	1116209,47	6316542,15	557	1115153,05	6318469,09
516	1116213,60	6316558,70	558	1115115,69	6318528,29



Обозначение характерных точек границ	Координаты		Обозначение характерных точек границ	Координаты	
	Х	У		Х	У
559	1115103,00	6318520,28	601	1113180,17	6321199,21
560	1115086,99	6318545,65	602	1113171,20	6321224,39
561	1115084,28	6318543,94	603	1113106,95	6321381,40
562	1115080,47	6318549,97	604	1113081,90	6321565,08
563	1115087,43	6318563,67	605	1113097,31	6321686,40
564	1115075,43	6318557,96	606	1113099,45	6321703,27
565	1115046,98	6318603,02	607	1113101,43	6321718,97
566	1115048,25	6318603,82	608	1113101,83	6321718,92
567	1115034,22	6318626,04	609	1113104,06	6321719,13
568	1115036,98	6318627,80	610	1113105,39	6321720,69
569	1115032,59	6318634,49	611	1113102,47	6321727,20
570	1115029,95	6318632,80	612	1113104,58	6321743,94
571	1114976,15	6318718,18	613	1113110,01	6321786,27
572	1114987,16	6318725,41	614	1113112,95	6321809,52
573	1114982,81	6318732,12	615	1113213,35	6322055,08
574	1114971,70	6318725,08	616	1113225,24	6322050,21
575	1114968,80	6318729,66	617	1113230,92	6322064,10
576	1114982,73	6318738,29	618	1113219,02	6322068,96
577	1114978,52	6318745,09	619	1113219,49	6322070,11
578	1114964,53	6318736,42	620	1113218,73	6322071,09
579	1114930,23	6318790,76	621	1113220,99	6322072,83
580	1114848,96	6318833,42	622	1113095,95	6322234,25
581	1114737,88	6318763,29	623	1113094,73	6322236,15
582	1114646,02	6318908,80	624	1113098,94	6322238,85
583	1114596,52	6318877,85	625	1113096,24	6322243,06
584	1114575,23	6318864,54	626	1113089,60	6322238,80
585	1114562,02	6318856,28	627	1112924,74	6322496,27
586	1114546,09	6318846,32	628	1112917,73	6322507,22
587	1114536,07	6318840,06	629	1112908,20	6322558,70
588	1114416,99	6319029,61	630	1112902,99	6322586,89
589	1114415,32	6319032,26	631	1112789,63	6322720,13
590	1114414,81	6319057,52	632	1112730,73	6322794,99
591	1114407,68	6319044,42	633	1112625,51	6322928,71
592	1114384,97	6319080,56	634	1112596,01	6322966,21
593	1114197,72	6319378,63	635	1112590,22	6322973,57
594	1113766,78	6320064,58	636	1112594,50	6322982,55
595	1113442,72	6320556,89	637	1112583,59	6322981,99
596	1113434,76	6320573,33	638	1112576,69	6322990,76
597	1113331,43	6320786,62	639	1112554,65	6323018,77
598	1113288,84	6320874,54	640	1112558,46	6323026,62
599	1113227,85	6321030,83	641	1112572,09	6323037,35
600	1113165,67	6321180,26	642	1112582,91	6323036,14

Обозначение характерных точек границ	Координаты		Обозначение характерных точек границ	Координаты	
	Х	У		Х	У
643	1112604,74	6323009,19	685	1111108,14	6323004,97
644	1112603,71	6322998,57	686	1111101,93	6323007,10
645	1112602,69	6322988,22	687	1111081,70	6323009,61
646	1112629,44	6323009,73	688	1111066,02	6323013,38
647	1112618,41	6323010,88	689	1111030,29	6323017,76
648	1112608,32	6323011,93	690	1111014,60	6323017,91
649	1112599,38	6323022,96	685	1111108,14	6323004,97
650	1112602,27	6323035,28	686	1111101,93	6323007,10
651	1112613,44	6323021,49	687	1111081,70	6323009,61
652	1112632,87	6323037,23	688	1111066,02	6323013,38
653	1112607,68	6323068,31	689	1111030,29	6323017,76
654	1112588,26	6323052,57	690	1111014,60	6323017,91
655	1112599,43	6323038,78	691	1111008,54	6323018,66
656	1112586,78	6323038,50	692	1110999,12	6323019,83
657	1112578,80	6323048,35	693	1111000,18	6323028,30
658	1112555,68	6323030,16	694	1110980,32	6323030,69
659	1112547,15	6323028,30	695	1110979,32	6323022,28
660	1112367,86	6323256,17	696	1110978,34	6323022,40
661	1112318,01	6323318,91	697	1110978,01	6323026,73
662	1112331,99	6323330,01	698	1110973,03	6323026,35
663	1112319,54	6323345,67	699	1110973,28	6323023,03
664	1112305,57	6323334,57	700	1110971,08	6323023,30
665	1112300,76	6323340,63	701	1110972,04	6323031,09
666	1112309,17	6323356,10	702	1110942,27	6323034,78
667	1112298,62	6323360,56	703	1110943,50	6323044,70
668	1112285,83	6323359,42	704	1110898,84	6323050,23
669	1112271,04	6323378,03	705	1110896,65	6323032,52
670	1112039,88	6323193,66	706	1110896,15	6323032,58
671	1112017,89	6323179,96	707	1110758,88	6323109,07
672	1111989,69	6323157,58	708	1110670,54	6323158,30
673	1111969,69	6323137,68	709	1110657,30	6323167,80
674	1111937,05	6323111,64	710	1110625,85	6323185,32
675	1111920,79	6323103,15	711	1110610,57	6323191,72
676	1111683,34	6323110,38	712	1110233,78	6323401,69
677	1111660,24	6323111,53	713	1110220,54	6323411,19
678	1111578,31	6323117,25	714	1110189,09	6323428,71
679	1111560,92	6323108,75	715	1110173,83	6323435,10
680	1111545,91	6323103,43	716	1109984,84	6323540,42
681	1111513,56	6323087,61	717	1109818,44	6323492,98
682	1111499,93	6323078,93	718	1109813,90	6323507,99
683	1111214,00	6322939,14	719	1109815,54	6323508,43
684	1111126,55	6322998,65	720	1109814,75	6323511,33

Обозначение характерных точек границ	Координаты		Обозначение характерных точек границ	Координаты	
	Х	У		Х	У
721	1109813,03	6323510,85	725	1116502,14	6316026,31
722	1109809,26	6323523,30	726	1116510,25	6316017,05
723	1109806,27	6323522,45	727	1116529,78	6316013,30
724	1116539,10	6316021,25	728	1116538,23	6316015,33

Система координат – МСК-11.

**6.4 Вид разрешенного использования образуемых земельных участков, предназначенных для размещения линейных объектов и объектов капитального строительства, проектируемых в составе линейного объекта, а также существующих земельных участков, занятых линейными объектами и объектами капитального строительства, входящими в состав линейных объектов, в соответствии с проектом планировки территории**

Согласно ст.7 п. 2 Земельного Кодекса РФ, виды разрешенного использования образуемых земельных участков определяются в соответствии с классификатором, утвержденным федеральным органом исполнительной власти, осуществляющим функции по выработке государственной политики и нормативно-правовому регулированию в сфере земельных отношений.

На образуемые земельные участки устанавливаются виды разрешенного использования согласно приказу Росреестра от 10.11.2020 № П/0412 (ред. от 16.09.2021) «Об утверждении классификатора видов разрешенного использования земельных участков».

Вид разрешенного использования образуемой части земельного участка, характеристика образуемой части земельного участка, использование которых предусмотрено на условии сервитута, приведен в таблице 6.4.

Таблица 6.4 – Виды разрешенного использования образуемых существующих земельных участков, на которых размещается проектируемый объект

Обозначение на плане	Кадастровый номер исходного земельного участка	Вид разрешенного использования по классификатору (код) / характеристика образуемой части земельного участка	Вид разрешенного использования по документу (ЕГРН)
:420/чзу1	11:18:0301002:420	часть земельного участка под объект: «Газопровод межпоселковый от ГРС Инта до г. Инта»	использование лесов в соответствии с Лесным кодексом Российской Федерации

### **6.5 Целевое назначение лесов, вид (виды) разрешенного использования лесного участка, количественные и качественные характеристики лесного участка**

#### **6.5.1 Местоположение, границы и площадь проектируемого лесного участка**

Таблица 6.5.1 – Распределение земель

Субъект Российской Федерации	Республика Коми
Муниципальное образование	Интинский административный район
Категория земель	Земли лесного фонда
Лесничество (лесопарк)	Печорское лесничество
Участковое лесничество (при наличии)	Интинское участковое лесничество
Целевое назначение лесов (категория защитных лесов)	Защитные леса (леса расположенные в лесотундровых зонах)
Квартал/выдел/площадь	127/26/2,6915 га

Местоположение и границы лесного участка указаны на чертежах к материалам по обоснованию проекта межевания территории.

#### **6.5.2 Целевое назначение лесов**

Согласно выписки из государственного лесного реестра от 10.03.2022 № 02-10-2088 проектируемый лесной участок расположен в Печорском лесничестве Интинском участковое лесничество квартал № 127, часть выдела № 26. По целевому назначению леса относятся к лесам расположенным в лесотундровых зонах.

#### **6.5.3 Вид (виды) разрешенного использования лесного участка**

На проектируемом лесном участке согласно ст.25 ЛК РФ установлен следующий вид использования лесов – строительство, реконструкция, эксплуатация линейных объектов, что не противоречит лесохозяйственному регламенту Печорского лесничества. Цель предоставления лесного участка: под строительство и эксплуатацию объекта в рамках проекта: «Газопровод межпоселковый от ГРС Инта до г. Инта». Общая площадь по землям Печорского лесничества – 2,6915 га.

Таблица 6.5.2 – Виды разрешенного использования лесов

Виды разрешенного использования лесов	Перечень кварталов или их частей
<b>Интинское участковое лесничество</b>	
Строительство, реконструкция, эксплуатация линейных объектов	Квартала 1-142, 144-151, 154-155, 164-166

#### 6.5.4 Количественные и качественные характеристики лесного участка

Количественные и качественные характеристики проектируемого лесного участка составляются на основании данных государственного лесного реестра Печорского лесничества Республики Коми (таблицы 6.5.3.1-6.5.4).

Таблица 6.5.3.1 – Распределение земель

Общая площадь	В том числе:									
	лесные земли					нелесные земли				
	покрытые лесной растительностью	в том числе покрытые лесными культурами	лесные питомники плантации	непокрытые лесной растительностью	итого	воды	дороги, просеки	болота	прочие	итого
2,6915	2,6915	-	-	-	2,6915	-	-	-	-	-

Таблица 6.5.3.2 – Характеристика насаждений проектируемого лесного участка

Целевое назначение лесов	Номер квартала	Номер выдела	Преобладающая порода	Площадь, га запас древесины (тыс. куб. м)	В том числе по группам возраста древостоя (га/тыс. куб. м)			
					молодняки	средневозрастные	приспевающие	спелые и перестойные
Интинское участковое лесничество								
Леса расположенные в лесотундровых зонах	127	ч.26	БЕ4Б	2,6915/ 0,215	-	-	-	2,6915/ 0,215

Таблица 6.5.3.3 – Средние таксационные показатели насаждений проектируемого лесного участка

Целевое назначение лесов	Преобладающая порода	Состав	Возраст	Бонитет	Полнота	Средний запас древесины, (куб. м/га)		
						средневозрастные	приспевающие	спелые и перестойные
Интинское участковое лесничество								
Леса расположенные в лесотундровых зонах	Е	БЕ4Б	110	5А	0,5	-	-	80

Таблица 6.3.3.4 – Виды и объемы использования лесов на проектируемом лесном участке

Целевое назначение лесов	Хозяйство (хвойное, твердолиственное, мягколиственное)	Площадь (га)	Единица измерения	Объемы использования лесов (изъятия лесных ресурсов)
<b>Вид использования лесов – <i>строительство, реконструкция, эксплуатация линейных объектов</i></b>				
<b>Цель предоставления лесного участка – <i>под строительство и эксплуатацию объекта в рамках проекта: «Газопровод межпоселковый от ГРС Инта до г. Инта»</i></b>				
Леса расположенные в лесотундровых зонах	Хвойное	2,6915	м <sup>3</sup>	215

### 6.5.5 Сведения об обременениях проектируемого лесного участка

По данным лесного реестра лесотаксационный выдел и квартал Печорского лесничества, необходимые для образуемого лесного участка, обременений не имеют. Соответственно на проектируемом лесном участке обременений нет.

### 6.5.6 Сведения об ограничениях использования лесов

С учетом целевого назначения и правового режима лесов, установленного лесным законодательством Российской Федерации, лесохозяйственным регламентом Печорского лесничества Республики Коми предусмотрены следующие ограничения в использовании лесного участка в составе земель лесного фонда, приведены в таблице 6.5.6.

Согласно ст.27 Лесного кодекса РФ: Использование лесов может ограничиваться только в случаях и в порядке, которые предусмотрены настоящим Кодексом, другими федеральными законами.

Допускается установление следующих ограничений использования лесов:

- 1) запрет на осуществление одного или нескольких видов использования лесов, предусмотренных частью 1 статьи 25 настоящего Кодекса;
- 2) запрет на проведение рубок;
- 3) иные установленные настоящим Кодексом, другими федеральными законами ограничения использования лесов.

Таблица 6.5.6 – Ограничения по видам целевого назначения лесов.

Целевое назначение лесов	Ограничения использования лесов
	Запрет на осуществление одного или нескольких видов использования лесов, предусмотренных частью 1 статьи 25 Лесного кодекса Российской Федерации
Ценные леса	Запрещается: - проведение сплошных рубок лесных насаждений, за исключением случаев, предусмотренных частью 4 статьи 17, частью 5.1 статьи 21 Лесного кодекса РФ. - размещение объектов капитального строительства, за исключением линейных объектов и гидротехнических сооружений.
Леса, расположенные в лесотундровых зонах	Запрещено: - использование лесов для создания лесоперерабатывающей инфраструктуры; - создание лесных плантаций; При использовании лесов для выполнения работ по геологическому изучению недр, для разработки месторождений полезных ископаемых, перебазировка подвижного состава и грузов, способные нарушить растительный и почвенный покровы, а также механизированная валка деревьев, трелевка древесины, уборка порубочных остатков должны осуществляться преимущественно в зимний период. Выборочные рубки лесных насаждений ведутся очень слабой, слабой и умеренной интенсивности, за исключением санитарных рубок.

***Ограничения при использовании лесов для строительства, реконструкции, эксплуатации линий электропередачи, линий связи, дорог, трубопроводов и других линейных объектов***

Использование лесных участков для строительства, реконструкции, эксплуатации линий электропередачи, линий связи, дорог, трубопроводов и других линейных объектов допускается в случае отсутствия других вариантов возможного размещения линейных объектов.

При использовании лесов для строительства, реконструкции и эксплуатации автомобильных и железных дорог исключаются случаи, вызывающие нарушение поверхностного и внутрипочвенного стока вод, затопление и заболачивание лесных участков вдоль дорог.

Осуществление строительства, реконструкции и эксплуатации линейных объектов должно исключать развитие эрозионных процессов на занятой и прилегающей территории.

При использовании лесов в целях строительства, реконструкции и эксплуатации линейных объектов исключаются случаи:

- повреждения лесных насаждений, растительного покрова и почв за пределами предоставленного лесного участка;
- захламления прилегающих территорий за пределами предоставленного участка строительным и бытовым мусором, отходами древесины, иными видами отходов;
- загрязнение площади предоставленного лесного участка и территории за его пределами химическими и радиоактивными веществами;
- проезд транспортных средств и иных механизмов по произвольным, неустановленным маршрутам за пределами предоставленного лесного участка.

Земли, нарушенные или загрязненные при использовании лесов для строительства, реконструкции и эксплуатации линейных объектов, подлежат рекультивации в срок не более 1 года после завершения соответствующего этапа работ.

**6.5.7 Сведения о наличии зданий, сооружений, объектов, связанных с созданием лесной инфраструктуры и объектов, не связанных с созданием лесной инфраструктуры на проектируемом лесном участке**

Таблица 6.5.7.1 – Объекты лесной инфраструктуры

№ п/п	Лесничество	Участковое лесничество/урочище (при наличии)	Лесной квартал	Лесотаксационный выдел	Наименование объекта	Единица измерения	Объем
	-	-	-	-	-	-	-

Таблица 6.5.7.2 – Объекты, не связанные с созданием лесной инфраструктуры

№ п/п	Лесничество	Участковое лесничество/урочище (при наличии)	Лесной квартал	Лесотаксационный выдел	Наименование объекта	Единица измерения	Объем
-	-	-	-	-	-	-	-

### 6.5.8 Сведения о наличии на проектируемом лесном участке особо защитных участков лесов, особо охраняемых природных территорий, зон с особыми условиями использования территорий

Ограничения по использованию лесов установлены в соответствии с Лесным кодексом Российской Федерации.

В соответствии с выпиской из ГЛР Печорского лесничества, особо охраняемые природные территории на данных участках: отсутствуют.

Таблица 6.5.8.1 – Особо защитные участки лесов

№ п/п	Лесничество	Участковое лесничество/урочище (при наличии)	Лесной квартал	Лесотаксационный выдел	Наименование ОЗУ	Площадь (га)
-	-	-	-	-	-	-

Таблица 6.5.8.2 – Объекты лесного семеноводства

№ п/п	Лесничество	Участковое лесничество/урочище (при наличии)	Лесной квартал	Лесотаксационный выдел	Наименование объекта лесного семеноводства	Единица измерения	Объем
-	-	-	-	-	-	-	-

### **6.6 Условные номера образуемых земельных участков, кадастровые номера или иные ранее присвоенные государственные учетные номера существующих земельных участков, в отношении которых предполагаются их резервирование и (или) изъятие для государственных или муниципальных нужд, их адреса или описание местоположения, перечень и адреса расположенных на таких земельных участках объектов недвижимого имущества (при наличии сведений о них в Едином государственном реестре недвижимости)**

Проектом не предусмотрено резервирование и (или) изъятие для государственных или муниципальных нужд земельных участков.



**6.7 Перечень кадастровых номеров существующих земельных участков, на которых линейный объект может быть размещен на условиях сервитута, публичного сервитута, их адреса или описание местоположения, перечень и адреса расположенных на таких земельных участках объектов недвижимого имущества (при наличии сведений о них в Едином государственном реестре недвижимости)**

Проектом межевания территории предусматривается установление публичного сервитута на основании п.1 статьи 39.37 ЗК РФ (размещение объектов электросетевого хозяйства, тепловых сетей, водопроводных сетей, сетей водоотведения, линий и сооружений связи, линейных объектов системы газоснабжения, нефтепроводов и нефтепродуктопроводов, их неотъемлемых технологических частей, если указанные объекты являются объектами федерального, регионального или местного значения, либо необходимы для организации электро-, газо-, тепло-, водоснабжения населения и водоотведения, подключения (технологического присоединения) к сетям инженерно-технического обеспечения, либо переносятся в связи с изъятием земельных участков, на которых они ранее располагались, для государственных или муниципальных нужд (далее также – инженерные сооружения).

Согласно статье 23 Земельного кодекса РФ публичный сервитут должен устанавливаться и осуществляться на условиях, наименее обременительных для использования земельного участка в соответствии с его целевым назначением и разрешенным использованием.

В соответствии со ст. 39.41 Земельного кодекса Российской Федерации, публичный сервитут устанавливается по границе зоны планируемого размещения линейного объекта. Граница зоны планируемого размещения линейного объекта установлена в настоящей документации по планировке территории.

Перечень кадастровых номеров существующих земельных участков, на которых линейный объект – проектируемый газопровод может быть размещен на условиях публичного сервитута, их адреса или описание местоположения, перечень и адреса расположенных на таких земельных участках объектов недвижимого имущества (при наличии сведений о них в Едином государственном реестре недвижимости) приведен в таблице 6.7.

Таблица 6.7 – Перечень кадастровых номеров существующих земельных участков, на которых линейный объект может быть размещен на условиях публичного сервитута

Кадастровый номер ОКСа	Адрес / местоположение объекта недвижимого имущества
<b>Земли лесного фонда</b>	
11:18:0301002:420	
Российская Федерация, Республика Коми, г. Инта, ГУ "Печорское лесничество", Интинское участковое лесничество, кв. 77, 78, 97-99, 114-116, 127-130, 136-137, 147-148, 154, 178	
11:00:0000000:103	Российская Федерация, Республика Коми, МО ГО "Инта", ГУ "Печорское лесничество", Интинское участковое лесничество, квартал 59, 58, 57, 76, 78, 77, 97, 115, 114, 127, 144, 126, 125, 142; МР "Печора", ГУ "Печорское лесничество", Сынинское участковое лесничество, квартал 487, 488, 489, 493, 492, 491, 499, 498, 497, 496, 504, 503, 508, 4, 3, 13, 12, 28, 27, 47, 74, 73, 72, 102, 101, 100, 130, 129, 128; Канинское участковое лесничество, квартал 152, 151, 51, 50, 74, 73, 95, 94, 115, 136, 160, 178, 187, 186, 195, 194, 193; Левобережное участковое лесничество, квартал 189
11:18:0000000:345	Республика Коми, территория МОГО «Инта», ГУ «Печорское лесничество», Интинское участковое лесничество, квартал 126, 127
11:18:0000000:350	Республика Коми, МО ГО "Инта", ГУ "Печорское лесничество", Интинское участковое лесничество, квартал 127
11:18:0000000:351	Республика Коми, МО ГО "Инта", ГУ "Печорское лесничество", Интинское участковое лесничество, квартал № 126,127
11:18:0000000:371	Российская Федерация, Республика Коми, МОГО «Инта», ГУ «Печорское лесничество», Интинское участковое лесничество, квартал 76, 78
11:18:0000000:372	Российская Федерация, Республика Коми, территория МОГО "Инта", ГУ "Печорское лесничество", Интинское участковое лесничество, кварталы 56, 57, 76, 77, 78
11:18:0000000:373	Республика Коми, территория МОГО "Инта", ГУ "Печорское лесничество", Интинское участковое лесничество, квартал 127
11:18:0000000:375	Российская Федерация, Республика Коми, территория МОГО «Инта», ГУ «Печорское лесничество», Интинское участковое лесничество, квартал 76,78
11:18:0000000:389	Российская Федерация, Республика Коми, МОГО "Инта", ГУ «Печорское лесничество», Интинское участковое лесничество, квартал 125, 126, 127, 144
11:18:0301002:453	Республика Коми, территория МОГО "Инта", ГУ "Печорское лесничество", Интинское участковое лесничество, квартал 127
11:18:0301002:454	Республика Коми, территория МОГО "Инта", ГУ "Печорское лесничество", Интинское участковое лесничество, квартал 127
11:18:0301002:459	Республика Коми, территория МОГО "Инта", ГУ "Печорское лесничество", Интинское участковое лесничество, квартал 127
11:18:0301002:460	Республика Коми, территория МОГО "Инта", ГУ "Печорское лесничество", Интинское участковое лесничество, квартал 127
11:18:0301002:466	Республика Коми, территория МОГО "Инта", ГУ "Печорское лесничество", Интинское участковое лесничество, квартал 127





Кадастровый номер ОКСа	Адрес / местоположение объекта недвижимого имущества
11:18:0301002:518	Республика Коми, МО ГО "Инта", ГУ "Печорское лесничество", Интинское участковое лесничество, квартал 77
11:18:0301002:519	Республика Коми, МО ГО "Инта", ГУ "Печорское лесничество", Интинское участковое лесничество, квартал 115
11:18:0301002:520	Республика Коми, МО ГО "Инта", ГУ "Печорское лесничество", Интинское участковое лесничество, квартал 115
11:18:0301002:521	Республика Коми, МО ГО "Инта", ГУ "Печорское лесничество", Интинское участковое лесничество, квартал 115
11:18:0301002:522	Республика Коми, МО ГО "Инта", ГУ "Печорское лесничество", Интинское участковое лесничество, квартал 115
11:18:0301002:523	Российская Федерация, Республика Коми, МОГО «Инта», ГУ «Печорское лесничество», Интинское участковое лесничество, квартал 77, 97, 115
11:18:0301002:524	Российская Федерация, Республика Коми, МО ГО "Инта", ГУ "Печорское лесничество", Интинское участковое лесничество, квартал 115
11:18:0301002:525	Российская Федерация, Республика Коми, МО ГО "Инта", ГУ "Печорское лесничество", Интинское участковое лесничество, квартал 115
11:18:0301002:526	Российская Федерация, Республика Коми, МО ГО "Инта", ГУ "Печорское лесничество", Интинское участковое лесничество, квартал 115
11:18:0301002:527	Российская Федерация, Республика Коми, МО ГО "Инта", ГУ "Печорское лесничество", Интинское участковое лесничество, квартал 115
11:18:0301002:528	Российская Федерация, Республика Коми, МОГО «Инта», ГУ "Печорское лесничество" Интинское участковое лесничество, квартал 115
11:18:0301002:529	Российская Федерация, Республика Коми, МОГО «Инта», ГУ "Печорское лесничество" Интинское участковое лесничество, квартал 115
11:18:0301002:530	Российская Федерация, Республика Коми, Муниципальное образование городского округа "Инта", ГУ "Печорское лесничество", Интинское участковое лесничество, кв.77, 78, 97-99, 114-116, 127-130, 136-137, 147-148, 154, 178
11:18:0301002:531	Российская Федерация, Республика Коми, Муниципальное образование городского округа "Инта", ГУ "Печорское лесничество", Интинское участковое лесничество, кв.77, 78, 97-99, 114-116, 127-130, 136-137, 147-148, 154, 178
11:18:0301002:532	Российская Федерация, Республика Коми, МО ГО "Инта", ГУ "Печорское лесничество", Интинское участковое лесничество, квартал 115
11:18:0301002:533	Российская Федерация, Республика Коми, МОГО "Инта", ГУ "Печорское лесничество", Интинское участковое лесничество, кв. 127
11:18:0301002:535	Российская Федерация, Республика Коми, МОГО "Инта", ГУ "Печорское лесничество", Интинское участковое лесничество, кв. 127
11:18:0301002:536	Российская Федерация, Республика Коми, МОГО "Инта", ГУ "Печорское лесничество", Интинское участковое лесничество, кв. 127
11:18:0301002:537	Российская Федерация, Республика Коми, МОГО "Инта", ГУ "Печорское лесничество", Интинское участковое лесничество, кв. 127
11:18:0301002:538	Российская Федерация, Республика Коми, МОГО "Инта", ГУ "Печорское лесничество", Интинское участковое лесничество, кв. 127
11:18:0301002:542	Российская Федерация, Республика Коми, МОГО "Инта", ГУ "Печорское лесничество", Интинское участковое лесничество, кв. 127



















Кадастровый номер ОКСа	Адрес / местоположение объекта недвижимого имущества
<b>Земли населенных пунктов</b>	
	11:18:0701004:9 Республика Коми, г. Инта, пгт.Верхняя Инта
	данные отсутствуют
	11:18:0701003:18 Республика Коми, г. Инта, пгт.Верхняя Инта, ул. Свободы
	данные отсутствуют
	11:18:0701003:1 Республика Коми, г. Инта (ориентировочно)
	данные отсутствуют
	11:18:0701003:1, 11:18:0701003:6, 11:18:0603001:27 (11:18:0000000:65ЕЗП) Республика Коми, г. Инта (ориентировочно)
11:18:0000000:382	Российская Федерация, Республика Коми, городской округ Инта, г. Инта
11:18:0000000:626	Российская Федерация, Республика Коми, городской округ Инта, г. Инта
	11:18:0701001:16 Республика Коми, г. Инта (ориентировочно)
11:18:0701001:98	Республика Коми, пгт Верхняя Инта, ул.Матросова, д.3, строен.3
11:18:0701001:134	Российская Федерация, Республика Коми, городской округ Инта, пгт. Верхняя Инта, ул. Вокзальная, д. 29Д
11:18:0701001:131	Российская Федерация, Республика Коми, городской округ Инта, пгт. Верхняя Инта, ул. Вокзальная, д. 29А
11:18:0701001:135	Российская Федерация, Республика Коми, городской округ Инта, пгт. Верхняя Инта, ул. Вокзальная, д. 29Г
11:18:0701001:133	Российская Федерация, Республика Коми, городской округ Инта, пгт. Верхняя Инта, ул. Вокзальная, д. 29Б
11:18:0701001:132	Республика Коми, г. Инта, ст. Инта
11:18:0701001:125	Республика Коми, МОГО "Инта", ст. Инта-1
11:18:0701001:68	Республика Коми, г. Инта, пгт. Верхняя Инта, ул. Вокзальная, д. 33
11:18:0701001:49	Республика Коми, г. Инта, пгт. Верхняя Инта, ул. Матросова, д. 3
11:18:0701001:42	Республика Коми, г. Инта, пгт. Верхняя Инта, ул. Вокзальная, д. 35
11:18:0701001:137	Российская Федерация, Республика Коми, городской округ Инта, пгт. Верхняя Инта, ул. Вокзальная, д. 29В
11:18:0701001:46	Республика Коми, г Инта, пгт Верхняя Инта, ул Матросова, д 3, Здание гуалета
11:18:0701001:136	Республика Коми, г. Инта, ст. Инта
11:18:0701001:120	Российская Федерация, Республика Коми, городской округ Инта, г. Инта, пгт. Верхняя Инта, ул. Вокзальная, д. 29
11:18:0000000:336	Республика Коми, МОГО "Инта", пгт. Верхняя Инта
11:18:0000000:335	Республика Коми, МОГО "Инта", пгт. Верхняя Инта
11:18:0000000:338	Республика Коми, МОГО "Инта", пгт. Верхняя Инта
11:18:0000000:337	Республика Коми, МОГО "Инта", пгт. Верхняя Инта
11:18:0000000:339	Республика Коми, МОГО "Инта", пгт. Верхняя Инта
11:18:0701001:91	Республика Коми, г. Инта, пгт. Верхняя Инта, ул. Матросова, д. 3а

Кадастровый номер ОКСа	Адрес / местоположение объекта недвижимого имущества
11:18:0701001:101	Республика Коми, пгт Верхняя Инта, ул.Матросова, д.1, корп.1
11:18:0701001:41	Республика Коми, г. Инта, пгт. Верхняя Инта, ул. Вокзальная, д. 31, строение 1
11:18:0701001:140	Российская Федерация, Республика Коми, МОГО "Инта", пгт Верхняя Инта, ул Вокзальная, д 35Б
11:18:0701001:139	Российская Федерация, Республика Коми, МОГО "Инта", пгт. Верхняя Инта, ул. Вокзальная, д. 35В
	11:18:0701003:32 Республика Коми, г. Инта, пгт. Верхняя Инта (ориентировочно)
	данные отсутствуют
	11:18:0603001:26 Республика Коми, г. Инта, ул. Предшахтная, 13 (ориентировочно)
11:18:0000000:626	Российская Федерация, Республика Коми, городской округ Инта, г. Инта
	11:18:0603001:50 Республика Коми, г. Инта, ул. Предшахтная, 13 (ориентировочно)
	данные отсутствуют
	11:18:0603001:29 Республика Коми, г. Инта, ул. Предшахтная, 13 (ориентировочно)
	данные отсутствуют
	11:18:0603001:22 Республика Коми, г. Инта, ул. Предшахтная, 13 (ориентировочно)
	данные отсутствуют
	11:18:0603001:37 Республика Коми, г. Инта, ул. Кирпичнозаводская, дом 2 (ориентировочно)
	данные отсутствуют
	11:18:0603001:31 Республика Коми, г. Инта, ул. Восточная, дом 1 (ориентировочно)
11:18:0601004:120	Республика Коми, г.Инта, ул.Восточная, 1
	11:18:0603001:45 (11:18:0603001:41ЕЗП) Республика Коми, г. Инта, ул. Дёповская, д. 3 (ориентировочно)
	данные отсутствуют
	11:18:0000000:633 Российская Федерация, Республика Коми, городской округ «Инта», г.Инта
11:18:0603001:266	Республика Коми, г. Инта, станция Инта-2
11:18:0000000:625	Российская Федерация, Республика Коми, городской округ Инта, г. Инта
	11:18:0603002:192 Республика Коми, г. Инта, квартал 1, выдел 1 (ориентировочно)
	данные отсутствуют
	11:18:0602002:448 Республика Коми, г.Инта, ул. Индустриальная, ба (ориентировочно)
	данные отсутствуют
	11:18:0000000:354 Российская Федерация, Республика Коми, МОГО «Инта», г.Инта
11:18:0000000:328	Республика Коми, г Инта, от перекрестка с ул.Индустриальной-

Кадастровый номер ОКСа	Адрес / местоположение объекта недвижимого имущества
	ул.Мартовская-ул.Промышленная-ул.Дзержинского-от перекрестка с ул.Промышленной до перекрестка с ул.Куратова-ул.Куратова от перекрестка с ул. Дзержинского до перекрестка с ул.Морозова
11:18:0602002:95, 11:18:0602002:94, 11:18:0602002:93, 11:18:0602005:157, 11:18:0602005:156 (11:18:0000000:110ЕЗП)	Республика Коми, г. Инта (ориентировочно)
	данные отсутствуют
11:18:0603001:73, 11:18:0603001:74, 11:18:0603001:83 (11:18:0000000:96ЕЗП)	Республика Коми, г. Инта (ориентировочно)
	данные отсутствуют
<b>Земли промышленности, энергетики, транспорта, связи, радиовещания, телевидения, информатики, земли для обеспечения космической деятельности, земли обороны, безопасности и земли иного специального назначения</b>	
	11:18:3101001:1038 Республика Коми, г. Инта (ориентировочно)
	данные отсутствуют
	11:18:3101001:5 Республика Коми, г. Инта (ориентировочно)
11:18:3101001:1087	Республика Коми, г. Инта, между городом Инта и пгт.Верхняя Инта
	<b>Земли, категория не установлена</b>
	11:18:0603001:35 (11:18:0000000:8ЕЗП) Республика Коми, г. Инта, ул. Предшахтная, 13
	данные отсутствуют

**6.8 Сведения об отнесении образуемого земельного участка к определенной категории земель (в том числе в случае, если земельный участок в связи с размещением линейного объекта подлежит отнесению к определенной категории земель в силу закона без необходимости принятия решения о переводе земельного участка из состава земель этой категории в другую) или сведения о необходимости перевода земельного участка из состава земель одной категории в другую**

Проектом не предусмотрено отнесение образуемых земельных участков к территории общего пользования.