



Общество с ограниченной ответственностью
«Газпром проектирование»

Заказчик - ООО «Газпром межрегионгаз»

Газопровод-отвод и ГРС г. Инта
(Договор № 8000.253.083.2021/0002 от 17.06.2021)

ДОКУМЕНТАЦИЯ ПО ПЛАНИРОВКЕ ТЕРРИТОРИИ

ПРОЕКТ ПЛАНИРОВКИ ТЕРРИТОРИИ

3163.083.П.0/0.1264-П32.3



Общество с ограниченной ответственностью
«Газпром проектирование»

Заказчик - ООО «Газпром межрегионгаз»

Газопровод-отвод и ГРС г. Инта
(Договор № 8000.253.083.2021/0002 от 17.06.2021)

ДОКУМЕНТАЦИЯ ПО ПЛАНИРОВКЕ ТЕРРИТОРИИ

ПРОЕКТ ПЛАНИРОВКИ ТЕРРИТОРИИ

Том 3

**Материалы по обоснованию проекта планировки территории.
Графическая часть.**

3163.083.П.0/0.1264-ПЗ2.3.3

Главный инженер
Санкт-Петербургского филиала

Н.Е. Кривенко

Главный инженер проекта

М.В. Дремин

Газопровод-отвод и ГРС г. Инта

ПРОЕКТНАЯ ДОКУМЕНТАЦИЯ

Раздел 1. Пояснительная записка

Часть 2. Исходные данные и условия для подготовки проектной документации
Книга 3.3. Градостроительная документация. Документация по планировке
территории. Материалы по обоснованию проекта планировки территории.
Графическая часть.

3163.083.П.0/0.1264-П32.3.3

Том 1.2.3.3

Главный инженер

А.М. Демченко

Главный инженер проекта


Н.Н. Велим

Инва.№ подл.	Подп. и дата	Взам. инв.№

Обозначение	Лист	Наименование	Примечание
3163.083.П.0_0.1264-ПЗ2.3.3 -С	-	Содержание тома 1.2.3.3	Листов 1
3163.083.П.0_0.1264-ПЗ2.3.3-Т	-	Раздел 1. Пояснительная записка. Часть 2. Исходные данные и условия для подготовки проектной документации. Книга 3.3. Градостроительная документация. Документация по планировке территории. Материалы по обоснованию проекта планировки территории. Графическая часть.	Листов 8
3163.083.П.0_0.1264-ПЗ2.3.3-Г1	-	Схема расположения элементов планировочной структуры. М 1:25 000	Листов 1
3163.083.П.0_0.1264-ПЗ2.3.3-Г2	-	Схема использования территории в период подготовки проекта планировки территории М 1:2 000	Листов 6
3163.083.П.0_0.1264-ПЗ2.3.3-Г3	-	Схема границ зон с особыми условиями использования территорий, особо охраняемых природных территорий, лесничеств М 1:2 000	Листов 6
3163.083.П.0_0.1264-ПЗ2.3.3-Г4	-	Схема границ территорий, подверженных риску возникновения чрезвычайных ситуаций природного и техногенного характера/Схема конструктивных и планировочных решений. М 1:2 000	Листов 6
			Всего листов 24


Взам. инв.№	
Подп. и дата	
Инв.№ подл.	

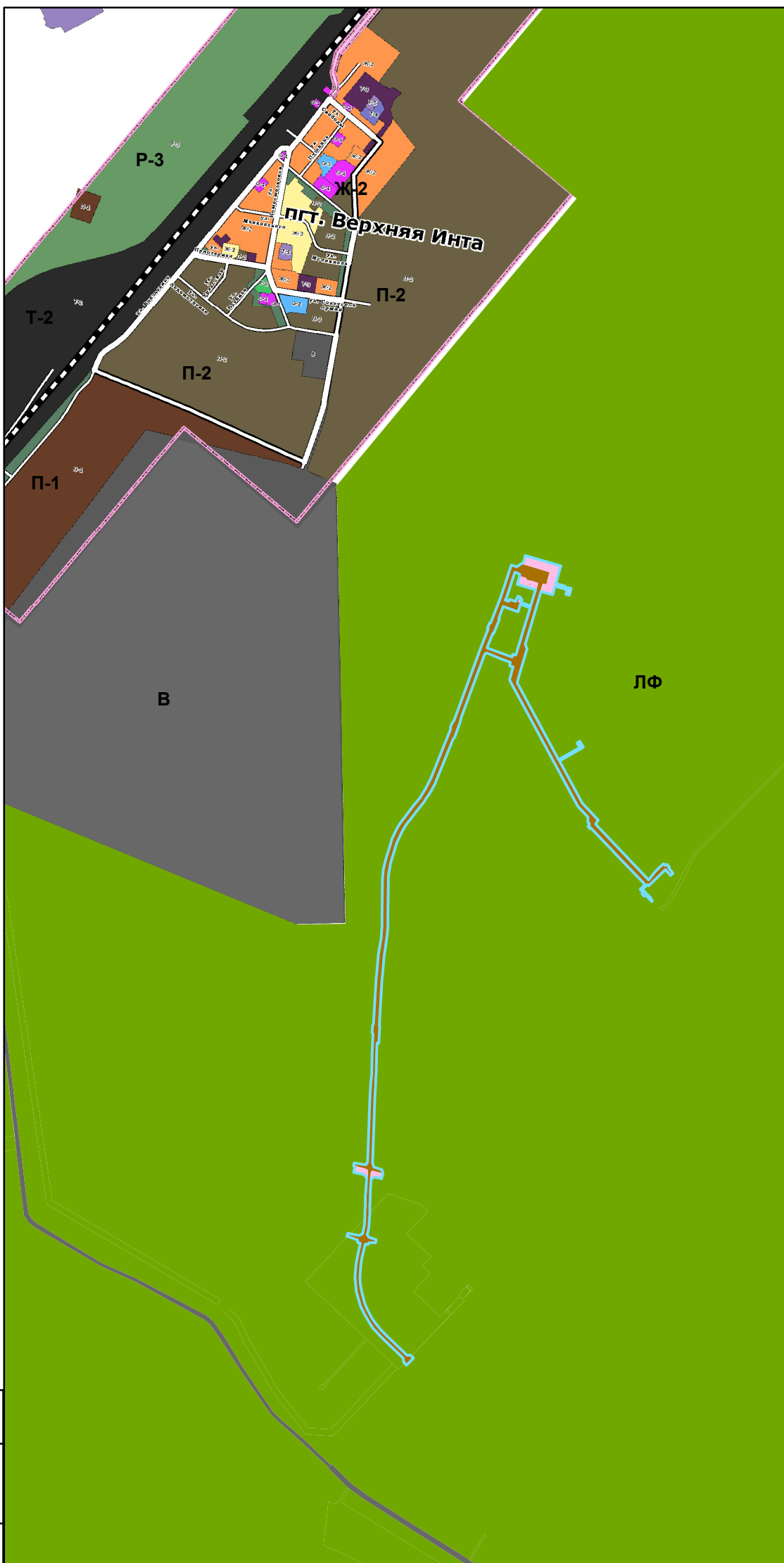
Изм.	Кол.уч	Лист	№док	Подп.	Дата
Разраб.		Варнавский			10.22
Проверил		Виноградов			10.22
ГИП		Велим			10.22

3163.083.П.0/0.1264-ПЗ2.3.3-С		
Стадия	Лист	Листов
П		1
Содержание тома 1.2.3.3		
		

Содержание

1. Схема расположения элементов планировочной структуры (территорий, занятых линейными объектами и (или) предназначенных для размещения линейных объектов).	2
2. Схема использования территории в период подготовки проекта планировки территории.	3
3. Схема организации улично-дорожной сети и движения транспорта.	4
4. Схема вертикальной планировки территории, инженерной подготовки и инженерной защиты территории.	5
5. Схема границ территорий объектов культурного наследия.....	6
6. Схема границ зон с особыми условиями использования территорий, особо охраняемых природных территорий, лесничеств.....	7
7. Схема границ территорий, подверженных риску возникновения чрезвычайных ситуаций природного и техногенного характера (пожар, взрыв, химическое, радиоактивное заражение, затопление, подтопление, оползень, карсты, эрозия и т.д.)/ Схема конструктивных и планировочных решений.	8

Согласовано							3163.083.П.0/0.1264-П32.3.3							
	Взам. инв. №													
Подп. и дата														
Инв. № подл.														
Изм.	Кол.уч	Лист	№ док.	Подпись	Дата	Основная часть проекта планировки территории.			Стадия	Лист	Листов			
Проверил	Виноградов	Варнавский	10.22	10.22	10.22	Положение о размещении линейных объектов			П	1	8			
ГИП	Велим				10.22	 ЛИГАТО								



- ГРАНИЦЫ**
- Граница населенного пункта
- ГРАДОСТРОИТЕЛЬНОЕ ЗОНИРОВАНИЕ**
- Жилые зоны**
- Ж-1 Зона застройки среднеэтажными жилыми домами
 - Ж-2 Зона застройки малоэтажными жилыми домами
 - Ж-3 Зона застройки индивидуальными жилыми домами
- Зоны смешанного назначения**
- ОЖ Зона общественно-жилого назначения.
- Общественно-деловые зоны**
- О-1 Зона делового, общественного и коммерческого назначения
 - О-2 Зона объектов высших и средне - технических учебных заведений
 - О-3 Зона учреждений здравоохранения и социальной защиты
- Рекреационные зоны**
- Р-1 Зона спортивных комплексов и сооружений
 - Р-2 Зона парков, скверов, садов, бульваров
 - Р-3 Зона залесенных территорий
 - Р-4 Зона пляжей
- Производственные зоны, зоны транспортной и инженерной инфраструктуры**
- П-1 Зона промышленных предприятий
 - П-2 Зона коммунально-складских объектов
 - Т-1 Зона воздушного транспорта
 - Т-2 Зона железнодорожного транспорта
 - Т-3 Зона автокооперативов
 - Т-4 Зона объектов транспортной инфраструктуры
 - Т-5 Зона объектов инженерной инфраструктуры
- Зоны сельскохозяйственного использования**
- СХ-1 Зона сельскохозяйственных угодий
 - СХ-2 Зона садоводств и огородов
- Зоны военных объектов и иные зоны режимных территорий**
- В Зона военных объектов и иных режимных территорий
- Зоны специального назначения**
- С-1 Зона кладбищ
 - С-2 Зона рекультивации нарушенных территорий
 - С-3 Зона озелененных территорий
 - С-4 Зона озеленения специального назначения
- ЛФ Земли лесного фонда
- Железнодорожные пути**
- Улично-дорожная сеть**

Республика Коми, г. Инта, ГУ "Печорское лесничество",
Интинское участковое лесничество

Согласовано			
Инд. № подл.			
Подп. и дата			
Взам. инв. №			

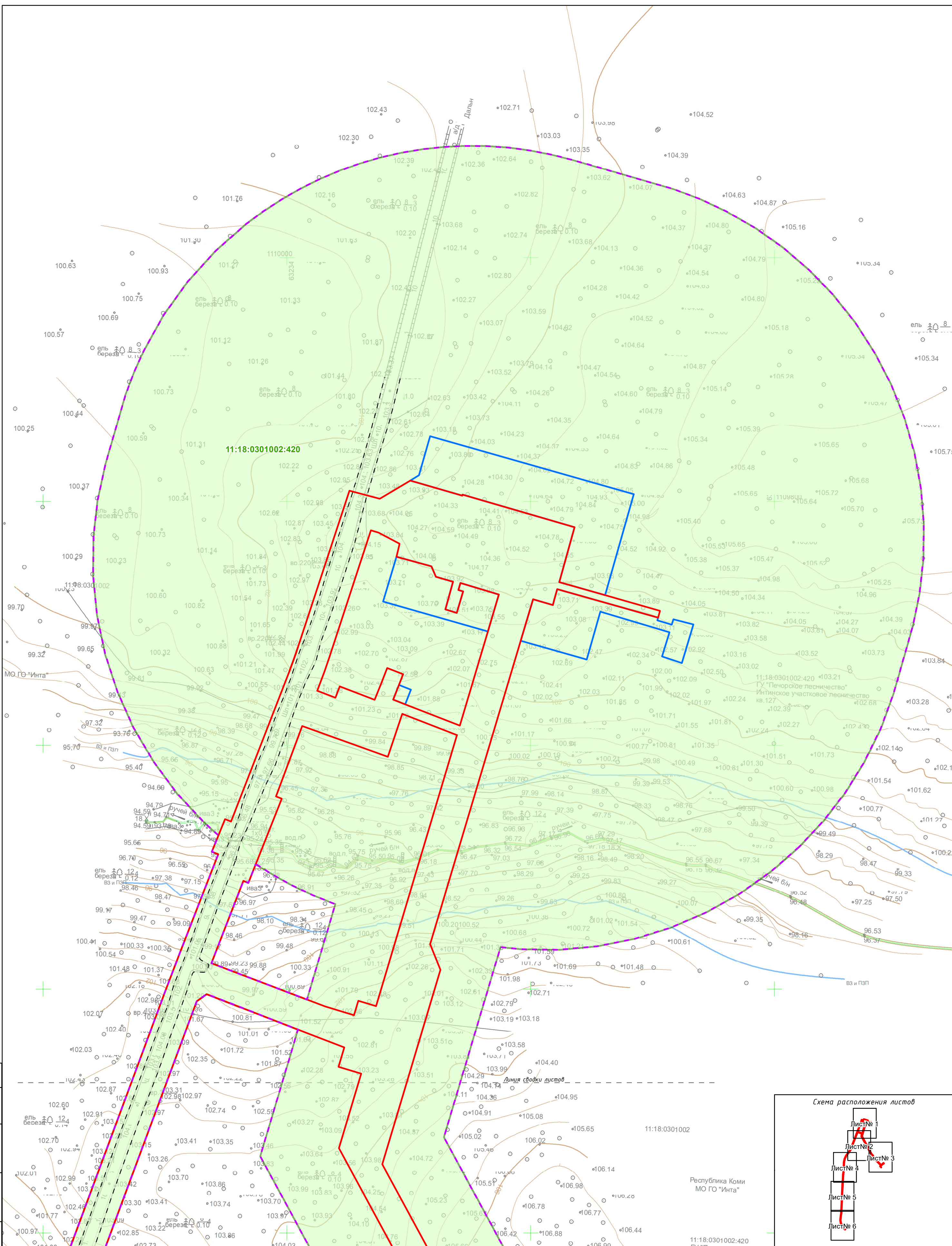
Условные обозначения:

- границы территории, в отношении которой осуществляется подготовка схемы расположения элементов планировочной структуры
- границы зоны планируемого размещения линейного объекта
- граница зоны планируемого размещения временных зданий и сооружений

Схема создана с использованием картографических материалов
Правил землепользования и застройки МО ГО "Инта" размещенных
на официальном сайте Федеральной государственной информационной
системы территориального планирования

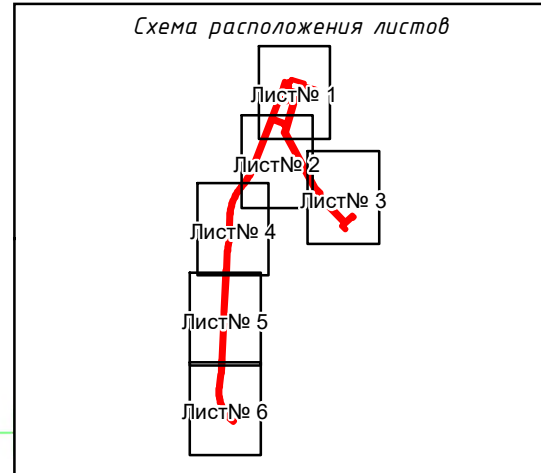
Объекты подлежащие реконструкции
в связи с изменением их местоположения отсутствуют

						3163.083.П.0/0.1264-П32.3.3			
						«Газопровод-отвод и ГРС г. Инта»			
Изм.	Кол.уч.	Лист	№ док.	Подпись	Дата	Материалы по обоснованию проекта планировки территории. Графическая часть	Стадия	Лист	Листов
Разраб.		Варнаровский			10.22		П	1	1
						Схема расположения элементов планировочной структуры. М 1:25 000			
ГИП		Велим			10.22				



11:18:0301002:420

Объекты подлежащие реконструкции в связи с изменением их местоположения отсутствуют
Изъятие земельных участков для государственных и муниципальных нужд не планируется
Границы зон планируемого размещения объектов капитального строительства, установленные ранее утвержденной документацией по планировке территории отсутствуют



Согласовано	
Взам. инв. №	
Подл. и дата	
Инв. № подл.	

- Условные обозначения:**
- границы территории, в отношении которой осуществляется подготовка проекта планировки
 - границы зоны планируемого размещения линейного объекта
 - границы зоны размещения временных площадок для организации строительно-монтажных работ
 - границы существующих земельных участков, учтенных в ЕГРН, в границах территории, в отношении которой осуществляется подготовка проекта планировки
 - 11:18:0301002:420 - номера земельных участков, учтенных в ЕГРН
 - земли лесного фонда/ государственная собственность РФ

- Контуры существующих сохраняемых объектов капитального строительства**
- - - Проезд
 - - - ВЛ
 - - - ВОЛС
 - - - Газопровод

Изм.	Кол.ч.	Лист	№ док.	Подпись	Дата
Разраб.			Варнавский	<i>[Signature]</i>	10.22
ГИП	Велим			<i>[Signature]</i>	10.22

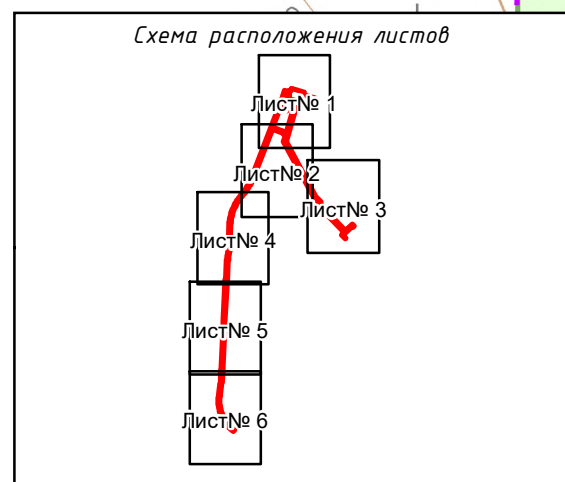
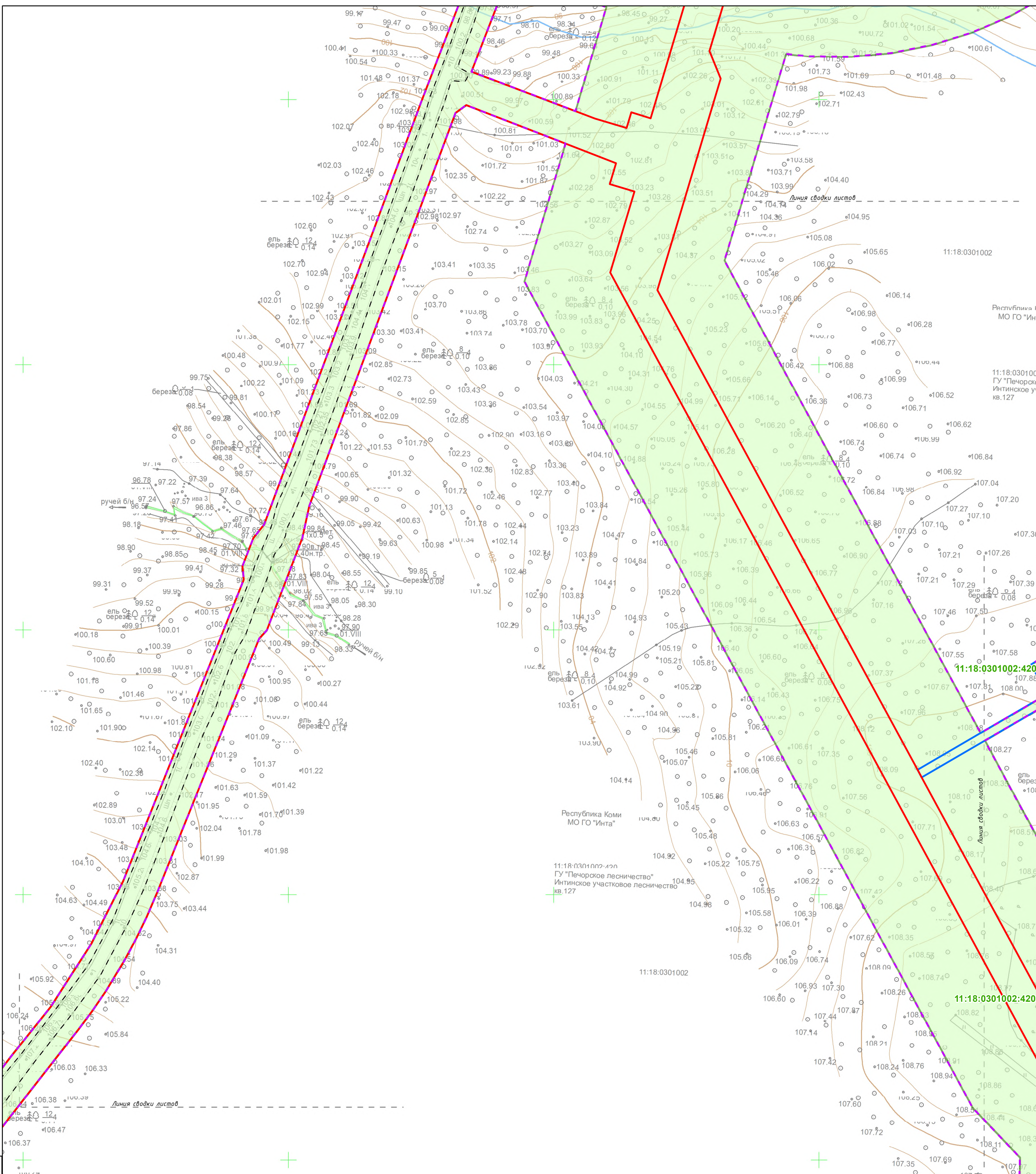
3163.083.П.0/0.1264-П32.3.3

«Газопровод-отвод и ГРС г. Инта»

Материалы по обоснованию проекта планировки территории. Графическая часть			Стадия	Лист	Листов
			П	1	6

Схема использования территории в период подготовки проекта планировки территории М 1:2 000





Условные обозначения:

- границы территории, в отношении которой осуществляется подготовка проекта планировки
- границы зоны планируемого размещения линейного объекта
- границы зоны размещения временных площадок для организации строительно-монтажных работ
- границы существующих земельных участков, учтенных в ЕГРН, в границах территории, в отношении которой осуществляется подготовка проекта планировки
- 11:18:0301002:420 - номера земельных участков, учтенных в ЕГРН
- земли лесного фонда/ государственная собственность РФ

Контуры существующих сохраняемых объектов капитального строительства

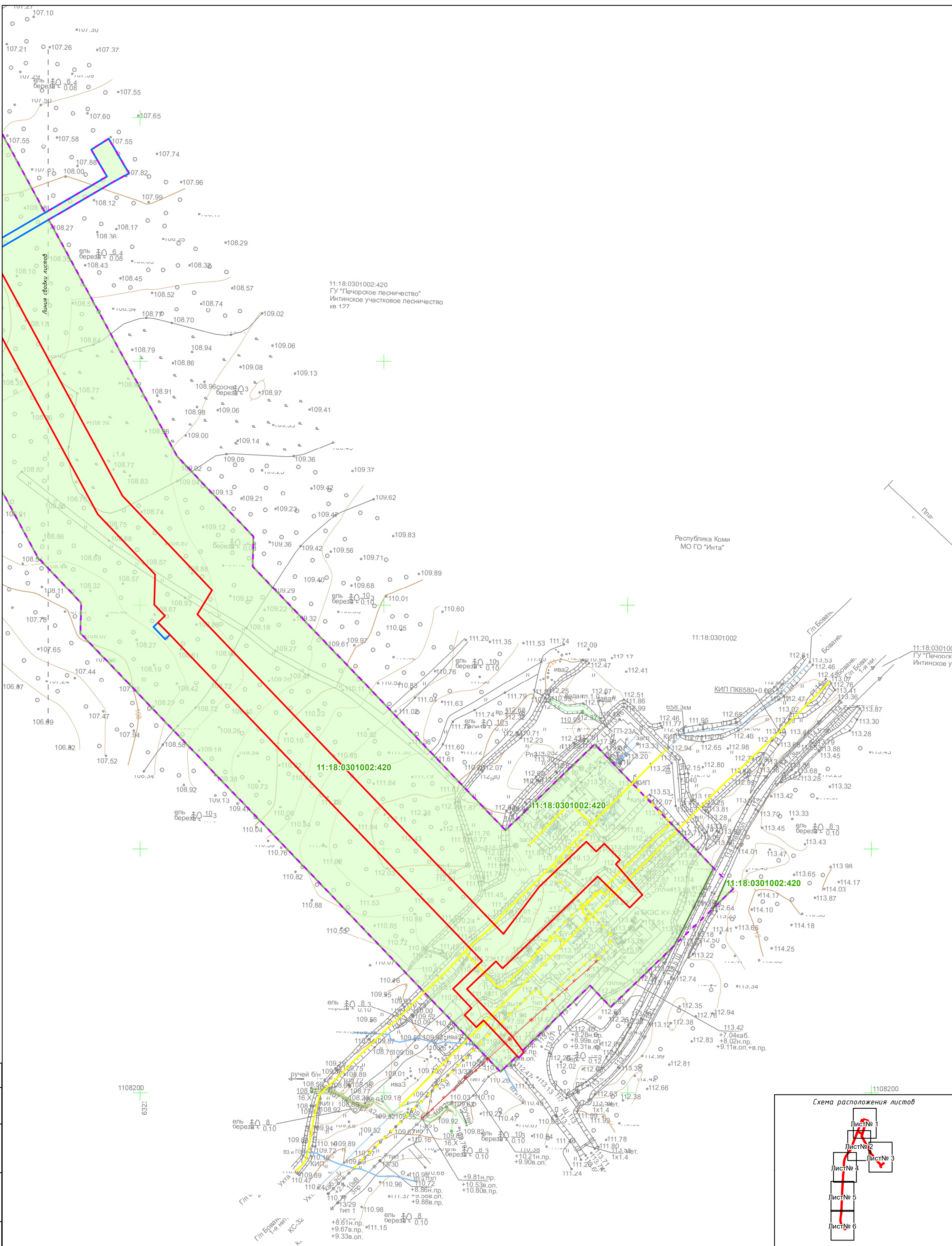
- Проезд
- ВЛ
- ВОЛС
- Газопровод

Объекты подлежащие реконструкции в связи с изменением их местоположения отсутствуют
 Изъятие земельных участков для государственных и муниципальных нужд не планируется
 Границы зон планируемого размещения объектов капитального строительства, установленные ранее утвержденной документацией по планировке территории отсутствуют

Согласовано	
Взам. инв. №	
Подп. и дата	
Инв. № подл.	

3163.083.П.0/0.1264-ПЗ2.3.3					
«Газопровод-отвод и ГРС г. Инта»					
Изм.	Кол.уч.	Лист	№ док.	Подпись	Дата
Разраб.	Варнавский				10.22
Материалы по обоснованию проекта планировки территории. Графическая часть					
			Стадия	Лист	Листов
			П	2	6
Схема использования территории в период подготовки проекта планировки территории М 1:2 000					
ГИП		Велим			
				10.22	





11:18:0301002:420
 ГУ "Печорское лесничество"
 Интинское участковое лесничество
 кв 127

Республика Коми
 МО ГО "Инта"

11:18:0301002

11:18:0301002
 ГУ "Печорское лесничество"
 Интинское у

11:18:0301002:420

11:18:0301002:420

11:18:0301002:420

Согласовано	
Взам. инв. №	
Подл. и дата	
Инв. № подл.	

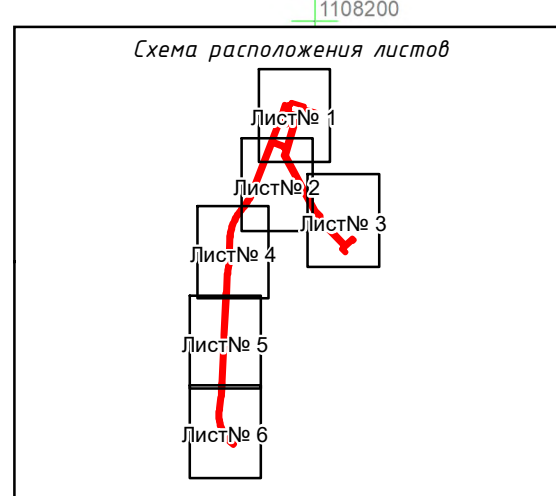
Условные обозначения:

- - границы территории, в отношении которой осуществляется подготовка проекта планировки
- - границы зоны планируемого размещения линейного объекта
- - границы зоны размещения временных площадок для организации строительно-монтажных работ
- - границы существующих земельных участков, учтенных в ЕГРН, в границах территории, в отношении которой осуществляется подготовка проекта планировки
- 11:18:0301002:420 - номера земельных участков, учтенных в ЕГРН
- земли лесного фонда/ государственная собственность РФ

Контуры существующих сохраняемых объектов капитального строительства


- - Проезд
- - ВЛ
- - ВОЛС
- - Газопровод

Объекты подлежащие реконструкции в связи с изменением их местоположения отсутствуют
 Изъятие земельных участков для государственных и муниципальных нужд не планируется
 Границы зон планируемого размещения объектов капитального строительства, установленные ранее утвержденной документацией по планировке территории отсутствуют



3163.083.П.0/0.1264-П32.3.3				
«Газопровод-отвод и ГРС г. Инта»				
Изм.	Кол.ч.	Лист	№ док.	Подпись
Разраб.	Варнавский			
Материалы по обоснованию проекта планировки территории. Графическая часть				
			Стадия	Лист
			П	3
			Листов	6
Схема использования территории в период подготовки проекта планировки территории М 1:2 000				
ГИП	Велим			





Согласовано	
Взам. инв.№	
Подп. и дата	
Инв.№ подл.	

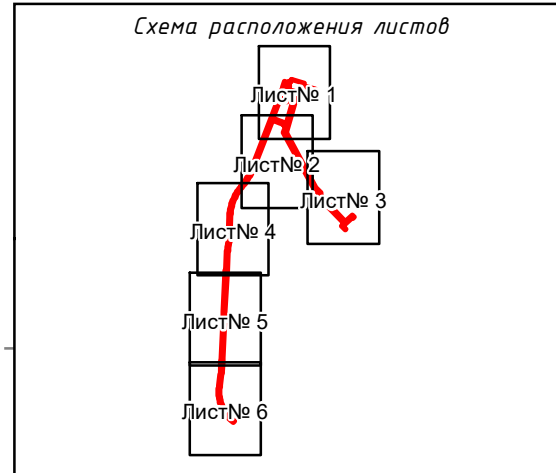
Условные обозначения:

- границы территории, в отношении которой осуществляется подготовка проекта планировки
- границы зоны планируемого размещения линейного объекта
- границы зоны размещения временных площадок для организации строительно-монтажных работ
- границы существующих земельных участков, учтенных в ЕГРН, в границах территории, в отношении которой осуществляется подготовка проекта планировки
- 11:18:0301002:420 - номера земельных участков, учтенных в ЕГРН
- земли лесного фонда/ государственная собственность РФ

Контуры существующих сохраняемых объектов капитального строительства

- Проезд
- ВЛ
- ВОЛС
- Газопровод

Объекты подлежащие реконструкции в связи с изменением их местоположения отсутствуют
 Изъятие земельных участков для государственных и муниципальных нужд не планируется
 Границы зон планируемого размещения объектов капитального строительства, установленные ранее утвержденной документацией по планировке территории отсутствуют



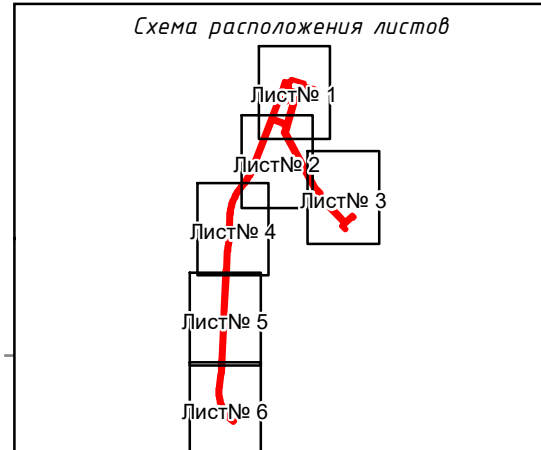
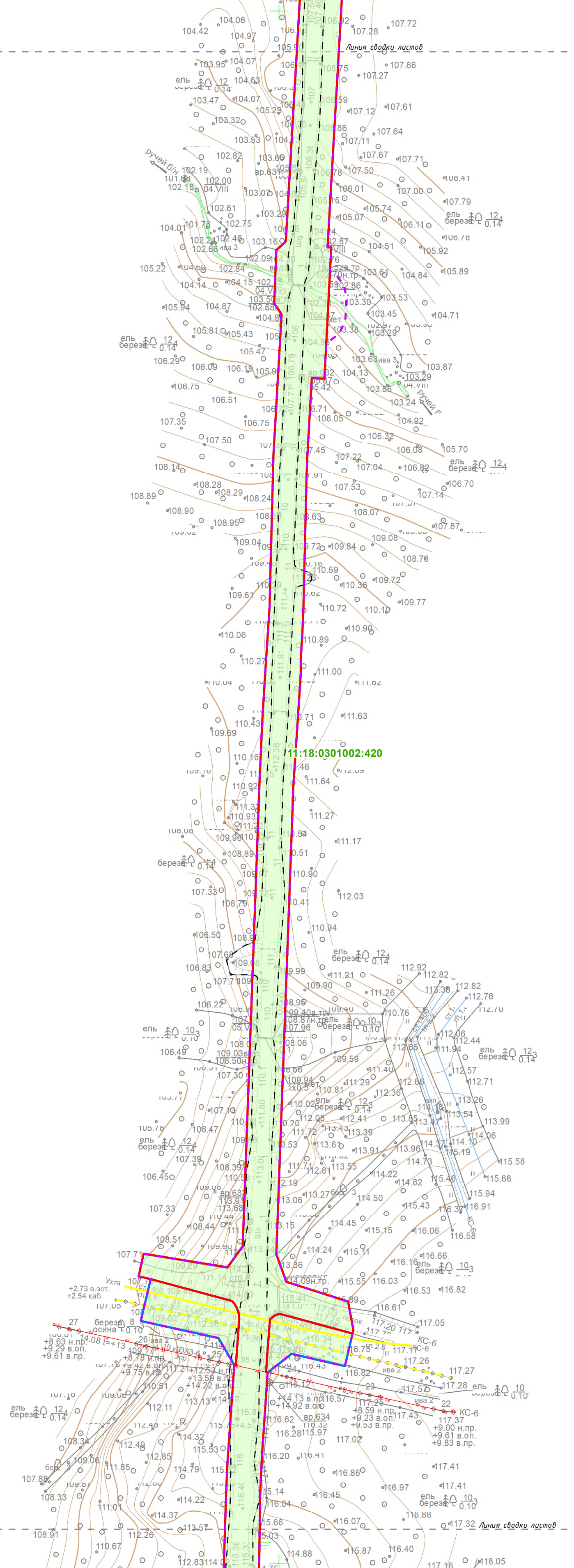
3163.083.П.0/0.1264-П32.3.3

«Газопровод-отвод и ГРС г. Инта»

Изм.	Кол.уч.	Лист	№ док.	Подпись	Дата
Разраб.		Варнавский			10.22
Материалы по обоснованию проекта планировки территории. Графическая часть					
Схема использования территории в период подготовки проекта планировки территории М 1:2 000					
ГИП	Велим				10.22

Стадия	Лист	Листов
П	4	6





Согласовано	
Взам. инв.№	
Подл. и дата	
Инв.№ подл.	

Условные обозначения:

- - границы территории, в отношении которой осуществляется подготовка проекта планировки
- - границы зоны планируемого размещения линейного объекта
- - границы зоны размещения временных площадок для организации строительно-монтажных работ
- - границы существующих земельных участков, учтенных в ЕГРН, в границах территории, в отношении которой осуществляется подготовка проекта планировки
- 11:18:0301002:420 - номера земельных участков, учтенных в ЕГРН
- земли лесного фонда/ государственная собственность РФ

Контуры существующих сохраняемых объектов капитального строительства

- - Проезд
- - ВЛ
- - ВОЛС
- - Газопровод

Объекты подлежащие реконструкции в связи с изменением их местоположения отсутствуют
 Изъятие земельных участков для государственных и муниципальных нужд не планируется
 Границы зон планируемого размещения объектов капитального строительства, установленные ранее утвержденной документацией по планировке территории отсутствуют

3163.083.П.0/0.1264-П32.3.3				
«Газопровод-отвод и ГРС г. Инта»				
Изм.	Кол.уч.	Лист	№ док.	Подпись
Разраб.	Варнавский			
Материалы по обоснованию проекта планировки территории. Графическая часть				
			Стадия	Лист
			П	5
			Листов	6
Схема использования территории в период подготовки проекта планировки территории М 1:2 000				
ГИП	Велим			



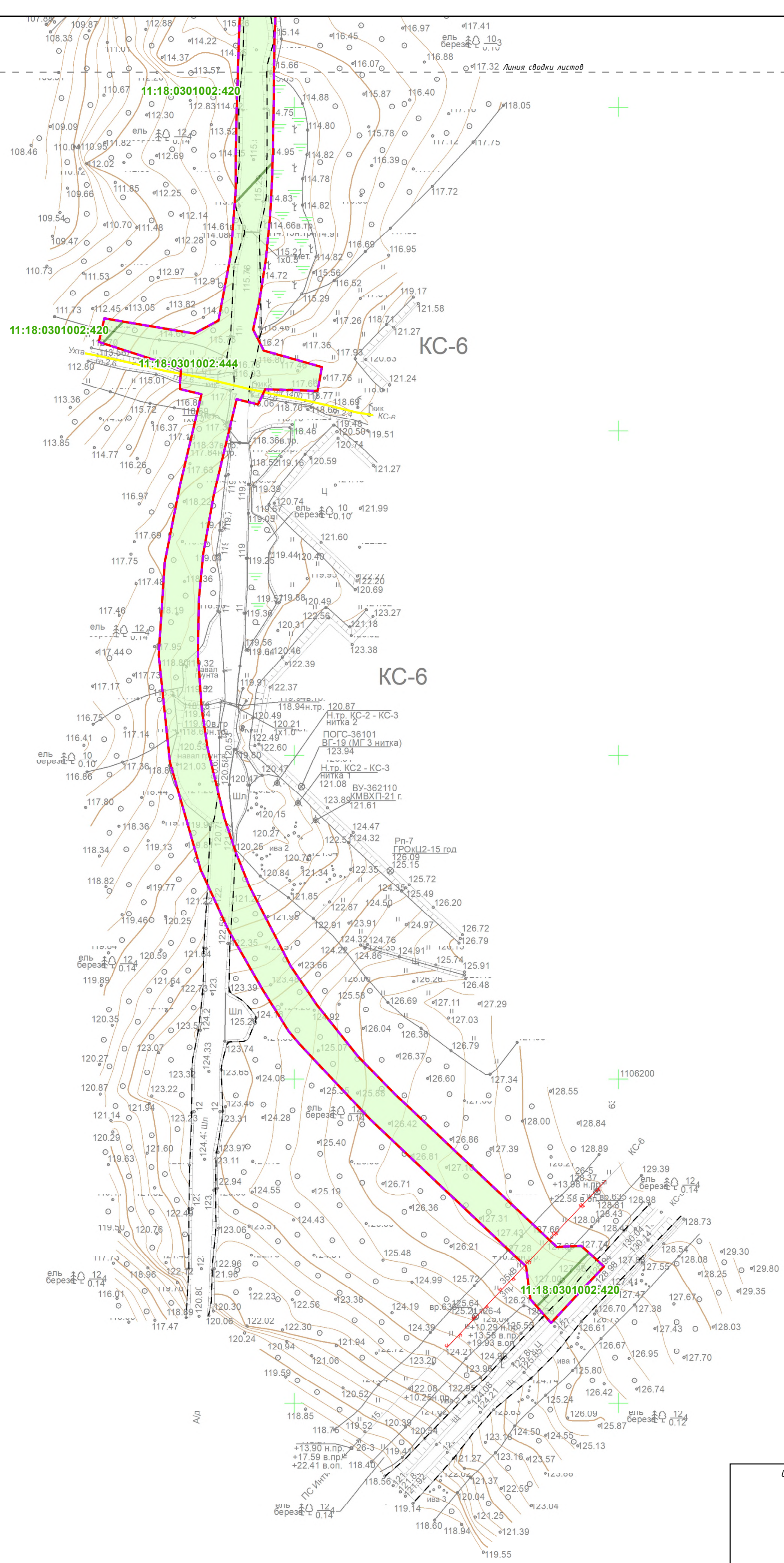
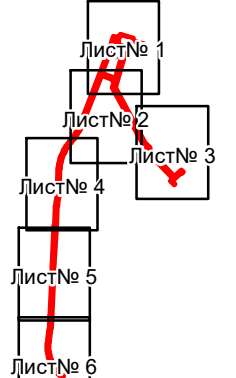


Схема расположения листов



Условные обозначения:

- - границы территории, в отношении которой осуществляется подготовка проекта планировки
- - границы зоны планируемого размещения линейного объекта
- - границы зоны размещения временных площадок для организации строительно-монтажных работ
- - границы существующих земельных участков, учтенных в ЕГРН, в границах территории, в отношении которой осуществляется подготовка проекта планировки
- 11:18:0301002:420 - номера земельных участков, учтенных в ЕГРН
- земли лесного фонда/ государственная собственность РФ

Контуры существующих сохраняемых объектов капитального строительства

- - Проезд
- - ВЛ
- - ВОЛС
- - Газопровод

Объекты подлежащие реконструкции

в связи с изменением их местоположения отсутствуют
Изыятие земельных участков для государственных и муниципальных нужд не планируется
Границы зон планируемого размещения объектов капитального строительства, установленные ранее утвержденной документацией по планировке территории отсутствуют

3163.083.П.0/0.1264-П32.3.3

«Газопровод-отвод и ГРС г. Инта»

Изм.	Кол.ч.	Лист	№ док.	Подпись	Дата			
Разраб.		Варнаровский			10.22			
Материалы по обоснованию проекта планировки территории. Графическая часть						Стадия	Лист	Листов
						П	6	6
Схема использования территории в период подготовки проекта планировки территории М 1:2 000								
ГИП	Велим				10.22			

3. Схема организации улично-дорожной сети и движения транспорта.

Схема организации улично-дорожной сети и движения транспорта не разрабатывается, поскольку настоящей документацией не предусматривается размещение автомобильных дорог и (или) железнодорожного транспорта.

Инв. № подл.	Подп. и дата	Взам. инв. №					3163.083.П.0/0.1264-П32.3.3	Лист
								4
			Изм.	Кол.уч.	Лист	№ док.		Подпись

4. Схема вертикальной планировки территории, инженерной подготовки и инженерной защиты территории.

В соответствии с приказом Министерства строительства и жилищно-коммунального хозяйства Российской Федерации № 740/пр от 25 апреля 2017 г. «Об установлении случаев подготовки и требований к подготовке входящей в состав материалов по обоснованию проекта планировки территории схемы вертикальной планировки, инженерной подготовки и инженерной защиты территории» схема вертикальной планировки территории, инженерной подготовки и инженерной защиты территории подготавливается в случае если проект планировки территории предусматривает размещение объектов капитального строительства, не являющихся линейными объектами, автомобильных дорог общего пользования, проездов, железных линий, выделение элементов улично-дорожной сети.

В связи с тем, что проектируемый объект является линейным и не предусматривает строительство автомобильных дорог общего пользования, железных дорог и т.д., данная схема не разрабатывается.

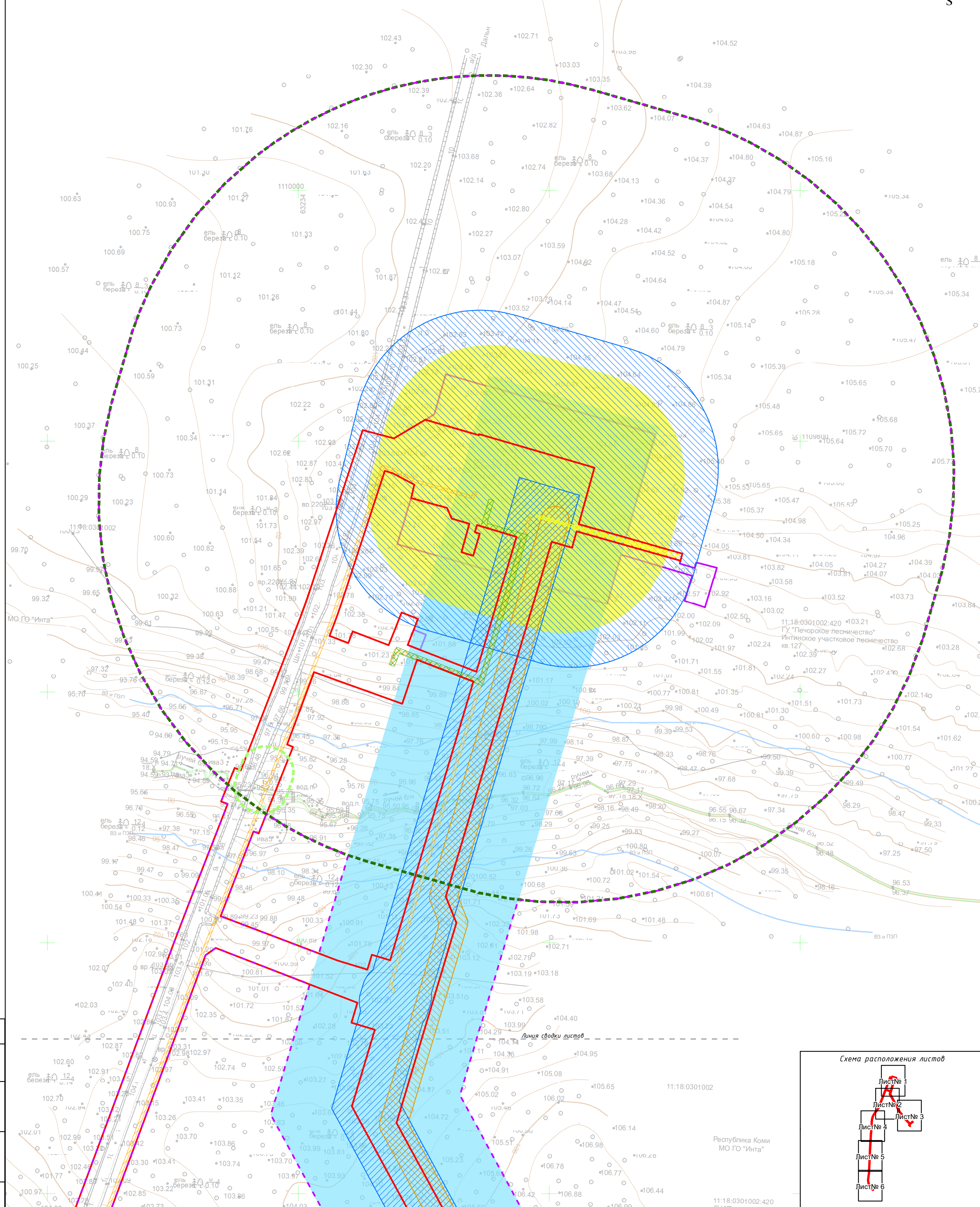

Изм. № подл.	Изм.	Кол.уч.	Лист	№ док.	Подпись	Дата	3163.083.П.0/0.1264-П32.3.3	Лист
								5
Взам. инв. №								
Подп. и дата								

5. Схема границ территорий объектов культурного наследия.

В соответствии с письмом Управления Республики Коми по охране объектов культурного наследия № 01/1226 от 29.08.2022г. объекты культурного наследия, включенные в Единый государственный реестр объектов культурного наследия народов Российской Федерации, выявленные объекты культурного наследия и объекты, обладающие признаками объекта культурного наследия (в том числе археологического) на участке реализации проектных решений отсутствуют. Испрашиваемый участок расположен вне зон охраны и защитных зон объектов культурного наследия.

В связи с чем, схема границ территорий объектов культурного наследия не разрабатывается.

Взам. инв. №	Подп. и дата	Инв. № подл.							3163.083.П.0/0.1264-П32.3.3	Лист
			Изм.	Кол.уч.	Лист	№ док.	Подпись	Дата		6



Согласовано
Взам. инв. №
Подп. и дата
Инв. № подл.

Условные обозначения:

Границы зон с особыми условиями использования территорий подлежащие установлению в связи с размещением линейного объекта:

- зона минимальных расстояний ГРС
- зона минимальных расстояний газопровода
- санитарно-защитная зона ГРС
- санитарно-защитная зона ЛОС

Охранные зоны неотъемлемых технологических частей объекта:

- охранная зона ГРС
- охранная зона газопровода
- охранная зона ВЛ 10 кВ
- охранная зона КЛ 0,4 кВ
- охранная зона системы связи
- охранная зона системы ЭХЗ

Зоны подлежащие изменению в связи с размещением линейных объектов отсутствуют

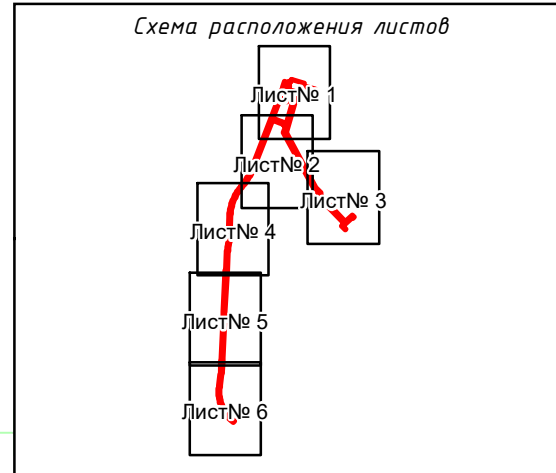
- границы территории, в отношении которой осуществляется подготовка проекта планировки
- границы зоны планируемого размещения линейного объекта
- границы зоны размещения временных площадок для организации строительных-монтажных работ
- границы охранных зон, установленные в соответствии с законодательством РФ
- границы минимальных расстояний, установленные в соответствии с законодательством РФ

Территория, в отношении которой осуществляется подготовка проекта планировки, полностью расположена на территории Интинского участкового лесничества Печорского лесничества Республики Коми

В границах разработки проекта отсутствуют:

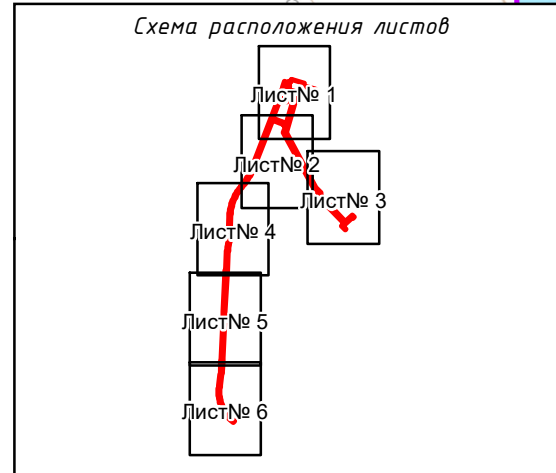
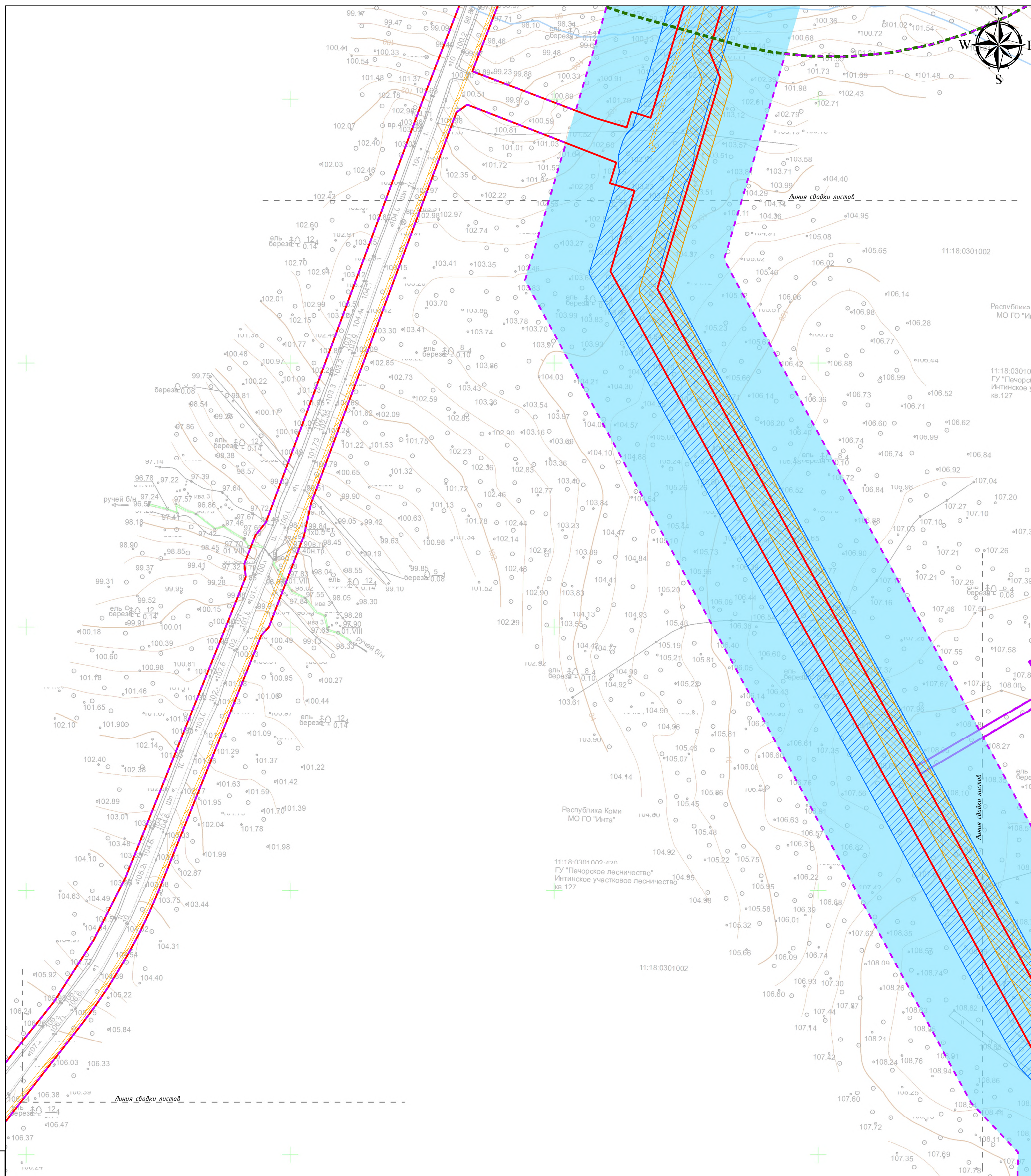
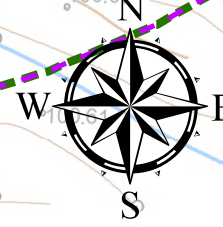
- объекты подлежащие реконструкции в связи с изменением их местоположения;
- особо охраняемые природные территории
- зоны подлежащие изменению в связи с размещением линейного объекта

(ГБУ РК "Центр по ООПТ" №т.04-10-7 от 12.01.2022г.), Кадастровые сведения о национальном парке "Югыт ва" от 30.01.2017г.



3163.083.П.0/0.1264-П32.3.3					
«Газопровод-отвод и ГРС г. Инта»					
Изм.	Кол.ч.	Лист	№док.	Подпись	Дата
Разраб.	Варнаровский				10.22
Материалы по обоснованию проекта планировки территории. Графическая часть					
Схема границ зон с особыми условиями использования территорий, особо охраняемых природных территорий, лесничеств					
М 1:2 000					
ГИП	Велим				10.22
Стадия	Лист	Листов			
П	1	6			





Согласовано	
Взам. инв. №	
Подп. и дата	
Инв. № подл.	

Условные обозначения:

- Границы зон с особыми условиями использования территорий подлежащие установлению в связи с размещением линейного объекта:
- зона минимальных расстояний ГРС
 - зона минимальных расстояний газопровода
 - санитарно-защитная зона ГРС
 - санитарно-защитная зона ЛОС
- Охранные зоны неотъемлемых технологических частей объекта:
- охранный зона ГРС
 - охранный зона газопровода
 - охранный зона ВЛ 10 кВ
 - охранный зона КЛ 0,4 кВ
 - охранный зона системы связи
 - охранный зона системы ЭХЗ
- Зоны подлежащие изменению в связи с размещением линейных объектов отсутствуют

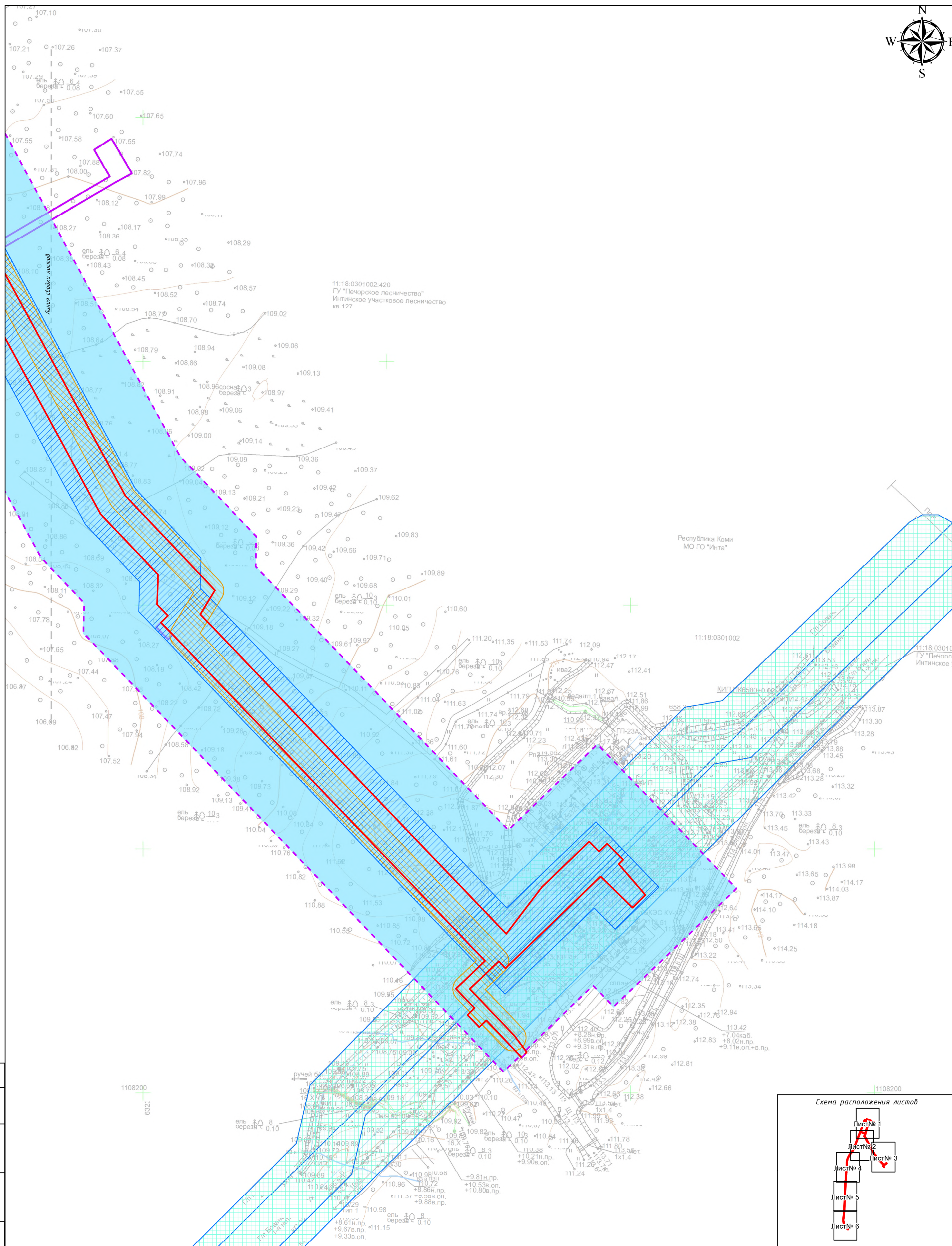
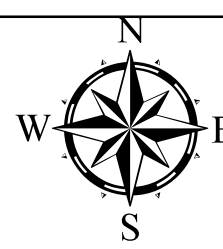
- границы территории, в отношении которой осуществляется подготовка проекта планировки
 - границы зоны планируемого размещения линейного объекта
 - границы зоны размещения временных площадок для организации строительных-монтажных работ
 - границы охранных зон, установленные в соответствии с законодательством РФ
 - границы минимальных расстояний, установленные в соответствии с законодательством РФ
- Территория, в отношении которой осуществляется подготовка проекта планировки, полностью расположена на территории Интинского участкового лесничества Печорского лесничества Республики Коми

В границах разработки проекта отсутствуют:

- объекты подлежащие реконструкции в связи с изменением их местоположения;
- особо охраняемые природные территории
- зоны подлежащие изменению в связи с размещением линейного объекта

(ГБУ РК "Центр по ООПТ" №т.04-10-7 от 12.01.2022г.), Кадастровые сведения о национальном парке "Югид ва" от 30.01.2017г.

3163.083.П.0/0.1264-П32.3.3					
«Газопровод-отвод и ГРС г. Инта»					
Изм.	Кол.уч.	Лист	№ док.	Подпись	Дата
Разраб.	Варнавский				10.22
Материалы по обоснованию проекта планировки территорий. Графическая часть					
Схема границ зон с особыми условиями использования территорий, особо охраняемых природных территорий, лесничеств					
М 1:2 000					
			Стадия	Лист	Листов
			П	2	6
			ГИП Велм 10.22		

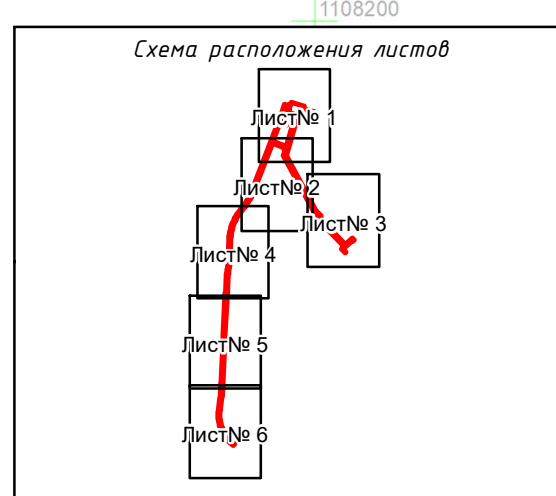


11:18:0301002:420
 ГУ "Печорское лесничество"
 Интинское участковое лесничество
 кв 127

Республика Коми
 МО ГО "Инта"

11:18:0301002

11:18:0301002
 ГУ "Печорское лесничество"
 Интинское у



Согласовано	
Взам. инв. №	
Подп. и дата	
Инв. № подл.	

Условные обозначения:

- Границы зон с особыми условиями использования территорий подлежащие установлению в связи с размещением линейного объекта:**
- зона минимальных расстояний ГРС
 - зона минимальных расстояний газопровода
 - санитарно-защитная зона ГРС
 - санитарно-защитная зона ЛОС
- Охранные зоны неотъемлемых технологических частей объекта:**
- охранный зона ГРС
 - охранный зона газопровода
 - охранный зона ВЛ 10 кВ
 - охранный зона КЛ 0,4 кВ
 - охранный зона системы связи
 - охранный зона системы ЭХЗ
- Зоны подлежащие изменению в связи с размещением линейных объектов отсутствуют**

- границы территории, в отношении которой осуществляется подготовка проекта планировки
- границы зоны планируемого размещения линейного объекта
- границы зоны размещения временных площадок для организации строительных-монтажных работ
- границы охранных зон, установленные в соответствии с законодательством РФ
- границы минимальных расстояний, установленные в соответствии с законодательством РФ

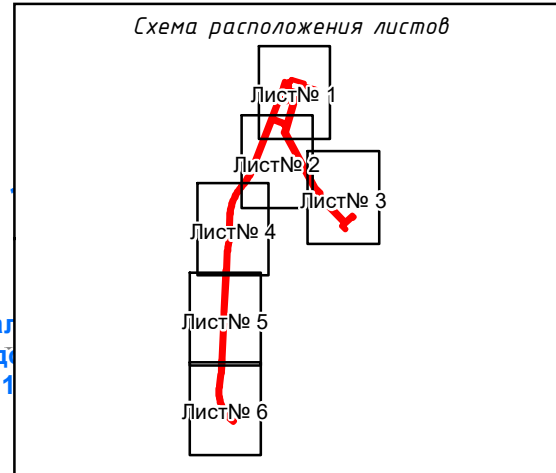

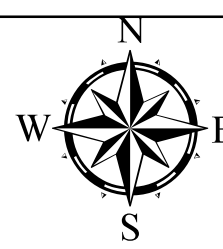
Территория, в отношении которой осуществляется подготовка проекта планировки, полностью расположена на территории Интинского участкового лесничества Печорского лесничества Республики Коми

В границах разработки проекта отсутствуют:

- объекты подлежащие реконструкции в связи с изменением их местоположения;
- особо охраняемые природные территории
- зоны подлежащие изменению в связи с размещением линейного объекта

(ГБУ РК "Центр по ООПТ" №т.04-10-7 от 12.01.2022г.), Кадастровые сведения о национальном парке "Югыд ва" от 30.01.2017г.

3163.083.П.0/0.1264-П32.3.3					
«Газопровод-отвод и ГРС г. Инта»					
Изм.	Кол.уч.	Лист	№ док.	Подпись	Дата
Разраб.	Варнавский				10.22
Материалы по обоснованию проекта планировки территории. Графическая часть					
Схема границ зон с особыми условиями использования территорий, особо охраняемых природных территорий, лесничеств					
М 1:2 000					
			Стадия	Лист	Листов
			П	3	6
			Формат А2		



Зона минимальных расстояний "Интинская" 11:1

Условные обозначения:

- Границы зон с особыми условиями использования территорий подлежащие установлению связи с размещением линейного объекта:**
- зона минимальных расстояний ГРС
 - зона минимальных расстояний газопровода
 - санитарно-защитная зона ГРС
 - санитарно-защитная зона ЛОС
- Охранные зоны неотъемлемых технологических частей объекта:**
- охранный зона ГРС
 - охранный зона газопровода
 - охранный зона ВЛ 10 кВ
 - охранный зона КЛ 0,4 кВ
 - охранный зона системы связи
 - охранный зона системы ЭХЗ
- Границы зон, в отношении которой осуществляется подготовка проекта планировки размещения линейного объекта:**
- границы зоны планируемого размещения линейного объекта
 - границы зоны размещения временных площадок для организации строительных-монтажных работ
- Границы охранных зон, установленные в соответствии с законодательством РФ:**
- границы охранных зон, установленные в соответствии с законодательством РФ
 - границы минимальных расстояний, установленные в соответствии с законодательством РФ
- Территория, в отношении которой осуществляется подготовка проекта планировки, полностью расположена на территории Интинского участкового лесничества Печорского лесничества Республики Коми**

В границах разработки проекта отсутствуют:

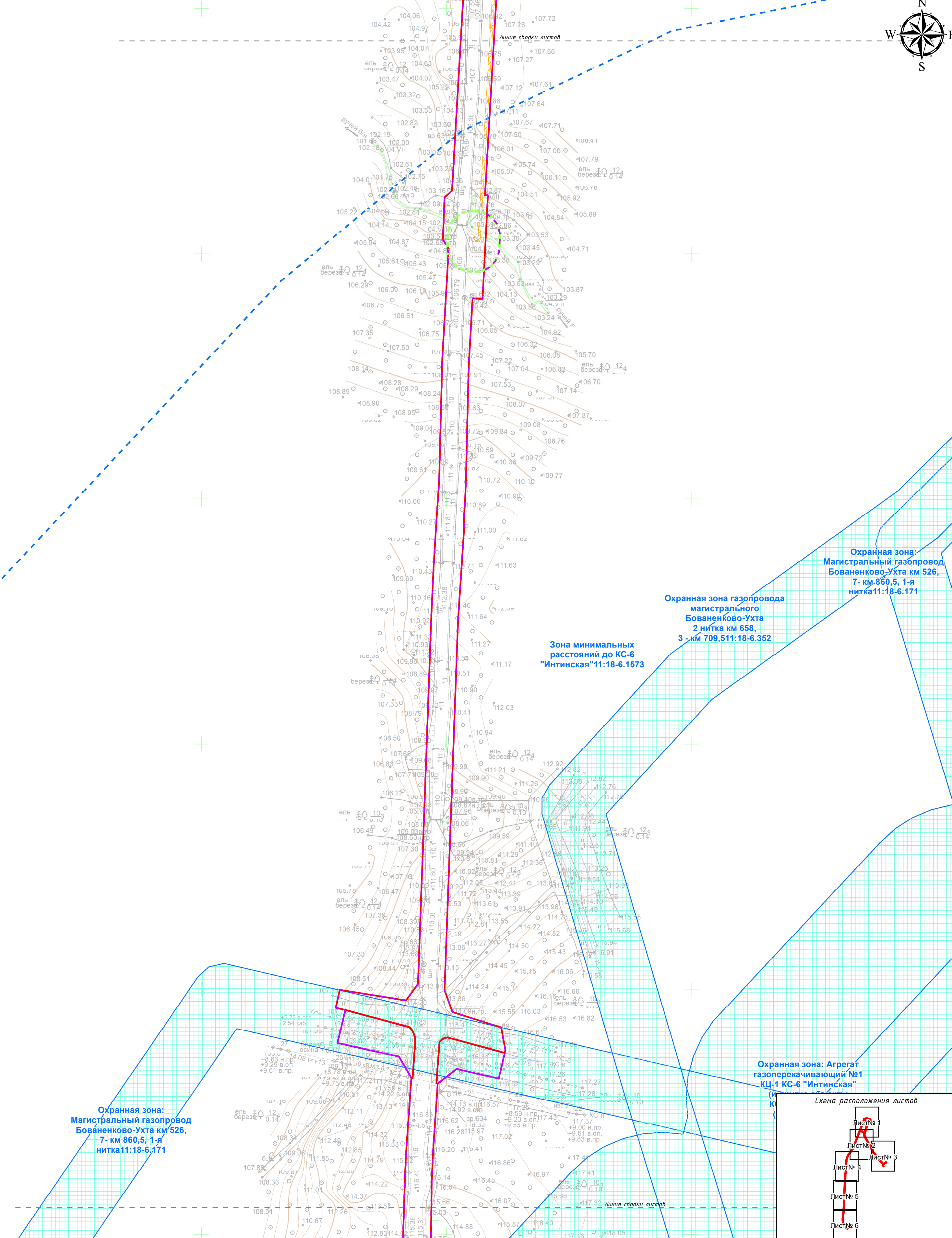

- объекты подлежащие реконструкции в связи с изменением их местоположения;
- особо охраняемые природные территории
- зоны подлежащие изменению в связи с размещением линейного объекта

(ГБУ РК "Центр по ООПТ" №т.04-10-7 от 12.01.2022г.), Кадастровые сведения о национальном парке "Югд ва" от 30.01.2017г.

Согласовано	
Взам. инв. №	
Подп. и дата	
Инв. № подл.	

3163.083.П.0/0.1264-П32.3.3					
«Газопровод-отвод и ГРС г. Инта»					
Изм.	Кол.ч.	Лист	№ док.	Подпись	Дата
Разраб.	Варнавский				10.22
Материалы по обоснованию проекта планировки территории. Графическая часть					
Схема границ зон с особыми условиями использования территорий, особо охраняемых природных территорий, лесничеств					
М 1:2 000					
ГИП	Велим				10.22





Согласовано	
Взам. инв.№	
Подп. и дата	
Инв.№ подл.	

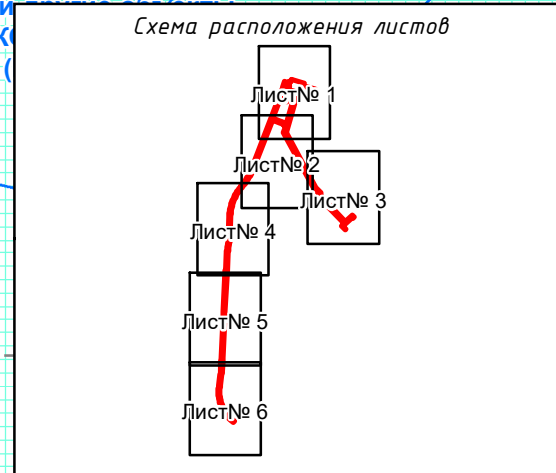
- Условные обозначения:**
- Границы зон с особыми условиями использования территорий подлежащие установлению в связи с размещением линейного объекта:
- зона минимальных расстояний ГРС
 - зона минимальных расстояний газопровода
 - санитарно-защитная зона ГРС
 - санитарно-защитная зона ЛОС
- Охранные зоны неотъемлемых технологических частей объекта:
- охранная зона ГРС
 - охранная зона газопровода
 - охранная зона ВЛ 10 кВ
 - охранная зона КЛ 0,4 кВ
 - охранная зона системы связи
 - охранная зона системы ЭХЗ
- Зоны подлежащие изменению в связи с размещением линейных объектов отсутствуют

- границы территории, в отношении которой осуществляется подготовка проекта планировки
 - границы зоны планируемого размещения линейного объекта
 - границы зоны размещения временных площадок для организации строительных-монтажных работ
 - границы охранных зон, установленные в соответствии с законодательством РФ
 - границы минимальных расстояний, установленные в соответствии с законодательством РФ
- Территория, в отношении которой осуществляется подготовка проекта планировки, полностью расположена на территории Интинского участкового лесничества Печорского лесничества Республики Коми

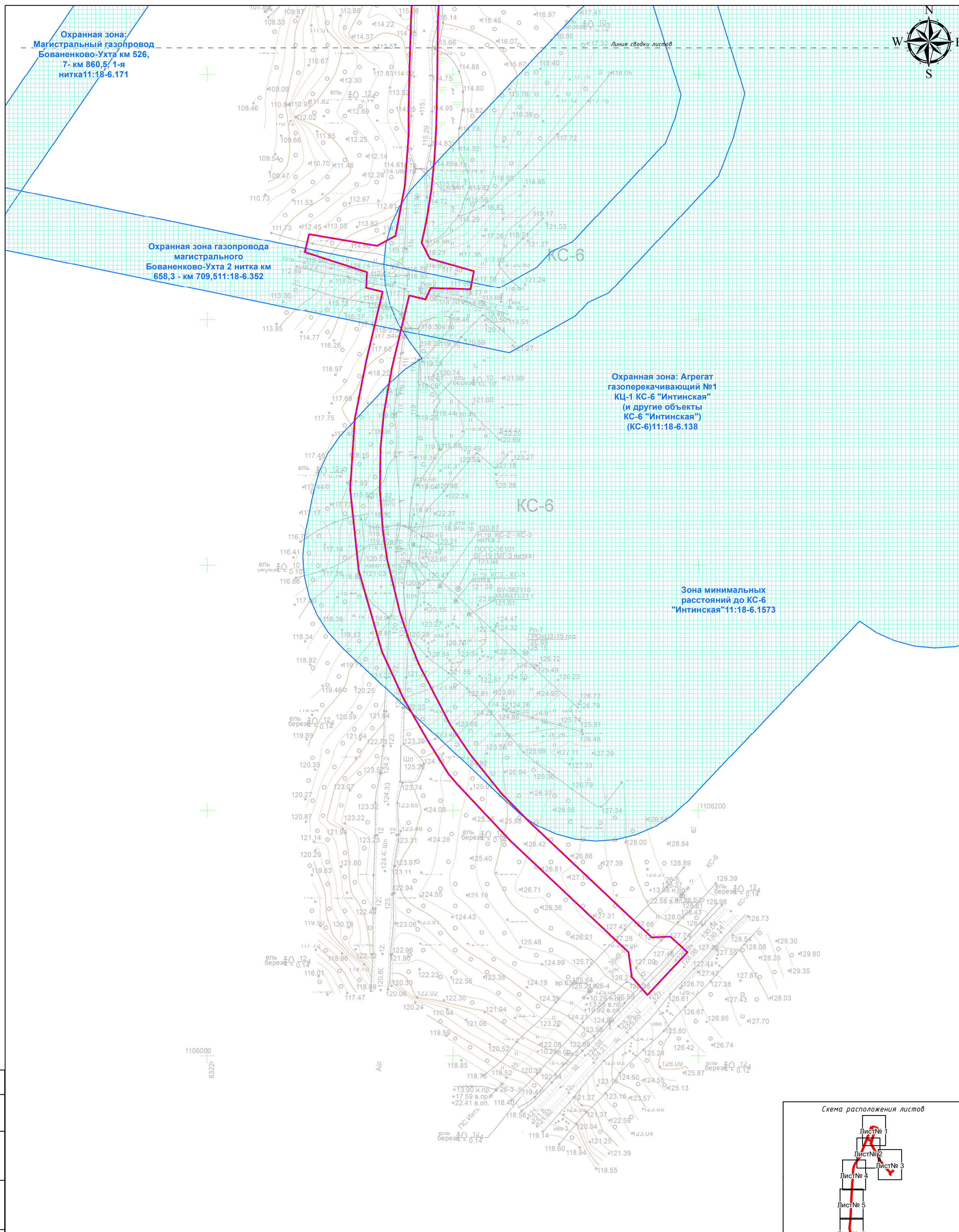
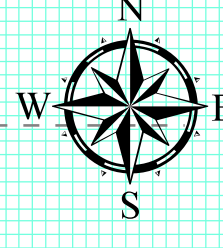
В границах разработки проекта отсутствуют:

- объекты подлежащие реконструкции в связи с изменением их местоположения;
- особо охраняемые природные территории
- зоны подлежащие изменению в связи с размещением линейного объекта

(БУЧ РК "Центр по ООПТ" №т.04-10-7 от 12.01.2022г.), Кадастровые сведения о национальном парке "Югыд ва" от 30.01.2017г.



3163.083.П.0/0.1264-П32.3.3					
«Газопровод-отвод и ГРС г. Инта»					
Изм.	Кол.уч.	Лист	№док.	Подпись	Дата
Разраб.	Варнаровский				10.22
Материалы по обоснованию проекта планировки территории. Графическая часть					
Схема границ зон с особыми условиями использования территорий, особо охраняемых природных территорий, лесничеств					
М 1:2 000					
			Стадия	Лист	Листов
			П	5	6
			Формат А2		



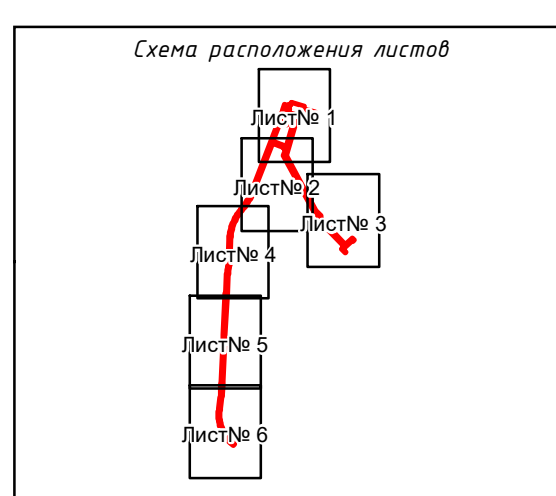
Согласовано	
Взам. инв.№	
Подл. и дата	
Инв.№ подл.	

- Условные обозначения:**
- Границы зон с особыми условиями использования территорий подлежащие установлению в связи с размещением линейного объекта:
- зона минимальных расстояний ГРС
 - зона минимальных расстояний газопровода
 - санитарно-защитная зона ГРС
 - санитарно-защитная зона ЛОС
- Охранные зоны неотъемлемых технологических частей объекта:
- охранная зона ГРС
 - охранная зона газопровода
 - охранная зона ВЛ 10 кВ
 - охранная зона КЛ 0,4 кВ
 - охранная зона системы связи
 - охранная зона системы ЭХЗ
- Зоны подлежащие изменению в связи с размещением линейных объектов отсутствуют

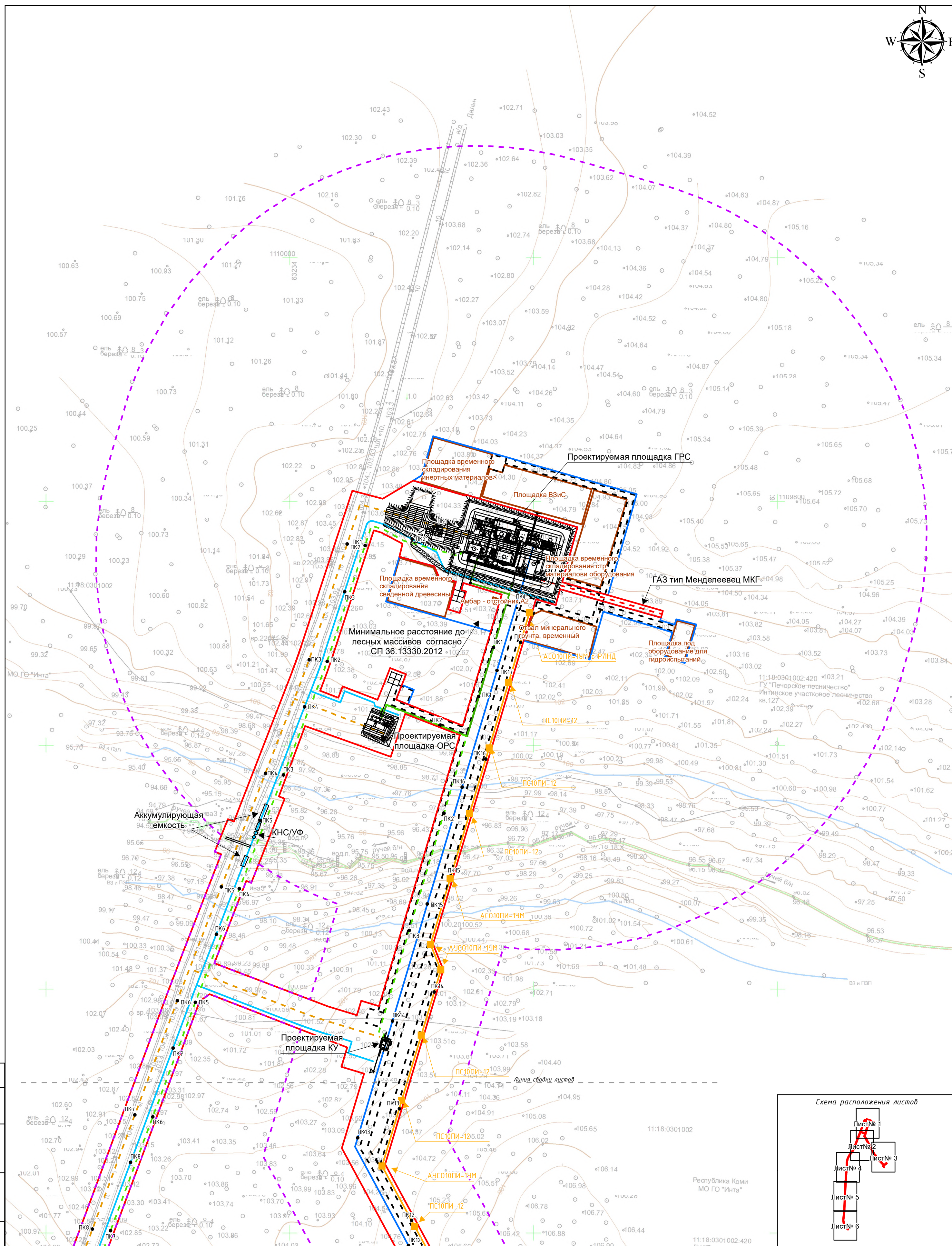

- границы территории, в отношении которой осуществляется подготовка проекта планировки
 - границы зоны планируемого размещения линейного объекта
 - границы зоны размещения временных площадок для организации строительных-монтажных работ
 - границы охранных зон, установленные в соответствии с законодательством РФ
 - границы минимальных расстояний, установленные в соответствии с законодательством РФ
- Территория, в отношении которой осуществляется подготовка проекта планировки, полностью расположена на территории Интинского участкового лесничества Печорского лесничества Республики Коми

В границах разработки проекта отсутствуют:

- объекты подлежащие реконструкции в связи с изменением их местоположения;
- особо охраняемые природные территории (ГБУ РК "Центр по ООПТ" №т.04-10-7 от 12.01.2022г.), Кадастровые сведения о национальном парке "Югид ва" от 30.01.2017г.
- зоны подлежащие изменению в связи с размещением линейного объекта



3163.083.П.0/0.1264-П32.3.3			
«Газопровод-отвод и ГРС г. Инта»			
Изм.	Кол.уч.	Лист	№ док.
Разраб.	Варнаровский	10.22	
Материалы по обоснованию проекта планировки территории. Графическая часть			
Схема границ зон с особыми условиями использования территорий, особо охраняемых природных территорий, лесничеств			
ГИП	Велим	10.22	
Стадия	Лист	Листов	
П	6	6	
ЛИГАТО			
М 1:2 000			

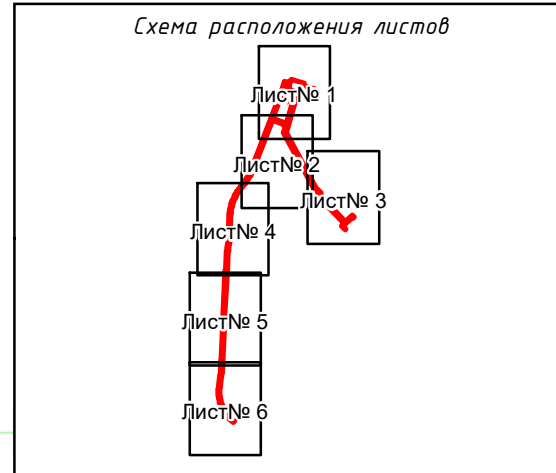


Согласовано	
Взам. инв. №	
Подп. и дата	
Инд. № подл.	

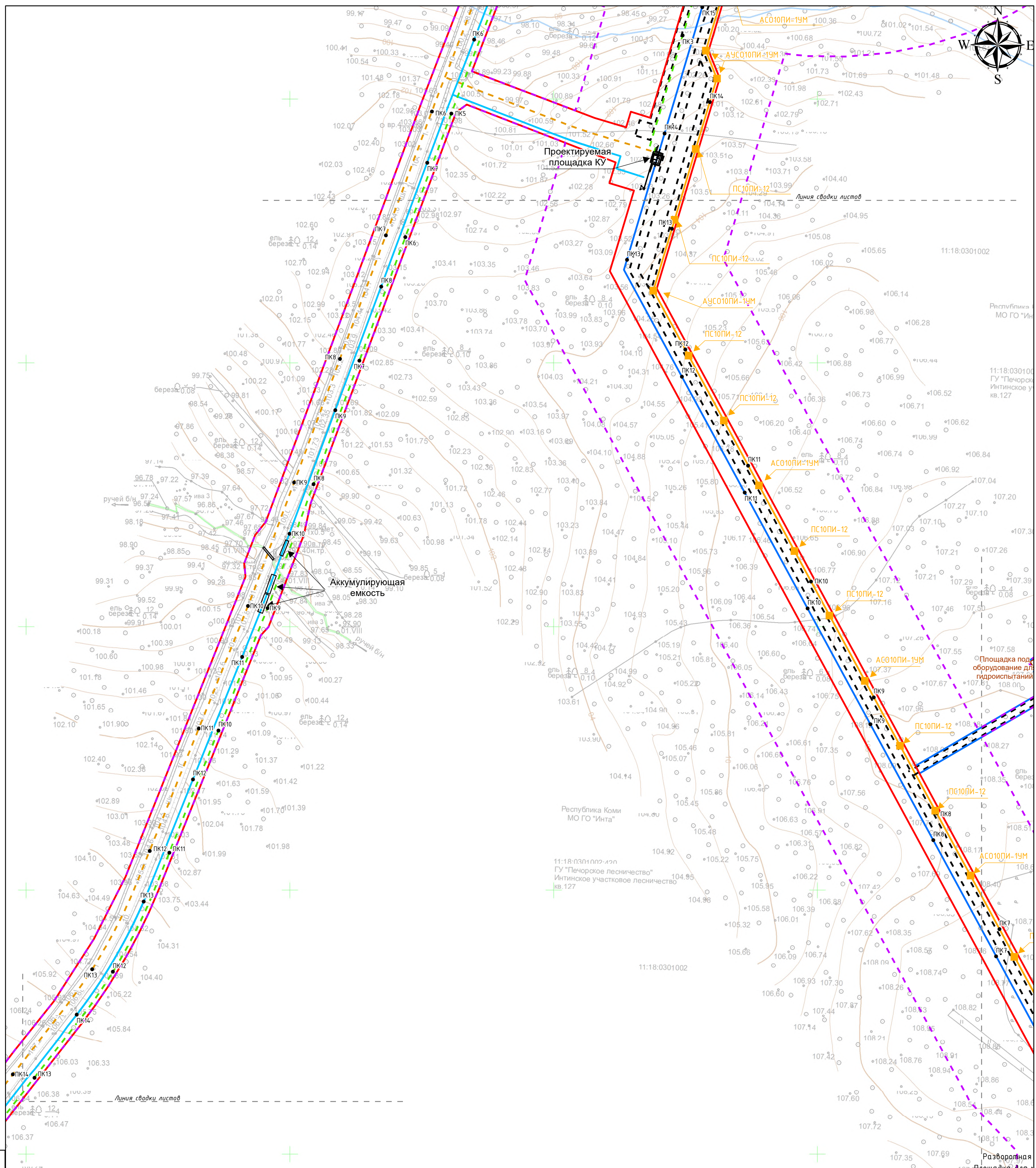
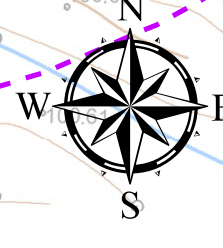
- Условные обозначения:**
- ось проектируемого газопровода
 - ось проектируемой ВЛ 10 кВ
 - ось проектируемой КЛ 0,4 кВ
 - ось проектируемого кабеля ВОЛС
 - ось проектируемого кабеля ЭХЗ
 - ось проектируемого технологического проезда
 - ось проектируемой водоотводной канавы
 - проектируемые сооружения и ограждения
 - площадки складирования и ВЗиС
 - временные технологические проезды
 - ПК2 — отметки пикетажа
 - ПС10ПИ-12 — расположение и марка опор ВЛ 10 кВ

- границы территории, в отношении которой осуществляется подготовка проекта планировки
- границы зоны планируемого размещения линейного объекта как элемента планировочной структуры
- границы зоны размещения временных площадок для организации строительно-монтажных работ

Согласно генеральному плану МОГО "Инта" (утв. Решением Совета МОГО "Инта" №11-20/13 от 11.05.2021г.), территория, в отношении которой осуществляется подготовка проекта планировки, находится вне зон возможного воздействия ЧС техногенного и природного характера. Границы зон планируемого размещения линейных объектов, подлежащих реконструкции в связи с изменением их местоположения отсутствуют



3163.083.П.0/0.1264-П32.3.3											
«Газопровод-отвод и ГРС г. Инта»											
Изм.	Кол.уч.	Лист	№ док.	Подпись	Дата						
Разраб.	Варнавский				10.22						
Материалы по обоснованию проекта планировки территории. Графическая часть					<table border="1"> <tr> <td>Стадия</td> <td>Лист</td> <td>Листов</td> </tr> <tr> <td>П</td> <td>1</td> <td>6</td> </tr> </table>	Стадия	Лист	Листов	П	1	6
Стадия	Лист	Листов									
П	1	6									
Схема границ территорий, подверженных риску возникновения чрезвычайных ситуаций природного и техногенного характера/Схема конструктивных и планировочных решений. М 1:2 000											
ГИП	Велим				10.22						



Согласовано	
Взам. инв. №	
Подп. и дата	
Инд. № подл.	

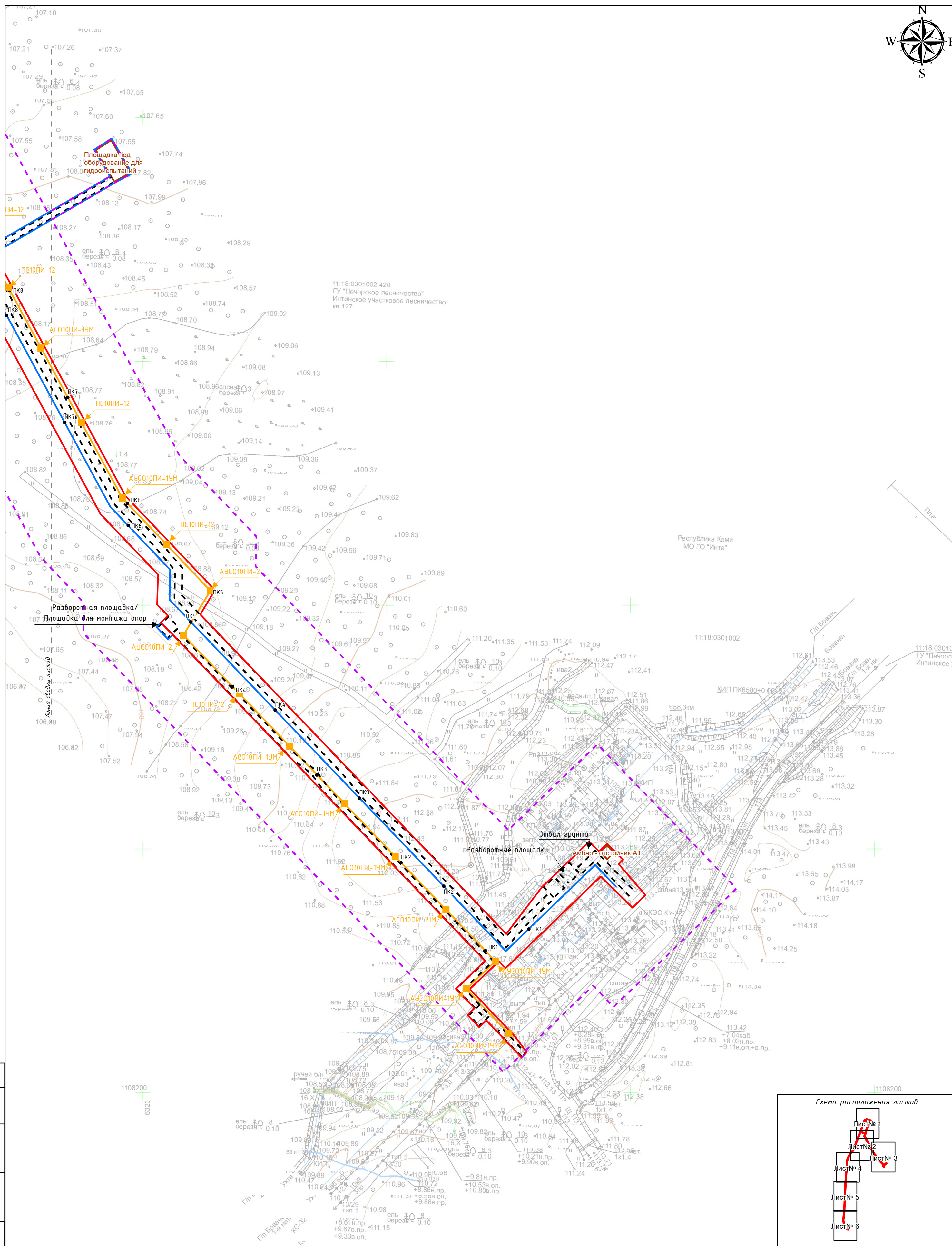

- Условные обозначения:**
- ось проектируемого газопровода
 - ось проектируемой ВЛ 10 кВ
 - ось проектируемой КЛ 0,4 кВ
 - ось проектируемого кабеля ВОЛС
 - ось проектируемого кабеля ЭХЗ
 - - - ось проектируемого технологического проезда
 - ось проектируемой водоотводной канавы
 - проектируемые сооружения и ограждения
 - площадки складирования и ВЗиС
 - - - временные технологические проезды
 - ПК2 - отметки пикетажа
 - ПС10ПН-12 - расположение и марка опор ВЛ 10 кВ

- границы территории, в отношении которой осуществляется подготовка проекта планировки
- границы зоны планируемого размещения линейного объекта как элемента планировочной структуры
- границы зоны размещения временных площадок для организации строительно-монтажных работ

Согласно генеральному плану МОГО "Инта" (утв. Решением Совета МОГО "Инта" №11-20/13 от 11.05.2021г.), территория, в отношении которой осуществляется подготовка проекта планировки, находится вне зон возможного воздействия ЧС техногенного и природного характера. Границы зон планируемого размещения линейных объектов, подлежащих реконструкции в связи с изменением их местоположения отсутствуют



3163.083.П.0/0.1264-П32.3.3					
«Газопровод-отвод и ГРС г. Инта»					
Изм.	Кол.уч.	Лист	№ док.	Подпись	Дата
Разраб.	Варнавский				10.22
Материалы по обоснованию проекта планировки территории. Графическая часть					
Схема границ территорий, подверженных риску возникновения чрезвычайных ситуаций природного и техногенного характера/Схема конструктивных и планировочных решений. М 1:2 000					
		Стадия	Лист	Листов	
		П	2	6	
ГИП	Велим				10.22

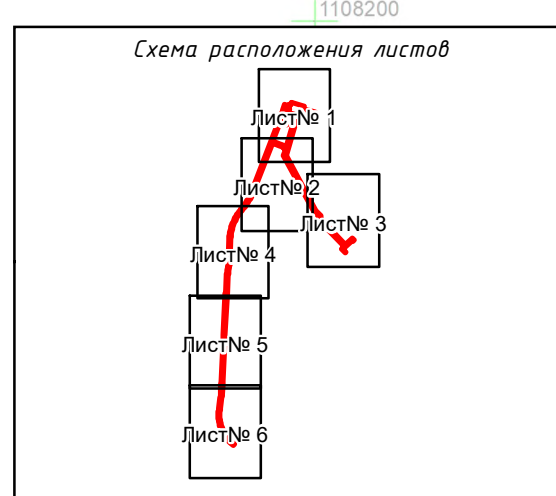


Согласовано	
Взам. инв. №	
Подп. и дата	
Инв. № подл.	

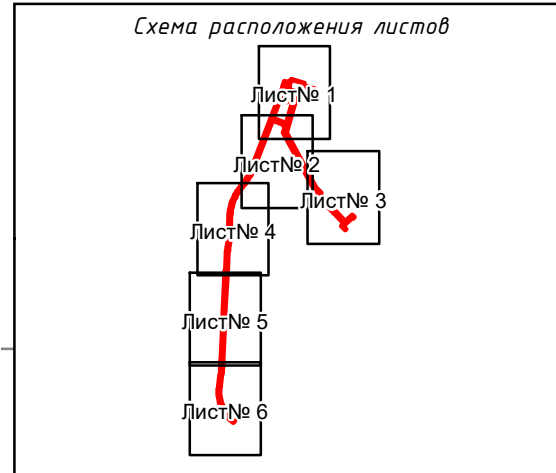

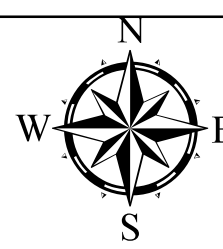
- Условные обозначения:**
- ось проектируемого газопровода
 - ось проектируемой ВЛ 10 кВ
 - ось проектируемой КЛ 0,4 кВ
 - ось проектируемого кабеля ВОЛС
 - ось проектируемого кабеля ЭХЗ
 - - - ось проектируемого технологического проезда
 - ось проектируемой водоотводной канавы
 - проектируемые сооружения и ограждения
 - площадки складирования и ВЗиС
 - временные технологические проезды
 - ПК2 — отметки пикетажа
 - ПС10ПИ-12 — расположение и марка опор ВЛ 10 кВ

- границы территории, в отношении которой осуществляется подготовка проекта планировки
- границы зоны планируемого размещения линейного объекта как элемента планировочной структуры
- границы зоны размещения временных площадок для организации строительно-монтажных работ

Согласно генеральному плану МОГО "Инта" (утв. Решением Совета МОГО "Инта" №11-20/13 от 11.05.2021г.), территория, в отношении которой осуществляется подготовка проекта планировки, находится вне зон возможного воздействия ЧС техногенного и природного характера. Границы зон планируемого размещения линейных объектов, подлежащих реконструкции в связи с изменением их местоположения отсутствуют



3163.083.П.0/0.1264-П32.3.3			
«Газопровод-отвод и ГРС г. Инта»			
Изм.	Кол.ч.	Лист	№ док.
Разраб.	Варнаровский		10.22
Материалы по обоснованию проекта планировки территории. Графическая часть			
		Стадия	Лист
		П	3
		Листов	6
Схема границ территорий, подверженных риску возникновения чрезвычайных ситуаций природного и техногенного характера/Схема конструктивных и планировочных решений. М 1:2 000			
ГИП	Велим		10.22



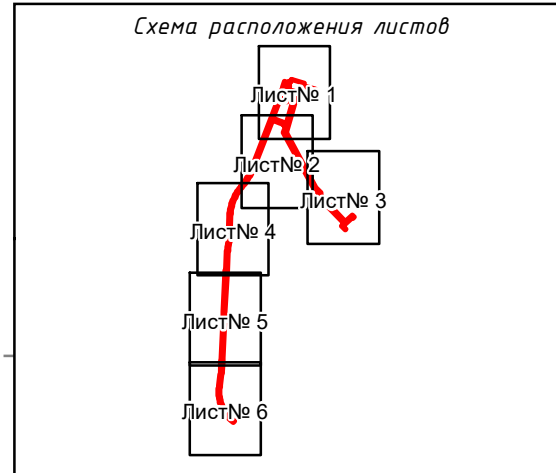
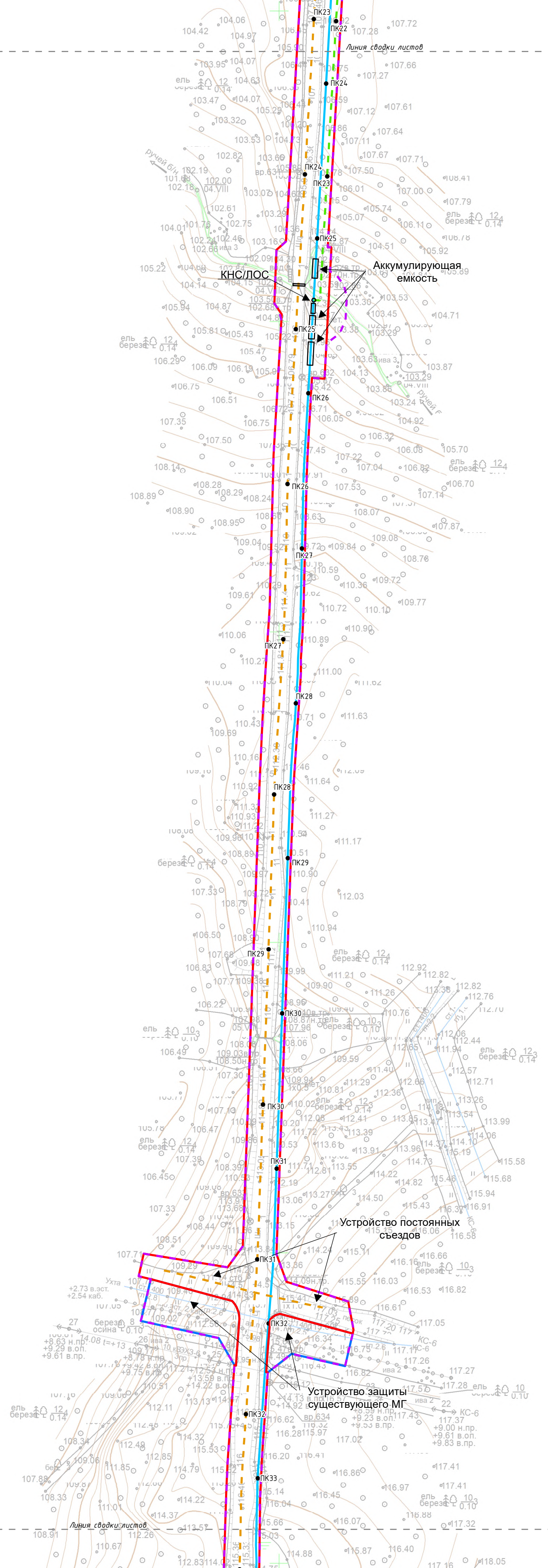

Согласовано	
Взам. инв. №	
Подп. и дата	
Инв. № подл.	

- Условные обозначения:**
- ось проектируемого газопровода
 - ось проектируемой ВЛ 10 кВ
 - ось проектируемой КЛ 0,4 кВ
 - ось проектируемого кабеля ВОЛС
 - - - ось проектируемого кабеля ЭХЗ
 - ось проектируемого технологического проезда
 - проектируемые сооружения и ограждения
 - площадки складирования и ВЗиС
 - - - временные технологические проезды
 - ПК2 — отметки пикетажа
 - ПК10ПИ-12 — расположение и марка опор ВЛ 10 кВ

- границы территории, в отношении которой осуществляется подготовка проекта планировки
- границы зоны планируемого размещения линейного объекта как элемента планировочной структуры
- границы зоны размещения временных площадок для организации строительно-монтажных работ

Согласно генеральному плану МОГО "Инта" (утв. Решением Совета МОГО "Инта" №11-20/13 от 11.05.2021г.), территория, в отношении которой осуществляется подготовка проекта планировки, находится вне зон возможного воздействия ЧС техногенного и природного характера. Границы зон планируемого размещения линейных объектов, подлежащих реконструкции в связи с изменением их местоположения отсутствуют

3163.083.П.0/0.1264-П32.3.3					
«Газопровод-отвод и ГРС г. Инта»					
Изм.	Кол.уч.	Лист	№ док.	Подпись	Дата
Разраб.		Варнаровский			10.22
				Материалы по обоснованию проекта планировки территории. Графическая часть	
				Стадия	Лист
				П	4
				Листов	6
Схема границ территорий, подверженных риску возникновения чрезвычайных ситуаций природного и техногенного характера/Схема конструктивных и планировочных решений. М 1:2 000					
ГИП	Велим				10.22



Согласовано	
Взам. инв. №	
Подп. и дата	
Инв. № подл.	

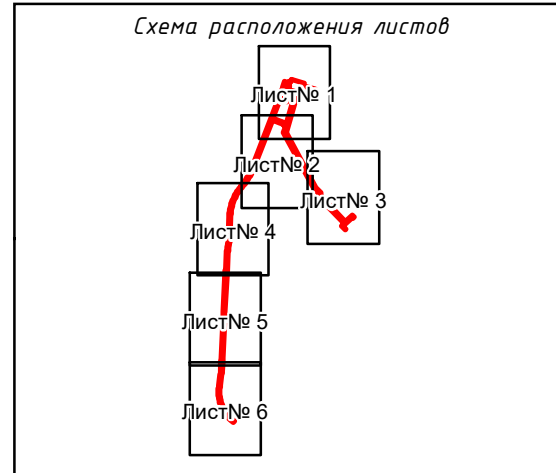
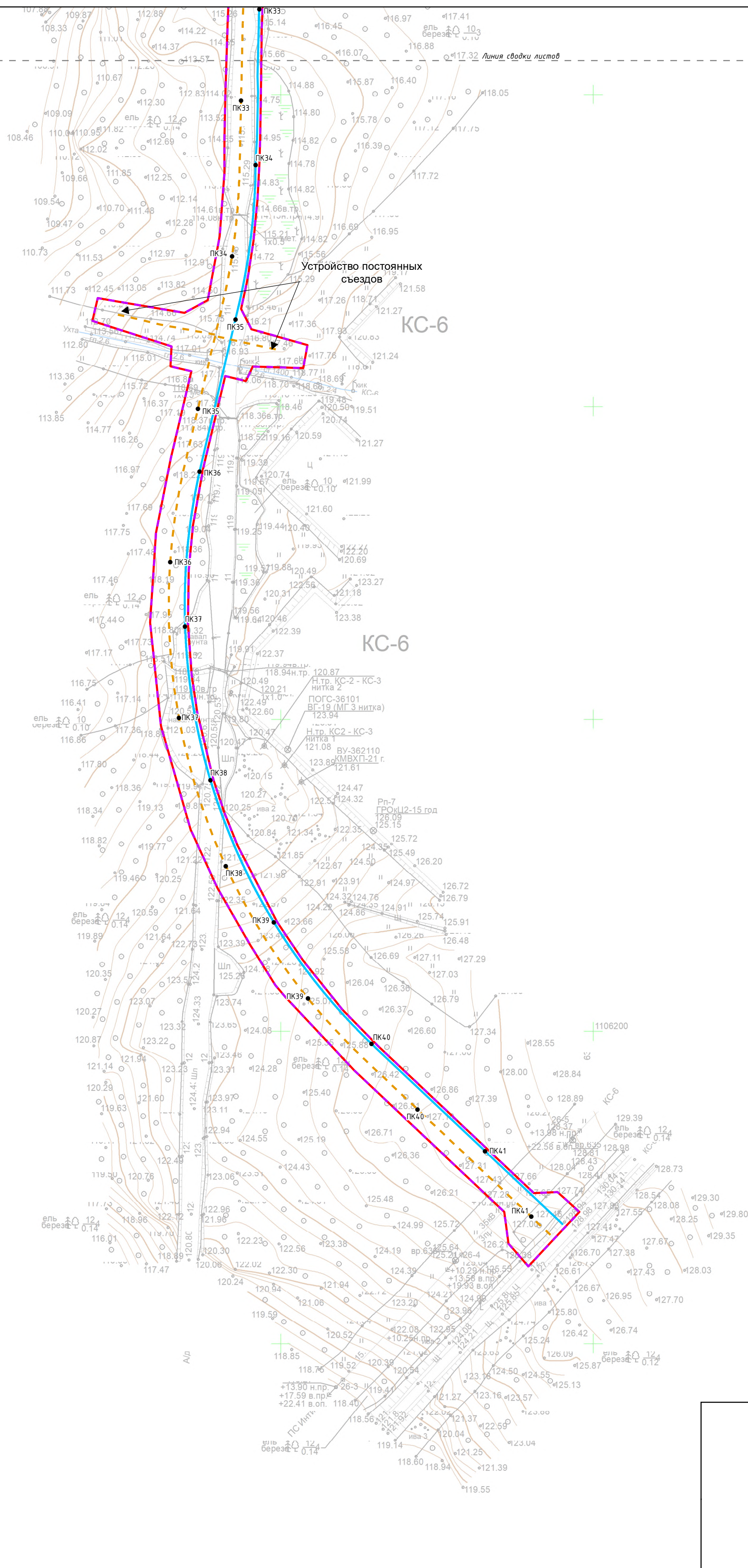

- Условные обозначения:**
- ось проектируемого газопровода
 - ось проектируемой ВЛ 10 кВ
 - ось проектируемой КЛ 0,4 кВ
 - ось проектируемого кабеля ВОЛС
 - ось проектируемого кабеля ЭХЗ
 - - - ось проектируемого технологического проезда
 - проектируемые сооружения и ограждения
 - площадки складирования и ВЗУС
 - временные технологические проезды
 - ПК2 — отметки пикетажа
 - ПК10ПИ-12 — расположение и марка опор ВЛ 10 кВ

- границы территории, в отношении которой осуществляется подготовка проекта планировки
- границы зоны планируемого размещения линейного объекта как элемента планировочной структуры
- границы зоны размещения временных площадок для организации строительно-монтажных работ

Согласно генеральному плану МОГО "Инта" (утв. Решение Совета МОГО "Инта" №11-20/13 от 11.05.2021г.), территория, в отношении которой осуществляется подготовка проекта планировки, находится вне зон возможного воздействия ЧС техногенного и природного характера. Границы зон планируемого размещения линейных объектов, подлежащих реконструкции в связи с изменением их местоположения отсутствуют

Изм.	Кол.уч.	Лист	№ док.	Подпись	Дата
Разраб.		Варнаровский			10.22
ГИП		Велим			10.22

3163.083.П.0/0.1264-П32.3.3					
«Газопровод-отвод и ГРС г. Инта»					
Материалы по обоснованию проекта планировки территории. Графическая часть			Стадия	Лист	Листов
			П	5	6
Схема границ территорий, подверженных риску возникновения чрезвычайных ситуаций природного и техногенного характера/Схема конструктивных и планировочных решений. М 1:2 000					



Согласовано	
Взам. инв. №	
Подл. и дата	
Инв. № подл.	

- Условные обозначения:**
- ось проектируемого газопровода
 - ось проектируемой ВЛ 10 кВ
 - ось проектируемой КЛ 0,4 кВ
 - ось проектируемого кабеля ВОЛС
 - ось проектируемого кабеля ЭХЗ
 - - - ось проектируемого технологического проезда
 - ось проектируемой водоотводной канавы
 - проектируемые сооружения и ограждения
 - площадки складирования и ВЗиС
 - временные технологические проезды
 - ПК2 - отметки пикетажа
 - ПК10ПИ-12 - расположение и марка опор ВЛ 10 кВ

- границы территории, в отношении которой осуществляется подготовка проекта планировки
- границы зоны планируемого размещения линейного объекта как элемента планировочной структуры
- границы зоны размещения временных площадок для организации строительно-монтажных работ

Согласно генеральному плану МОГО "Инта" (утв. Решением Совета МОГО "Инта" №11-20/13 от 11.05.2021г.), территория, в отношении которой осуществляется подготовка проекта планировки, находится вне зон возможного воздействия ЧС техногенного и природного характера. Границы зон планируемого размещения линейных объектов, подлежащих реконструкции в связи с изменением их местоположения отсутствуют

3163.083.П.0/0.1264-П32.3.3											
«Газопровод-отвод и ГРС г. Инта»											
Изм.	Кол.уч.	Лист	№ док.	Подпись	Дата						
Разраб.	Варнаровский				10.22						
Материалы по обоснованию проекта планировки территории. Графическая часть					<table border="1"> <tr> <td>Стадия</td> <td>Лист</td> <td>Листов</td> </tr> <tr> <td>П</td> <td>6</td> <td>6</td> </tr> </table>	Стадия	Лист	Листов	П	6	6
Стадия	Лист	Листов									
П	6	6									
Схема границ территорий, подверженных риску возникновения чрезвычайных ситуаций природного и техногенного характера/Схема конструктивных и планировочных решений. М 1:2 000											
ГИП	Велим				10.22						