



**Общество с ограниченной ответственностью «СахалинНИПИ нефти и газа»**

**Заказчик – ООО «NNK-Северная нефть»**

**ЭЛЕКТРОСНАБЖЕНИЕ  
ЮЖНОЙ ГРУППЫ МЕСТОРОЖДЕНИЙ**

**ДОКУМЕНТАЦИЯ ПО ПЛАНИРОВКЕ ТЕРРИТОРИИ  
(ПРОЕКТ МЕЖЕВАНИЯ ТЕРРИТОРИИ)**

**Том 4**

**Основная часть проекта межевания территории**


**05784-П-000.000.000-ПМТ-04**

И.о. главного инженера

Главный инженер проекта

П.В. Бреусов

А.Р. Халиуллин



**ЭЛЕКТРОСНАБЖЕНИЕ  
ЮЖНОЙ ГРУППЫ МЕСТОРОЖДЕНИЙ**

**ДОКУМЕНТАЦИЯ ПО ПЛАНИРОВКЕ ТЕРРИТОРИИ  
(ПРОЕКТ МЕЖЕВАНИЯ ТЕРРИТОРИИ)**

**Том 4**

**Основная часть проекта межевания территории**

**05784-П-000.000.000-ПМТ-04**

Генеральный директор

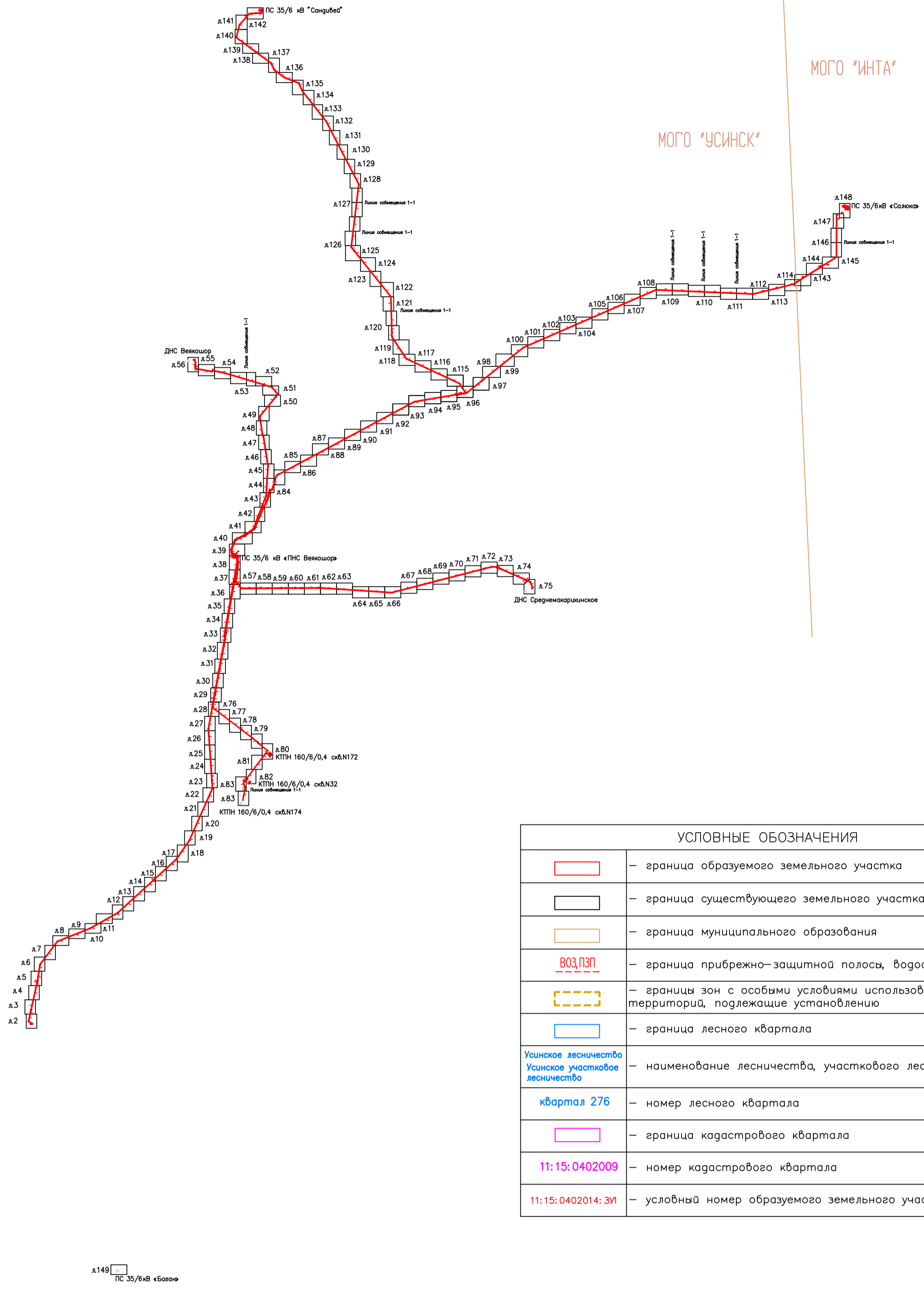
О.А. Иванова

Главный инженер проекта

В.Л. Писарев



СХЕМА КОМПАНОВКИ ЛИСТОВ М (1:150 000)



УСЛОВНЫЕ ОБОЗНАЧЕНИЯ	
	– граница образуемого земельного участка
	– граница существующего земельного участка
	– граница муниципального образования
	ВОЗ, ПЗП – граница прибрежно-защитной полосы, водоохранной зоны
	– границы зон с особыми условиями использования территорий, подлежащие установлению
	– граница лесного квартала
Усинское лесничество Усинское участковое лесничество	– наименование лесничества, участкового лесничества
квартал 276	– номер лесного квартала
	– граница кадастрового квартала
11:15:0402009	– номер кадастрового квартала
11:15:0402014:3У1	– условный номер образуемого земельного участка

1.149 ПС 35/6 кв. «Борова»

1. Границы публичных сервитутов, установленных в соответствии с законодательством Российской Федерации согласно сведениям ЕГРН в проекте отсутствуют;
2. Границы публичных сервитутов, подлежащих установлению в соответствии с законодательством Российской Федерации не предусмотрены;
3. Границы зон с особыми условиями использования территории, подлежащие изменению в связи с размещением линейных объектов, отсутствуют;
4. Границы зон с особыми условиями использования территории, подлежащие установлению, изменению в связи с размещением линейных объектов, подлежащих реконструкции в связи с их переносом из зон планируемого размещения линейных объектов либо в границах зон планируемого размещения линейных объектов, отсутствуют;
5. В границах территории, в отношении которой осуществляется подготовка проекта планировки отсутствуют ООПТ;
6. В соответствии с исходными данными на данной территории отсутствуют объекты культурного наследия, включенные в Единый государственный реестр объектов культурного наследия народов Российской Федерации, выявленные объекты культурного наследия и объекты, обладающие признаками объекта культурного наследия (в т.ч. археологического). Испрашиваемый земельный участок расположен вне зон охраны, защитных зон объектов культурного наследия.

Инд. № подл. Подпись и дата. Имя, инд. №

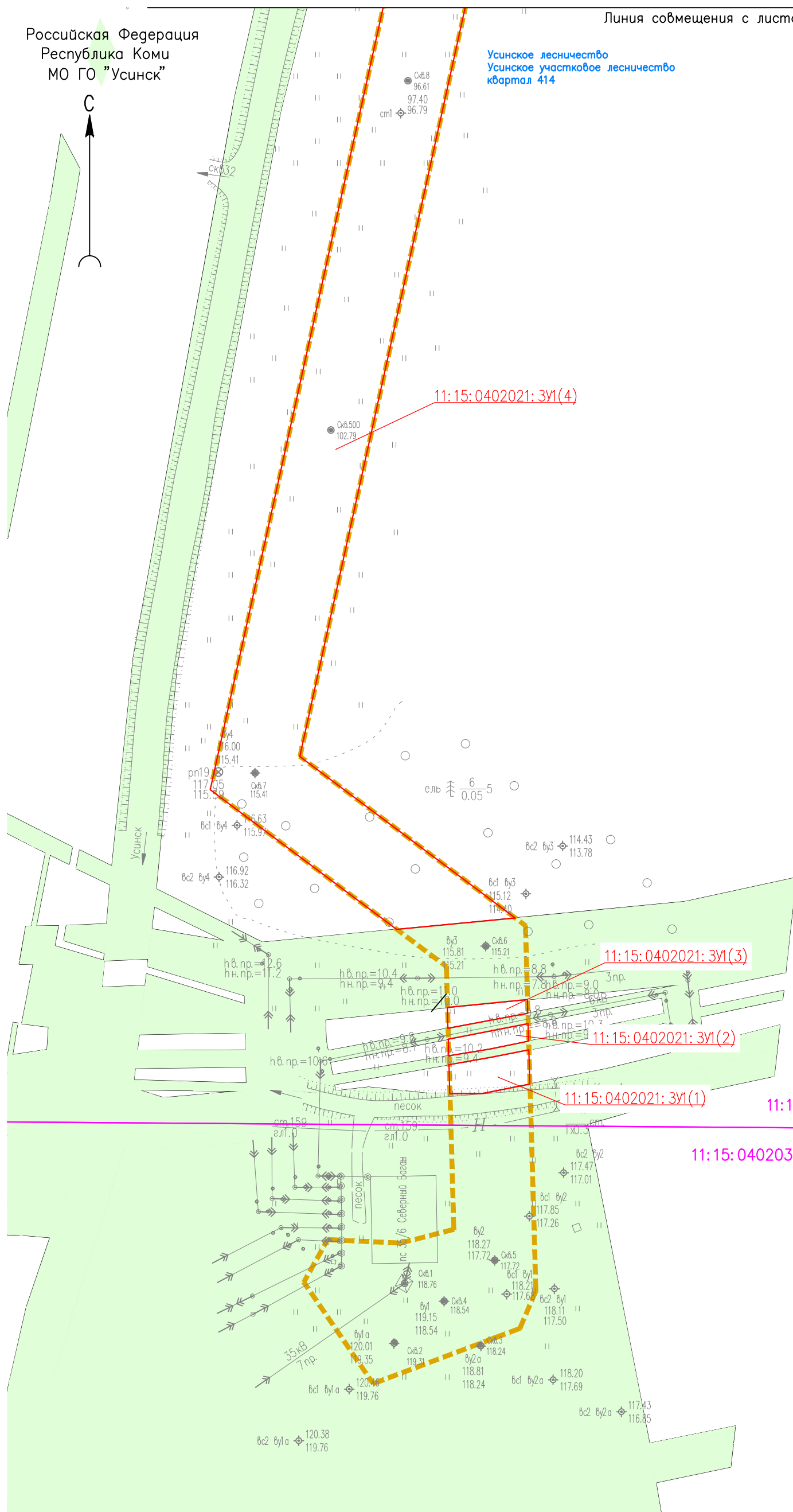
05784–П–000.000.000–ПМТ–04.ГЧ							
Электроснабжение Южной группы месторождений							
Изм.	Кол.Уч	Лист	№ док	Подпись	Дата		
Разраб.	Борисова	2/2	17.01.23				
Раздел 3. Материалы по обоснованию проекта межведомственной территории. Графическая часть					Страница	Лист	Листов
						1	149
Н. контр. Иванов					17.01.23		
ГИП Писарев					17.01.23		
Схема расположения земельных участков в границах ЗОУИТ. Общие данные					ООО "ИЦ "Проектор"		

Российская Федерация  
Республика Коми  
МО ГО "Усинск"



Линия совмещения с листом 3

Усинское лесничество  
Усинское участковое лесничество  
квартал 414



Инв. № подл. Подпись и дата. Изм. инв. №

05784-П-000.000.000-ПМТ-04.ГЧ

Электроснабжение Южной группы месторождений

Изм. Кол. Уч. Лист N док. Подпись Дата

Разраб. Борисова [Подпись] 17.01.23

Раздел 3. Материалы по обоснованию проекта межевания территории. Графическая часть

Стадия	Лист	Листов
	2	

Н. контр Иванов [Подпись] 17.01.23  
ГИП Лисарев [Подпись] 17.01.23

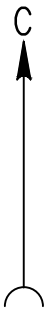
Схема расположения земельных участков в границах ЗОУИТ (1:2000)

ООО "ИЦ "Проектор"

Условные обозначения см. лист 1.

Формат А3

Российская Федерация  
Республика Коми  
МО ГО "Усинск"



Линия совмещения с листом 4 1х0.7

11:15:0402021

Усинское лесничество  
Усинское участковое лесничество  
квартал 414

11:15:0402021: ЗУ1(5)

см5  
113.73  
113.03  
см11  
114.07  
ель  
берез  
8  
0.4-5

см4  
114.95  
114.29

см503  
113.61

см10  
112.31

см3  
109.34  
108.68

см502  
104.88

см2  
101.07  
98.65  
98.09

ВОЗ и ПЗП

11:15:0402021: ЗУ1(4)

ВОЗ и ПЗП

Ручей б/н (пересыхающий)

Линия совмещения с листом 2

Инв. № подл. Подпись и дата. Взам. инв. №

05784-П-000.000.000-ПМТ-04.ГЧ

Электроснабжение Южной группы месторождений

Изм.	Кол. Уч.	Лист	№ док.	Подпись	Дата
Разраб.		Борисова		<i>[Signature]</i>	17.01.23
Н. контр.		Иванов		<i>[Signature]</i>	17.01.23
ГИП		Лисарев		<i>[Signature]</i>	17.01.23

Раздел 3. Материалы по обоснованию проекта межевания территории. Графическая часть

Стадия	Лист	Листов
	3	

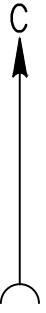
Схема расположения земельных участков в границах ЗОУИТ (1:2000)

ООО "ИЦ "Проектор"

Условные обозначения см. лист 1.

Формат А3

Российская Федерация  
Республика Коми  
МО ГО "Усинск"



Линия совмещения с листом 5

Усинское лесничество  
Усинское участковое лесничество  
квартал 414

11:15:0402021

11:15:0402021: 3У1(5)

Линия совмещения с листом 3 116.42

Инв. № подл. Подпись и дата. Взам. инв. №

Изм.	Кол. Уч.	Лист	№ док.	Подпись	Дата
Разраб.	Борисова			<i>[Signature]</i>	17.01.23
Н. контр.	Иванов			<i>[Signature]</i>	17.01.23
ГИП	Писарев			<i>[Signature]</i>	17.01.23

05784-П-000.000.000-ПМТ-04.ГЧ

Электроснабжение Южной группы месторождений

Раздел 3. Материалы по обоснованию  
проекта межевания территории.  
Графическая часть

Стадия	Лист	Листов
	4	

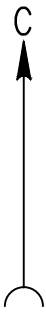
Схема расположения земельных участков в  
границах ЗОУИТ (1:2000)

ООО "ИЦ "Проектор"

Условные обозначения см. лист 1.

Формат А3

Российская Федерация  
Республика Коми  
МО ГО "Усинск"



Линия совмещения с листом 6

Усинское лесничество  
Усинское участковое лесничество  
квартал 414

11:15:0402021

114.22  
1х1.0 мем.

11:15:0402021: ЗУ(8)

11:15:0402021: ЗУ(7)

11:15:0402021: ЗУ(6)

11:15:0402021: ЗУ(5)

Линия совмещения с листом 4

Инв. № подл. Подпись и дата. Изм. инв. №

Изм.	Кол. Уч.	Лист	№ док.	Подпись	Дата
Разраб.		Борисова		<i>[Signature]</i>	17.01.23
Н. контр.		Иванов		<i>[Signature]</i>	17.01.23
ГИП		Лисарев		<i>[Signature]</i>	17.01.23

05784-П-000.000.000-ПМТ-04.ГЧ

Электроснабжение Южной группы месторождений

Раздел 3. Материалы по обоснованию  
проекта межевания территории.  
Графическая часть

Стадия	Лист	Листов
	5	

Схема расположения земельных участков в  
границах ЗОУИТ (1:2000)

ООО "ИЦ "Проектор"

Условные обозначения см. лист 1.

Формат А3



Российская Федерация  
Республика Коми  
МО ГО "Усинск"



Усинское лесничество  
Усинское участковое лесничество  
квартал 414

11:15:0402021

Линия совмещения с листом 7

Линия совмещения с листом 5

11:15:0402021:ЗУ1(8)

Инв. № подл. Подпись и дата. Взам. инв. №

Условные обозначения см. лист 1.

					05784-П-000.000.000-ПМТ-04.ГЧ				
					Электроснабжение Южной группы месторождений				
Изм.	Кол. Уч.	Лист	№ док.	Подпись	Дата	Раздел 3. Материалы по обоснованию проекта межевания территории. Графическая часть	Стадия	Лист	Листов
Разраб.		Борисова		<i>[Signature]</i>	17.01.23			6	
Н. контр.		Иванов		<i>[Signature]</i>	17.01.23	Схема расположения земельных участков в границах ЗОУИТ (1:2000)	ООО "ИЦ "Проектор"		
ГИП		Лисарев		<i>[Signature]</i>	17.01.23				

Формат А3

Российская Федерация  
Республика Коми  
МО ГО "Усинск"



Линия совмещения с листом 8

Усинское лесничество  
Усинское участковое лесничество  
квартал 414

11:15:0402021

114.65  
1x0.5 мет

песок

см14 115.57  
114.86

см14 114.75

ель 8/0.10-5

см13 113.96  
113.36

см15 114.01

11:15:0402021: 3У(8)

см12 115.47

см12 116.38  
115.78

ель 8/0.10-5

см15 115.28

Линия совмещения с листом 6

Инв. N° подл. Подпись и дата. Взам. инв. N°

Условные обозначения см. лист 1.

					05784-П-000.000.000-ПМТ-04.ГЧ				
					Электроснабжение Южной группы месторождений				
Изм.	Кол. Уч	Лист	№ док	Подпись	Дата	Раздел 3. Материалы по обоснованию проекта межевания территории. Графическая часть	Стадия	Лист	Листов
Разраб.		Борисова		<i>Дж</i>	17.01.23				7
Н. контр		Иванов		<i>ИИ</i>	17.01.23	Схема расположения земельных участков в границах ЗОУИТ (1:2000)	ООО "ИЦ "Проектор"		
ГИП		Лисарев		<i>ЛЛ</i>	17.01.23				

Российская Федерация  
Республика Коми  
МО ГО "Усинск"



Усинское лесничество  
Усинское участковое лесничество

Линия совмещения с листом 9

11:15:0402021

11:15:0402021:ЗУ(8)

квартал 415

квартал 414

Линия совмещения с листом 7

Инв. № подл. Подпись и дата. Взам. инв. №

						05784-П-000.000.000-ПМТ-04.ГЧ			
						Электроснабжение Южной группы месторождений			
Изм.	Кол. Уч.	Лист	№ док.	Подпись	Дата	Раздел 3. Материалы по обоснованию проекта межевания территории. Графическая часть	Стадия	Лист	Листов
Разраб.		Борисова		<i>[Signature]</i>	17.01.23			8	
Н. контр.		Иванов		<i>[Signature]</i>	17.01.23	Схема расположения земельных участков в границах ЗОУИТ (1:2000)	ООО "ИЦ "Проектор"		
ГИП		Лисарева		<i>[Signature]</i>	17.01.23				

Условные обозначения см. лист 1.

Формат А3

Российская Федерация  
Республика Коми  
МО ГО "Усинск"



11:15:0402021

Усинское лесничество  
Усинское участковое лесничество  
квартал 415

Линия совмещения с листом 10

11:15:0402021: ЗУ1(8)

Инв. N° подл. Подпись и дата. Взам. инв. N°

Линия совмещения с листом 8

стп6  
109.54  
109.54

Скв.514  
109.02

стп7  
108.04  
108.93

Скв.26  
108.59

Скв.515  
106.73

стп8  
106.13  
105.56

Скв.27  
105.28

Скв.516  
104.87

стп9  
104.87  
104.11

Скв.28  
103.89

ель  $\frac{8}{0.10}$  5

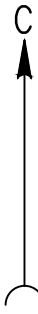
ель  $\frac{8}{0.10}$  5

ель  $\frac{8}{0.10}$  5

						05784-П-000.000.000-ПМТ-04.ГЧ			
						Электроснабжение Южной группы месторождений			
Изм.	Кол. Уч.	Лист	№ док.	Подпись	Дата	Раздел 1. Проект планировки территории. Графическая часть	Стадия	Лист	Листов
Разраб.		Борисова		<i>ЗД</i>	17.01.23			9	
Н. контр.		Иванов		<i>ИИ</i>	17.01.23	Схема расположения земельных участков в границах ЗОУИТ (1:2000)	ООО "ИЦ "Проектор"		
ГИП		Лисареб		<i>ЛЛ</i>	17.01.23				

Условные обозначения см. лист 1.

Российская Федерация  
Республика Коми  
МО ГО "Усинск"



Усинское лесничество  
Усинское участковое лесничество  
квартал 415

Линия совмещения с листом 11

11:15:0402021

11:15:0402021: 3VI(8)

Линия совмещения с листом 9

Инв. N° подл. Подпись и дата. Взам. инв. N

Условные обозначения см. лист 1.

						05784-П-000.000.000-ПМТ-04.ГЧ			
						Электроснабжение Южной группы месторождений			
Изм.	Кол. Уч.	Лист	№ док.	Подпись	Дата	Раздел 3. Материалы по обоснованию проекта межевания территории. Графическая часть	Стадия	Лист	Листов
Разраб.		Борисова		<i>[Signature]</i>	17.01.23			10	
Н. контр.		Иванов		<i>[Signature]</i>	17.01.23	Схема расположения земельных участков в границах ЗОУИТ (1:2000)	ООО "ИЦ "Проектор"		
ГИП		Писарева		<i>[Signature]</i>	17.01.23				

Российская Федерация  
Республика Коми  
МО ГО "Усинск"



Усинское лесничество  
Усинское участковое лесничество  
квартал 415

11:15:0402021

11:15:0402021: ЗУ(8)

Линия совмещения с листом 12

Линия совмещения с листом 10

Инв. № подл. Подпись и дата. Взам. инв. №

Условные обозначения см. лист 1.

						05784-П-000.000.000-ПМТ-04.ГЧ			
						Электроснабжение Южной группы месторождений			
Изм.	Кол. Уч.	Лист	№ док.	Подпись	Дата	Раздел 3. Материалы по обоснованию проекта межевания территории. Графическая часть	Стадия	Лист	Листов
Разраб.		Борисова		<i>[Signature]</i>	17.01.23			11	
Н. контр.		Иванов		<i>[Signature]</i>	17.01.23	Схема расположения земельных участков в границах ЗОУИТ (1:2000)	ООО "ИЦ "Проектор"		
ГИП		Лисарев		<i>[Signature]</i>	17.01.23		Формат А3		


Российская Федерация  
Республика Коми  
МО ГО "Усинск"



11:15:0402021

Усинское лесничество  
Усинское участковое лесничество  
квартал 415

Линия совмещения с листом 13



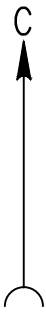
Линия совмещения с листом 11

Инв. N° подл.	Подпись и дата	Взам. инв. N°

Условные обозначения см. лист 1.

					05784-П-000.000.000-ПМТ-04.ГЧ				
					Электроснабжение Южной группы месторождений				
Изм.	Кол. Уч	Лист	№ док	Подпись	Дата	Раздел 3. Материалы по обоснованию проекта межевания территории. Графическая часть	Стадия	Лист	Листов
Разраб.		Борисова		<i>[Signature]</i>	17.01.23			12	
Н. контр		Иванов		<i>[Signature]</i>	17.01.23	Схема расположения земельных участков в границах ЗОУИТ (1:2000)	ООО "ИЦ "Проектор"		
ГИП		Лисарев		<i>[Signature]</i>	17.01.23				

Российская Федерация  
Республика Коми  
МО ГО "Усинск"




11:15:0402021

Усинское лесничество  
Усинское участковое лесничество  
квартал 415

Линия совмещения с листом 14

Линия совмещения с листом 12



Инв. N° подл.	Подпись и дата	Взам. инв. N°

Условные обозначения см. лист 1.

05784-П-000.000.000-ПМТ-04.ГЧ					Электроснабжение Южной группы месторождений				
Изм.	Кол. Уч	Лист	№ док	Подпись	Дата	Раздел 3. Материалы по обоснованию проекта межевания территории. Графическая часть	Стадия	Лист	Листов
Разраб.	Борисова	13	17.01.23	<i>[Signature]</i>	17.01.23			13	
Н. контр	Иванов			<i>[Signature]</i>	17.01.23	Схема расположения земельных участков в границах ЗОУИТ (1:2000)	ООО "ИЦ "Проектор"		
ГИП	Лисарев			<i>[Signature]</i>	17.01.23				



Российская Федерация  
Республика Коми  
МО ГО "Усинск"



11:15:0402021

Усинское лесничество  
Усинское участковое лесничество  
квартал 415

Линия со смещением с листом 15

Линия со смещением с листом 13

11:15:0402021:ЗУ1(8)

Инв. № подл. Подпись и дата. Взам. инв. №

Условные обозначения см. лист 1.

					05784-П-000.000.000-ПМТ-04.ГЧ			
					Электроснабжение Южной группы месторождений			
Изм.	Кол. Уч	Лист	№ док	Подпись	Дата	Стадия	Лист	Листов
Разраб.		Борисова		<i>[Signature]</i>	17.01.23		14	
					Раздел 3. Материалы по обоснованию проекта межевания территории. Графическая часть			
					Схема расположения земельных участков в границах ЗОУИТ (1:2000)			
Н. контр		Иванов		<i>[Signature]</i>	17.01.23	ООО "ИЦ "Проектор"		
ГИП		Лисарев		<i>[Signature]</i>	17.01.23	Формат А3		

Российская Федерация  
Республика Коми  
МО ГО "Усинск"



11:15:0402021

11:15:0402021:29:3У1

Усинское лесничество  
Усинское участковое лесничество  
квартал 415

11:15:0402021:3У1(9)

11:15:0402021:3У1(8)

Линия совмещения с листом 16

Линия совмещения с листом 14

Инв. N° подл.	Подпись и дата	Взам.	инв. N°

Условные обозначения см. лист 1.

					05784-П-000.000.000-ПМТ-04.ГЧ				
					Электроснабжение Южной группы месторождений				
Изм.	Кол. Уч	Лист	№ док	Подпись	Дата	Раздел 3. Материалы по обоснованию проекта межевания территории. Графическая часть	Стадия	Лист	Листов
Разраб.	Борисова	29	17.01.23	<i>[Signature]</i>	17.01.23			15	
Н. контр	Иванов		17.01.23	<i>[Signature]</i>	17.01.23	Схема расположения земельных участков в границах ЗОУИТ (1:2000)	ООО "ИЦ "Проектор"		
ГИП	Лисарев		17.01.23	<i>[Signature]</i>	17.01.23		Формат А3		

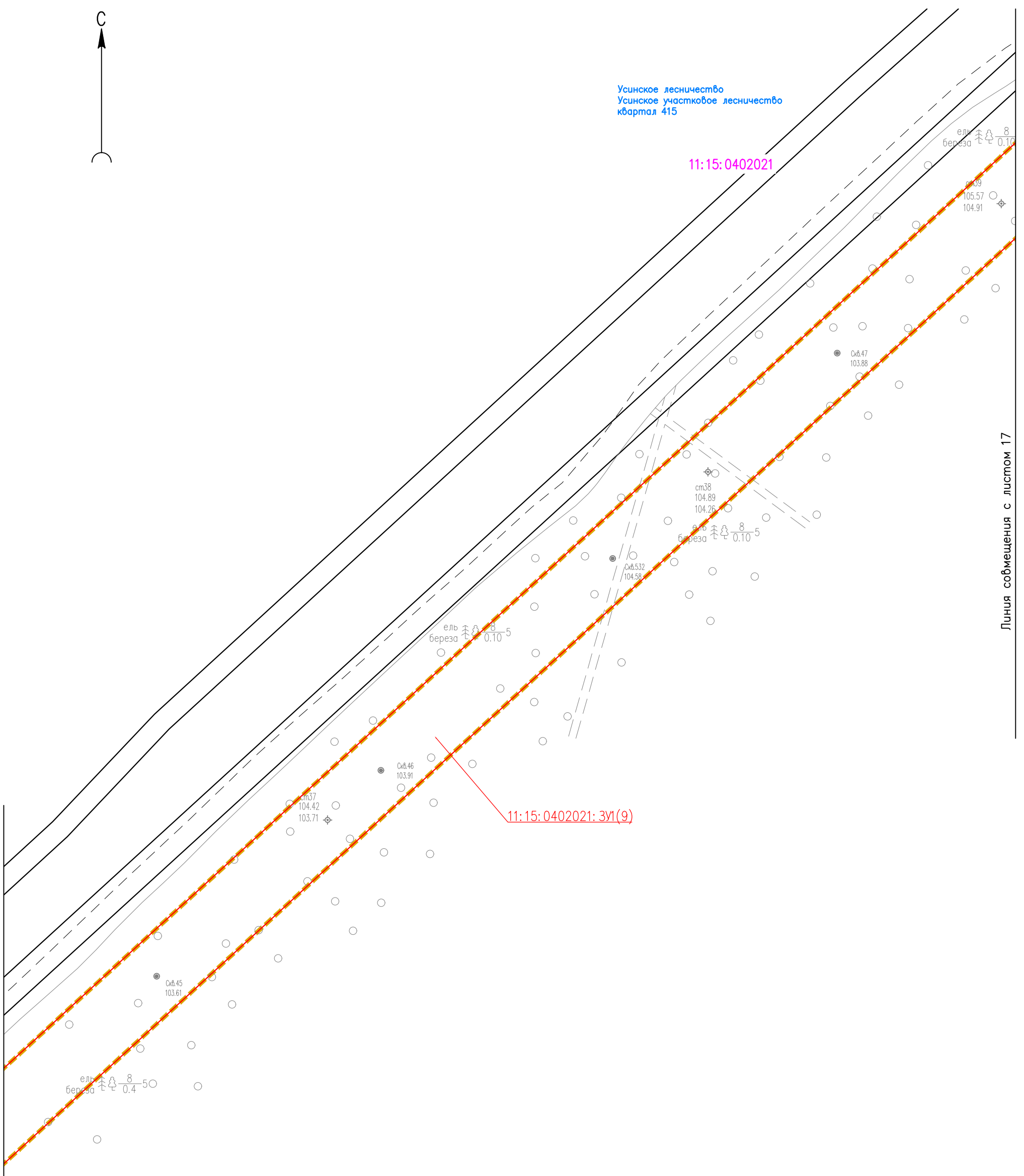
Российская Федерация  
Республика Коми  
МО ГО "Усинск"



Усинское лесничество  
Усинское участковое лесничество  
квартал 415

11:15:0402021

Линия совмещения с листом 17



11:15:0402021: 3У1(9)

Инв. N° подл. Подпись и дата. Взам. инв. N°

Линия совмещения с листом 15

Условные обозначения см. лист 1.

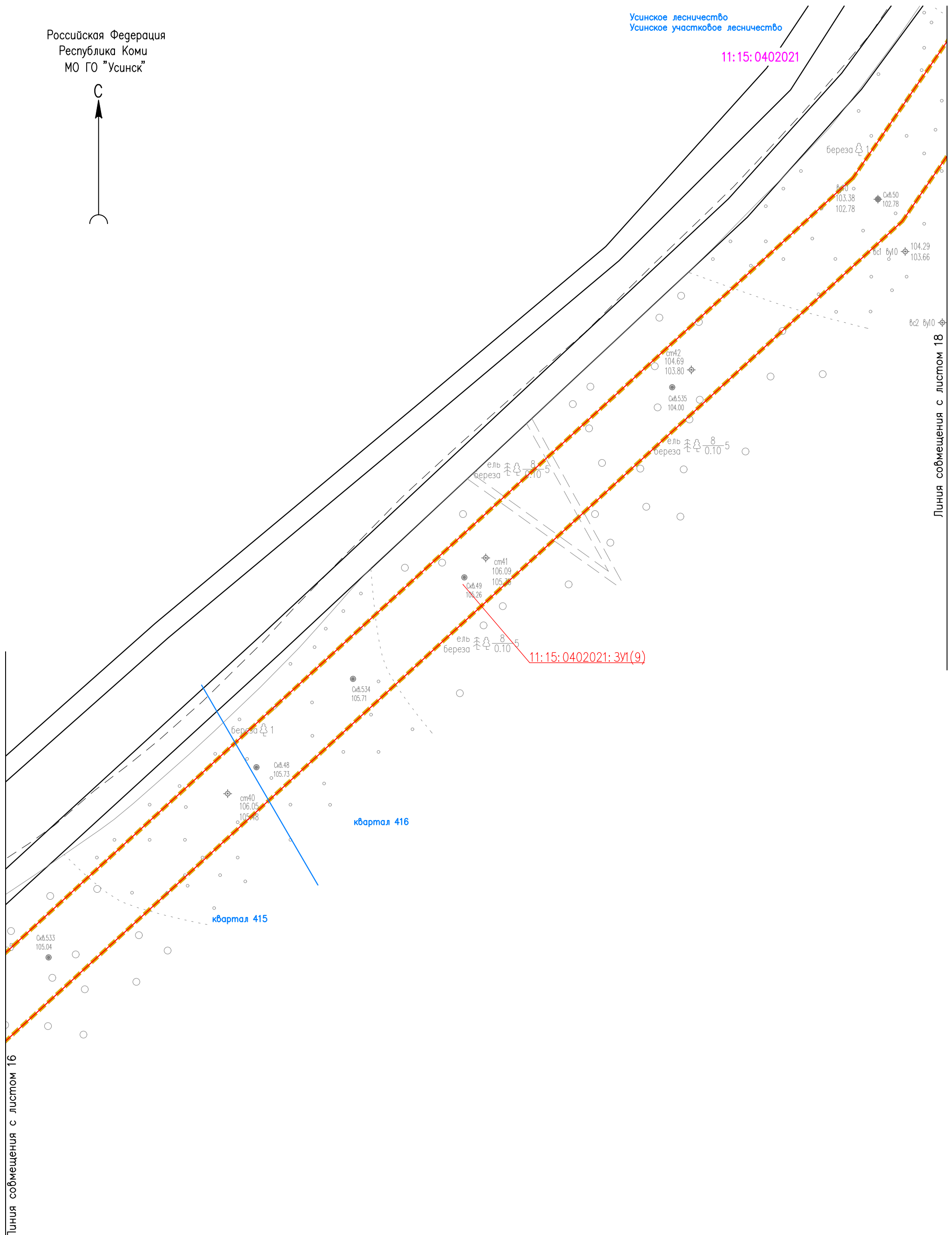
					05784-П-000.000.000-ПМТ-04.ГЧ				
					Электроснабжение Южной группы месторождений				
Изм.	Кол. Уч.	Лист	№ док.	Подпись	Дата	Раздел 3. Материалы по обоснованию проекта межевания территории. Графическая часть	Стадия	Лист	Листов
Разраб.		Борисова		<i>[Signature]</i>	17.01.23			16	
Н. контр.		Иванов		<i>[Signature]</i>	17.01.23	Схема расположения земельных участков в границах ЗОУИТ (1:2000)	ООО "ИЦ "Проектор"		
ГИП		Лисарев		<i>[Signature]</i>	17.01.23		Формат А3		

Российская Федерация  
Республика Коми  
МО ГО "Усинск"



Усинское лесничество  
Усинское участковое лесничество

11:15:0402021



Линия совмещения с листом 18

Линия совмещения с листом 16

Инв. N° подл. Подпись и дата. Взам. инв. N°

Условные обозначения см. лист 1.

					05784-П-000.000.000-ПМТ-04.ГЧ				
					Электроснабжение Южной группы месторождений				
Изм.	Кол. Уч	Лист	№ док	Подпись	Дата	Раздел 3. Материалы по обоснованию проекта межевания территории. Графическая часть	Стадия	Лист	Листов
Разраб.		Борисова		<i>[Signature]</i>	17.01.23			17	
Н. контр		Иванов		<i>[Signature]</i>	17.01.23	Схема расположения земельных участков в границах ЗОУИТ (1:2000)	ООО "ИЦ "Проектор"		
ГИП		Лисарев		<i>[Signature]</i>	17.01.23				

Российская Федерация  
Республика Коми  
МО ГО "Усинск"



Линия совмещения с листом 19

11:15:0402021

Усинское лесничество  
Усинское участковое лесничество  
квартал 416

11:15:0402021: 3У1(9)

Линия совмещения с листом 17

Инв. N°	подл.	Подпись и дата	Взам.	инв. N°

Условные обозначения см. лист 1.

					05784-П-000.000.000-ПМТ-04.ГЧ				
					Электроснабжение Южной группы месторождений				
Изм.	Кол. Уч	Лист	№ док	Подпись	Дата	Раздел 3. Материалы по обоснованию проекта межевания территории. Графическая часть	Стадия	Лист	Листов
Разраб.	Борисова			<i>[Signature]</i>	17.01.23			18	
Н. контр	Иванов			<i>[Signature]</i>	17.01.23	Схема расположения земельных участков в границах ЗОУИТ (1:2000)	ООО "ИЦ "Проектор"		
ГИП	Лисарев			<i>[Signature]</i>	17.01.23				

Российская Федерация  
Республика Коми  
МО ГО "Усинск"



Линия совмещения с листом 20

11:15:0402021

Усинское лесничество  
Усинское участковое лесничество

Скв.540  
118.35

Скв.55  
114.89

ельс береза  $\frac{8}{0.10}$ -5

см48 113.43  
112.86

ЛНС Вейковская

11:15:0402021:ЗУ(9)

пн16 109.79  
109.29

буль 109.33  
108.74

Скв.54  
108.74

107.42

вс1бу11 108.63

вс2бу11 108.55  
107.89

см47 107.73  
106.80

ельс береза  $\frac{8}{0.10}$ -5

Скв.538  
106.29

квартал 416

квартал 405

Линия совмещения с листом 18

Инв. № подл. Подпись и дата. Взам. инв. №

05784-П-000.000.000-ПМТ-04.ГЧ

Электроснабжение Южной группы месторождений

Изм.	Кол. Уч	Лист	Индок	Подпись	Дата
Разраб.		Борисова		<i>[Signature]</i>	17.01.23
Н. контр		Иванов		<i>[Signature]</i>	17.01.23
ГИП		Лисарев		<i>[Signature]</i>	17.01.23

Раздел 3. Материалы по обоснованию проекта межевания территории. Графическая часть

Стадия	Лист	Листов
	19	

Схема расположения земельных участков в границах ЗОУИТ (1:2000)

ООО "ИЦ "Проектор"

Условные обозначения см. лист 1.

Формат А3

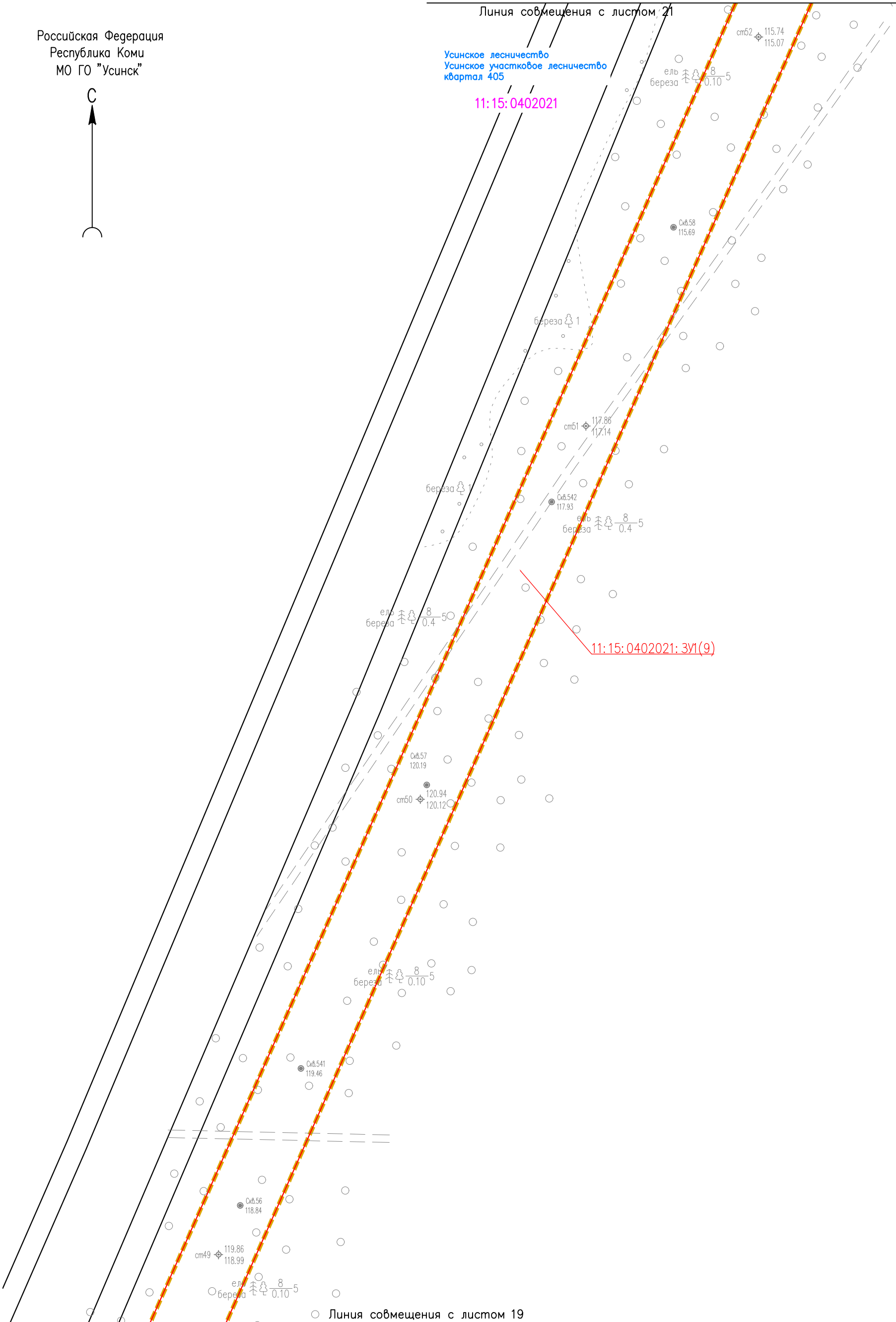
Российская Федерация  
Республика Коми  
МО ГО "Усинск"



Усинское лесничество  
Усинское участковое лесничество  
квартал 405

11:15:0402021

11:15:0402021:ЗУ1(9)



Инв. № подл. Подпись и дата. Взам. инв. №

05784-П-000.000.000-ПМТ-04.ГЧ

Электроснабжение Южной группы месторождений

Изм.	Кол. Уч.	Лист	№ док.	Подпись	Дата
Разраб.	Борисова			<i>[Signature]</i>	17.01.23
Н. контр.	Иванов			<i>[Signature]</i>	17.01.23
ГИП	Лисарев			<i>[Signature]</i>	17.01.23

Раздел 3. Материалы по обоснованию  
проекта межевания территории.  
Графическая часть

Стадия	Лист	Листов
	20	

Схема расположения земельных участков в  
границах ЗОУИТ (1:2000)

ООО "ИЦ "Проектор"

Условные обозначения см. лист 1.

Формат А3

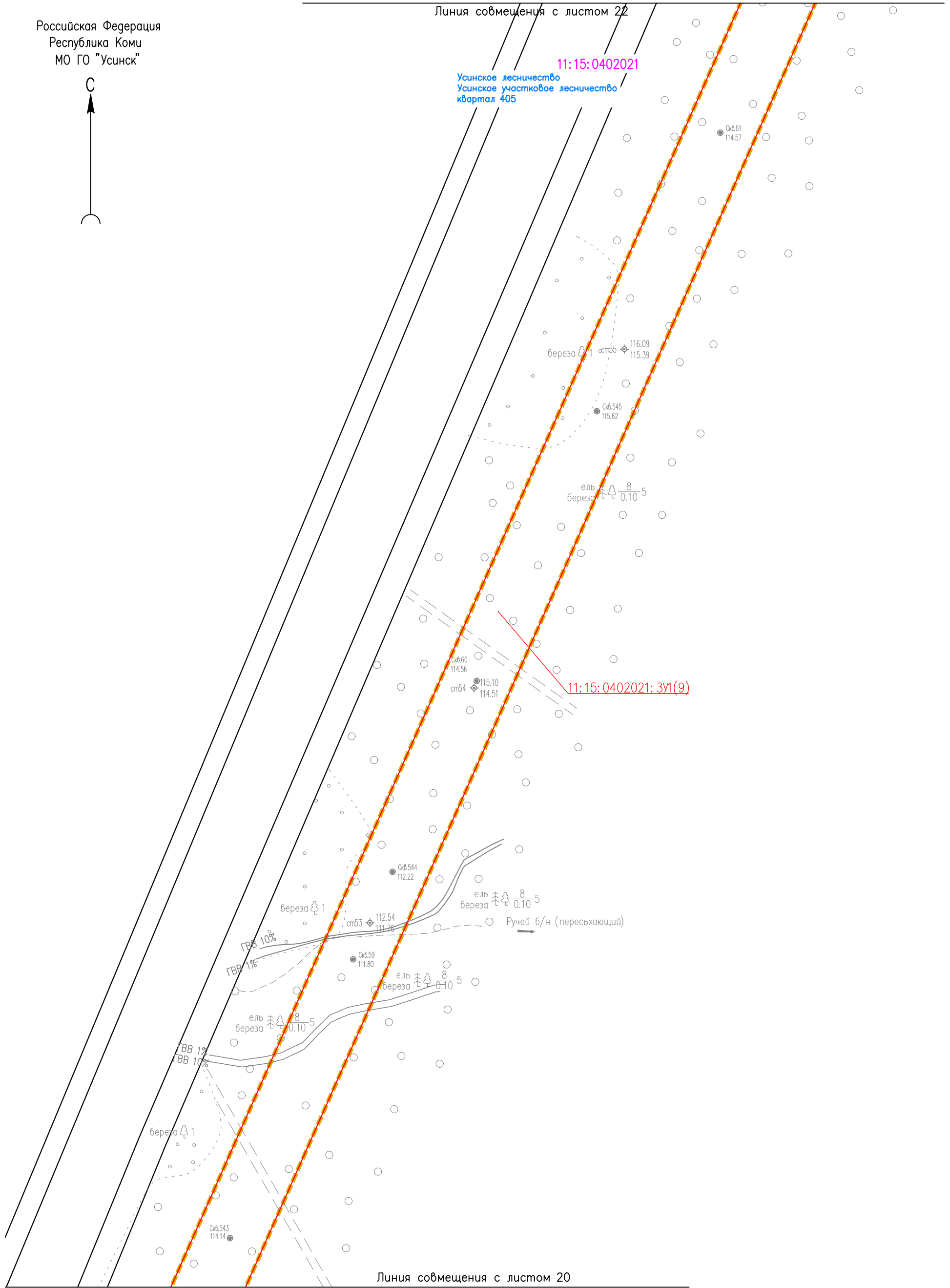
Российская Федерация  
Республика Коми  
МО ГО "Усинск"



Линия совмещения с листом 22

11:15:0402021

Усинское лесничество  
Усинское участковое лесничество  
квартал 405



11:15:0402021: ЗУ(9)

Линия совмещения с листом 20

Инв. N° подл. Подпись и дата. Взам. инв. N°

05784-П-000.000.000-ПМТ-04.ГЧ

Электроснабжение Южной группы месторождений

Изм.	Кол. Уч.	Лист	№ док.	Подпись	Дата
Разраб.	Борисова			<i>[Signature]</i>	17.01.23
Н. контр.	Иванов			<i>[Signature]</i>	17.01.23
ГИП	Лисарев			<i>[Signature]</i>	17.01.23

Раздел 3. Материалы по обоснованию  
проекта межевания территории.  
Графическая часть

Стадия	Лист	Листов
	21	

Схема расположения земельных участков в  
границах ЗОУИТ (1:2000)

ООО "ИЦ "Проектор"

Условные обозначения см. лист 1.

Формат А3



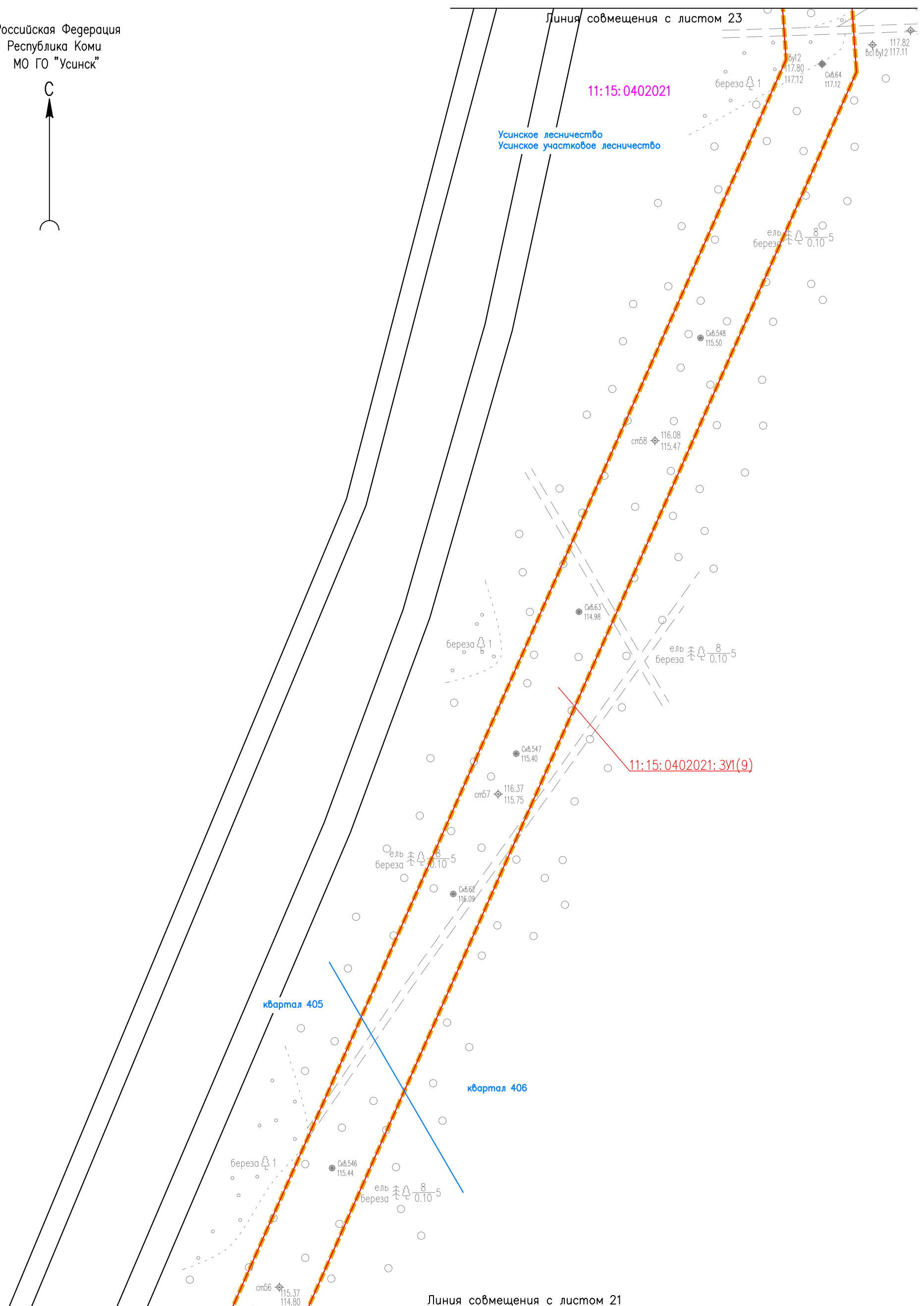
Российская Федерация  
Республика Коми  
МО ГО "Усинск"



Линия совмещения с листом 23

11:15:0402021

Усинское лесничество  
Усинское участковое лесничество



квартал 405

квартал 406

11:15:0402021: ЗУ(9)

Линия совмещения с листом 21

Инв. № подл. Подпись и дата. Взам. инв. №

05784-П-000.000.000-ПМТ-04.ГЧ

Электроснабжение Южной группы месторождений

Изм.	Кол. Уч.	Лист	№ док.	Подпись	Дата
Разраб.		Борисова		<i>[Signature]</i>	17.01.23
Н. контр.		Иванов		<i>[Signature]</i>	17.01.23
ГИП		Лисарев		<i>[Signature]</i>	17.01.23

Раздел 3. Материалы по обоснованию проекта межевания территории. Графическая часть

Стадия	Лист	Листов
	22	

Схема расположения земельных участков в границах ЗОУИТ (1:2000)

ООО "ИЦ "Проектор"

Условные обозначения см. лист 1.

Формат А3

Российская Федерация  
Республика Коми  
МО ГО "Усинск"



Линия совмещения с листом 24

Усинское лесничество  
Усинское участковое лесничество

11:15:0402021

11:15:0402021: ЗУ1(10)

квартал 392

квартал 406

ПНС Вяжковская

Северо-Баяцкая М.Р.

автомобильный

11:15:0402021: ЗУ1(9)

Линия совмещения с листом 22

Инв. № подл. Подпись и дата. Взам. инв. №

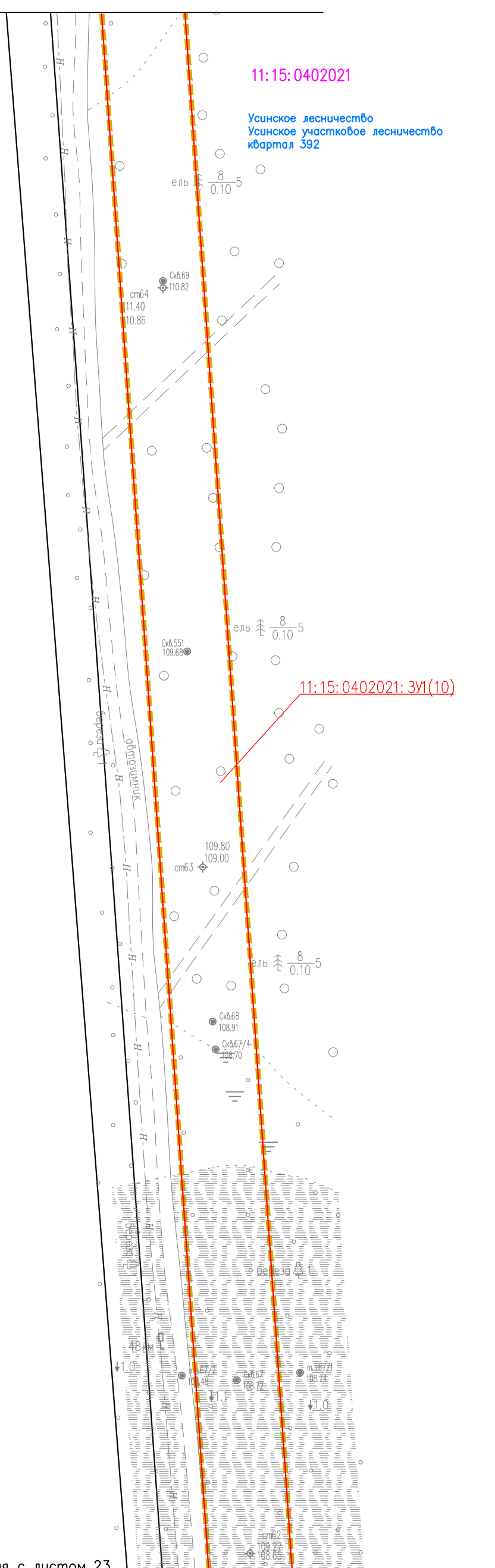
Условные обозначения см. лист 1.

					05784-П-000.000.000-ПМТ-04.ГЧ					
					Электроснабжение Южной группы месторождений					
Изм.	Кол. Уч.	Лист	№ док.	Подпись	Дата	Раздел 3. Материалы по обоснованию проекта межевания территории. Графическая часть	Стадия	Лист	Листов	
Разраб.		Борисова		<i>ЛД</i>	17.01.23			23		
					Схема расположения земельных участков в границах ЗОУИТ (1:2000)			ООО "ИЦ "Проектор"		
Н. контр.		Иванов		<i>ИИ</i>	17.01.23					
ГИП		Писарев		<i>ПП</i>	17.01.23					

Российская Федерация  
Республика Коми  
МО ГО "Усинск"



Линия совмещения с листом 25



11:15:0402021

Усинское лесничество  
Усинское участковое лесничество  
квартал 392

11:15:0402021: ЗУ(10)

Линия совмещения с листом 23

Инв. № подл. Подпись и дата. Взам. инв. №

Условные обозначения см. лист 1.

					05784-П-000.000.000-ПМТ-04.ГЧ				
					Электроснабжение Южной группы месторождений				
Изм.	Кол. Уч	Лист	№ док	Подпись	Дата	Раздел 3. Материалы по обоснованию проекта межевания территории. Графическая часть	Стадия	Лист	Листов
Разраб.		Борисова		<i>[Signature]</i>	17.01.23			24	
Н. контр		Иванов		<i>[Signature]</i>	17.01.23	Схема расположения земельных участков в границах ЗОУИТ (1:2000)	ООО "ИЦ "Проектор"		
ГИП		Лисарев		<i>[Signature]</i>	17.01.23				

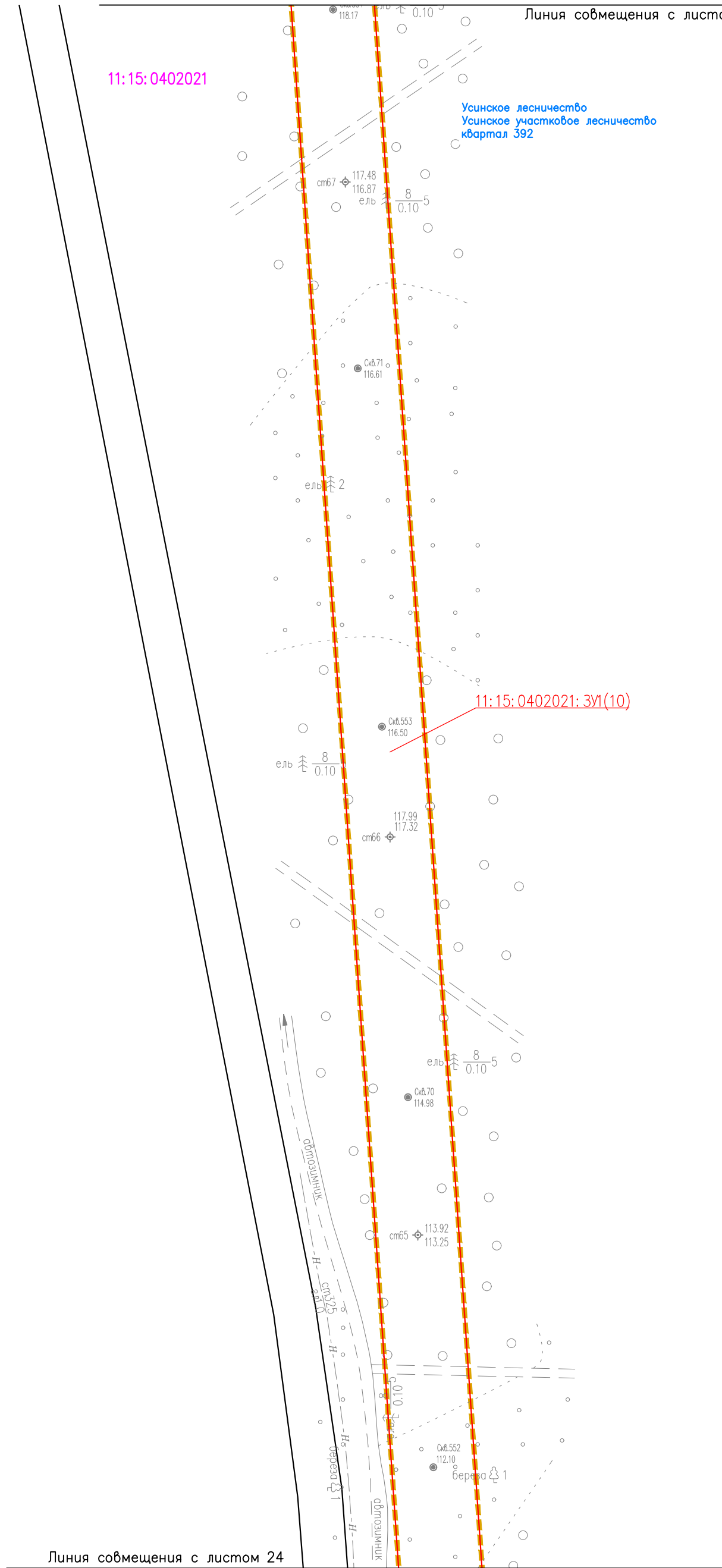
Российская Федерация  
Республика Коми  
МО ГО "Усинск"



Линия совмещения с листом 26

11:15:0402021

Усинское лесничество  
Усинское участковое лесничество  
квартал 392



11:15:0402021: ЗУ(10)

Линия совмещения с листом 24

Инв. N° подл. Подпись и дата. Инв. N°

05784-П-000.000.000-ПМТ-04.ГЧ

Электроснабжение Южной группы месторождений

Изм.	Кол. Уч.	Лист	И. док.	Подпись	Дата
Разраб.	Борисова			<i>[Signature]</i>	17.01.23
Н. контр.	Иванов			<i>[Signature]</i>	17.01.23
ГИП	Лисарев			<i>[Signature]</i>	17.01.23

Раздел 3. Материалы по обоснованию  
проекта межевания территории.  
Графическая часть

Стадия	Лист	Листов
	25	

Схема расположения земельных участков в  
границах ЗОУИТ (1:2000)

ООО "ИЦ "Проектор"

Условные обозначения см. лист 1.

Формат А3

Российская Федерация  
Республика Коми  
МО ГО "Усинск"



Усинское лесничество  
Усинское участковое лесничество  
квартал 392

Линия совмещения с листом 27

11:15:0402021

ель  $\frac{8}{0.10}$  5

Скв.556  
118.01

см70  
118.56  
117.74

Скв.73  
117.34

11:15:0402021: 3У1(10)

ель  $\frac{8}{0.10}$  5

см69  
117.84  
117.01

береза 3.1

Скв.555  
117.15

ель  $\frac{8}{0.10}$  5

Скв.72  
117.19

см68 117.88  
117.23

ель  $\frac{8}{0.10}$  5

Линия совмещения с листом 25

Инв. N° подл. Подпись и дата. Инв. N°

05784-П-000.000.000-ПМТ-04.ГЧ

Электроснабжение Южной группы месторождений

Изм.	Кол. Уч.	Лист	Индок	Подпись	Дата
Разраб.	Борисова			<i>[Signature]</i>	17.01.23
Н. контр	Иванов			<i>[Signature]</i>	17.01.23
ГИП	Лисарев			<i>[Signature]</i>	17.01.23

Раздел 3. Материалы по обоснованию проекта межевания территории. Графическая часть

Стадия	Лист	Листов
	26	

Схема расположения земельных участков в границах ЗОУИТ (1:2000)

ООО "ИЦ "Проектор"

Условные обозначения см. лист 1.

Формат А3

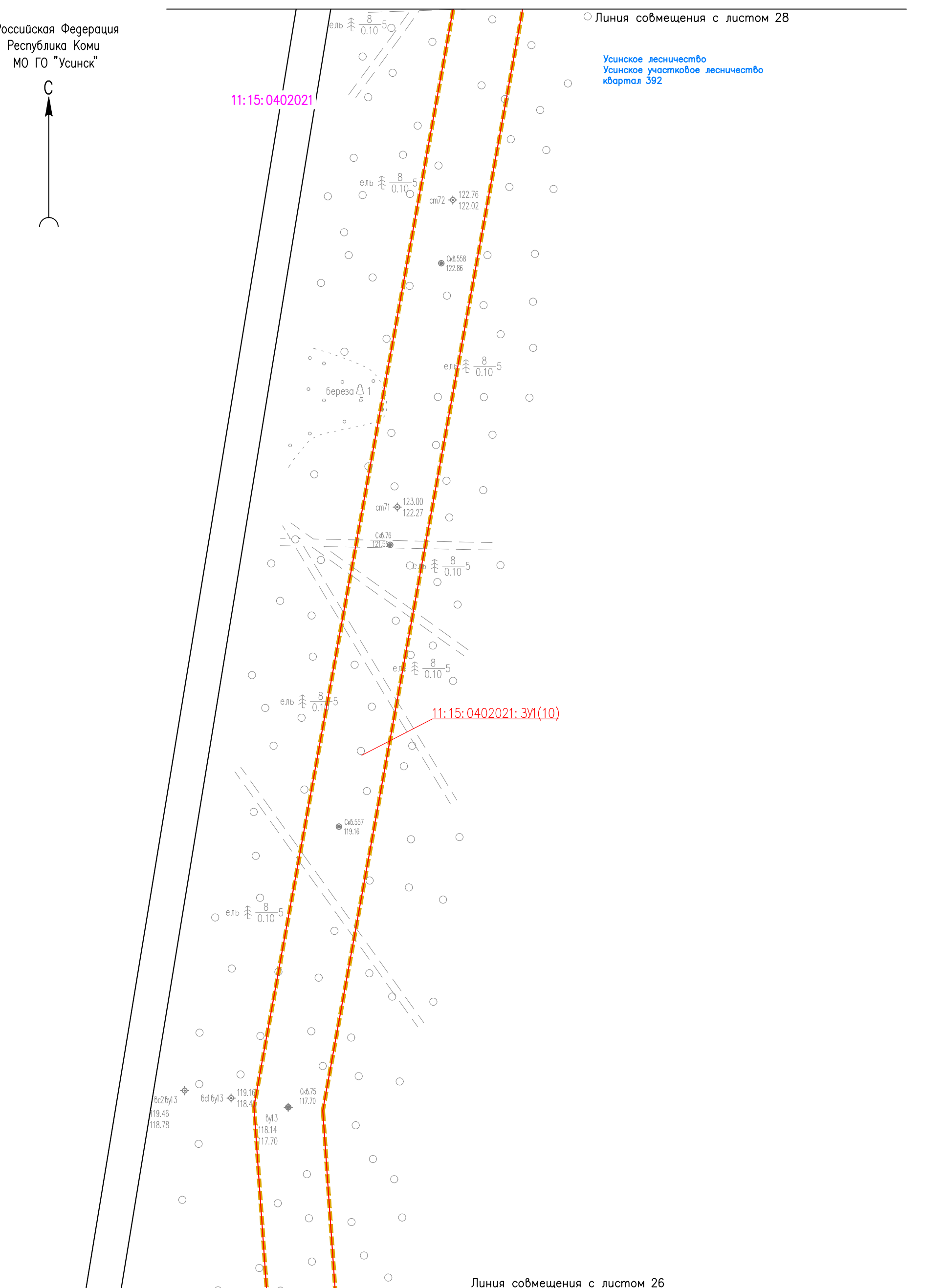
Российская Федерация  
Республика Коми  
МО ГО "Усинск"



11:15:0402021

○ Линия совмещения с листом 28

Усинское лесничество  
Усинское участковое лесничество  
квартал 392



Линия совмещения с листом 26

Инв. № подл. Подпись и дата. Взам. инв. №

05784-П-000.000.000-ПМТ-04.ГЧ

Электроснабжение Южной группы месторождений

Изм.	Кол. Уч.	Лист	№ док.	Подпись	Дата
Разраб.		Борисова		<i>[Signature]</i>	17.01.23
Н. контр.		Иванов		<i>[Signature]</i>	17.01.23
ГИП		Писарев		<i>[Signature]</i>	17.01.23

Раздел 3. Материалы по обоснованию проекта межевания территории. Графическая часть

Стадия	Лист	Листов
	27	

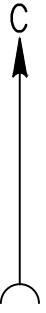
Схема расположения земельных участков в границах ЗОУИТ (1:2000)

ООО "ИЦ "Проектор"

Условные обозначения см. лист 1.

Формат А3

Российская Федерация  
Республика Коми  
МО ГО "Усинск"



○ Линия совмещения с листом 29

11:15:0402021

11:15:0402021:ЗУ1(11)

11:15:0402021:ЗУ6(5)

Усинское лесничество  
Усинское участковое лесничество  
квартал 392

11:15:0402021:ЗУ6(4)

11:15:0402021:ЗУ1(10)

Линия совмещения с листом 27

Линия совмещения с листом 76

Инв. № подл. Подпись и дата. Взам. инв. №

05784-П-000.000.000-ПМТ-04.ГЧ

Электроснабжение Южной группы месторождений

Изм.	Кол. Уч.	Лист	№ док.	Подпись	Дата
Разраб.		Борисова		<i>[Signature]</i>	17.01.23
Н. контр.		Иванов		<i>[Signature]</i>	17.01.23
ГИП		Лисарев		<i>[Signature]</i>	17.01.23

Раздел 3. Материалы по обоснованию  
проекта межевания территории.  
Графическая часть

Стадия	Лист	Листов
	28	

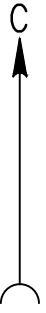
Схема расположения земельных участков в  
границах ЗОУИТ (1:2000)

ООО "ИЦ "Проектор"

Условные обозначения см. лист 1.

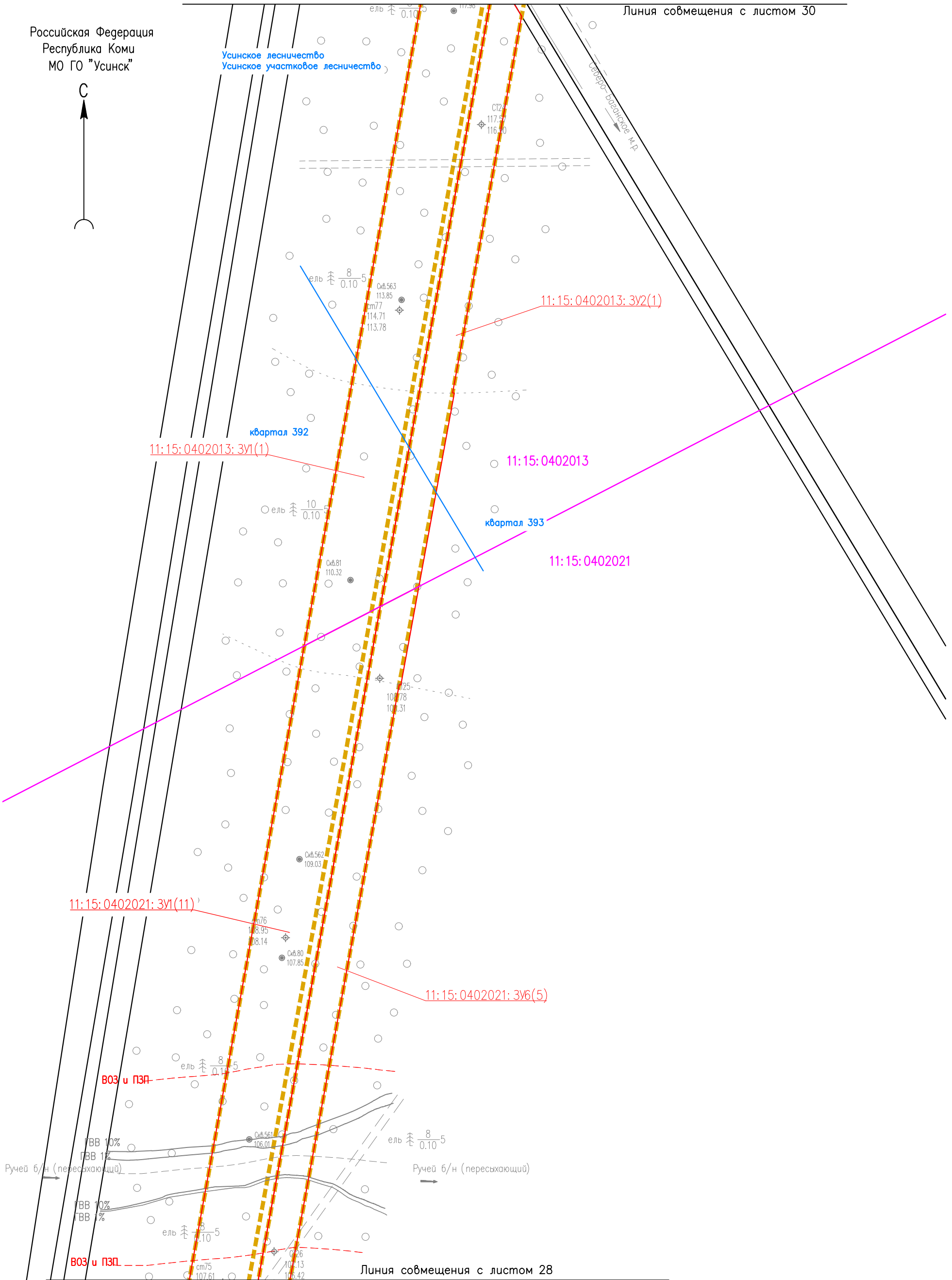
Формат А3

Российская Федерация  
Республика Коми  
МО ГО "Усинск"



Усинское лесничество  
Усинское участковое лесничество

Линия совмещения с листом 30



Инв. № подл. Подпись и дата. Изм. инв. №

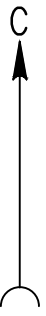
Условные обозначения см. лист 1.

					05784-П-000.000.000-ПМТ-04.ГЧ				
					Электроснабжение Южной группы месторождений				
Изм.	Кол. Уч.	Лист	№ док.	Подпись	Дата	Раздел 3. Материалы по обоснованию проекта межевания территории. Графическая часть	Стадия	Лист	Листов
Разраб.		Борисова		<i>[Signature]</i>	17.01.23			29	
Н. контр.		Иванов		<i>[Signature]</i>	17.01.23	Схема расположения земельных участков в границах ЗОУИТ (1:2000)	ООО "ИЦ "Проектор"		
ГИП		Писарев		<i>[Signature]</i>	17.01.23				

Формат А3



Российская Федерация  
Республика Коми  
МО ГО "Усинск"



Линия совмещения с листом 31

Усинское лесничество  
Усинское участковое лесничество  
квартал 393

11:15:0402013

11:15:0402013: 3У2(2)

11:15:0402013: 3У1(2)

11:15:0402013: 3У1(1)

11:15:0402013: 3У2(1)

Линия совмещения с листом 29

Инв. № подл. Подпись и дата. Взам. инв. №

05784-П-000.000.000-ПМТ-04.ГЧ

Электроснабжение Южной группы месторождений

Изм.	Кол. Уч.	Лист	И. док.	Подпись	Дата
Разраб.		Борисова		<i>Л.Б.</i>	17.01.23
Н. контр.		Иванов		<i>И.И.</i>	17.01.23
ГИП		Писарев		<i>П.П.</i>	17.01.23

Раздел 3. Материалы по обоснованию проекта межевания территории. Графическая часть

Стадия	Лист	Листов
	30	

Схема расположения земельных участков в границах ЗОУИТ (1:2000)

ООО "ИЦ "Проектор"

Условные обозначения см. лист 1.

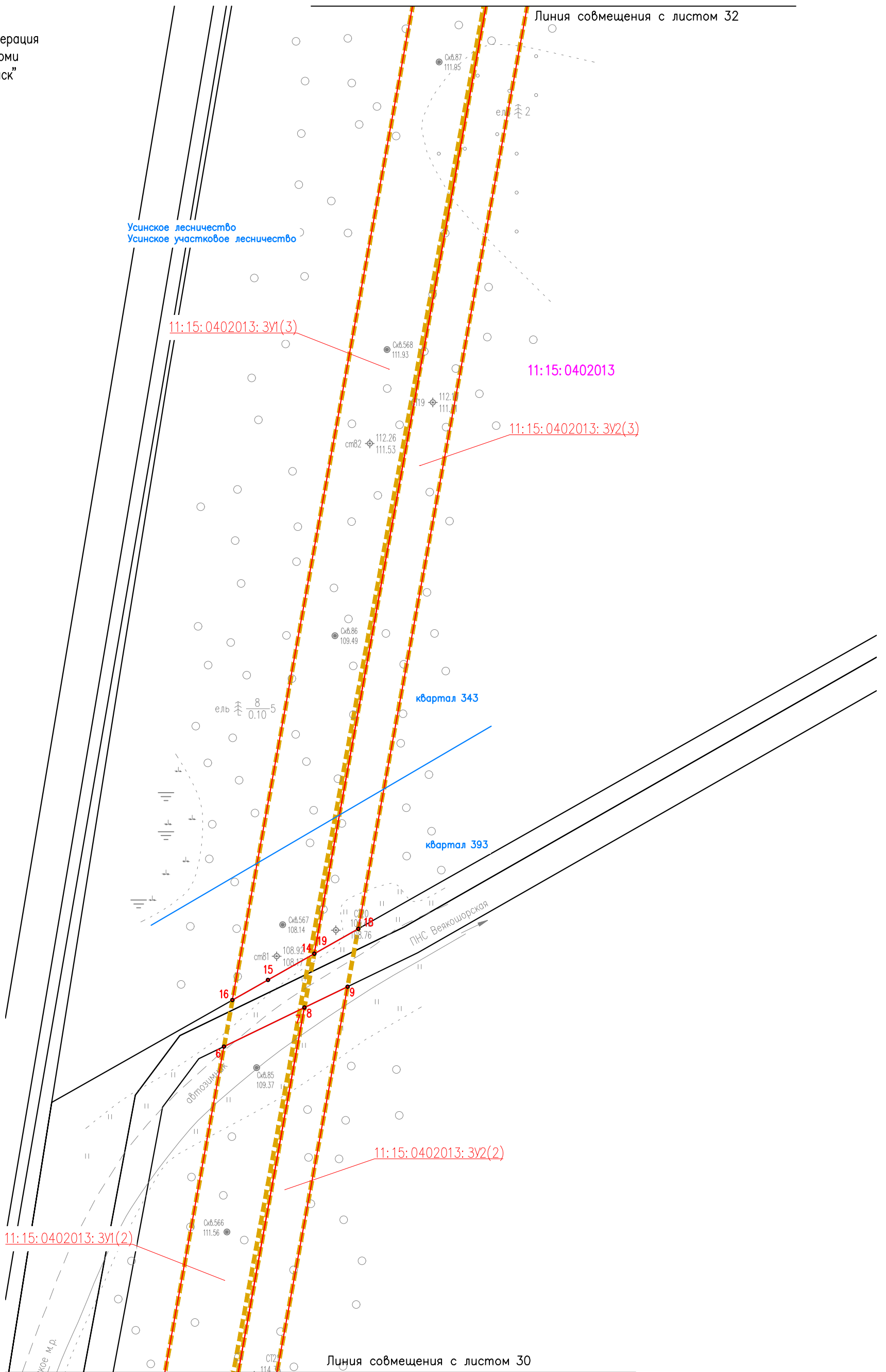
Формат А3

Российская Федерация  
Республика Коми  
МО ГО "Усинск"



Усинское лесничество  
Усинское участковое лесничество

Линия совмещения с листом 32



Инв. № подл. Подпись и дата. Взам. инв. №

Условные обозначения см. лист 1.

					05784-П-000.000.000-ПМТ-04.ГЧ					
					Электроснабжение Южной группы месторождений					
Изм.	Кол. Уч.	Лист	№ док.	Подпись	Дата	Раздел 3. Материалы по обоснованию проекта межевания территории. Графическая часть	Стадия	Лист	Листов	
Разраб.		Борисова		<i>[Signature]</i>	17.01.23			31		
					Схема расположения земельных участков в границах ЗОУИТ (1:2000)			ООО "ИЦ "Проектор"		
Н. контр.		Иванов		<i>[Signature]</i>	17.01.23					
ГИП		Писарев		<i>[Signature]</i>	17.01.23					

Российская Федерация  
Республика Коми  
МО ГО "Усинск"



Усинское лесничество  
Усинское участковое лесничество  
квартал 343

11:15:0402013

11:15:0402013: 3У2(3)

11:15:0402013: 3У1(3)

Условные обозначения см. лист 1.

05784-П-000.000.000-ПМТ-04.ГЧ

Электроснабжение Южной группы месторождений

Изм.	Кол. Уч	Лист	Индок	Подпись	Дата
Разраб.	Борисова			<i>[Signature]</i>	17.01.23
Н. контр	Иванов			<i>[Signature]</i>	17.01.23
ГИП	Лисарев			<i>[Signature]</i>	17.01.23

Раздел 3. Материалы по обоснованию проекта межевания территории. Графическая часть

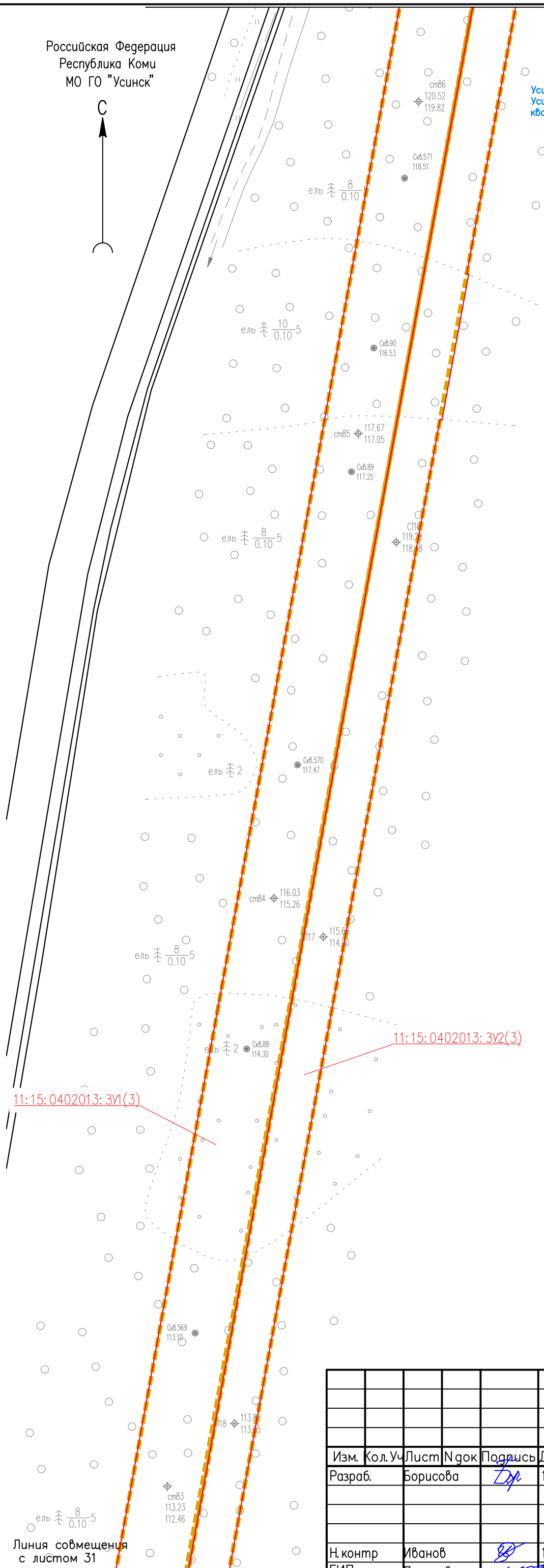
Стадия	Лист	Листов
	32	

Схема расположения земельных участков в границах ЗОУИТ (1:2000)

ООО "ИЦ "Проектор"

Инв. N° подл. Подпись и дата. Взам. инв. N°

Линия совмещения с листом 31

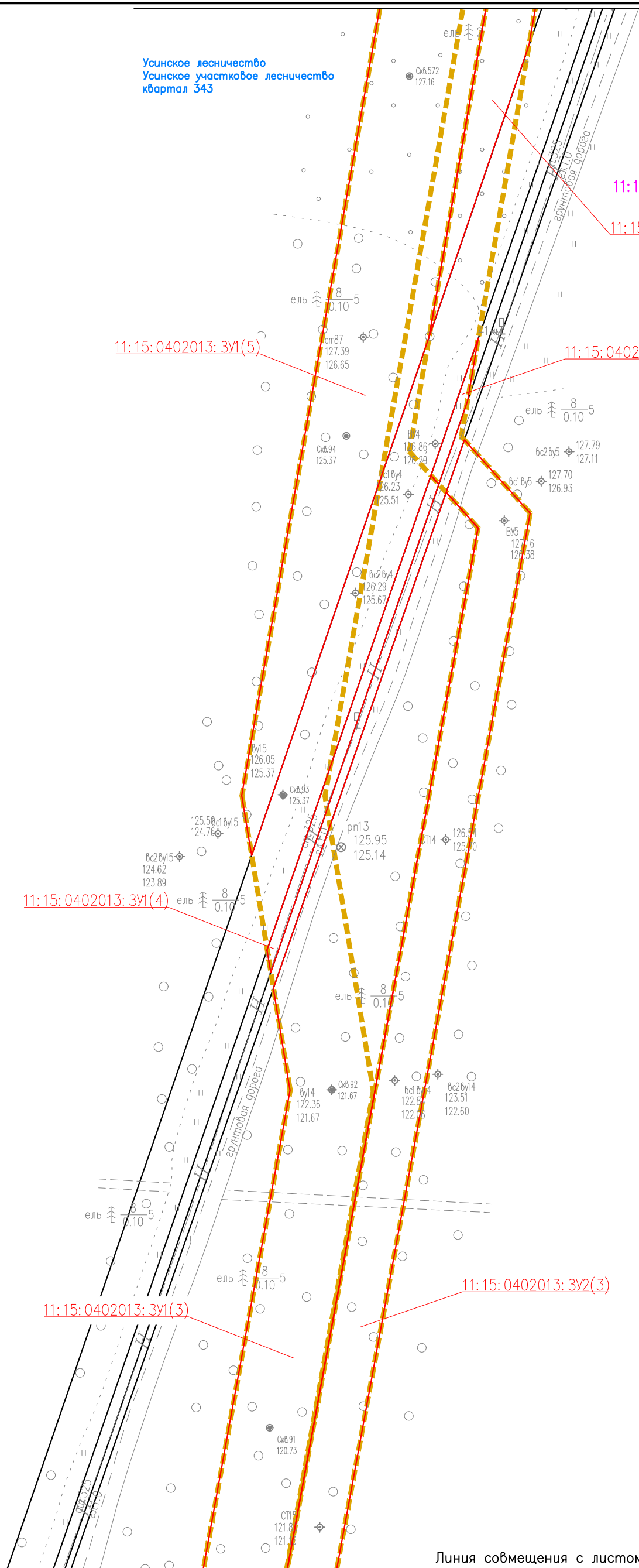


Российская Федерация  
Республика Коми  
МО ГО "Усинск"



Усинское лесничество  
Усинское участковое лесничество  
квартал 343

Линия совмещения с листом 34



Линия совмещения с листом 32

Инв. N\* подл. Подпись и дата. Инв. N

05784-П-000.000.000-ПМТ-04.ГЧ

Электроснабжение Южной группы месторождений

Изм.	Кол. Уч	Лист	№ док	Подпись	Дата
Разраб.		Борисова		<i>Л.Б.</i>	17.01.23
Н. контр		Иванов		<i>И.И.</i>	17.01.23
ГИП		Лисарев		<i>Л.Л.</i>	17.01.23

Раздел 3. Материалы по обоснованию проекта межевания территории. Графическая часть

Раздел 3. Материалы по обоснованию проекта межевания территории. Графическая часть

Стадия	Лист	Листов
	33	

Н. контр Иванов 17.01.23  
ГИП Лисарев 17.01.23

Схема расположения земельных участков в границах ЗОУИТ (1:2000)

ООО "ИЦ "Проектор"

Условные обозначения см. лист 1.

Формат А3

Линия совмещения с листом 35

Российская Федерация  
Республика Коми  
МО ГО "Усинск"

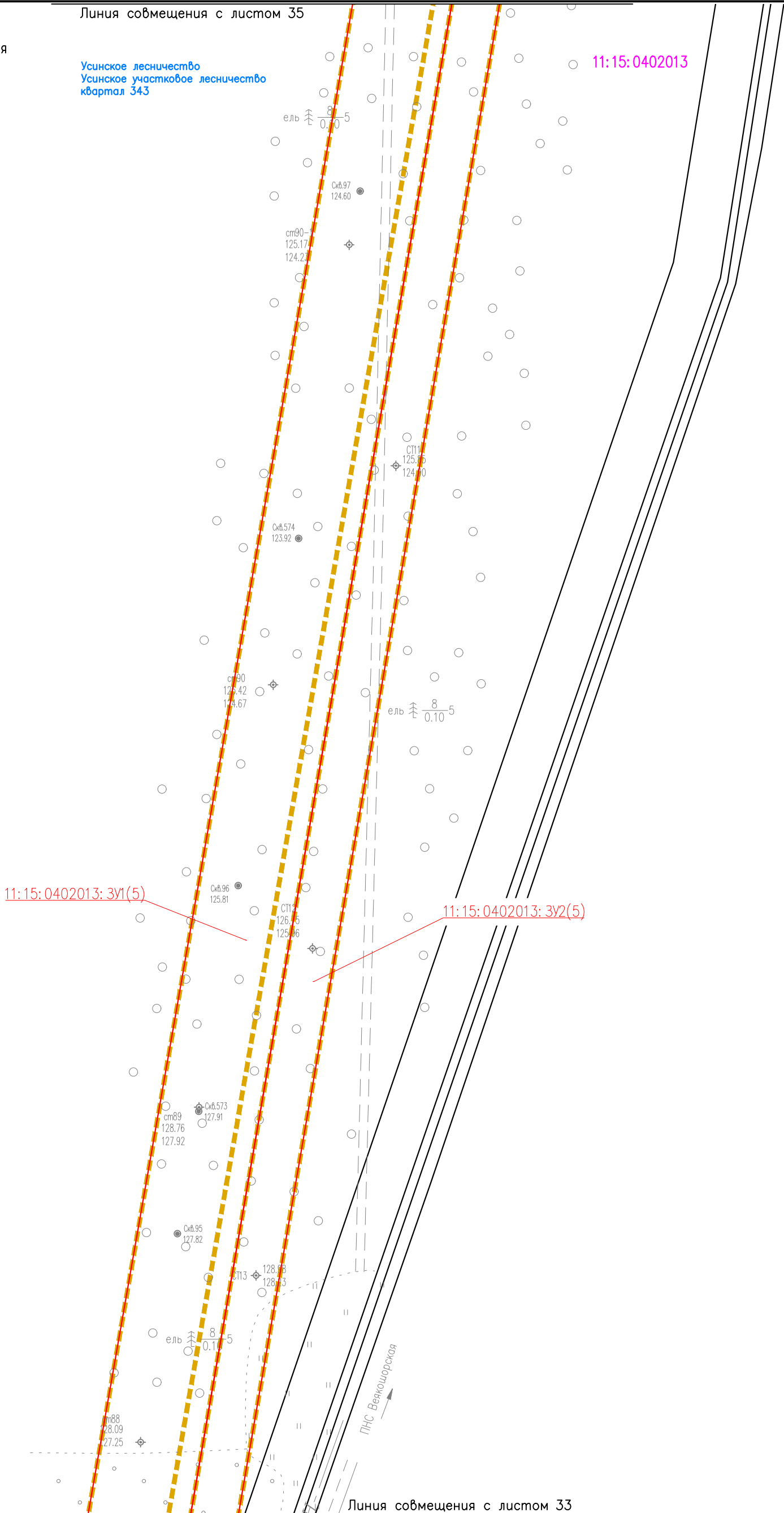
Усинское лесничество  
Усинское участковое лесничество  
квартал 343

11:15:0402013



11:15:0402013: 3У1(5)

11:15:0402013: 3У2(5)



Линия совмещения с листом 33

Инв. N° подл. Подпись и дата. Инв. N°

05784-П-000.000.000-ПМТ-04.ГЧ

Электроснабжение Южной группы месторождений

Изм.	Кол. Уч	Лист	Игол	Подпись	Дата
Разраб.	Борисова			<i>[Signature]</i>	17.01.23
Н. контр	Иванов			<i>[Signature]</i>	17.01.23
ГИП	Писарев			<i>[Signature]</i>	17.01.23

Раздел 3. Материалы по обоснованию проекта межевания территории. Графическая часть

Стадия	Лист	Листов
	34	

Схема расположения земельных участков в границах ЗОУИТ (1:2000)

ООО "ИЦ "Проектор"

Условные обозначения см. лист 1.

Формат А3

Российская Федерация  
Республика Коми  
МО ГО "Усинск"



11:15:0402013

Усинское лесничество  
Усинское участковое лесничество  
квартал 343

11:15:0402013: 3У1(5)

11:15:0402013: 3У2(5)

Линия совмещения с листом 34

Инв. № подл. Подпись и дата. Изм. инв. №

Изм.	Кол. Уч.	Лист	№ док.	Подпись	Дата
Разраб.	Борисова			<i>[Signature]</i>	17.01.23
Н. контр.	Иванов			<i>[Signature]</i>	17.01.23
ГИП	Лисарев			<i>[Signature]</i>	17.01.23

05784-П-000.000.000-ПМТ-04.ГЧ

Электроснабжение Южной группы месторождений

Раздел 3. Материалы по обоснованию проекта межевания территории. Графическая часть

Стадия	Лист	Листов
	35	

Схема расположения земельных участков в границах ЗОУИТ (1:2000)

ООО "ИЦ "Проектор"

Условные обозначения см. лист 1.

Российская Федерация  
Республика Коми  
МО ГО "Усинск"



11:15:0402013: 3У1(5)

Усинское лесничество  
Усинское участковое лесничество

11:15:0402014: 3У2(3)

квартал 344

11:15:0402014

11:15:0402013

квартал 343

11:15:0402013: 3У2(5)

Линия совмещения с листом 57

Линия совмещения с листом 37

Линия совмещения с листом 35

Инв. № подл. Подпись и дата. Взам. инв. №

Условные обозначения см. лист 1.

Изм.	Кол. Уч	Лист	№ док	Подпись	Дата
Разраб.	Борисова			<i>[Signature]</i>	17.01.23
Н. контр	Иванов			<i>[Signature]</i>	17.01.23
ГИП	Лисарев			<i>[Signature]</i>	17.01.23

05784-П-000.000.000-ПМТ-04.ГЧ

Электроснабжение Южной группы месторождений

Раздел 3. Материалы по обоснованию  
проекта межевания территории.  
Графическая часть

Стадия	Лист	Листов
	36	

Схема расположения земельных участков в  
границах ЗОУИТ (1:2000)

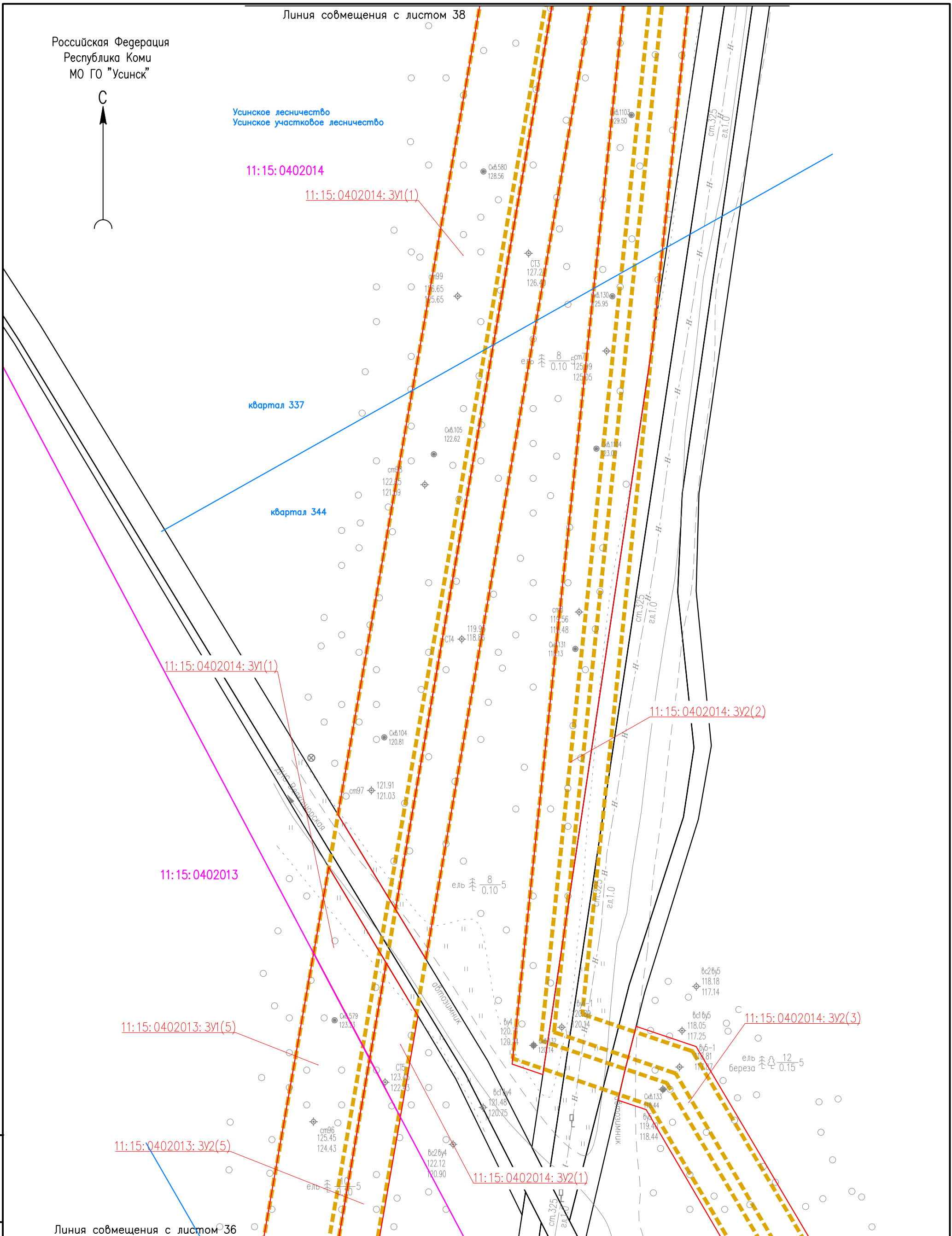
ООО "ИЦ "Проектор"

Формат А3

Российская Федерация  
Республика Коми  
МО ГО "Усинск"



Усинское лесничество  
Усинское участковое лесничество



Линия совмещения с листом 36

Инв. № подл. Подпись и дата. Взам. инв. №

Изм.	Кол. Уч.	Лист	№ док.	Подпись	Дата
Разраб.	Борисова			<i>[Signature]</i>	17.01.23
Н. контр.	Иванов			<i>[Signature]</i>	17.01.23
ГИП	Писарев			<i>[Signature]</i>	17.01.23

05784-П-000.000.000-ПМТ-04.ГЧ

Электроснабжение Южной группы месторождений

Раздел 3. Материалы по обоснованию проекта межевания территории. Графическая часть

Стадия	Лист	Листов
	37	

Схема расположения земельных участков в границах ЗОУИТ (1:2000)

ООО "ИЦ "Проектор"

Условные обозначения см. лист 1.



Линия совмещения с листом 38

Линия совмещения с листом 39

Российская Федерация  
Республика Коми  
МО ГО "Усинск"



11:15:0402014:ЗУ3(2)

11:15:0402014:ЗУ3(5)

11:15:0402014:ЗУ3(1)

11:15:0402014

Усинское лесничество  
Усинское участковое лесничество  
квартал 338

11:15:0402014:ЗУ1(1)

11:15:0402014:ЗУ2(2)

Линия совмещения с листом 37

Инв. № подл  
Подпись и дата  
Взам. инв. №

05784-П-000.000.000-ПМТ-04.ГЧ

Электроснабжение Южной группы месторождений

Изм.	Кол. Уч	Лист	№ док	Подпись	Дата
Разраб.		Борисова		<i>[Signature]</i>	17.01.23
Н. контр		Иванов		<i>[Signature]</i>	17.01.23
ГИП		Лисарев		<i>[Signature]</i>	17.01.23

Раздел 3. Материалы по обоснованию проекта межевания территории. Графическая часть

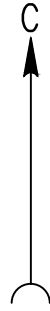
Стация	Лист	Листов
	38	

Схема расположения земельных участков в границах ЗОУИТ (1:2000)

ООО "ИЦ "Проектор"

Условные обозначения см. лист 1.

Формат А3



Усинское лесничество  
Усинское участковое лесничество  
квартал 338

11:15:0402014

11:15:0402014: ЗУ6(1)

11:15:0402014: ЗУ3(3)

11:15:0402014: ЗУ3(4)

11:15:0402014: ЗУ5(1)

11:15:0402014: ЗУ4

						05784-П-000.000.000-ПМТ-04.ГЧ		
						Электроснабжение Южной группы месторождений		
Изм.	Кол.Уч	Лист	№ док	Подпись	Дата	Раздел 3. Материалы по обоснованию проекта межевания территории. Графическая часть		
Разраб.	Борисова			<i>Зд</i>	17.01.23			
						39		
Н. контр	Иванов			<i>ИИ</i>	17.01.23	000 "ИЦ "Проектор"		
ГИП	Писарев			<i>П</i>	17.01.23			

Российская Федерация  
Республика Коми  
МО ГО "Усинск"



Усинское лесничество  
Усинское участковое лесничество  
квартал 338

Линия совмещения с листом 39

11:15:0402014

11:15:0402014: 3У6(2)

11:15:0402014: 3У5(1)

11:15:0402014: 3У6(1)

Условные обозначения см. лист 1.

						05784-П-000.000.000-ПМТ-04.ГЧ			
						Электроснабжение Южной группы месторождений			
Изм.	Кол. Уч.	Лист	№ док	Подпись	Дата	Раздел 3. Материалы по обоснованию проекта межевания территории. Графическая часть	Стадия	Лист	Листов
Разраб.		Борисова		<i>[Signature]</i>	17.01.23			40	
Н. контр		Иванов		<i>[Signature]</i>	17.01.23	Схема расположения земельных участков в границах ЗОУИТ (1:2000)	ООО "ИЦ "Проектор"		
ГИП		Лисареб		<i>[Signature]</i>	17.01.23		Формат А3		

Российская Федерация  
Республика Коми  
МО ГО "Усинск"



Линия совмещения с листом 42

Усинское лесничество  
Усинское участковое лесничество  
квартал 338

11:15:0402014

11:15:0402014: ЗУ6(2)

11:15:0402014: ЗУ5(1)

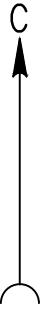
Инв. № подл  
Инв. № инв.  
Дата  
Подпись

Линия совмещения с листом 40

Условные обозначения см. лист 1.

						05784-П-000.000.000-ПМТ-04.ГЧ			
						Электроснабжение Южной группы месторождений			
Изм.	Кол. Уч	Лист	№ док	Подпись	Дата	Раздел 3. Материалы по обоснованию проекта межевания территории. Графическая часть	Стадия	Лист	Листов
Разраб.		Борисова		<i>ЗД</i>	17.01.23			41	
Н. контр		Иванов		<i>ИИ</i>	17.01.23	Схема расположения земельных участков в границах ЗОУИТ (1:2000)	ООО "ИЦ "Проектор"		
ГИП		Лисареб		<i>ЛЛ</i>	17.01.23				

Российская Федерация  
Республика Коми  
МО ГО "Усинск"



Линия совмещения с листом 43

11:15:0402014

Усинское лесничество  
Усинское участковое лесничество

11:15:0402014: ЗУ6(2)

11:15:0402014: ЗУ5(1)

квартал 339

квартал 338

Линия совмещения с листом 41

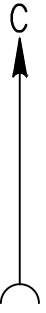
Инв. № подл. Подпись и дата. Взам. инв. №

					05784-П-000.000.000-ПМТ-04.ГЧ					
					Электроснабжение Южной группы месторождений					
Изм.	Кол.	Уч.	Лист	№ док.	Подпись	Дата	Раздел 3. Материалы по обоснованию проекта межевания территории. Графическая часть	Стадия	Лист	Листов
Разраб.					Борисова	17.01.23				42
					Н. контр			000 "ИЦ "Проектор"		
					Иванов					
					Лисарев					

Условные обозначения см. лист 1.

Формат А3

Российская Федерация  
Республика Коми  
МО ГО "Усинск"



Линия совмещения с листом 44

Усинское лесничество  
Усинское участковое лесничество

11:15:0402014:ЗУ5(4)

11:15:0402014:ЗУ5(3)

квартал 339

11:15:0402014:ЗУ6(3)

квартал 314

11:15:0402014:ЗУ5(2)

11:15:0402014:ЗУ6(2)

11:15:0402014:ЗУ5(1)

Линия совмещения с листом 42

Инв. № подл. Подпись и дата. Взам. инв. №

05784-П-000.000.000-ПМТ-04.ГЧ

Электроснабжение Южной группы месторождений

Изм.	Кол. Уч.	Лист	№ док.	Подпись	Дата
Разраб.		Борисова		<i>[Signature]</i>	17.01.23
Н. контр.		Иванов		<i>[Signature]</i>	17.01.23
ГИП		Лисарев		<i>[Signature]</i>	17.01.23

Раздел 3. Материалы по обоснованию проекта межевания территории. Графическая часть

Стадия	Лист	Листов
	43	

Схема расположения земельных участков в границах ЗОУИТ (1:2000)

ООО "ИЦ "Проектор"

Условные обозначения см. лист 1.

Формат А3

Российская Федерация  
Республика Коми  
МО ГО "Усинск"



Линия совмещения с листом 45

Усинское лесничество  
Усинское участковое лесничество  
квартал 314

11:15:0402014

Линия совмещения с листом 84

11:15:0402014: 3У6(3)

11:15:0402014: 3У5(7)

11:15:0402014: 3У5(6)

11:15:0402014: 3У5(5)

11:15:0402014: 3У5(4)

Линия совмещения с листом 43

Инв. № подл. Подпись и дата. Взам. инв. №

Условные обозначения см. лист 1.

Изм.	Кол. Уч.	Лист	№ док.	Подпись	Дата
Разраб.		Борисова		<i>[Signature]</i>	17.01.23
Н. контр.		Иванов		<i>[Signature]</i>	17.01.23
ГИП		Писарев		<i>[Signature]</i>	17.01.23

05784-П-000.000.000-ПМТ-04.ГЧ

Электроснабжение Южной группы месторождений

Раздел 3. Материалы по обоснованию  
проекта межевания территории.  
Графическая часть

Стадия	Лист	Листов
	44	

Схема расположения земельных участков в  
границах ЗОУИТ (1:2000)

ООО "ИЦ "Проектор"

Формат А3

Российская Федерация  
Республика Коми  
МО ГО "Усинск"

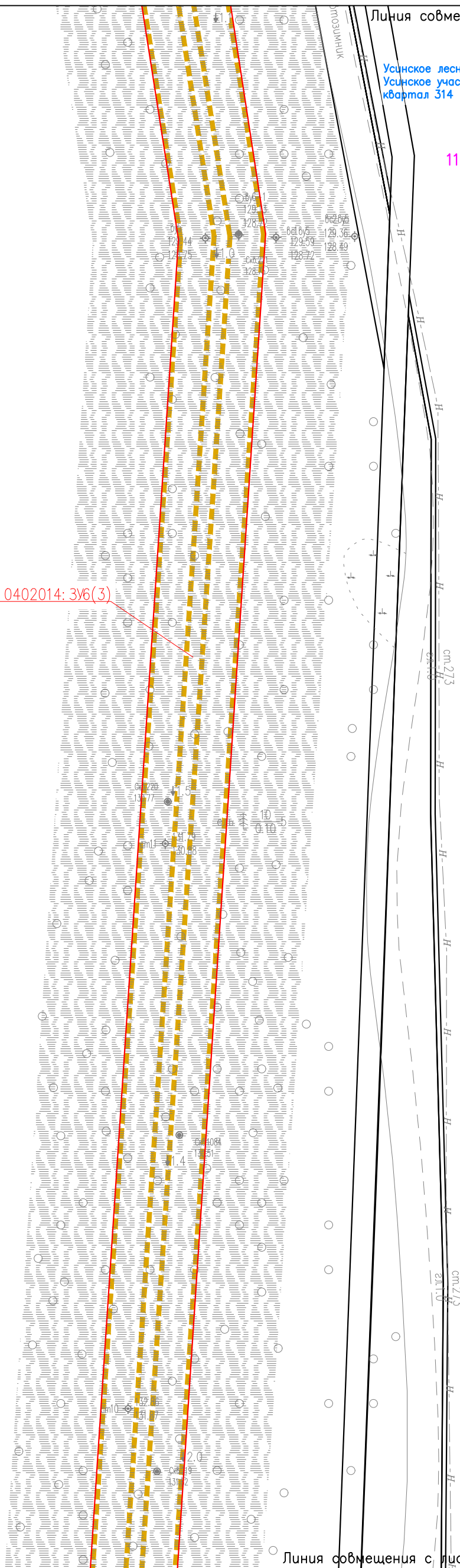


Линия совмещения с листом 46

Усинское лесничество  
Усинское участковое лесничество  
квартал 314

11:15:0402014

11:15:0402014: ЗУ6(3)



Линия совмещения с листом 44

Инв. № подл. Подпись и дата. Взам. инв. №

05784-П-000.000.000-ПМТ-04.ГЧ

Электроснабжение Южной группы месторождений

Изм.	Кол. Уч.	Лист	Индок.	Подпись	Дата
Разраб.		Борисова		<i>[Signature]</i>	17.01.23
Н. контр.		Иванов		<i>[Signature]</i>	17.01.23
ГИП		Писарев		<i>[Signature]</i>	17.01.23

Раздел 3. Материалы по обоснованию проекта межевания территории. Графическая часть

Стадия	Лист	Листов
	45	

Схема расположения земельных участков в границах ЗОУИТ (1:2000)

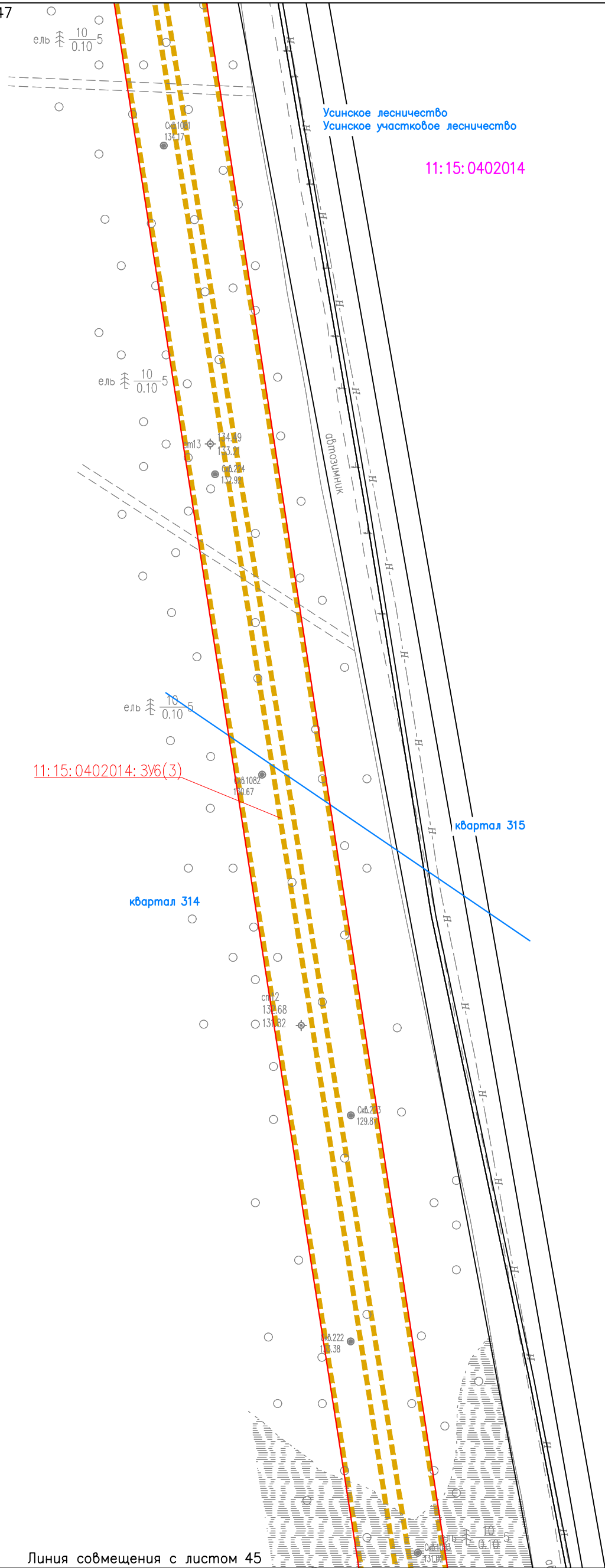
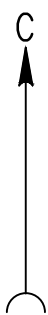
ООО "ИЦ "Проектор"

Условные обозначения см. лист 1.

Формат А3



Российская Федерация  
Республика Коми  
МО ГО "Усинск"



Линия совмещения с листом 45

05784-П-000.000.000-ПМТ-04.ГЧ

Электроснабжение Южной группы месторождений

Изм.	Кол. Уч	Лист	№ док	Подпись	Дата
Разраб.		Борисова		<i>[Signature]</i>	17.01.23
Н. контр		Иванов		<i>[Signature]</i>	17.01.23
ГИП		Лисарев		<i>[Signature]</i>	17.01.23

Раздел 3. Материалы по обоснованию проекта межевания территории. Графическая часть

Стадия	Лист	Листов
	46	

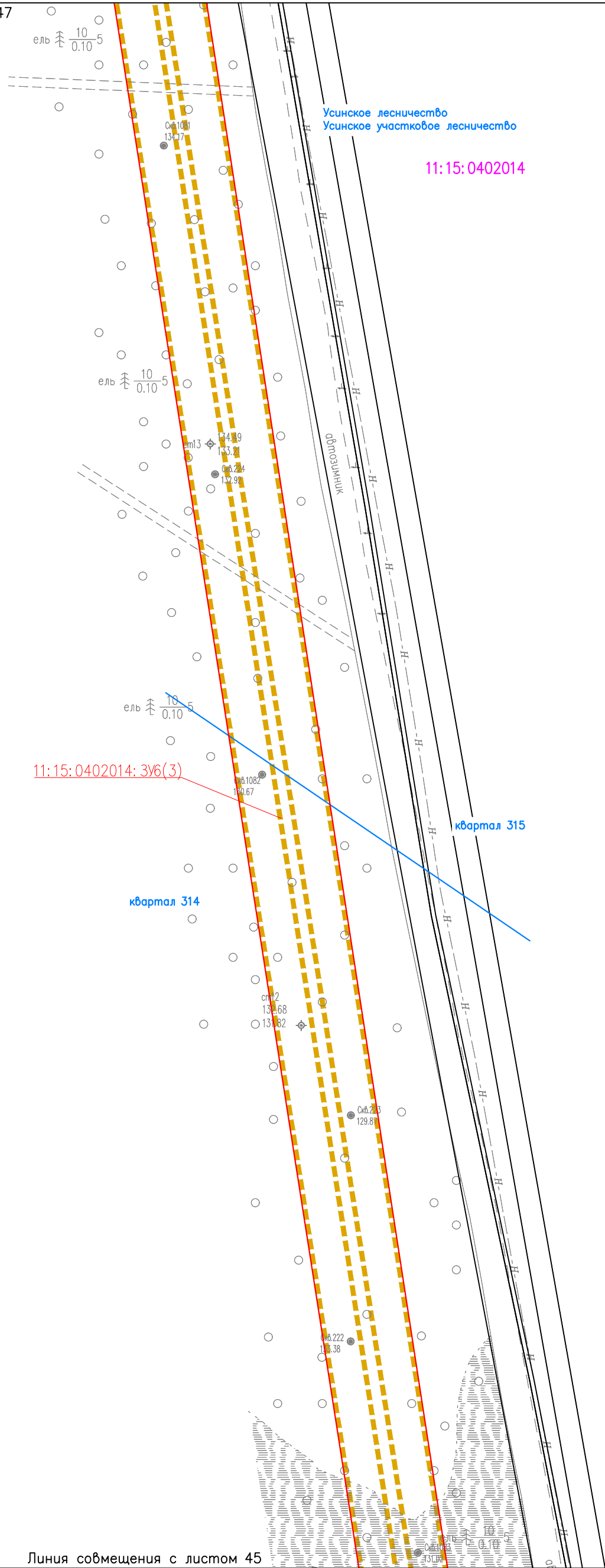
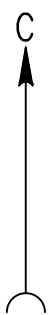
Схема расположения земельных участков в границах ЗОУИТ (1:2000)

ООО "ИЦ "Проектор"

Условные обозначения см. лист 1.

Инв. № подл. Подпись и дата. Взам. инв. №

Российская Федерация  
Республика Коми  
МО ГО "Усинск"



Линия совмещения с листом 45

05784-П-000.000.000-ПМТ-04.ГЧ

Электроснабжение Южной группы месторождений

Изм.	Кол. Уч	Лист	№ док	Подпись	Дата
Разраб.		Борисова		<i>[Signature]</i>	17.01.23
Н. контр		Иванов		<i>[Signature]</i>	17.01.23
ГИП		Лисарев		<i>[Signature]</i>	17.01.23

Раздел 3. Материалы по обоснованию проекта межевания территории. Графическая часть

Стадия	Лист	Листов
	46	

Схема расположения земельных участков в границах ЗОУИТ (1:2000)

ООО "ИЦ "Проектор"

Условные обозначения см. лист 1.

Инв. № подл  
Подпись и дата  
Взам. инв. №

Российская Федерация  
Республика Коми  
МО ГО "Усинск"



Линия совмещения с листом 49

Усинское лесничество  
Усинское участковое лесничество  
квартал 315

11:15:0402014

11:15:0402014: ЗУБ (З)

Линия совмещения с листом 47

Инв. № подл. Подпись и дата. Инв. №

05784-П-000.000.000-ПМТ-04.ГЧ

Электроснабжение Южной группы месторождений

Изм.	Кол. Уч.	Лист	Индок.	Подпись	Дата
Разраб.		Борисова		<i>[Signature]</i>	17.01.23
Н. контр.		Иванов		<i>[Signature]</i>	17.01.23
ГИП		Лисарев		<i>[Signature]</i>	17.01.23

Раздел 3. Материалы по обоснованию  
проекта межевания территории.  
Графическая часть

Стадия	Лист	Листов
	48	

Схема расположения земельных участков в  
границах ЗОУИТ  
(1:2000)

ООО "ИЦ "Проектор"

Условные обозначения см. лист 1.

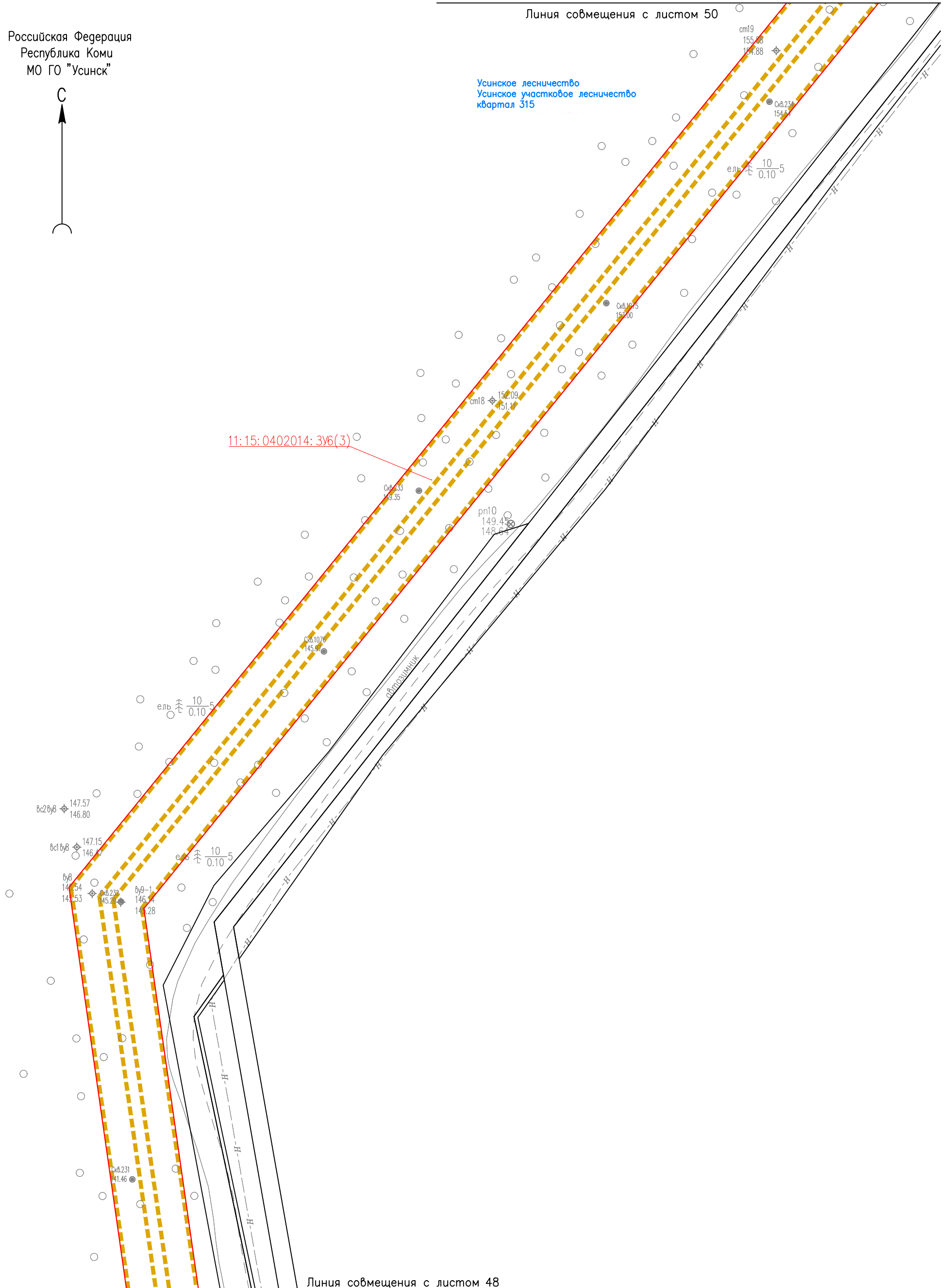
Формат А3

Российская Федерация  
Республика Коми  
МО ГО "Усинск"



Линия совмещения с листом 50

Усинское лесничество  
Усинское участковое лесничество  
квартал 315



Линия совмещения с листом 48

Инв. N° подл. Подпись и дата. Взам. инв. N°

Изм.	Кол. Уч.	Лист	№ док.	Подпись	Дата
Разраб.	Борисова			<i>[Signature]</i>	17.01.23
Н. контр.	Иванов			<i>[Signature]</i>	17.01.23
ГИП	Лисарев			<i>[Signature]</i>	17.01.23

05784-П-000.000.000-ПМТ-04.ГЧ

Электроснабжение Южной группы месторождений

Раздел 3. Материалы по обоснованию проекта межевания территории. Графическая часть

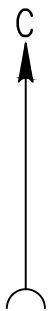
Стадия	Лист	Листов
	49	

Схема расположения земельных участков в границах ЗОУИТ (1:2000)

ООО "ИЦ "Проектор"

Условные обозначения см. лист 1.

Формат А3



Линия совмещения с листом 51

11:15:0402014

Усинское лесничество  
Усинское участковое лесничество

11:15:0402014: ЗУ6(3)

квартал 316

квартал 315

Линия совмещения с листом 49

Условные обозначения см. лист 1.

						05784-П-000.000.000-ПМТ-04.ГЧ			
						Электроснабжение Южной группы месторождений			
Изм.	Кол. Уч	Лист	№ док	Подпись	Дата	Раздел 3. Материалы по обоснованию проекта межевания территории. Графическая часть	Стадия	Лист	Листов
Разраб.		Борисова		<i>[Signature]</i>	17.01.23			50	
						Схема расположения земельных участков в границах ЗОУИТ (1:2000)	ООО "ИЦ "Проектор"		
Н. контр		Иванов		<i>[Signature]</i>	17.01.23				
ГИП		Лисарев		<i>[Signature]</i>	17.01.23				

Инв. № подл. Подпись и дата. Взам. инв. №

Российская Федерация  
Республика Коми  
МО ГО "Усинск"

Усинское лесничество  
Усинское участковое лесничество



Линия совмещения с листом 52

11:15:0402014

квартал 258

квартал 316

11:15:0402014:ЗУБ(4)

Линия совмещения с листом 50

Инв. № подл. Подпись и дата. Взам. инв. №

Условные обозначения см. лист 1.

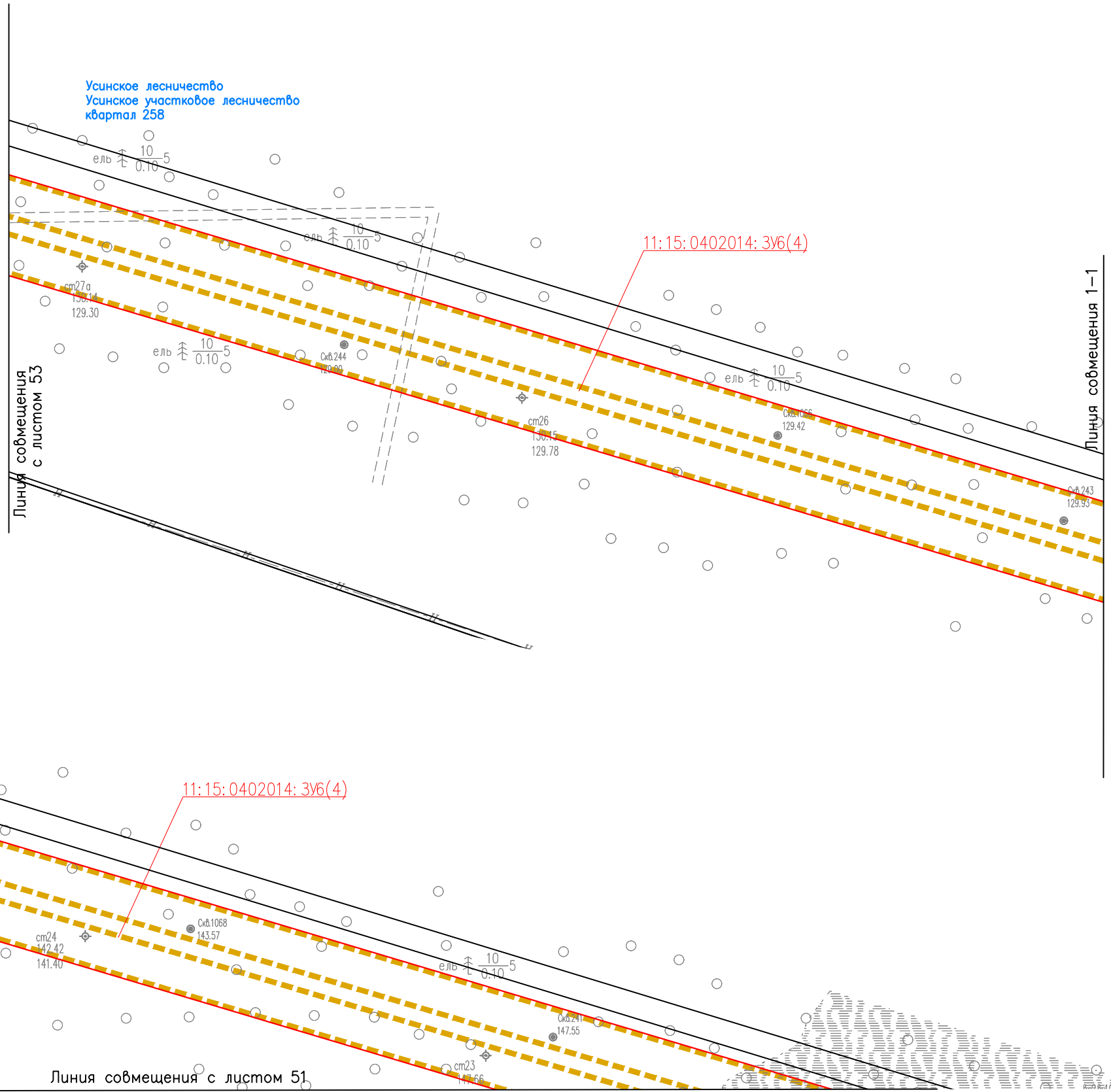
						05784-П-000.000.000-ПМТ-04.ГЧ			
						Электроснабжение Южной группы месторождений			
Изм.	Кол. Уч.	Лист	№ док	Подпись	Дата	Раздел 3. Материалы по обоснованию проекта межевания территории. Графическая часть	Стадия	Лист	Листов
Разраб.		Борисова		<i>[Signature]</i>	17.01.23			51	
Н. контр		Иванов		<i>[Signature]</i>	17.01.23	Схема расположения земельных участков в границах ЗОУИТ (1:2000)	ООО "ИЦ "Проектор"		
ГИП		Писарев		<i>[Signature]</i>	17.01.23		Формат А3		

Российская Федерация  
Республика Коми  
МО ГО "Усинск"



Усинское лесничество  
Усинское участковое лесничество  
квартал 258

Усинское лесничество  
Усинское участковое лесничество  
квартал 258



Линия совмещения 1-1

Линия совмещения с листом 53

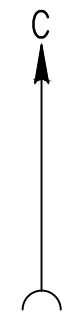
Линия совмещения 1-1

Линия совмещения с листом 51

Инв. № подл. Подпись и дата. Взам. инв. №

						05784-П-000.000.000-ПМТ-04.ГЧ			
						Электроснабжение Южной группы месторождений			
Изм.	Кол. Уч.	Лист	№ док.	Подпись	Дата	Раздел 3. Материалы по обоснованию проекта межевания территории. Графическая часть	Стадия	Лист	Листов
Разраб.		Борисова		<i>[Signature]</i>	17.01.23			52	
						Схема расположения земельных участков в границах ЗОУИТ (1:2000)	ООО "ИЦ "Проектор"		
Н. контр.		Иванов		<i>[Signature]</i>	17.01.23				
ГИП		Лисарева		<i>[Signature]</i>	17.01.23				

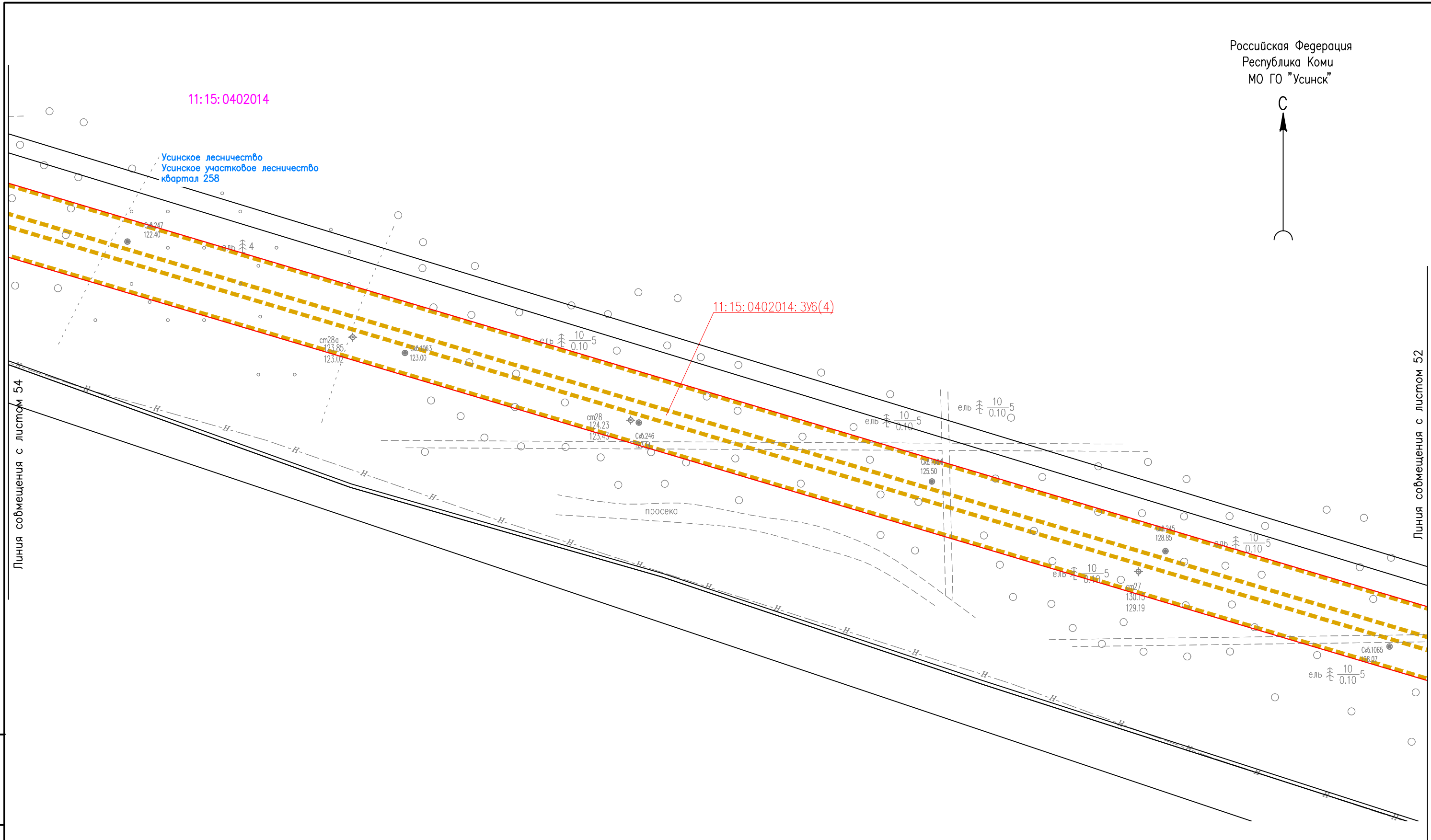
Условные обозначения см. лист 1.



11:15:0402014

Усинское лесничество  
Усинское участковое лесничество  
квартал 258

11:15:0402014: ЗУ6(4)



Линия совмещения с листом 54

Линия совмещения с листом 52

Инв. № подл. Подпись и дата. Взам. инв. №

						05784-П-000.000.000-ПМТ-04.ГЧ			
						Электроснабжение Южной группы месторождений			
Изм.	Кол. Уч.	Лист	№ док.	Подпись	Дата	Раздел 3. Материалы по обоснованию проекта межевания территории. Графическая часть	Стадия	Лист	Листов
Разраб.		Борисова		<i>[Signature]</i>	17.01.23			53	
						Схема расположения земельных участков в границах ЗОУИТ (1:2000)	ООО "ИЦ "Проектор"		
Н. контр.		Иванов		<i>[Signature]</i>	17.01.23				
ГИП		Лисареф		<i>[Signature]</i>	17.01.23				

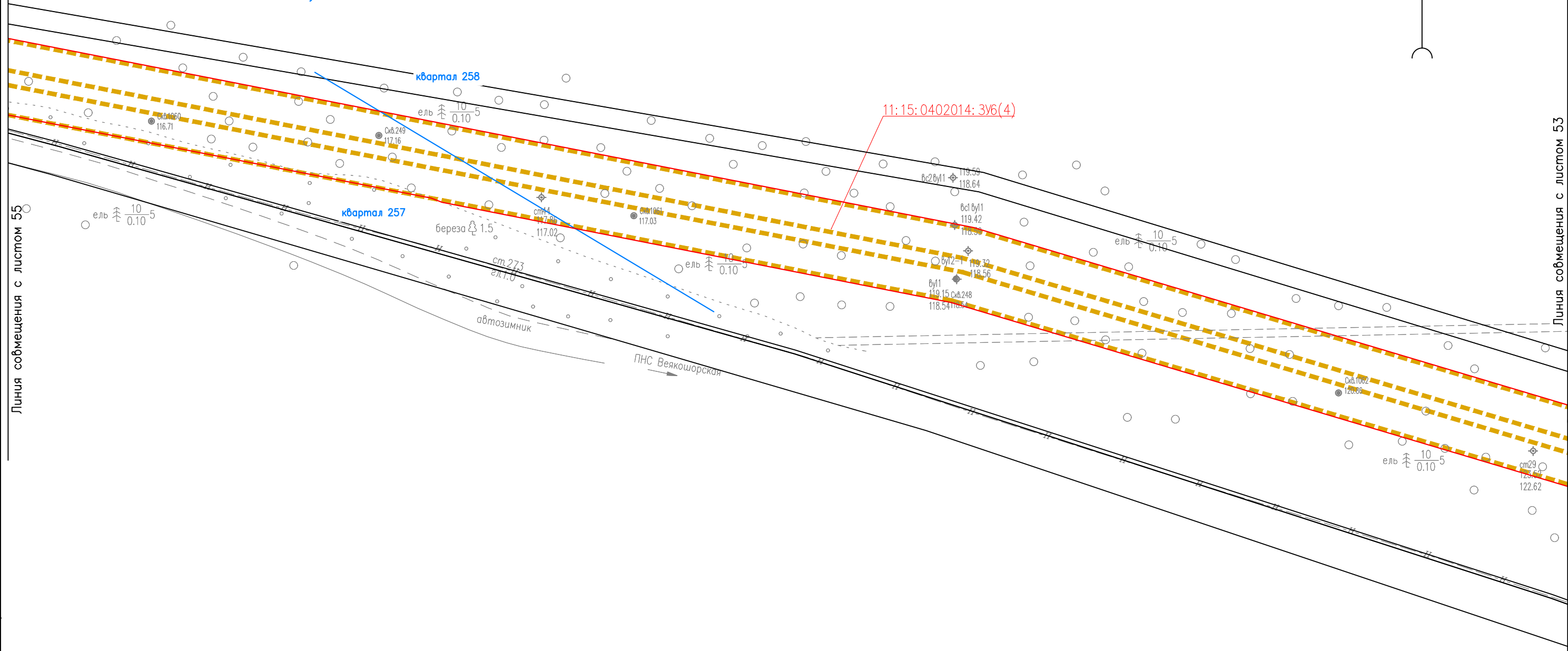
Условные обозначения см. лист 1.





11:15:0402014

Усинское лесничество  
Усинское участковое лесничество



Линия совмещения с листом 55

Линия совмещения с листом 53

Инв. № подл. Подпись и дата. Взам. инв. №

Условные обозначения см. лист 1.

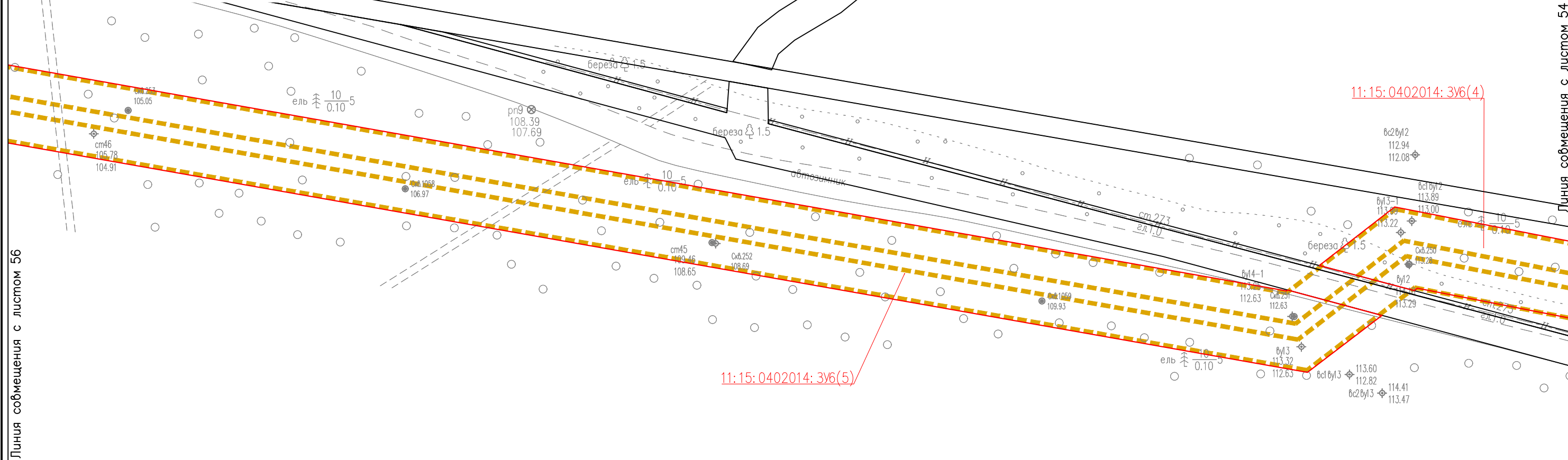
						05784-П-000.000.000-ПМТ-04.ГЧ			
						Электроснабжение Южной группы месторождений			
Изм.	Кол. Уч.	Лист	№ док.	Подпись	Дата	Раздел 3. Материалы по обоснованию проекта межевания территории. Графическая часть	Стадия	Лист	Листов
Разраб.		Борисова		<i>ЗД</i>	17.01.23			54	
						Схема расположения земельных участков в границах ЗОУИТ (1:2000)	ООО "ИЦ "Проектор"		
Н. контр.		Иванов		<i>ИИ</i>	17.01.23				
ГИП		Лисареб		<i>ЛЛ</i>	17.01.23				

Российская Федерация  
Республика Коми  
МО ГО "Усинск"

С

11:15:0402014

Усинское лесничество  
Усинское участковое лесничество  
квартал 257



11:15:0402014: 3У6(4)

11:15:0402014: 3У6(5)

Линия совмещения с листом 56

Линия совмещения с листом 54

Инв. № подл	Подпись и дата	Взам. инв. №

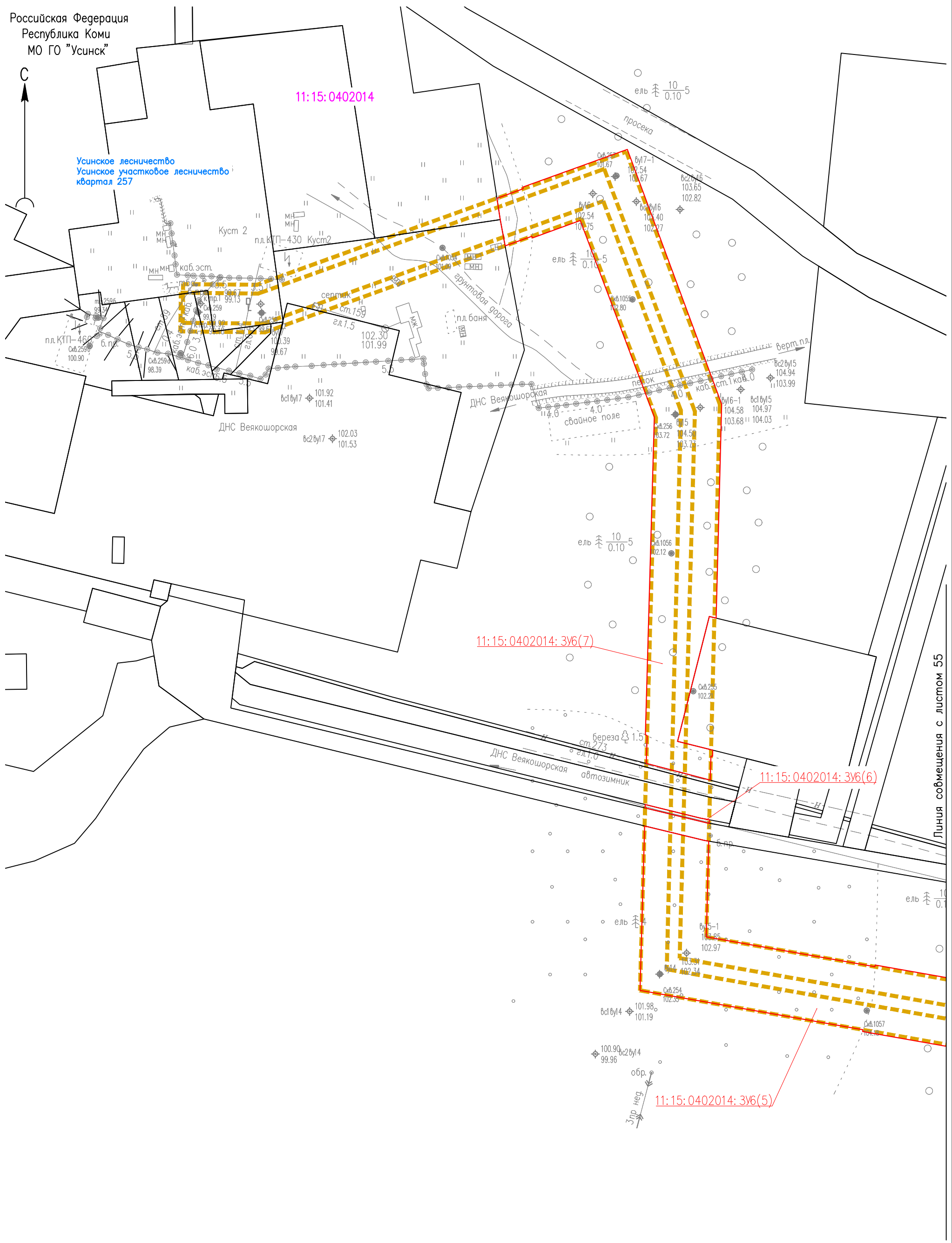
Условные обозначения см. лист 1.

05784-П-000.000.000-ПМТ-04.ГЧ						
Электроснабжение Южной группы месторождений						
Изм.	Кол. Уч	Лист	№ док	Подпись	Дата	
Разраб.	Борисова	24	17.01.23			
Н. контр	Иванов	20	17.01.23			
ГИП	Лисарев	20	17.01.23			
Раздел 3. Материалы по обоснованию проекта межевания территории. Графическая часть				Стадия	Лист	Листов
					55	
Схема расположения земельных участков в границах ЗОУИТ (1:2000)				ООО "ИЦ "Проектор"		
Формат А3						

С

Усинское лесничество  
Усинское участковое лесничество  
квартал 257

11:15:0402014

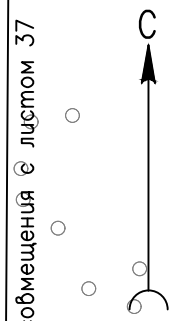


Линия совмещения с листом 55

Инв. № подл. Подпись и дата. Взам. инв. №

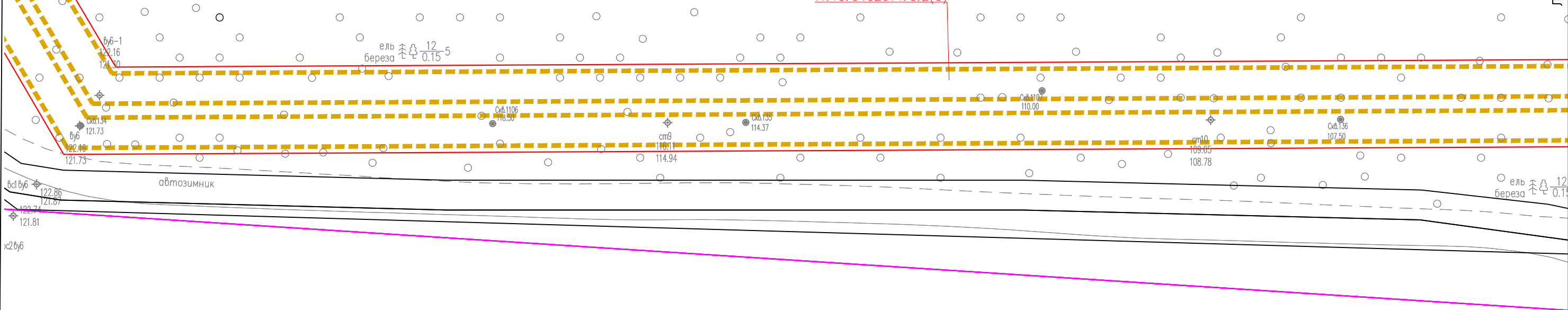
					05784-П-000.000.000-ПМТ-04.ГЧ					
					Электроснабжение Южной группы месторождений					
Изм.	Кол. Уч.	Лист	№ док.	Подпись	Дата	Раздел 3. Материалы по обоснованию проекта межевания территории. Графическая часть	Стадия	Лист	Листов	
Разраб.		Борисова		<i>[Signature]</i>	17.01.23				56	
					Схема расположения земельных участков в границах ЗОУИТ (1:2000)			ООО "ИЦ "Проектор"		
Н. контр.		Иванов		<i>[Signature]</i>	17.01.23					
ГИП		Лисарев		<i>[Signature]</i>	17.01.23					

Условные обозначения см. лист 1.



Усинское лесничество  
Усинское участковое лесничество  
квартал 344  
11:15:0402014

11:15:0402014: 3У2(3)



Инв. № подл. Подпись и дата. Взам. инв. №

Условные обозначения см. лист 1.

						05784-П-000.000.000-ПМТ-04.ГЧ			
						Электроснабжение Южной группы месторождений			
Изм.	Кол. Уч.	Лист	№ док.	Подпись	Дата	Раздел 3. Материалы по обоснованию проекта межевания территории. Графическая часть	Стадия	Лист	Листов
Разраб.		Борисова		<i>[Signature]</i>	17.01.23			57	
Н. контр.		Иванов		<i>[Signature]</i>	17.01.23	Схема расположения земельных участков в границах ЗОУИТ (1:2000)	ООО "ИЦ "Проектор"		
ГИП		Лисареб		<i>[Signature]</i>	17.01.23		Формат А3		

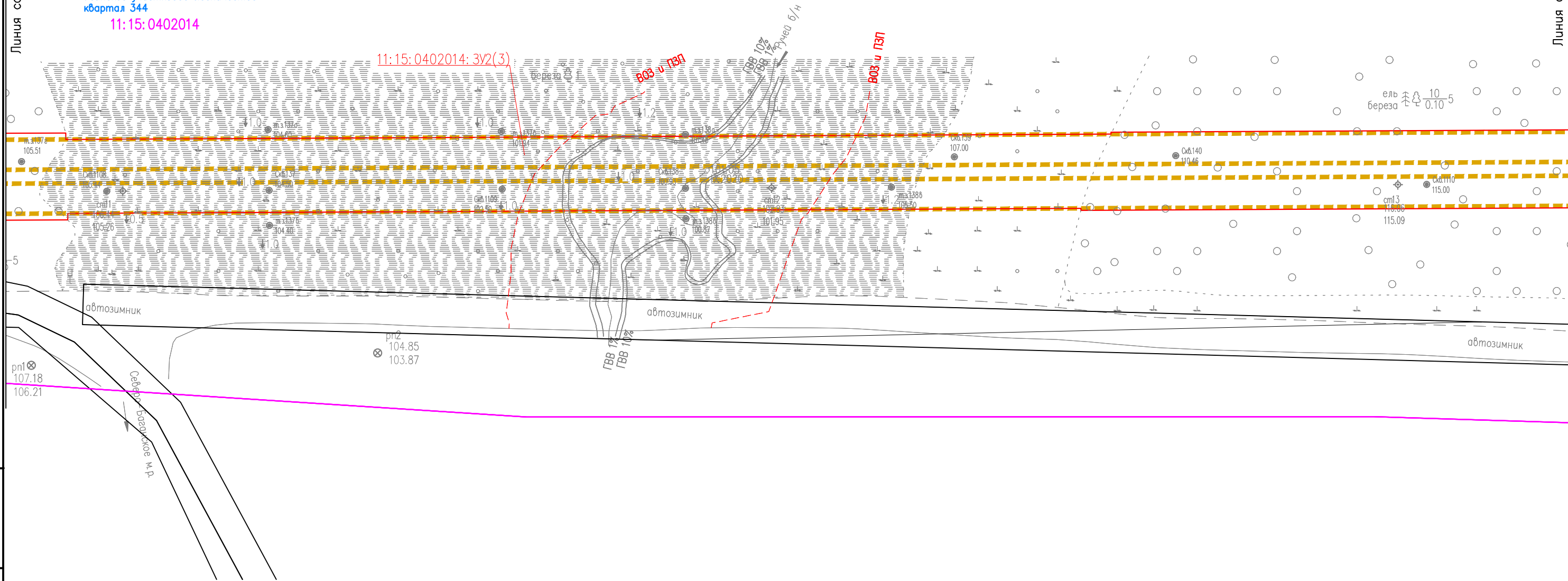
Российская Федерация  
Республика Коми  
МО ГО "Усинск"



Усинское лесничество  
Усинское участковое лесничество  
квартал 344  
11:15:0402014

Линия совмещения с листом 57

Линия совмещения с листом 59



Инв. № подл. Подпись и дата. Взам. инв. №

Условные обозначения см. лист 1.

						05784-П-000.000.000-ПМТ-04.ГЧ			
						Электроснабжение Южной группы месторождений			
Изм.	Кол. Уч.	Лист	№ док.	Подпись	Дата	Раздел 3. Материалы по обоснованию проекта межевания территории. Графическая часть	Стадия	Лист	Листов
									58
Н. контр.	Иванов				17.01.23	Схема расположения земельных участков в границах ЗОУИТ (1:2000)	ООО "ИЦ "Проектор"		
ГИП	Лисареб				17.01.23				

Российская Федерация  
Республика Коми  
МО ГО "Усинск"



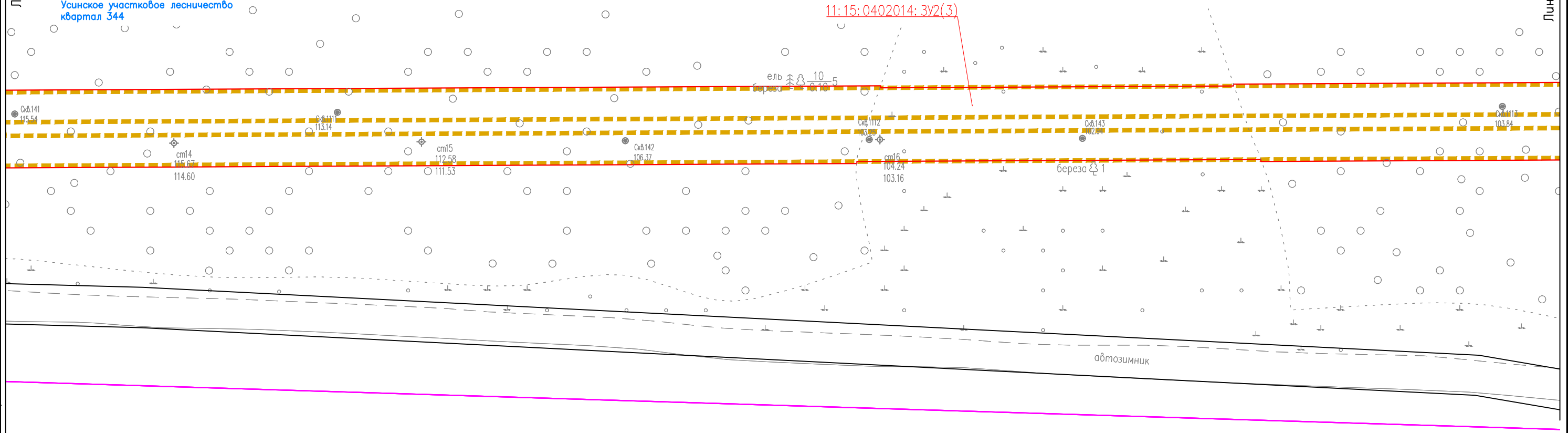
Линия совмещения с листом 58

Линия совмещения с листом 60

11:15:0402014

Усинское лесничество  
Усинское участковое лесничество  
квартал 344

11:15:0402014: 3У2(3)



Инв. № подл. Подпись и дата. Взам. инв. №

Условные обозначения см. лист 1.

						05784-П-000.000.000-ПМТ-04.ГЧ			
						Электроснабжение Южной группы месторождений			
Изм.	Кол. Уч.	Лист	№ док.	Подпись	Дата	Раздел 3. Материалы по обоснованию проекта межевания территории. Графическая часть	Стадия	Лист	Листов
Разраб.		Борисова		<i>[Signature]</i>	17.01.23			59	
Н. контр.		Иванов		<i>[Signature]</i>	17.01.23	Схема расположения земельных участков в границах ЗОУИТ (1:2000)	ООО "ИЦ "Проектор"		
ГИП		Лисарева		<i>[Signature]</i>	17.01.23				

Российская Федерация  
Республика Коми  
МО ГО "Усинск"



Линия совмещения с листом 59

Линия совмещения с листом 61

Усинское лесничество  
Усинское участковое лесничество

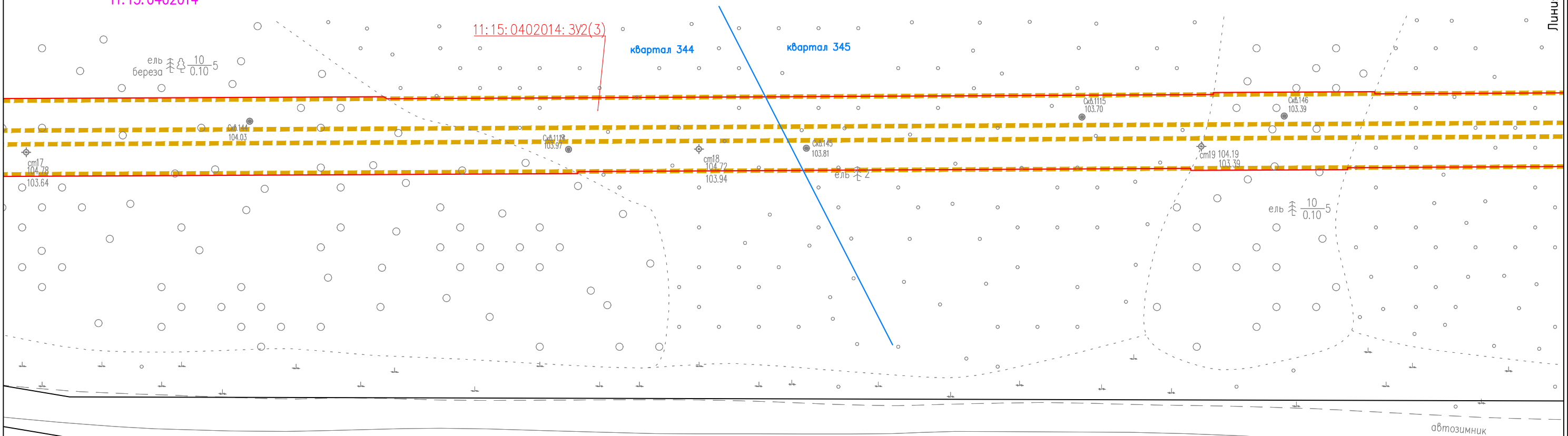
11:15:0402014

11:15:0402014: ЗУ2(3)

квартал 344

квартал 345

ель  $\frac{10}{0.10}$   
береза  $\frac{10}{0.10}$



Инв. № подл. Подпись и дата. Взам. инв. №

Условные обозначения см. лист 1.

						05784-П-000.000.000-ПМТ-04.ГЧ			
						Электроснабжение Южной группы месторождений			
Изм.	Кол. Уч.	Лист	№ док	Подпись	Дата	Раздел 3. Материалы по обоснованию проекта межевания территории. Графическая часть	Стадия	Лист	Листов
Разраб.		Борисова		<i>ЗД</i>	17.01.23			60	
						Схема расположения земельных участков в границах ЗОУИТ (1:2000)	ООО "ИЦ "Проектор"		
Н. контр		Иванов		<i>ИИ</i>	17.01.23				
ГИП		Писарев		<i>ПП</i>	17.01.23				

Российская Федерация  
Республика Коми  
МО ГО "Усинск"



Линия собмещения с листом 60

Усинское лесничество  
Усинское участковое лесничество  
квартал 345

Линия собмещения с листом 62

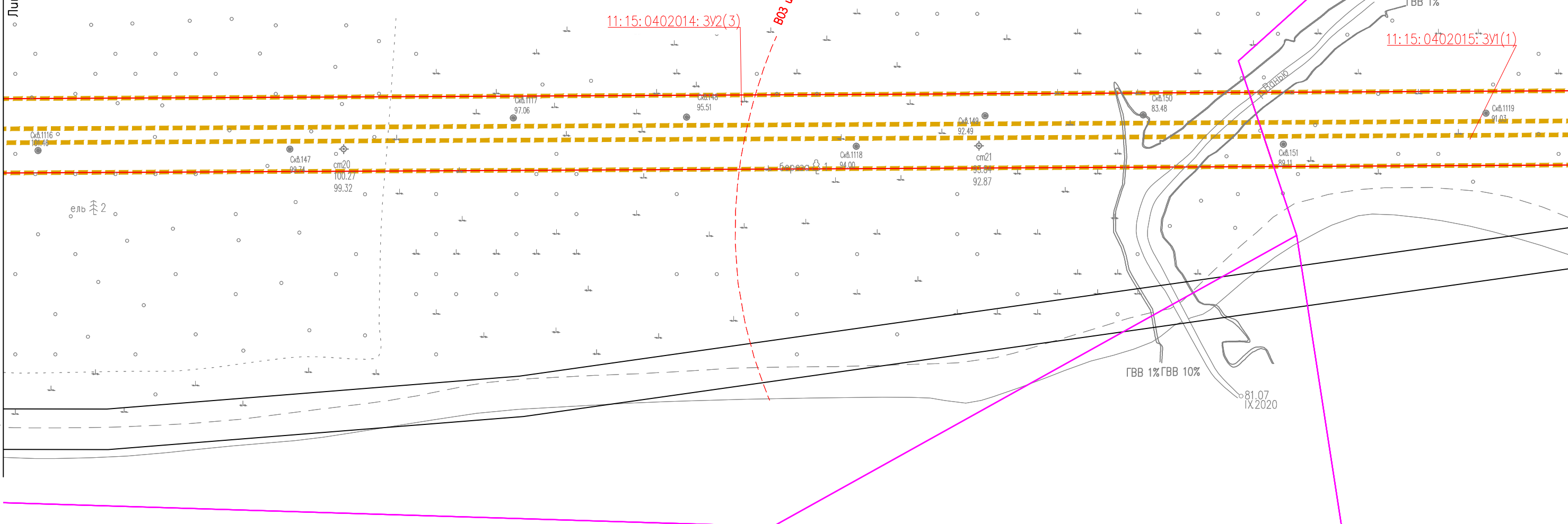
11:15:0402014: 3У2(3)

ВОЗ и ПЭП

11:15:0402014

11:15:0402015

11:15:0402015: 3У1(1)



Инв. № подл. Подпись и дата. Взам. инв. №

Условные обозначения см. лист 1.

						05784-П-000.000.000-ПМТ-04.ГЧ			
						Электроснабжение Южной группы месторождений			
Изм.	Кол. Уч.	Лист	№ док.	Подпись	Дата	Раздел 3. Материалы по обоснованию проекта межевания территории. Графическая часть	Стадия	Лист	Листов
Разраб.		Борисова		<i>Л.И.</i>	17.01.23			61	
						Схема расположения земельных участков в границах ЗОУИТ (1:2000)	ООО "ИЦ "Проектор"		
Н. контр.		Иванов		<i>И.И.</i>	17.01.23				
ГИП		Писарев		<i>П.П.</i>	17.01.23				



Российская Федерация  
Республика Коми  
МО ГО "Усинск"



Линия со смещением с листом 61


Усинское лесничество  
Усинское участковое лесничество  
квартал 345

11:15:0402015

Воз и ЛЭП

11:15:0402015: ЗУИ(1)

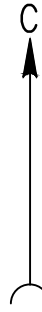
Линия со смещением с листом 63



Инв. № подл. Подпись и дата. Взам. инв. №

						05784-П-000.000.000-ПМТ-04.ГЧ			
						Электроснабжение Южной группы месторождений			
Изм.	Кол. Уч.	Лист	№ док.	Подпись	Дата	Раздел 3. Материалы по обоснованию проекта межевания территории. Графическая часть	Стадия	Лист	Листов
Разраб.		Борисова		<i>Л.Б.</i>	17.01.23			62	
Н. контр.		Иванов		<i>И.И.</i>	17.01.23	Схема расположения земельных участков в границах ЗОУИТ (1:2000)	ООО "ИЦ "Проектор"		
ГИП		Писарев		<i>П.П.</i>	17.01.23		Формат А3		

Условные обозначения см. лист 1.




Линия совмещения с листом 62

Линия совмещения с листом 64

Усинское лесничество  
Усинское участковое лесничество  
квартал 345

11:15:0402015

11:15:0402015: ЗУ(1)



Инв. № подл. Подпись и дата. Взам. инв. №

Условные обозначения см. лист 1.

						05784-П-000.000.000-ПМТ-04.ГЧ			
						Электроснабжение Южной группы месторождений			
Изм.	Кол. Уч.	Лист	№ док.	Подпись	Дата	Раздел 3. Материалы по обоснованию проекта межевания территории. Графическая часть	Стадия	Лист	Листов
									63
Н. контр.	Иванов				17.01.23	Схема расположения земельных участков в границах ЗОУИТ (1:2000)	ООО "ИЦ "Проектор"		
ГИП	Писарев				17.01.23		Формат А3		

Российская Федерация  
Республика Коми  
МО ГО "Усинск"

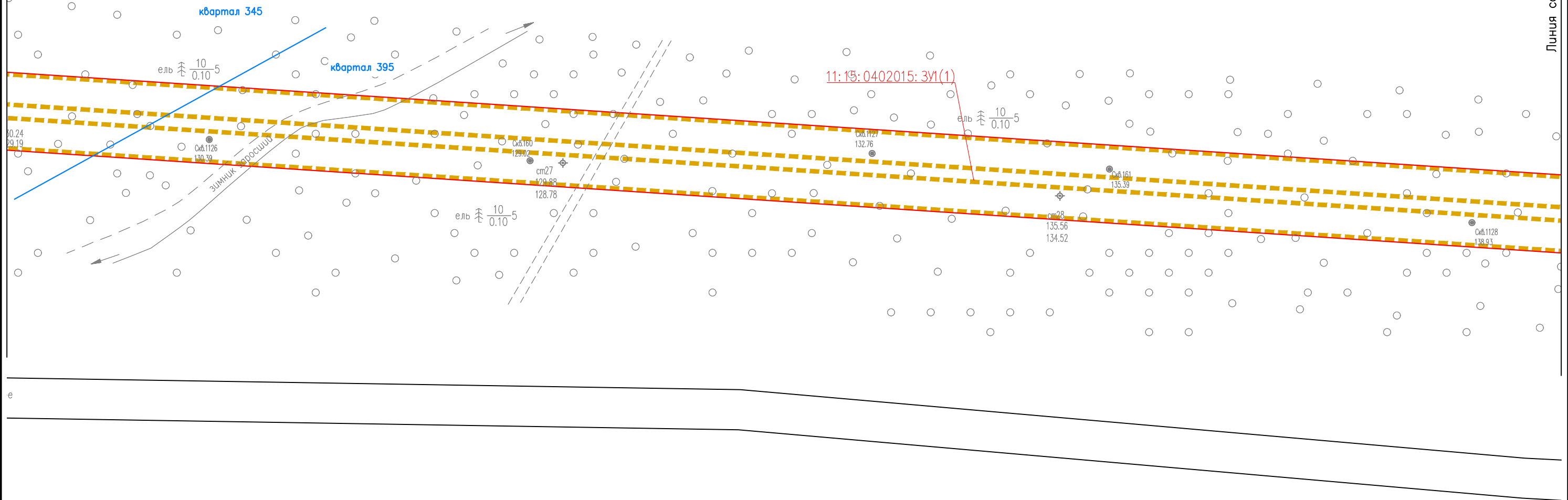


Усинское лесничество  
Усинское участковое лесничество

11:15:0402015

Линия совмещения с листом 63

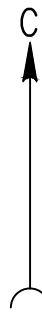
Линия совмещения с листом 65



Инв. № подл. Подпись и дата. Взам. инв. №

Условные обозначения см. лист 1.

						05784-П-000.000.000-ПМТ-04.ГЧ			
						Электроснабжение Южной группы месторождений			
Изм.	Кол. Уч.	Лист	№ док	Подпись	Дата	Раздел 3. Материалы по обоснованию проекта межевания территории. Графическая часть	Стадия	Лист	Листов
Разраб.		Борисова		<i>[Signature]</i>	17.01.23			64	
Н. контр		Иванов		<i>[Signature]</i>	17.01.23	Схема расположения земельных участков в границах ЗОУИТ (1:2000)	ООО "ИЦ "Проектор"		
ГИП		Писарев		<i>[Signature]</i>	17.01.23		Формат А3		



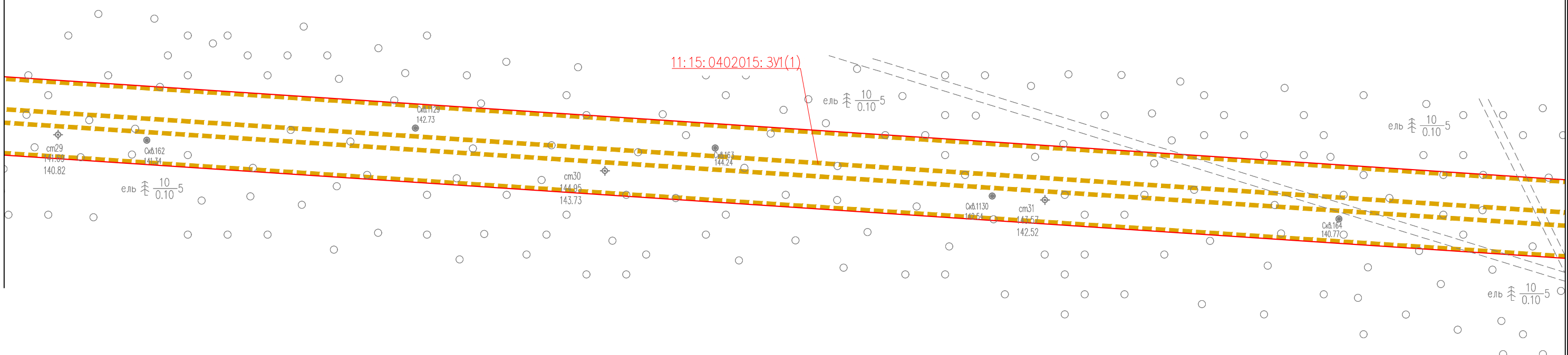
Линия собмещения с листом 64

Линия собмещения с листом 66

Усинское лесничество  
Усинское участковое лесничество  
квартал 395

11:15:0402015

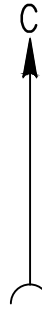
11:15:0402015: 3У1(1)



Инв. № подл. Подпись и дата. Взам. инв. №

Условные обозначения см. лист 1.

						05784-П-000.000.000-ПМТ-04.ГЧ			
						Электроснабжение Южной группы месторождений			
Изм.	Кол. Уч.	Лист	№ док	Подпись	Дата	Раздел 3. Материалы по обоснованию проекта межевания территории. Графическая часть	Стадия	Лист	Листов
Разраб.		Борисова		<i>ЛД</i>	17.01.23			65	
						Схема расположения земельных участков в границах ЗОУИТ (1:2000)	ООО "ИЦ "Проектор"		
Н. контр		Иванов		<i>ИИ</i>	17.01.23				
ГИП		Писарев		<i>ПП</i>	17.01.23				



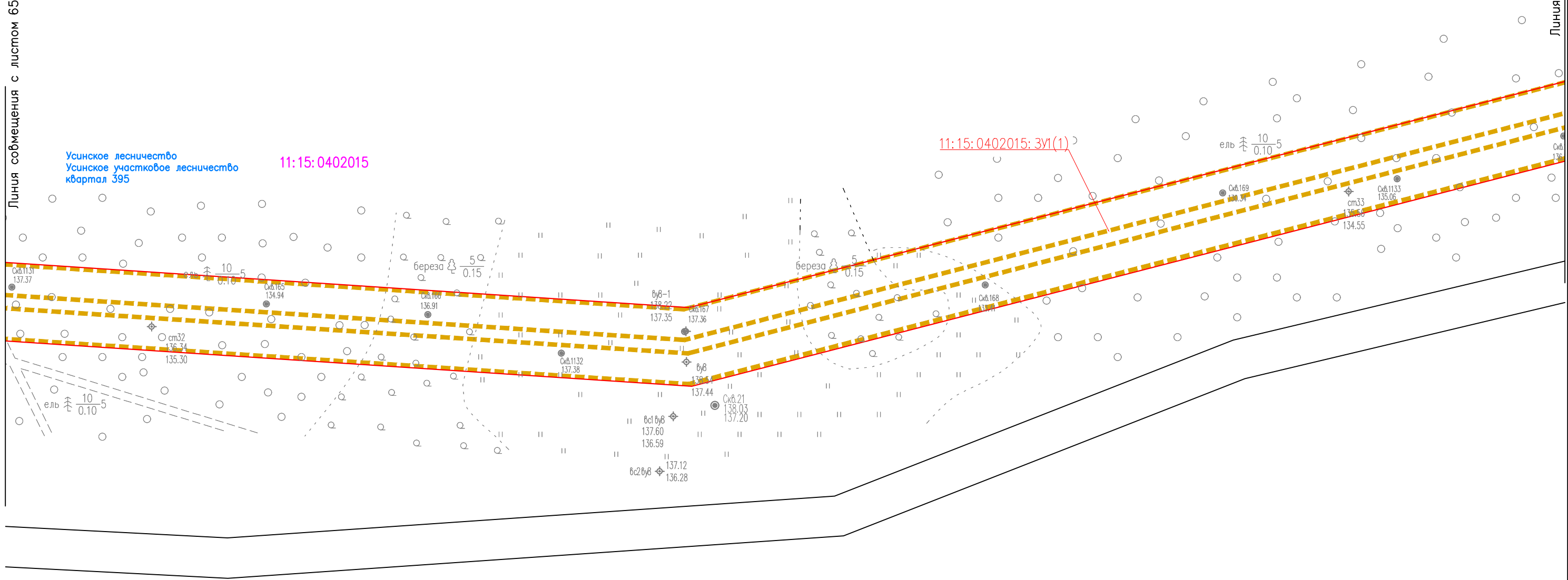
Линия собмещения с листом 65

Линия собмещения с листом 67

Усинское лесничество  
Усинское участковое лесничество  
квартал 395

11:15:0402015

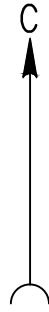
11:15:0402015: ЗУ1(1)



Инв. № подл. Подпись и дата. Взам. инв. №

Условные обозначения см. лист 1.

						05784-П-000.000.000-ПМТ-04.ГЧ			
						Электроснабжение Южной группы месторождений			
Изм.	Кол. Уч.	Лист	№ док.	Подпись	Дата	Раздел 3. Материалы по обоснованию проекта межевания территории. Графическая часть	Стадия	Лист	Листов
Разраб.		Борисова		<i>Л.Б.</i>	17.01.23			66	
						Схема расположения земельных участков в границах ЗОУИТ (1:2000)	ООО "ИЦ "Проектор"		
Н. контр.		Иванов		<i>И.И.</i>	17.01.23				
ГИП		Писарев		<i>П.П.</i>	17.01.23				

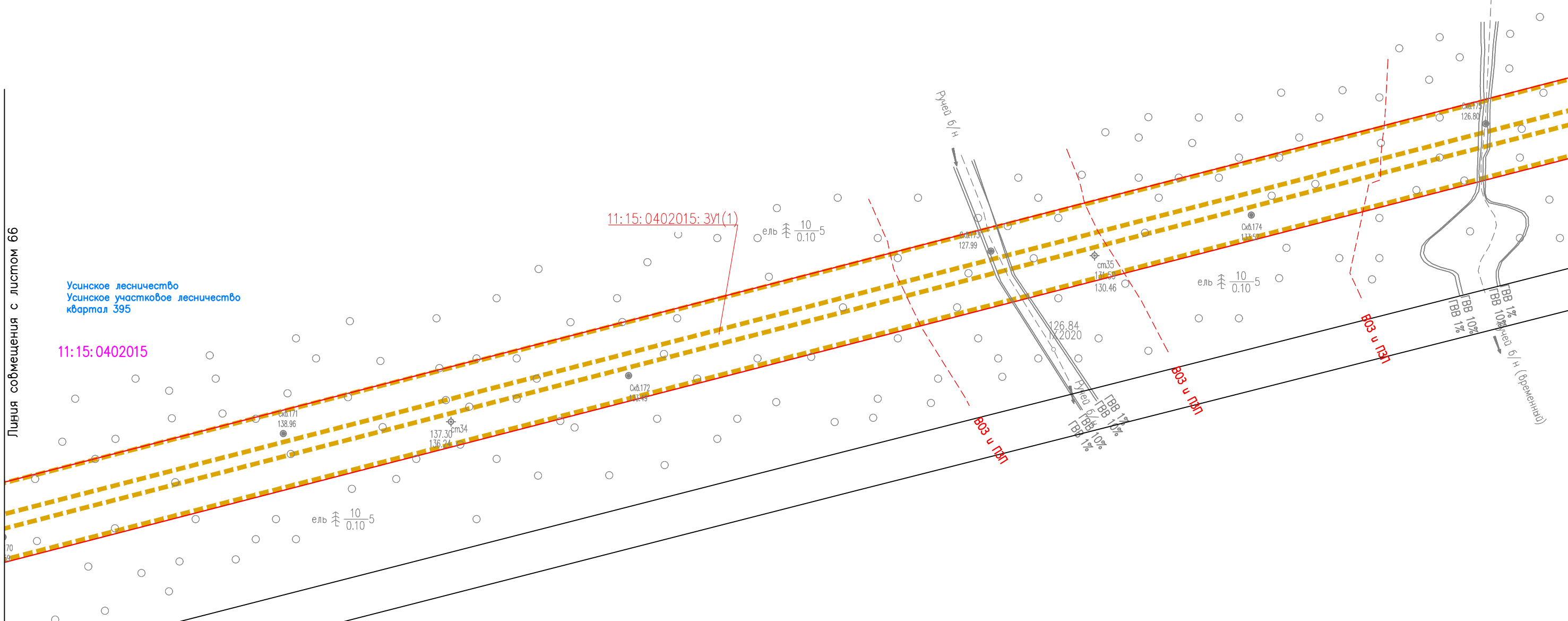


Линия совмещения с листом 66

Усинское лесничество  
Усинское участковое лесничество  
квартал 395

11:15:0402015

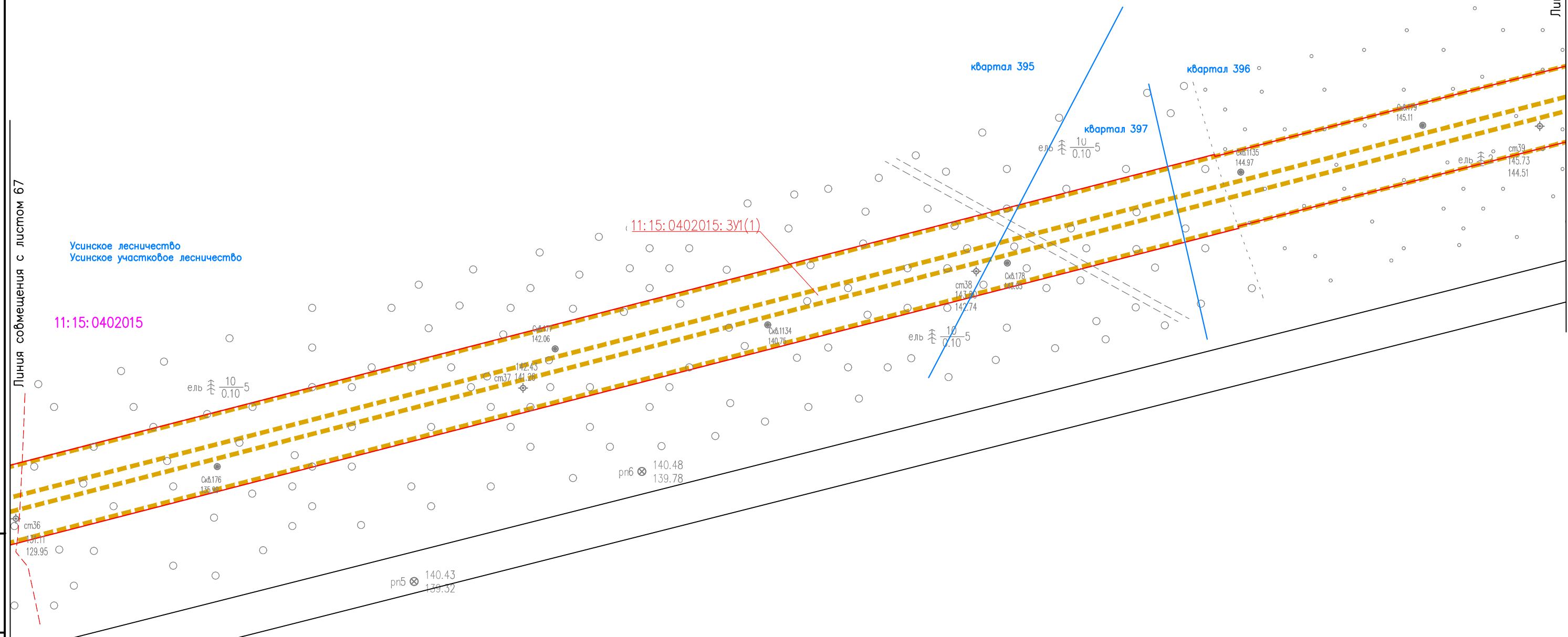
11:15:0402015: ЗУ(1)



Инв. № подл. Подпись и дата. Взам. инв. №

Условные обозначения см. лист 1.

						05784-П-000.000.000-ПМТ-04.ГЧ				
						Электроснабжение Южной группы месторождений				
Изм.	Кол. Уч.	Лист	№ док.	Подпись	Дата	Раздел 3. Материалы по обоснованию проекта межевания территории. Графическая часть	Стадия	Лист	Листов	
									67	
						Схема расположения земельных участков в границах ЗОУИТ (1:2000)		ООО "ИЦ "Проектор"		
Н. контр.	Иванов				17.01.23					
ГИП	Писарев				17.01.23					



Линия смещения с листом 67

Усинское лесничество  
Усинское участковое лесничество

11:15:0402015

11:15:0402015:ЗУ(1)

квартал 395

квартал 396

квартал 397

ель 10/0.10-5

ель 10/0.10-5

ель 10/0.10-5

Скв.176  
136.88

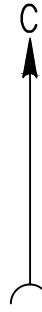
рп6 140.48  
139.78

рп5 140.43  
139.32

Инв. № подл. Подпись и дата. Взам. инв. №

						05784-П-000.000.000-ПМТ-04.ГЧ			
						Электроснабжение Южной группы месторождений			
Изм.	Кол. Уч.	Лист	№ док.	Подпись	Дата	Раздел 3. Материалы по обоснованию проекта межевания территории. Графическая часть	Стадия	Лист	Листов
Разраб.		Борисова		<i>[Signature]</i>	17.01.23			68	
						Схема расположения земельных участков в границах ЗОУИТ (1:2000)	ООО "ИЦ "Проектор"		
Н. контр.		Иванов		<i>[Signature]</i>	17.01.23				
ГИП		Писарева		<i>[Signature]</i>	17.01.23				

Условные обозначения см. лист 1.

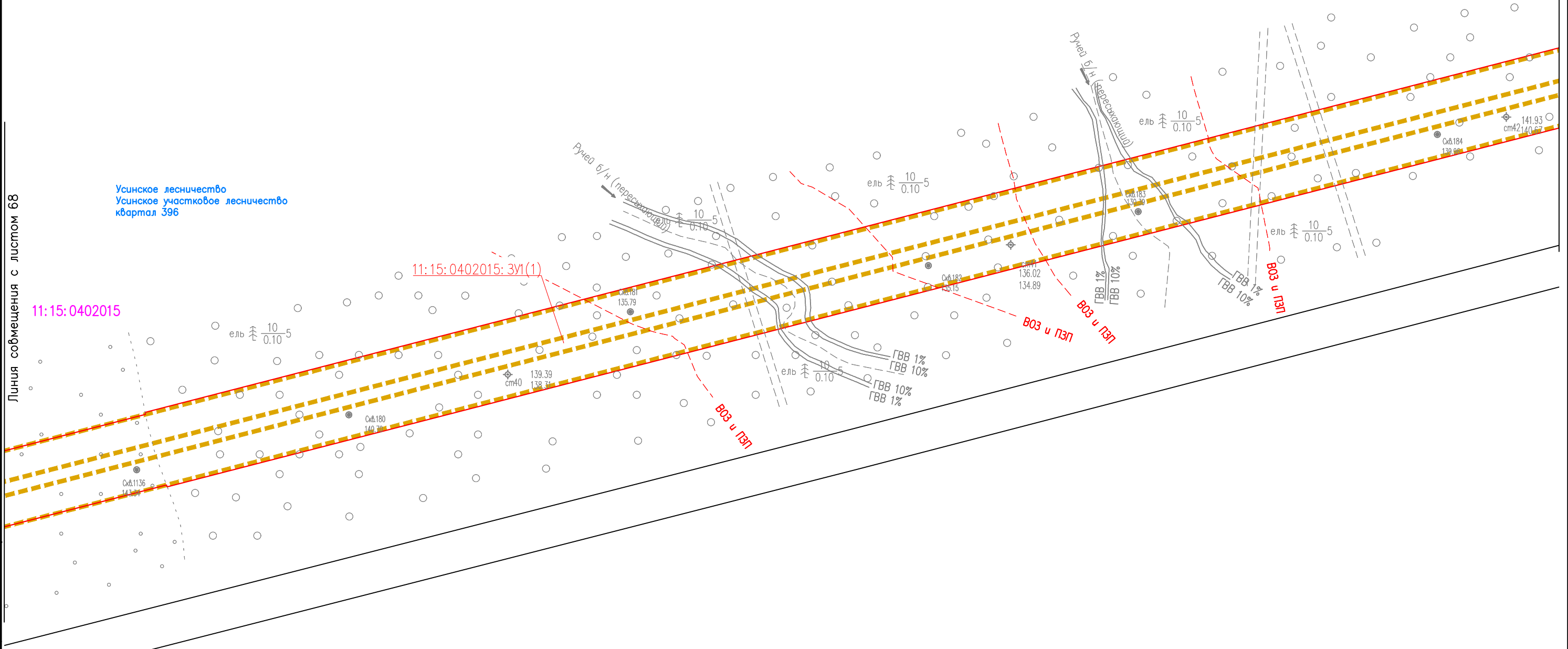


Линия совмещения с листом 68

Усинское лесничество  
Усинское участковое лесничество  
квартал 396

11:15:0402015

11:15:0402015:ЗУ1(1)



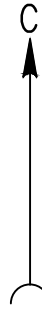
Инв. № подл. Подпись и дата. Взам. инв. №

Условные обозначения см. лист 1.

						05784-П-000.000.000-ПМТ-04.ГЧ			
						Электроснабжение Южной группы месторождений			
Изм.	Кол. Уч.	Лист	№ док	Подпись	Дата	Раздел 3. Материалы по обоснованию проекта межевания территории. Графическая часть	Стадия	Лист	Листов
Разраб.		Борисова		<i>ЛД</i>	17.01.23			69	
						Схема расположения земельных участков в границах ЗОУИТ (1:2000)	ООО "ИЦ "Проектор"		
Н. контр		Иванов		<i>ИИ</i>	17.01.23				
ГИП		Писарев		<i>ПП</i>	17.01.23				



Российская Федерация  
Республика Коми  
МО ГО "Усинск"



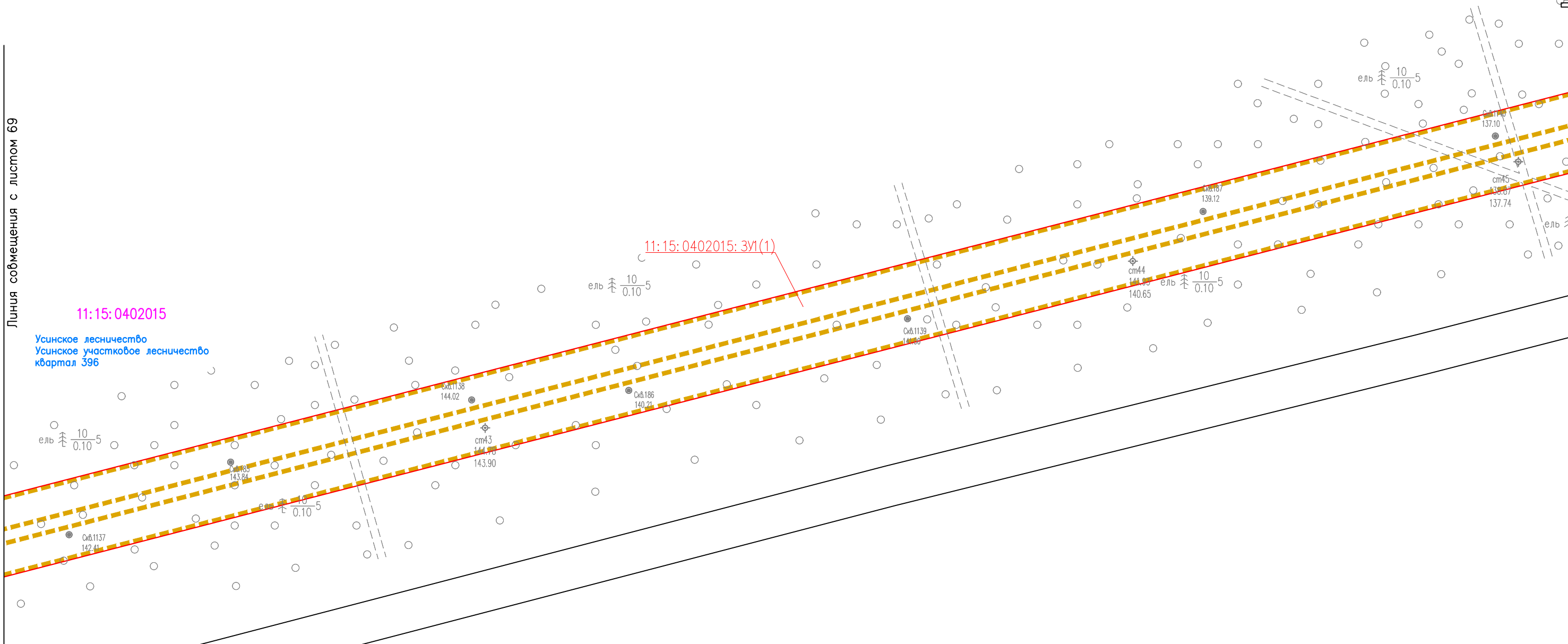
Линия совмещения с листом 71

Линия совмещения с листом 69

11:15:0402015

Усинское лесничество  
Усинское участковое лесничество  
квартал 396

11:15:0402015: ЗУ(1)



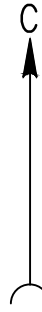
Инв. N° подл. Подпись и дата. Взам. инв. N°

Условные обозначения см. лист 1.

						05784-П-000.000.000-ПМТ-04.ГЧ			
						Электроснабжение Южной группы месторождений			
Изм.	Кол. Уч.	Лист	N док	Подпись	Дата	Раздел 3. Материалы по обоснованию проекта межевания территории. Графическая часть	Стадия	Лист	Листов
Разраб.		Борисова		<i>ЗД</i>	17.01.23			70	
						Схема расположения земельных участков в границах ЗОУИТ (1:2000)	ООО "ИЦ "Проектор"		
Н. контр		Иванов		<i>ИИ</i>	17.01.23				
ГИП		Писарев		<i>П</i>	17.01.23				

Формат А3

Российская Федерация  
Республика Коми  
МО ГО "Усинск"



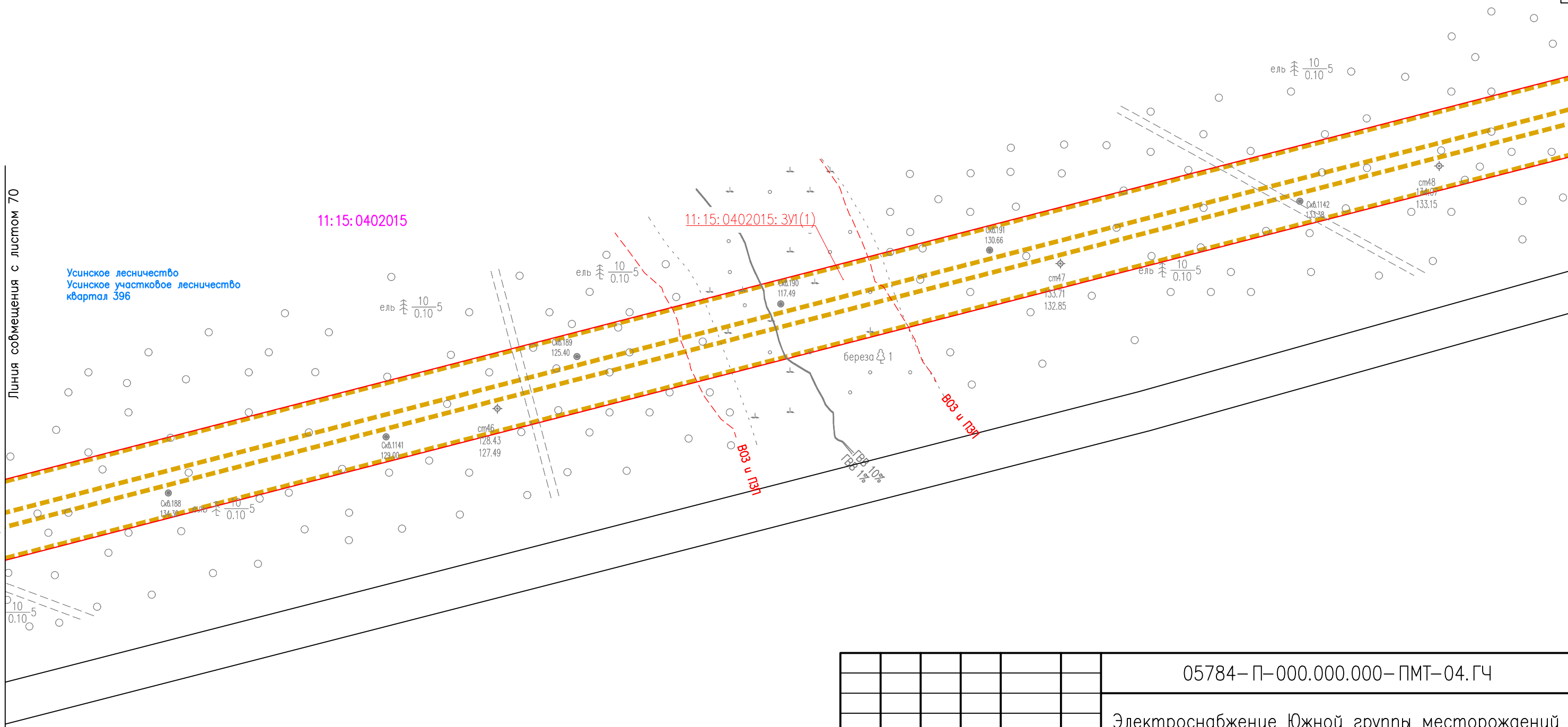
Линия совмещения с листом 72

Линия совмещения с листом 70

11:15:0402015

11:15:0402015:ЗУ1(1)

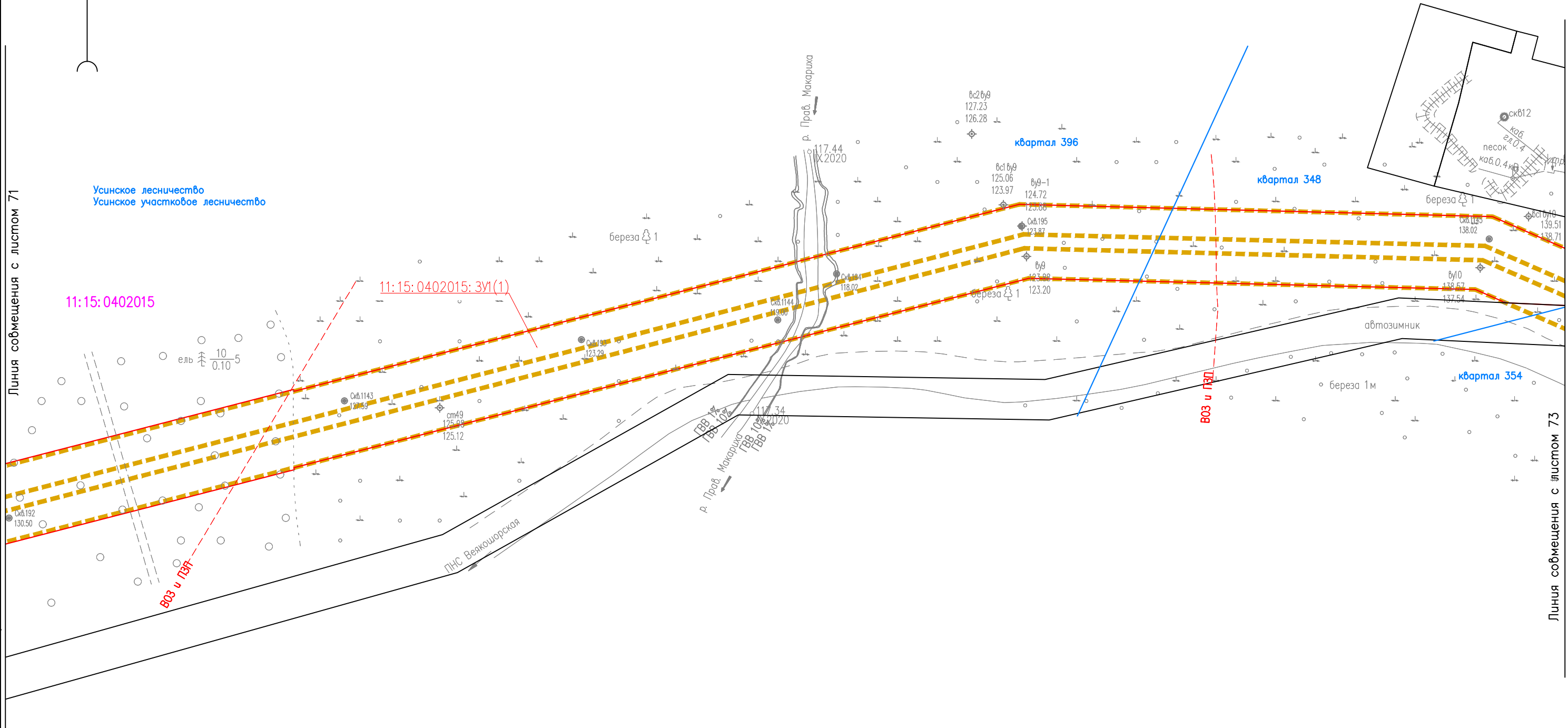
Усинское лесничество  
Усинское участковое лесничество  
квартал 396



Инв. № подл. Подпись и дата. Взам. инв. №

Условные обозначения см. лист 1.

						05784-П-000.000.000-ПМТ-04.ГЧ			
						Электроснабжение Южной группы месторождений			
Изм.	Кол. Уч.	Лист	№ док	Подпись	Дата	Раздел 3. Материалы по обоснованию проекта межевания территории. Графическая часть	Стадия	Лист	Листов
Разраб.		Борисова		<i>ЗД</i>	17.01.23			71	
Н. контр		Иванов		<i>ИИ</i>	17.01.23	Схема расположения земельных участков в границах ЗОУИТ (1:2000)	ООО "ИЦ "Проектор"		
ГИП		Писарев		<i>ПП</i>	17.01.23		Формат А3		



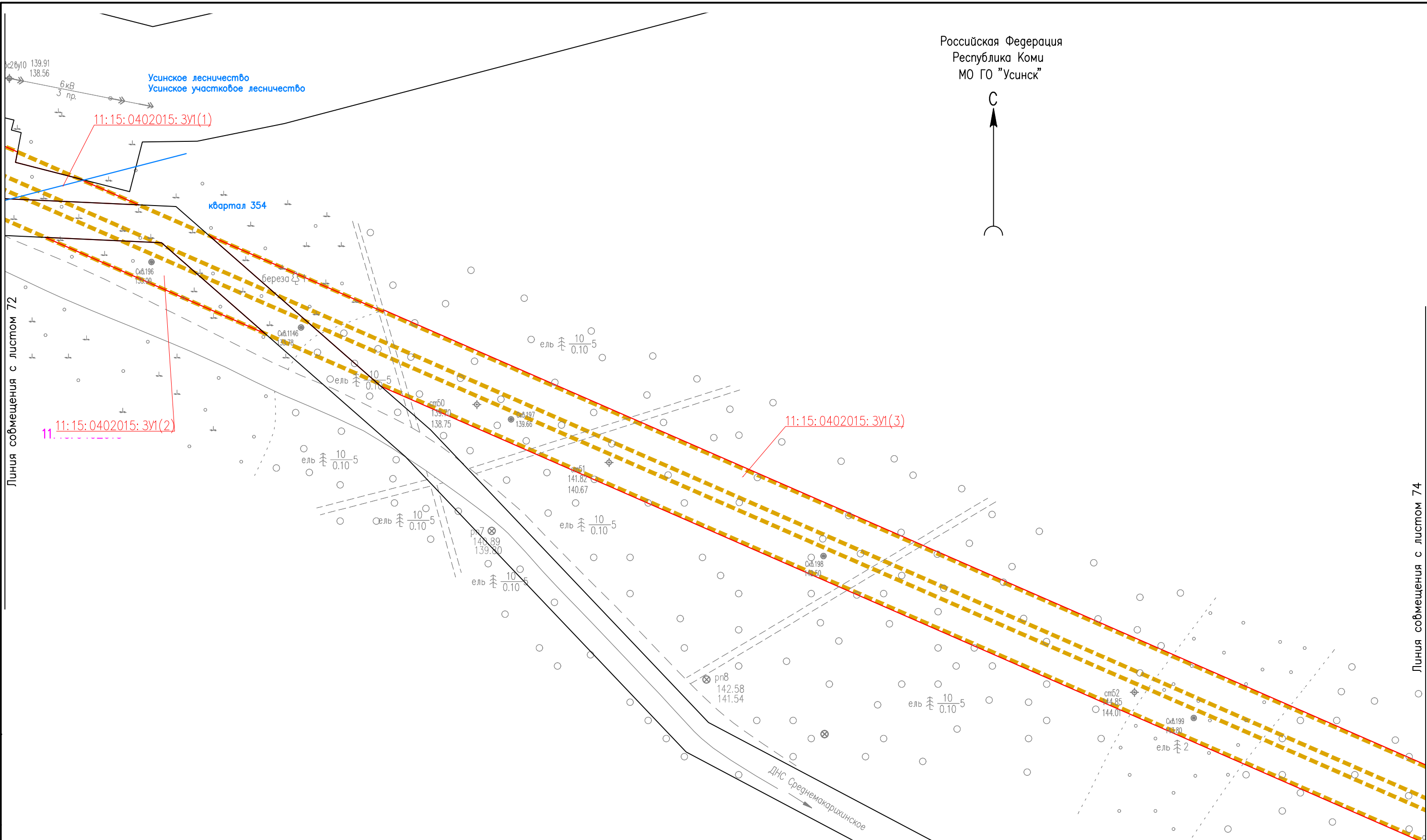
Линия собмещения с листом 71

Линия собмещения с листом 73

Инв. № подл. Подпись и дата. Взам. инв. №

Условные обозначения см. лист 1.

						05784-П-000.000.000-ПМТ-04.ГЧ			
						Электроснабжение Южной группы месторождений			
Изм.	Кол. Уч.	Лист	№ док.	Подпись	Дата	Раздел 3. Материалы по обоснованию проекта межевания территории. Графическая часть	Стадия	Лист	Листов
Разраб.		Борисова		<i>[Signature]</i>	17.01.23			72	
						Схема расположения земельных участков в границах ЗОУИТ (1:2000)	ООО "ИЦ "Проектор"		
Н. контр.		Иванов		<i>[Signature]</i>	17.01.23				
ГИП		Лисарев		<i>[Signature]</i>	17.01.23				



Инв. № подл.	Взам. инв. №
	Дата
Подпись	

05784-П-000.000.000-ПМТ-04.ГЧ					
Электроснабжение Южной группы месторождений					
Изм.	Кол. Уч.	Лист	№ док.	Подпись	Дата
Разраб.	Борисова	73		<i>[Signature]</i>	17.01.23
Раздел 3. Материалы по обоснованию проекта межевания территории. Графическая часть					
Стадия				Лист	Листов
				73	
Н. контр				Иванов	17.01.23
ГИП				Писарев	17.01.23
Схема расположения земельных участков в границах ЗОУИТ (1:2000)				ООО "ИЦ "Проектор"	

Условные обозначения см. лист 1.

Усинское лесничество  
Усинское участковое лесничество  
квартал 354

Линия совмещения с листом 73

11:15:0402015

11:15:0402015:ЗУ1(3)

11:15:0402015:ЗУ1(5)

11:15:0402015:ЗУ1(7)

11:15:0402015:ЗУ1(4)

11:15:0402015:ЗУ1(6)

ВОЗ и ПЗП

ВОЗ и ПЗП

Линия совмещения с листом 75

Ручей б/н (пересыкающий)

Инв. № подл. Подпись и дата. Взам. инв. №

Условные обозначения см. лист 1.

						05784-П-000.000.000-ПМТ-04.ГЧ					
						Электроснабжение Южной группы месторождений					
Изм.	Кол.	Уч.	Лист	№ док.	Подпись	Дата	Раздел 3. Материалы по обоснованию проекта межевания территории. Графическая часть	Стадия	Лист	Листов	
Разраб.				Борисова	<i>ЗД</i>	17.01.23				74	
						Схема расположения земельных участков в границах ЗОУИТ (1:2000)			ООО "ИЦ "Проектор"		
Н. контр.				Иванов	<i>ИИ</i>	17.01.23					
ГИП				Писарев	<i>ПП</i>	17.01.23					

Российская Федерация  
Республика Коми  
МО ГО "Усинск"



Усинское лесничество  
Усинское участковое лесничество  
квартал 354

Линия совыещения с листом 74

11:15:0402015

11:15:0402015:ЗУ1(7)

ДНС Среднемакарихинское

Инв. № подл. Подпись и дата. Инв. №

Изм.	Кол. Уч	Лист	№ док	Подпись	Дата
Разраб.	Борисова			<i>[Signature]</i>	17.01.23
Н. контр	Иванов			<i>[Signature]</i>	17.01.23
ГИП	Лисарев			<i>[Signature]</i>	17.01.23

05784-П-000.000.000-ПМТ-04.ГЧ

Электроснабжение Южной группы месторождений

Раздел 3. Материалы по обоснованию проекта межевания территории. Графическая часть

Стадия	Лист	Листов
	75	

Схема расположения земельных участков в границах ЗОУИТ (1:2000)

ООО "ИЦ "Проектор"

Условные обозначения см. лист 1.

Формат А3



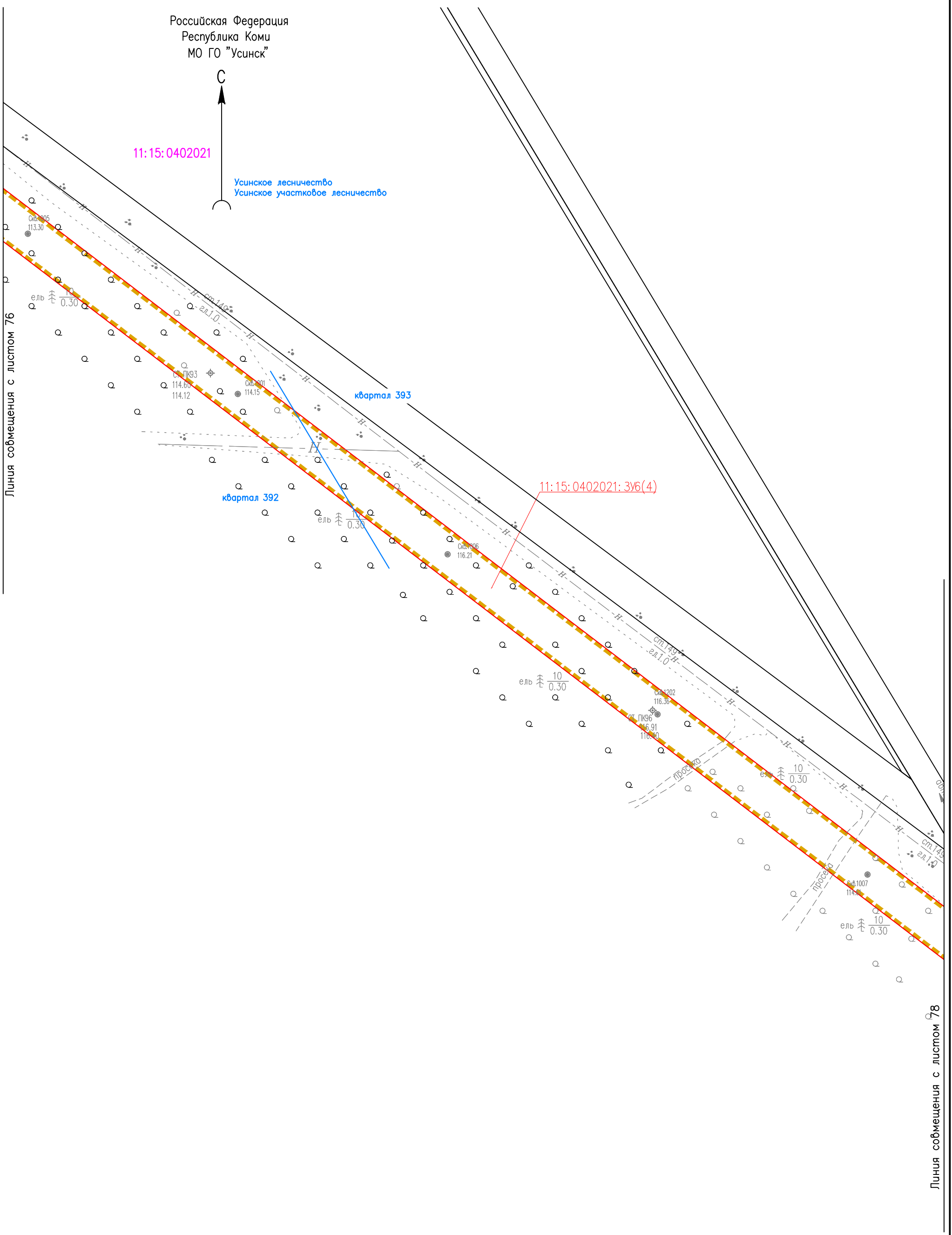
Российская Федерация  
Республика Коми  
МО ГО "Усинск"



11:15:0402021

Усинское лесничество  
Усинское участковое лесничество

Линия совмещения с листом 76



Линия совмещения с листом 78

Инв. № подл. Подпись и дата. Взам. инв. №

Изм.	Кол. Уч.	Лист	№ док.	Подпись	Дата
Разраб.		Борисова		<i>[Signature]</i>	17.01.23
Н. контр.		Иванов		<i>[Signature]</i>	17.01.23
ГИП		Лисарев		<i>[Signature]</i>	17.01.23

05784-П-000.000.000-ПМТ-04.ГЧ

Электроснабжение Южной группы месторождений

Раздел 3. Материалы по обоснованию проекта межевания территории. Графическая часть

Стадия	Лист	Листов
	77	

Схема расположения земельных участков в границах ЗОУИТ (1:2000)

ООО "ИЦ "Проектор"

Условные обозначения см. лист 1.

Формат А3



Российская Федерация  
Республика Коми  
МО ГО "Усинск"



11:15:0402021

11:15:0402021:ЗУ6(4)

Усинское лесничество  
Усинское участковое лесничество  
квартал 393

Линия совмещения с листом 77

Линия совмещения с листом 79

11:15:0402021:ЗУ6(3)

Инв. № подл. Подпись и дата. Взам. инв. №

Условные обозначения см. лист 1.

					05784-П-000.000.000-ПМТ-04.ГЧ					
					Электроснабжение Южной группы месторождений					
Изм.	Кол. Уч	Лист	№ док	Подпись	Дата	Раздел 3. Материалы по обоснованию проекта межевания территории. Графическая часть	Стадия	Лист	Листов	
Разраб.		Борисова		<i>[Signature]</i>	17.01.23			78		
					Схема расположения земельных участков в границах ЗОУИТ (1:2000)			ООО "ИЦ "Проектор"		
Н. контр		Иванов		<i>[Signature]</i>	17.01.23					
ГИП		Лисарев		<i>[Signature]</i>	17.01.23					



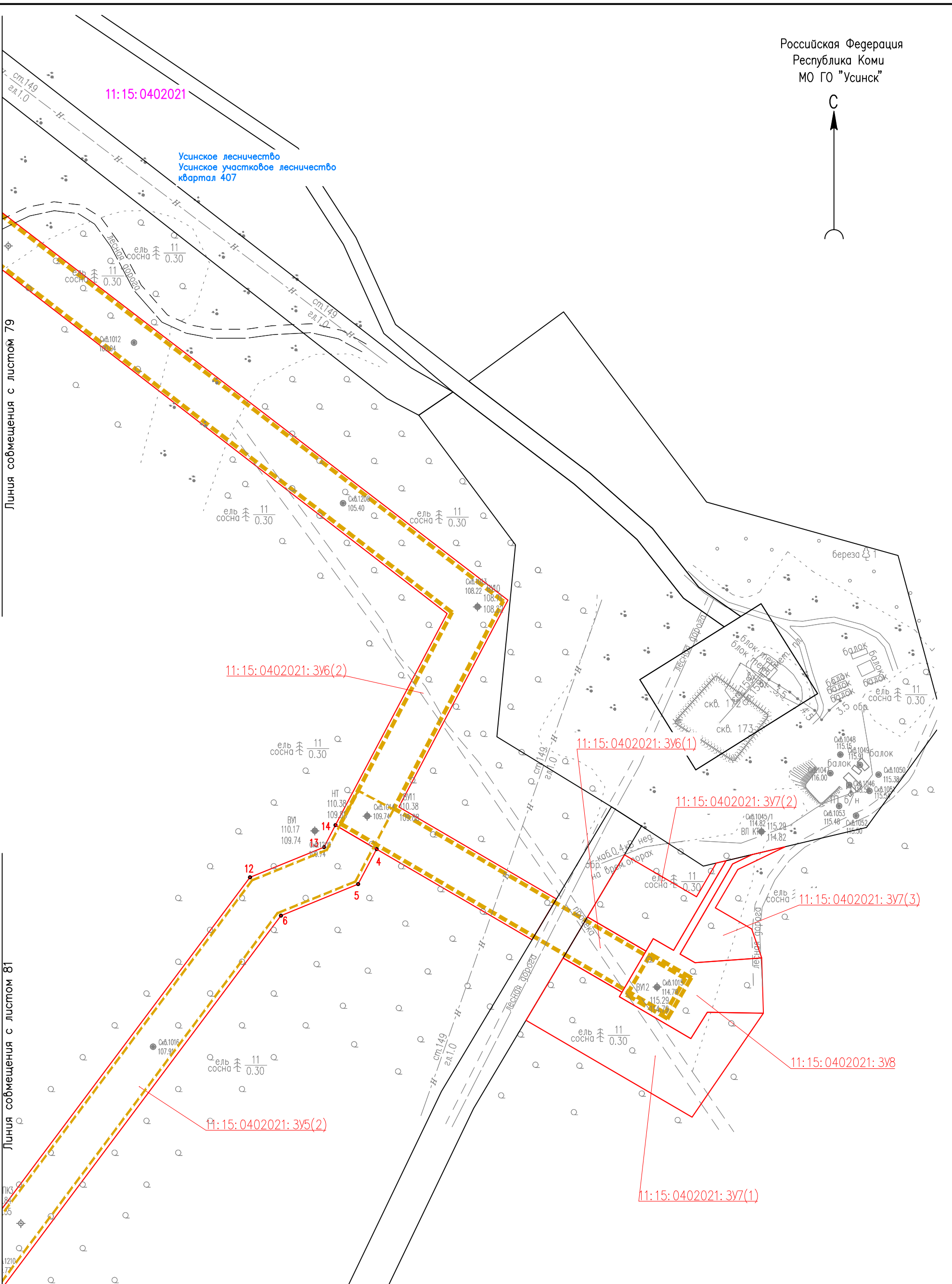


11:15:0402021

Усинское лесничество  
Усинское участковое лесничество  
квартал 407

Линия собщения с листом 79

Линия собщения с листом 81



11:15:0402021: 3У6(2)

11:15:0402021: 3У6(1)

11:15:0402021: 3У7(2)

11:15:0402021: 3У7(3)

11:15:0402021: 3У8

11:15:0402021: 3У5(2)

11:15:0402021: 3У7(1)

Инв. N° подл. Подпись и дата. Взам. инв. N°

Изм.	Кол. Уч.	Лист	№ док.	Подпись	Дата
Разраб.		Борисова		<i>[Signature]</i>	17.01.23
Н. контр.		Иванов		<i>[Signature]</i>	17.01.23
ГИП		Лисарев		<i>[Signature]</i>	17.01.23

05784-П-000.000.000-ПМТ-04.ГЧ

Электроснабжение Южной группы месторождений

Раздел 3. Материалы по обоснованию  
проекта межевания территории.  
Графическая часть

Стадия	Лист	Листов
	80	

Схема расположения земельных участков в  
границах ЗОУИТ  
(1:2000)

ООО "ИЦ "Проектор"

Формат А3

Условные обозначения см. лист 1.

Российская Федерация  
Республика Коми  
МО ГО "Усинск"



11:15:0402021

Усинское лесничество  
Усинское участковое лесничество

Линия совмещения с листом 80

квартал 406

11:15:0402021:3У5(2)

квартал 407

Линия совмещения с листом 82

Инв. № подл. Подпись и дата. Взам. инв. №

Изм.	Кол. Уч.	Лист	№ док.	Подпись	Дата
Разраб.	Борисова			<i>[Signature]</i>	17.01.23
Н. контр.	Иванов			<i>[Signature]</i>	17.01.23
ГИП	Лисарев			<i>[Signature]</i>	17.01.23

05784-П-000.000.000-ПМТ-04.ГЧ

Электроснабжение Южной группы месторождений

Раздел 3. Материалы по обоснованию  
проекта межевания территории.  
Графическая часть

Стадия	Лист	Листов
	81	

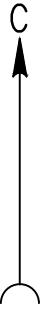
Схема расположения земельных участков в  
границах ЗОУИТ  
(1:2000)

ООО "ИЦ "Проектор"

Формат А3

Условные обозначения см. лист 1.

Российская Федерация  
Республика Коми  
МО ГО "Усинск"

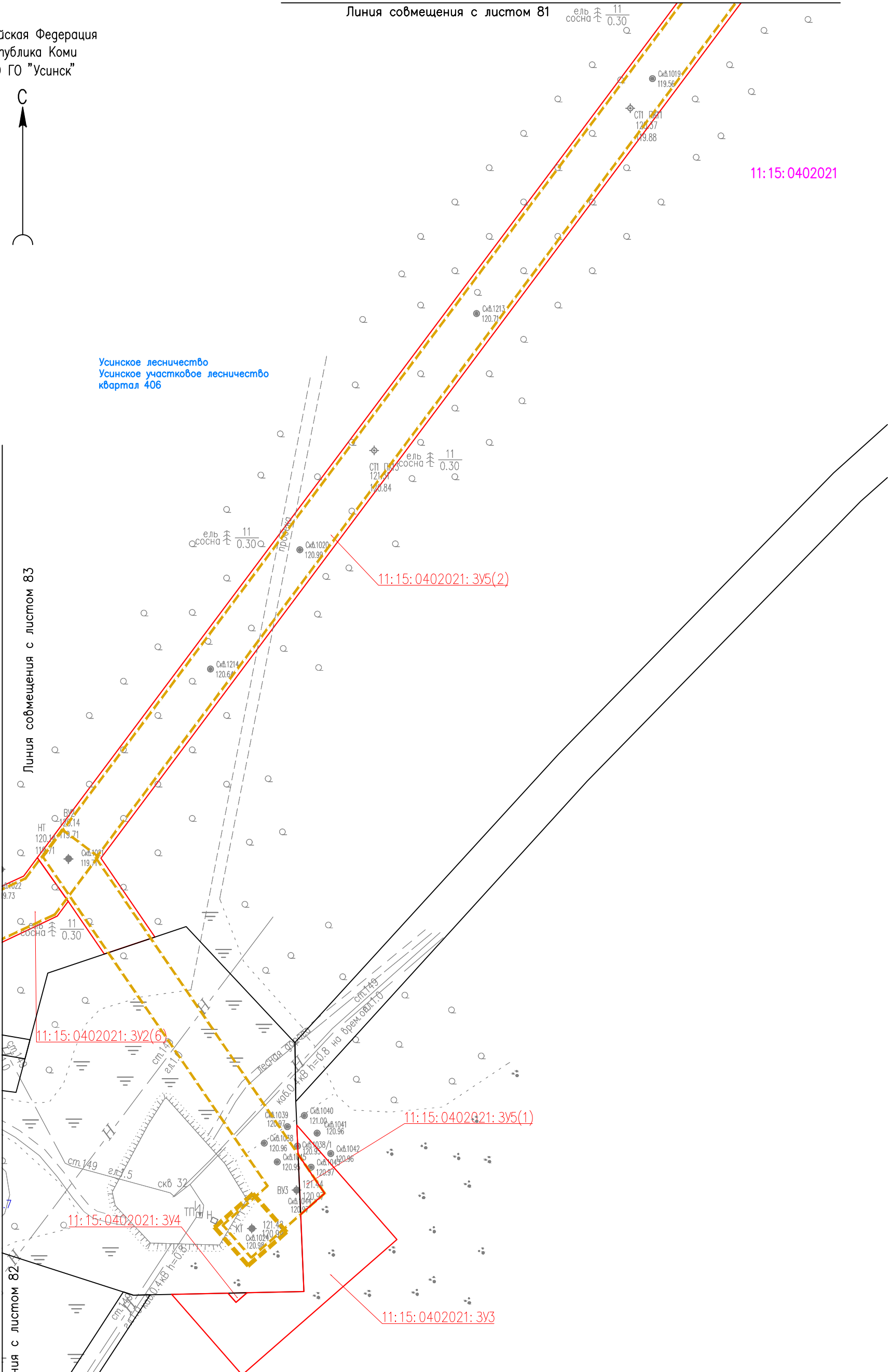


Линия совмещения с листом 81

ель сосна  $\frac{11}{0.30}$

11:15:0402021

Усинское лесничество  
Усинское участковое лесничество  
квартал 406



Линия совмещения с листом 83

линия совмещения с листом 82

Инв. N° подл. Подпись и дата. Взам. инв. N°

05784-П-000.000.000-ПМТ-04.ГЧ

Электроснабжение Южной группы месторождений

Изм.	Кол. Уч.	Лист	№ док.	Подпись	Дата
Разраб.		Борисова		<i>[Signature]</i>	17.01.23
Н. контр.		Иванов		<i>[Signature]</i>	17.01.23
ГИП		Лисарев		<i>[Signature]</i>	17.01.23

Раздел 3. Материалы по обоснованию проекта межевания территории. Графическая часть

Стадия	Лист	Листов
	82	

Схема расположения земельных участков в границах ЗОУИТ (1:2000)

ООО "ИЦ "Проектор"

Условные обозначения см. лист 1.

Формат А3

Российская Федерация  
Республика Коми  
МО ГО "Усинск"

11:15:0402021

Усинское лесничество  
Усинское участковое лесничество  
квартал 406

11:15:0402021:ЗУ2(6)

11:15:0402021:ЗУ2(5)

11:15:0402021:ЗУ2(4)

11:15:0402021:ЗУ2(3)

11:15:0402021:ЗУ2(2)

11:15:0402021:ЗУ2(1)

Линия совмещения 1-1

Линия совмещения 1-1

Усинское лесничество  
Усинское участковое лесничество  
квартал 406

11:15:0402021:ЗУ2(1)

ель сосна  $\frac{11}{0.30}$

ель сосна  $\frac{11}{0.30}$

ель сосна  $\frac{11}{0.30}$

ель сосна  $\frac{11}{0.30}$

ель сосна  $\frac{11}{0.30}$

ель сосна  $\frac{11}{0.30}$

ель сосна  $\frac{11}{0.30}$

Инв. № подл  
Подпись и дата  
Взам. инв. №

Изм.	Кол. Уч	Лист	№ док	Подпись	Дата
Разраб.	Борисова			<i>[Signature]</i>	17.01.23
Н. контр	Иванов			<i>[Signature]</i>	17.01.23
ГИП	Лисарев			<i>[Signature]</i>	17.01.23

05784-П-000.000.000-ПМТ-04.ГЧ

Электроснабжение Южной группы месторождений

Раздел 3. Материалы по обоснованию  
проекта межевания территории.  
Графическая часть

Стадия	Лист	Листов
	83	

Схема расположения земельных участков в  
границах ЗОУИТ  
(1:2000)

ООО "ИЦ "Проектор"

Формат А3

Условные обозначения см. лист 1.

Российская Федерация  
Республика Коми  
МО ГО "Усинск"



11:15:0402014

Усинское лесничество  
Усинское участковое лесничество  
квартал 314

11:15:0402014: 3У5(8)

Скв.597  
128.89

ель 8  
береза 0.15 1.5

СТ ПК46  
132.92  
132.92

Скв.598  
130.03

Скв.277  
128.21

Скв.277  
127.91

Скв.278  
128.42  
127.90

Скв.596  
128.20

ель 8  
береза 0.15 1.5

Скв.275  
129.09

СТ ПК40  
129.69  
129.24

11:15:0402014: 3У5(7)

11:15:0402014: 3У5(6)

Линия совмещения с листом 44

Линия совмещения с листом 85

Инв. № подл. Подпись и дата. Взам. инв. №

Условные обозначения см. лист 1.

					05784-П-000.000.000-ПМТ-04.ГЧ					
					Электроснабжение Южной группы месторождений					
Изм.	Кол. Уч.	Лист	№ док.	Подпись	Дата	Раздел 3. Материалы по обоснованию проекта межевания территории. Графическая часть	Стадия	Лист	Листов	
Разраб.		Борисова		<i>[Signature]</i>	17.01.23			84		
					Схема расположения земельных участков в границах ЗОУИТ (1:2000)			ООО "ИЦ "Проектор"		
Н. контр.		Иванов		<i>[Signature]</i>	17.01.23					
ГИП		Лисарев		<i>[Signature]</i>	17.01.23					

Российская Федерация  
Республика Коми  
МО ГО "Усинск"



Линия совмещения с листом 84

Усинское лесничество  
Усинское участковое лесничество

11:15:0402014

квартал 315

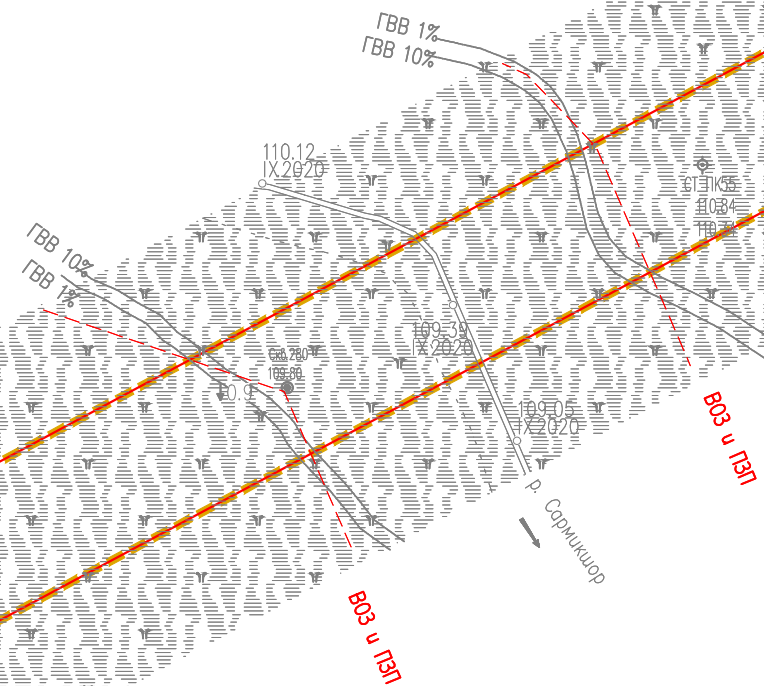
СТ ПК48  
121.34  
121.12

квартал 314

Скв.278  
124.43  
ель  
береза  
8  
0.15-1.5

Скв.599  
118.06

11:15:0402014: 3У5(8)



Линия совмещения с листом 86

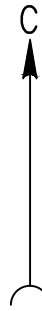
Инв. № подл. Подпись и дата. Взам. инв. №

Условные обозначения см. лист 1.

						05784-П-000.000.000-ПМТ-04.ГЧ			
						Электроснабжение Южной группы месторождений			
Изм.	Кол.Уч	Лист	№ док	Подпись	Дата	Раздел 3. Материалы по обоснованию проекта межевания территории. Графическая часть	Стадия	Лист	Листов
Разраб.		Борисова		<i>[Signature]</i>	17.01.23			85	
						Схема расположения земельных участков в границах ЗОУИТ (1:2000)	ООО "ИЦ "Проектор"		
Н.контр		Иванов		<i>[Signature]</i>	17.01.23				
ГИП		Лисарев		<i>[Signature]</i>	17.01.23				



Российская Федерация  
Республика Коми  
МО ГО "Усинск"



Линия совмещения с листом 87

Скв.604  
115.79

11:14  
IX 2020

ВОЗ и ПЗП

Скв.283  
123.24

СТ ПК62  
123.86  
123.40

ель  
береза 8  
0.15-1.5

11:15:0402014

Усинское лесничество  
Усинское участковое лесничество  
квартал 315

11:15:0402014:3У5(8)

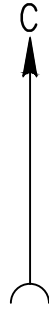
Инв. N° подл. Подпись и дата. Взам. инв. N°

Линия совмещения с листом 85

						05784-П-000.000.000-ПМТ-04.ГЧ			
						Электроснабжение Южной группы месторождений			
Изм.	Кол.Уч	Лист	N док	Подпись	Дата	Раздел 3. Материалы по обоснованию проекта межевания территории. Графическая часть	Стадия	Лист	Листов
Разраб.		Борисова		<i>ЛД</i>	17.01.23			86	
						Схема расположения земельных участков в границах ЗОУИТ (1:2000)	ООО "ИЦ "Проектор"		
Н. контр		Иванов		<i>ИИ</i>	17.01.23				
ГИП		Писарев		<i>П</i>	17.01.23				

Условные обозначения см. лист 1.

Российская Федерация  
Республика Коми  
МО ГО "Усинск"



Линия совмещения с листом 88

Усинское лесничество  
Усинское участковое лесничество  
квартал 315

11:15:0402014

11:15:0402014: 3У5(8)

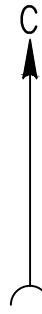
Линия совмещения с листом 86

Условные обозначения см. лист 1.

						05784-П-000.000.000-ПМТ-04.ГЧ			
						Электроснабжение Южной группы месторождений			
Изм.	Кол. Уч	Лист	№ док	Подпись	Дата	Раздел 3. Материалы по обоснованию проекта межевания территории. Графическая часть	Стадия	Лист	Листов
Разраб.		Борисова		<i>ЗД</i>	17.01.23			87	
						Схема расположения земельных участков в границах ЗОУИТ (1:2000)	ООО "ИЦ "Проектор"		
Н. контр		Иванов		<i>ИИ</i>	17.01.23				
ГИП		Писарев		<i>П</i>	17.01.23				

Инв. № подл  
Инв. № инв.  
Взам. инв. №  
Дата

Российская Федерация  
Республика Коми  
МО ГО "Усинск"



Линия совмещения с листом 87

11:15:0402014

Усинское лесничество  
Усинское участковое лесничество

квартал 316

квартал 315

Линия совмещения с листом 89

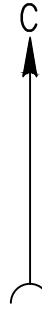
11:15:0402014: 3У5(8)

Инв. № подл. Подпись и дата. Взам. инв. №

Условные обозначения см. лист 1.

						05784-П-000.000.000-ПМТ-04.ГЧ			
						Электроснабжение Южной группы месторождений			
Изм.	Кол. Уч.	Лист	№ док.	Подпись	Дата	Раздел 3. Материалы по обоснованию проекта межевания территории. Графическая часть	Стадия	Лист	Листов
Разраб.		Борисова		<i>ЛД</i>	17.01.23			88	
						Схема расположения земельных участков в границах ЗОУИТ (1:2000)	ООО "ИЦ "Проектор"		
Н. контр.		Иванов		<i>ИИ</i>	17.01.23				
ГИП		Писарев		<i>ПП</i>	17.01.23				

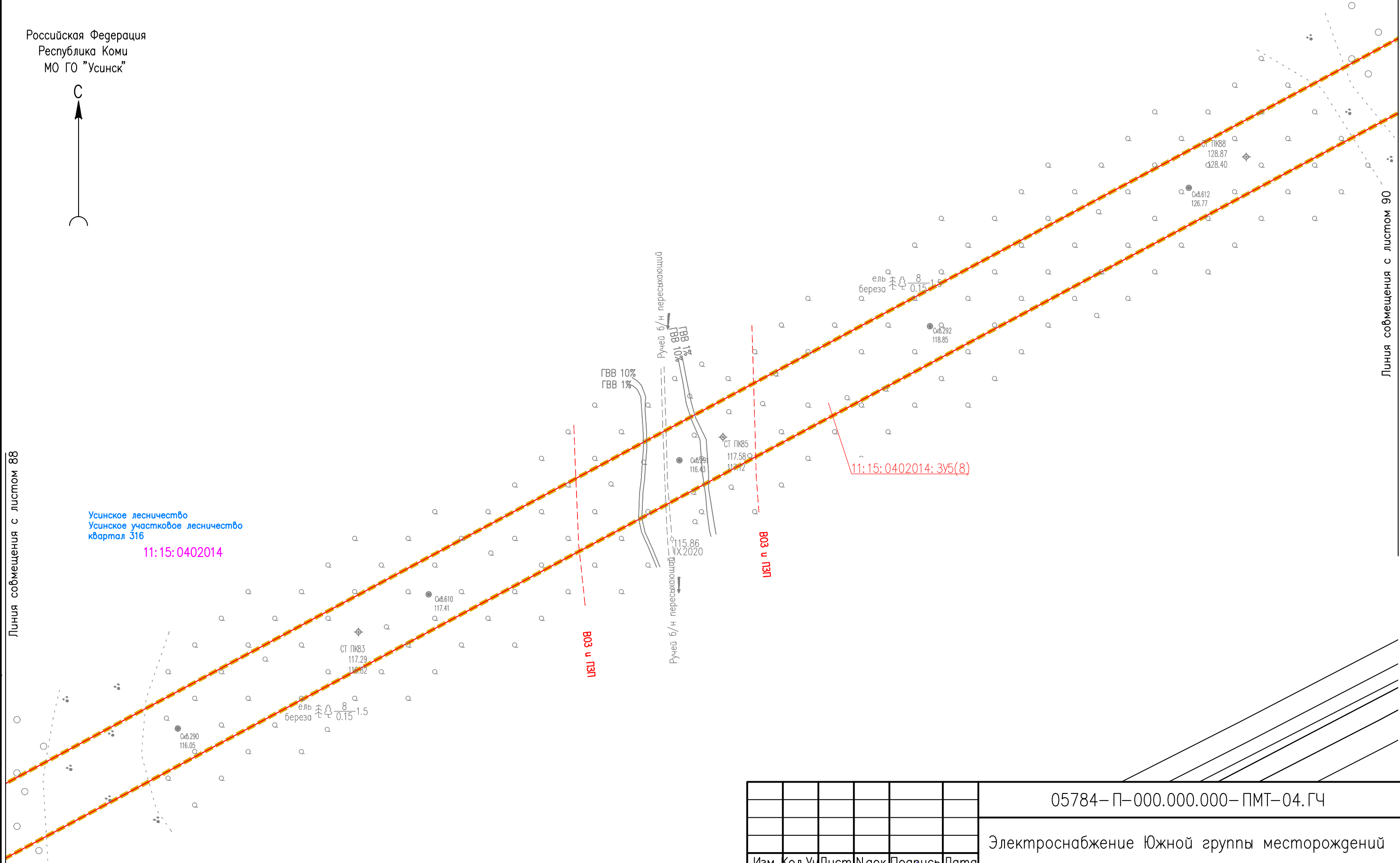
Российская Федерация  
Республика Коми  
МО ГО "Усинск"



Линия соймещения с листом 88

Усинское лесничество  
Усинское участковое лесничество  
квартал 316

11:15:0402014



Линия соймещения с листом 90

Инв. № подл.	Взам. инв. №
Подпись и дата	

05784-П-000.000.000-ПМТ-04.ГЧ					
Электроснабжение Южной группы месторождений					
Изм.	Кол. Уч.	Лист	№ док	Подпись	Дата
Разраб.	Борисова	24			17.01.23
Раздел 3. Материалы по обоснованию проекта межевания территории. Графическая часть				Стадия	Лист
					89
Н. контр				Иванов	17.01.23
ГИП				Писарев	17.01.23
Схема расположения земельных участков в границах ЗОУИТ (1:2000)				ООО "ИЦ "Проектор"	

Условные обозначения см. лист 1.

Российская Федерация  
Республика Коми  
МО ГО "Усинск"



Линия совмещения с листом 89

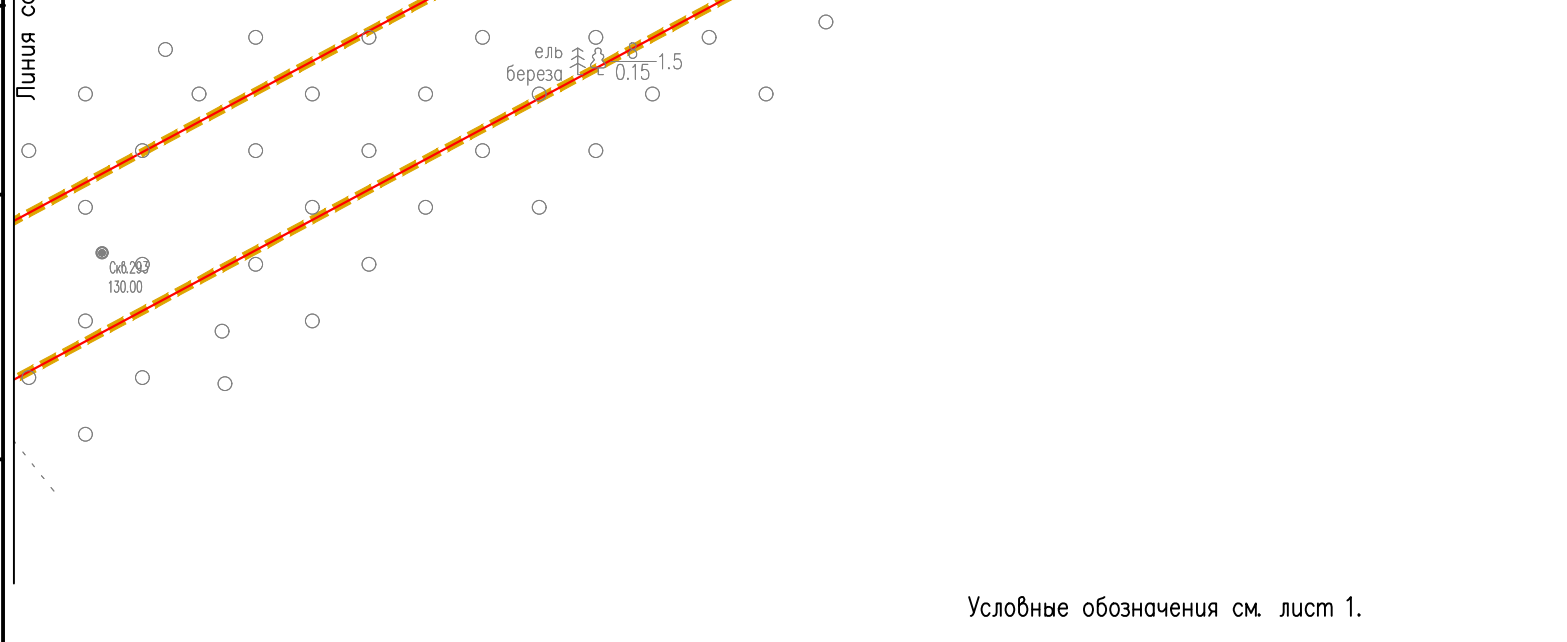
Линия совмещения с листом 91

11:15:0402014

Усинское лесничество  
Усинское участковое лесничество  
квартал 316

11:15:0402014: 3У5(8)

Инв. № подл. Подпись и дата. Взам. инв. №



Условные обозначения см. лист 1.

						05784-П-000.000.000-ПМТ-04.ГЧ			
						Электроснабжение Южной группы месторождений			
Изм.	Кол. Уч.	Лист	№ док.	Подпись	Дата	Раздел 3. Материалы по обоснованию проекта межевания территории. Графическая часть	Стадия	Лист	Листов
Разраб.		Борисова		<i>[Signature]</i>	17.01.23			90	
						Схема расположения земельных участков в границах ЗОУИТ (1:2000)	ООО "ИЦ "Проектор"		
Н. контр.		Иванов		<i>[Signature]</i>	17.01.23				
ГИП		Писареб		<i>[Signature]</i>	17.01.23				

Российская Федерация  
Республика Коми  
МО ГО "Усинск"



Линия соьмещения с листом 90

11:15:0402014

Усинское лесничество  
Усинское участковое лесничество  
квартал 316

11:15:0402014: ЗУ5(8)

ВОЗ и ПЗП

ГВВ 1%  
ГВВ 10%  
Ручей б/н пересекающий

Линия соьмещения с листом 92

Инв. N° подл. Подпись и дата. Взам. инв. N°

						05784-П-000.000.000-ПМТ-04.ГЧ			
						Электроснабжение Южной группы месторождений			
Изм.	Кол. Уч.	Лист	N док	Подпись	Дата	Раздел 3. Материалы по обоснованию проекта межевания территории. Графическая часть	Стадия	Лист	Листов
Разраб.	Борисова	24			17.01.23			91	
						Схема расположения земельных участков в границах ЗОУИТ (1:2000)	ООО "ИЦ "Проектор"		
Н. контр	Иванов				17.01.23				
ГИП	Писарев				17.01.23				

Условные обозначения см. лист 1.



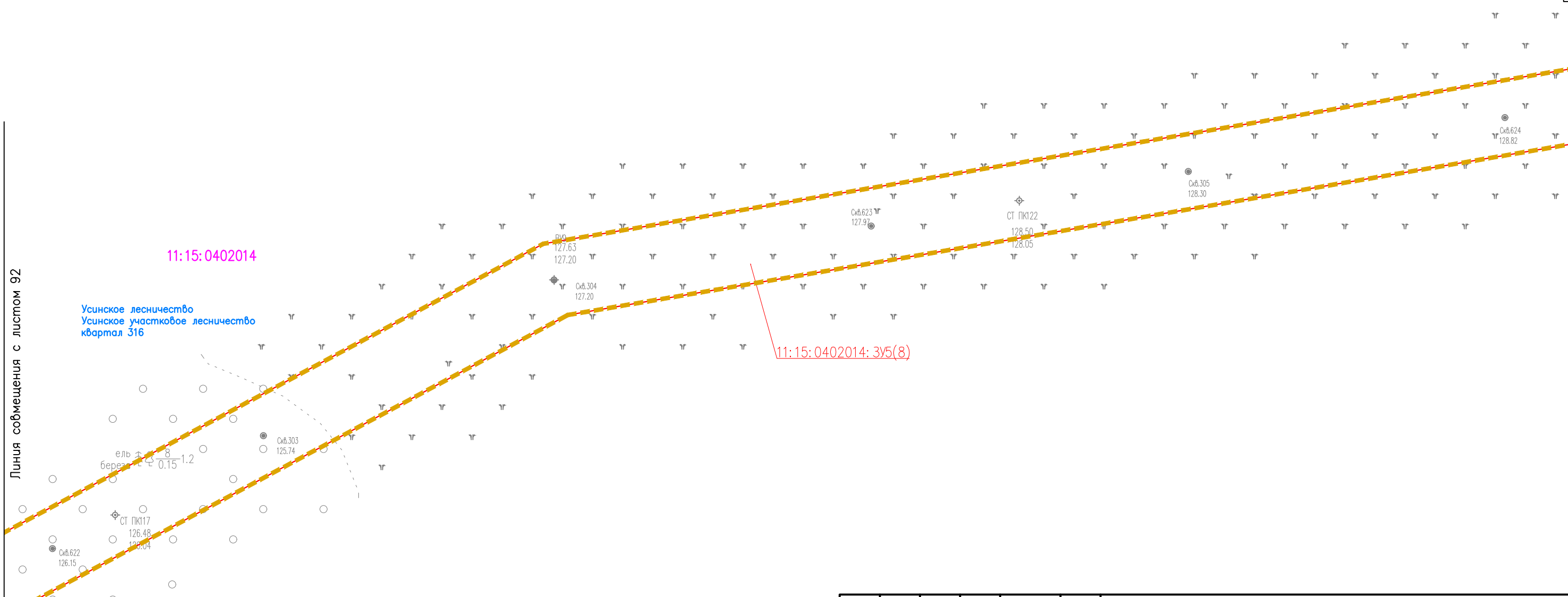


Линия соймещения с листом 92

11:15:0402014

Усинское лесничество  
Усинское участковое лесничество  
квартал 316

11:15:0402014:ЗУ5(8)



Инв. N° подл. Подпись и дата  
Взам. инв. N°

						05784-П-000.000.000-ПМТ-04.ГЧ			
						Электроснабжение Южной группы месторождений			
Изм.	Кол. Уч.	Лист	N док	Подпись	Дата	Раздел 3. Материалы по обоснованию проекта межевания территории. Графическая часть	Стадия	Лист	Листов
Разраб.		Борисова		<i>ЛД</i>	17.01.23				93
Н. контр		Иванов		<i>ИИ</i>	17.01.23	Схема расположения земельных участков в границах ЗОУИТ (1:2000)	ООО "ИЦ "Проектор"		
ГИП		Писарев		<i>ПП</i>	17.01.23				

Условные обозначения см. лист 1.



Российская Федерация  
Республика Коми  
МО ГО "Усинск"



Усинское лесничество  
Усинское участковое лесничество

Линия совмещения с листом 93

11:15:0402014

квартал 316

квартал 281

11:15:0402014:3У5(8)

квартал 276

Линия совмещения с листом 95

Объяснитель: Борозн - Союзник

Инв. № подл. Подпись и дата. Взам. инв. №

Условные обозначения см. лист 1.

						05784-П-000.000.000-ПМТ-04.ГЧ			
						Электроснабжение Южной группы месторождений			
Изм.	Кол. Уч.	Лист	№ док	Подпись	Дата	Раздел 3. Материалы по обоснованию проекта межевания территории. Графическая часть	Стадия	Лист	Листов
Разраб.		Борисова		<i>ЛД</i>	17.01.23			94	
Н. контр		Иванов		<i>ИИ</i>	17.01.23	Схема расположения земельных участков в границах ЗОУИТ (1:2000)	ООО "ИЦ "Проектор"		
ГИП		Писарев		<i>ПП</i>	17.01.23				

Российская Федерация  
Республика Коми  
МО ГО "Усинск"

С

Линия съмещения с листом 94

Линия съмещения с листом 96

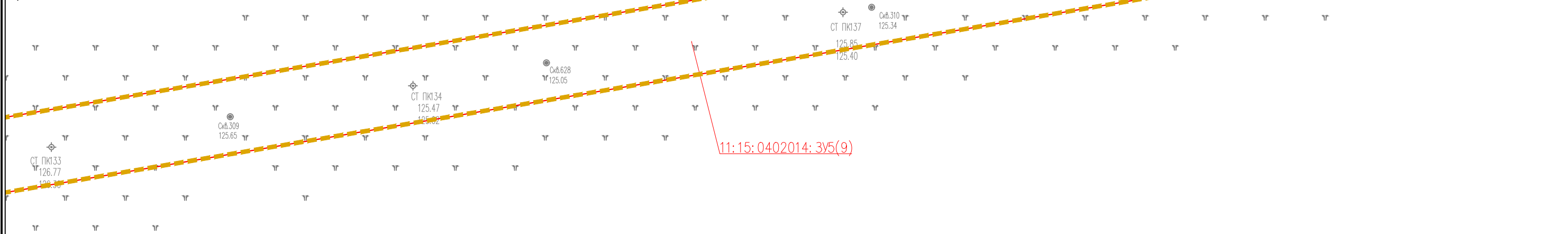
11:15:0402014

Усинское лесничество  
Усинское участковое лесничество  
квартал 276

11:15:0402009

11:15:0402009: 3У1(1)

11:15:0402014: 3У5(9)



Инв. № подл. Подпись и дата. Взам. инв. №

						05784-П-000.000.000-ПМТ-04.ГЧ			
						Электроснабжение Южной группы месторождений			
Изм.	Кол. Уч.	Лист	№ док.	Подпись	Дата	Раздел 3. Материалы по обоснованию проекта межевания территории. Графическая часть	Стадия	Лист	Листов
Разраб.		Борисова		<i>ЗД</i>	17.01.23			95	
Н. контр.		Иванов		<i>ИИ</i>	17.01.23	Схема расположения земельных участков в границах ЗОУИТ (1:2000)	ООО "ИЦ "Проектор"		
ГИП		Писарев		<i>П</i>	17.01.23		Формат А3		

Условные обозначения см. лист 1.

С

Линия совмещения с листом 115

11:15:0402009:ЗУ2(2)

Салюка

Баганское месторождение

автозимник

Усинское лесничество  
Усинское участковое лесничество  
квартал 276

автозимник

автозимник

ПНС Векшор

Сандубей

ПНС Векшор

Линия совмещения с листом 97

11:15:0402009

11:15:0402009:ЗУ1(2)

11:15:0402009:ЗУ1(3)

11:15:0402009:ЗУ2(1)

11:15:0402009:ЗУ1(4)

11:15:0402009:ЗУ1(1)

11:15:0402014

Инв. № подл. Подпись и дата. Взам. инв. №

Условные обозначения см. лист 1.

						05784-П-000.000.000-ПМТ-04.ГЧ			
						Электроснабжение Южной группы месторождений			
Изм.	Кол. Уч.	Лист	№ док.	Подпись	Дата	Раздел 3. Материалы по обоснованию проекта межевания территории. Графическая часть	Стадия	Лист	Листов
Разраб.		Борисова		<i>ЗД</i>	17.01.23			96	
						Схема расположения земельных участков в границах ЗОУИТ (1:2000)	ООО "ИЦ "Проектор"		
Н. контр.		Иванов		<i>ИИ</i>	17.01.23				
ГИП		Писарев		<i>П</i>	17.01.23				

Линия совмещения с листом 98

Российская Федерация  
Республика Коми  
МО ГО "Усинск"



Усинское лесничество  
Усинское участковое лесничество  
квартал 276

11:15:0402009

11:15:0402009: ЗУ1(4)

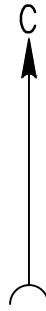
11:15:0402009: ЗУ1(5)

Линия совмещения с листом 96

						05784-П-000.000.000-ПМТ-04.ГЧ			
						Электроснабжение Южной группы месторождений			
Изм.	Кол. Уч.	Лист	№ док.	Подпись	Дата	Раздел 3. Материалы по обоснованию проекта межевания территории. Графическая часть	Стадия	Лист	Листов
Разраб.		Борисова		<i>[Signature]</i>	17.01.23			97	
Н. контр.		Иванов		<i>[Signature]</i>	17.01.23	Схема расположения земельных участков в границах ЗОУИТ (1:2000)	ООО "ИЦ "Проектор"		
ГИП		Писарев		<i>[Signature]</i>	17.01.23				

Условные обозначения см. лист 1.

Российская Федерация  
Республика Коми  
МО ГО "Усинск"



Линия совмещения с листом 99

11:15:0402009

11:15:0402009:ЗУ1(5)

ВОЗ и ПЭП

ВОЗ и ПЭП

ВОЗ и ПЭП

Усинское лесничество  
Усинское участковое лесничество  
квартал 276

Условные обозначения см. лист 1.

05784-П-000.000.000-ПМТ-04.ГЧ

Электроснабжение Южной группы месторождений

Изм.	Кол.Уч	Лист	№ док	Подпись	Дата	Раздел 3. Материалы по обоснованию проекта межевания территории. Графическая часть	Стадия	Лист	Листов
Разраб.			Борисова	<i>Лх</i>	17.01.23				98
Н. контр			Иванов	<i>ИИ</i>	17.01.23	Схема расположения земельных участков в границах ЗОУИТ (1:2000)	ООО "ИЦ "Проектор"		
ГИП			Писарев	<i>ПП</i>	17.01.23				

Линия совмещения с листом 97

Российская Федерация  
Республика Коми  
МО ГО "Усинск"



11:15:0402009

Усинское лесничество  
Усинское участковое лесничество

11:15:0402009:ЗУ1(5)

квартал 277

Линия совмещения  
с листом 100

Условные обозначения см. лист 1.

Инв. N\* подл  
Подпись и дата  
Взам. инв. N

05784-П-000.000.000-ПМТ-04.ГЧ

Электроснабжение Южной группы месторождений

Изм.	Кол.Уч	Лист	№ док	Подпись	Дата				
Разраб.		Борисова		<i>Лх</i>	17.01.23	Раздел 3. Материалы по обоснованию проекта межевания территории. Графическая часть	Стация	Лист	Листов
								99	
Н. контр		Иванов		<i>ИИ</i>	17.01.23	Схема расположения земельных участков в границах ЗОУИТ (1:2000)	ООО "ИЦ "Проектор"		
ГИП		Писарев		<i>ПП</i>	17.01.23				

Линия совмещения с листом 98



11:15:0402009

11:15:0402009: ЗУ(5)

Линия совмещения с листом 101

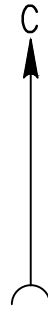
Усинское лесничество  
Усинское участковое лесничество  
квартал 277

Линия совмещения  
с листом 99

Условные обозначения см. лист 1.

Инв. № подл. Подпись и дата. Взам. инв. №

						05784-П-000.000.000-ПМТ-04.ГЧ			
						Электроснабжение Южной группы месторождений			
Изм.	Кол. Уч.	Лист	№ док	Подпись	Дата	Раздел 3. Материалы по обоснованию проекта межевания территории. Графическая часть	Стадия	Лист	Листов
Разраб.		Борисова		<i>Лх</i>	17.01.23			100	
Н. контр		Иванов		<i>ИИ</i>	17.01.23	Схема расположения земельных участков в границах ЗОУИТ (1:2000)	000 "ИЦ "Проектор"		
ГИП		Писарев		<i>ПП</i>	17.01.23				



11:15:0402009

11:15:0402009: ЗУ1(5)

Усинское лесничество  
Усинское участковое лесничество  
квартал 277

Линия соприкосновения с листом 100

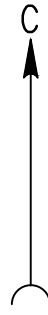
Линия соприкосновения с листом 102

Условные обозначения см. лист 1.

Инв. № подл. Подпись и дата. Взам. инв. №

						05784-П-000.000.000-ПМТ-04.ГЧ			
						Электроснабжение Южной группы месторождений			
Изм.	Кол. Уч.	Лист	№ док.	Подпись	Дата	Раздел 3. Материалы по обоснованию проекта межевания территории. Графическая часть	Стадия	Лист	Листов
Разраб.		Борисова		<i>[Signature]</i>	17.01.23			101	
Н. контр.		Иванов		<i>[Signature]</i>	17.01.23	Схема расположения земельных участков в границах ЗОУИТ (1:2000)	ООО "ИЦ "Проектор"		
ГИП		Лисарев		<i>[Signature]</i>	17.01.23		Формат А3		





Линия совмещения с листом 101

Линия совмещения с листом 103

Усинское лесничество  
Усинское участковое лесничество

квартал 272

квартал 277

11:15:0402009: ЗУ(5)

Инв. № подл. Подпись и дата. Взам. инв. №

Условные обозначения см. лист 1.

						05784-П-000.000.000-ПМТ-04.ГЧ			
						Электроснабжение Южной группы месторождений			
Изм.	Кол. Уч.	Лист	№ док.	Подпись	Дата	Раздел 3. Материалы по обоснованию проекта межевания территории. Графическая часть	Стадия	Лист	Листов
Разраб.		Борисова		<i>[Signature]</i>	17.01.23			102	
Н. контр.		Иванов		<i>[Signature]</i>	17.01.23	Схема расположения земельных участков в границах ЗОУИТ (1:2000)	ООО "ИЦ "Проектор"		
ГИП		Писарев		<i>[Signature]</i>	17.01.23		Формат А3		



11:15:0402009

11:15:0402009: ЗУ(5)

Усинское лесничество  
Усинское участковое лесничество  
квартал 272

Линия соймещения с листом 102

Линия соймещения с листом 104

Инв. № подл. Подпись и дата. Взам. инв. №

						05784-П-000.000.000-ПМТ-04.ГЧ			
						Электроснабжение Южной группы месторождений			
Изм.	Кол. Уч.	Лист	№ док.	Подпись	Дата	Раздел 3. Материалы по обоснованию проекта межевания территории. Графическая часть	Стадия	Лист	Листов
Разраб.		Борисова		<i>[Signature]</i>	17.01.23			103	
Н. контр.		Иванов		<i>[Signature]</i>	17.01.23	Схема расположения земельных участков в границах ЗОУИТ (1:2000)	ООО "ИЦ "Проектор"		
ГИП		Писарев		<i>[Signature]</i>	17.01.23		Формат А3		

Условные обозначения см. лист 1.



Линия совмещения с листом 103

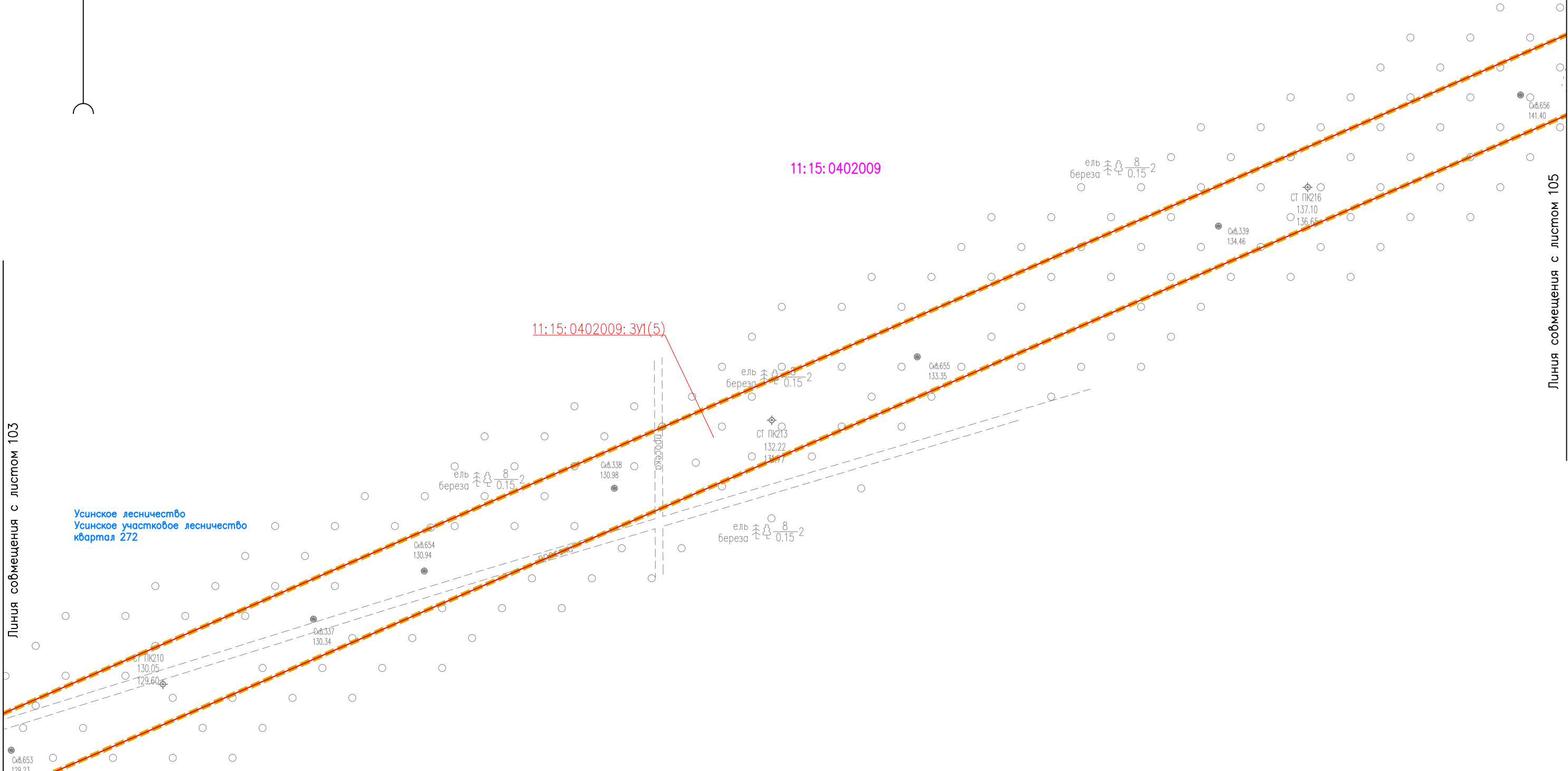
Усинское лесничество  
Усинское участковое лесничество  
квартал 272

11:15:0402009

11:15:0402009:3У1(5)

Линия совмещения с листом 105

Инв. № подл. Подпись и дата. Взам. инв. №



Условные обозначения см. лист 1.

						05784-П-000.000.000-ПМТ-04.ГЧ			
						Электроснабжение Южной группы месторождений			
Изм.	Кол. Уч.	Лист	№ док.	Подпись	Дата	Раздел 3. Материалы по обоснованию проекта межевания территории. Графическая часть	Стация	Лист	Листов
Разраб.		Борисова		<i>[Signature]</i>	17.01.23			104	
Н. контр.		Иванов		<i>[Signature]</i>	17.01.23	Схема расположения земельных участков в границах ЗОУИТ (1:2000)	ООО "ИЦ "Проектор"		
ГИП		Лисарев		<i>[Signature]</i>	17.01.23				



11:15:0402009

11:15:0402009:ЗУ1(5)

Усинское лесничество  
Усинское участковое лесничество  
квартал 272

Линия соймещения с листом 104

Линия соймещения с листом 106

Условные обозначения см. лист 1.

						05784-П-000.000.000-ПМТ-04.ГЧ			
						Электроснабжение Южной группы месторождений			
Изм.	Кол.Уч	Лист	№док	Подпись	Дата	Раздел 3. Материалы по обоснованию проекта межевания территории. Графическая часть	Стадия	Лист	Листов
Разраб.				Борисова	17.01.23			105	
Н. контр				Иванов	17.01.23	Схема расположения земельных участков в границах ЗОУИТ (1:2000)	ООО "ИЦ "Проектор"		
ГИП				Лисарев	17.01.23				

Инв. N° подл. Подпись и дата. Взам. инв. N°



Линия совмещения с листом 105

Линия совмещения с листом 107

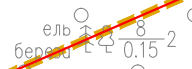
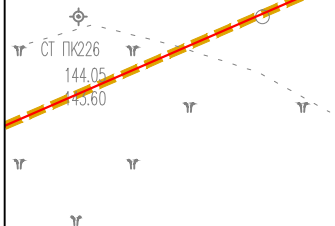
11:15:0402009

11:15:0402009: ЗУ1(5)

квартал 273

квартал 272

Усинское лесничество  
Усинское участковое лесничество



Скв.343  
141.10

Скв.660  
139.61

СТ ПК229  
139.60  
139.15

Скв.344  
138.51

СТ ПК231  
139.00  
138.57

Скв.661  
138.11

Скв.345  
137.48

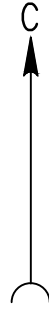
СТ ПК233  
138.03  
137.58

Скв.662  
136.27

Условные обозначения см. лист 1.

Инв. № подл  
Подпись и дата  
Взам. инв. №

						05784-П-000.000.000-ПМТ-04.ГЧ			
						Электроснабжение Южной группы месторождений			
Изм.	Кол.Уч	Лист	№ док	Подпись	Дата	Раздел 3. Материалы по обоснованию проекта межевания территории. Графическая часть	Стадия	Лист	Листов
Разраб.		Борисова		<i>Здр</i>	17.01.23			106	
Н. контр		Иванов		<i>ИИ</i>	17.01.23	Схема расположения земельных участков в границах ЗОУИТ (1:2000)	000 "ИЦ "Проектор"		
ГИП		Писарев		<i>Пис</i>	17.01.23				



11:15:0402009

11:15:0402009: 3У1(5)

Усинское лесничество  
Усинское участковое лесничество

квартал 269

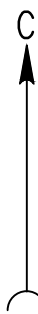
квартал 273

Линия совмещения с листом 106

Линия совмещения с листом 108

Условные обозначения см. лист 1.

						05784-П-000.000.000-ПМТ-04.ГЧ			
						Электроснабжение Южной группы месторождений			
Изм.	Кол.Уч	Лист	№ док	Подпись	Дата	Раздел 3. Материалы по обоснованию проекта межевания территории. Графическая часть	Стадия	Лист	Листов
Разраб.	Борисова	Зд	17.01.23					107	
Н. контр	Иванов		17.01.23			Схема расположения земельных участков в границах ЗОУИТ (1:2000)	ООО "ИЦ "Проектор"		
ГИП	Писарев		17.01.23						



11:15:0402009

11:15:0402009: 3У1(5)

Усинское лесничество  
Усинское участковое лесничество  
квартал 269

Линия совмещения с листом 107

Линия совмещения с листом 109

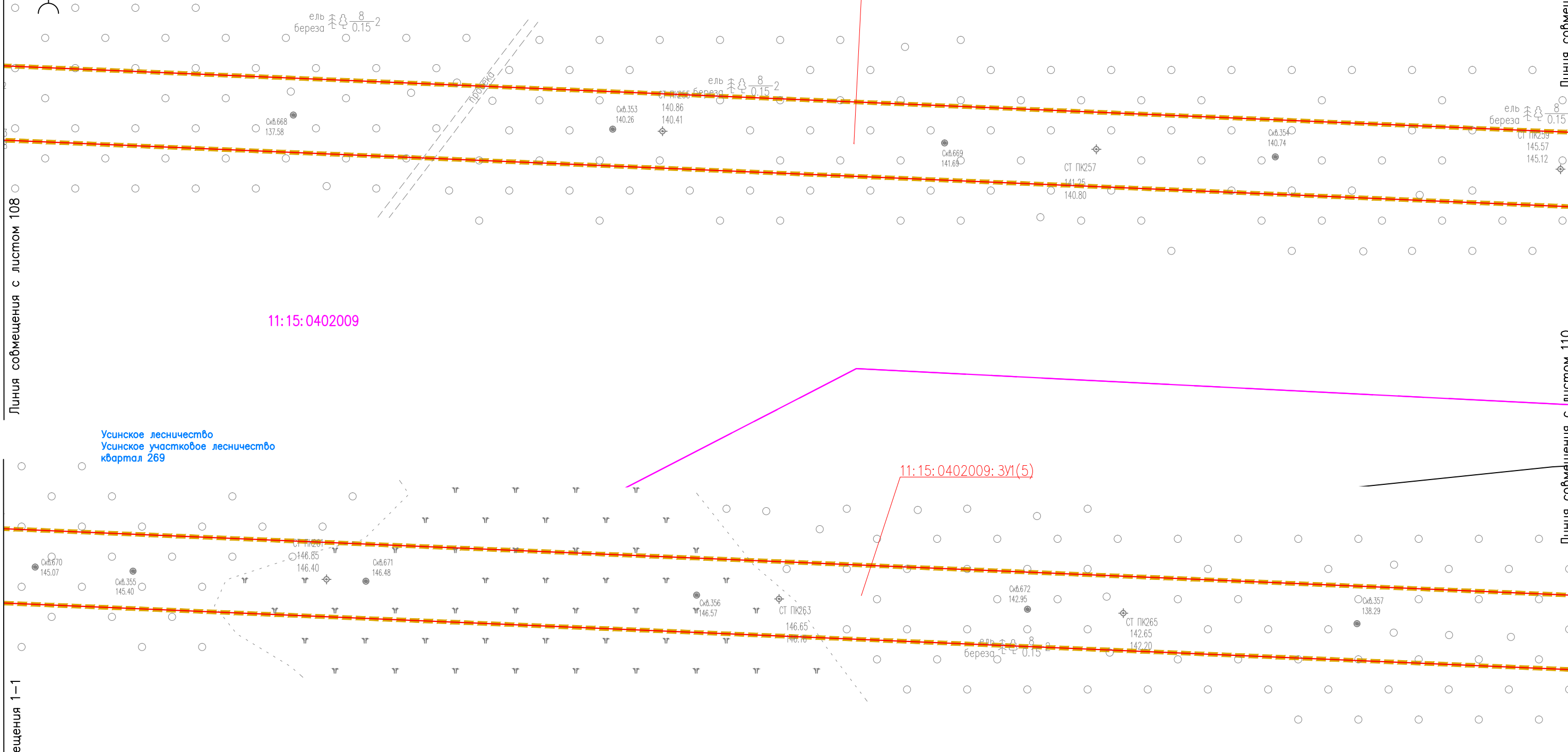
Условные обозначения см. лист 1.

						05784-П-000.000.000-ПМТ-04.ГЧ			
						Электроснабжение Южной группы месторождений			
Изм.	Кол. Уч	Лист	№ док	Подпись	Дата	Раздел 3. Материалы по обоснованию проекта межевания территории. Графическая часть	Стадия	Лист	Листов
Разраб.	Борисова			<i>ЛД</i>	17.01.23			108	
Н. контр	Иванов			<i>ИИ</i>	17.01.23	Схема расположения земельных участков в границах ЗОУИТ (1:2000)	000 "ИЦ "Проектор"		
ГИП	Писарев			<i>ПП</i>	17.01.23				

Инв. № подл. Подпись и дата. Взам. инв. №


Российская Федерация  
Республика Коми  
МО ГО "Усинск"

Усинское лесничество  
Усинское участковое лесничество  
квартал 269



Усинское лесничество  
Усинское участковое лесничество  
квартал 269

Инв. № подл. Подпись и дата. Взам. инв. №



Условные обозначения см. лист 1.

						05784-П-000.000.000-ПМТ-04.ГЧ			
						Электроснабжение Южной группы месторождений			
Изм.	Кол. Уч.	Лист	№ док.	Подпись	Дата	Раздел 3. Материалы по обоснованию проекта межевания территории. Графическая часть	Стадия	Лист	Листов
Разраб.		Борисова		<i>ЛД</i>	17.01.23			109	
Н. контр.		Иванов		<i>ИИ</i>	17.01.23	Схема расположения земельных участков в границах ЗОУИТ (1:2000)	ООО "ИЦ "Проектор"		
ГИП		Писарев		<i>ПП</i>	17.01.23		Формат А3		




Российская Федерация  
 Республика Коми  
 МО ГО "Усинск" 11:15:0402009



Усинское лесничество  
 Усинское участковое лесничество  
 квартал 269

Линия совмещения с листом 109

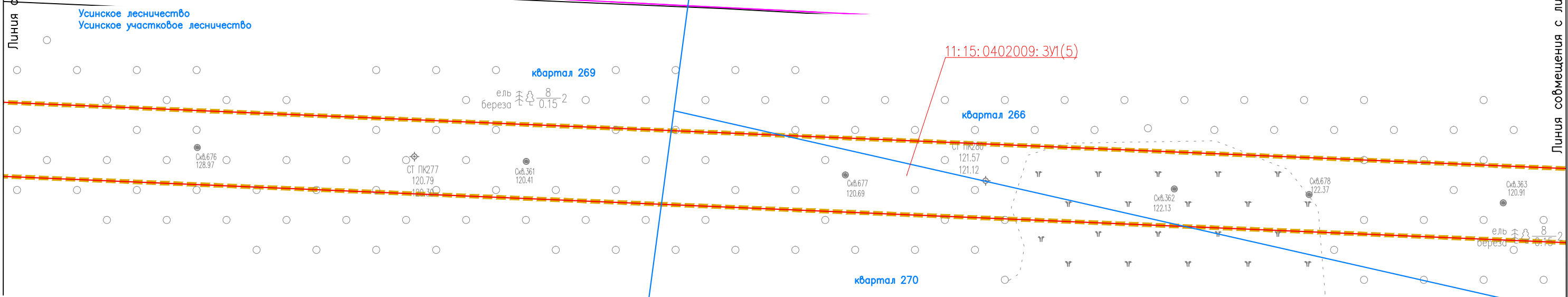
Линия совмещения 1-1



11:15:0402009

Линия совмещения 1-1

Линия совмещения с листом 111

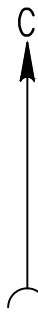


Инв. № подл. Подпись и дата. Взам. инв. №

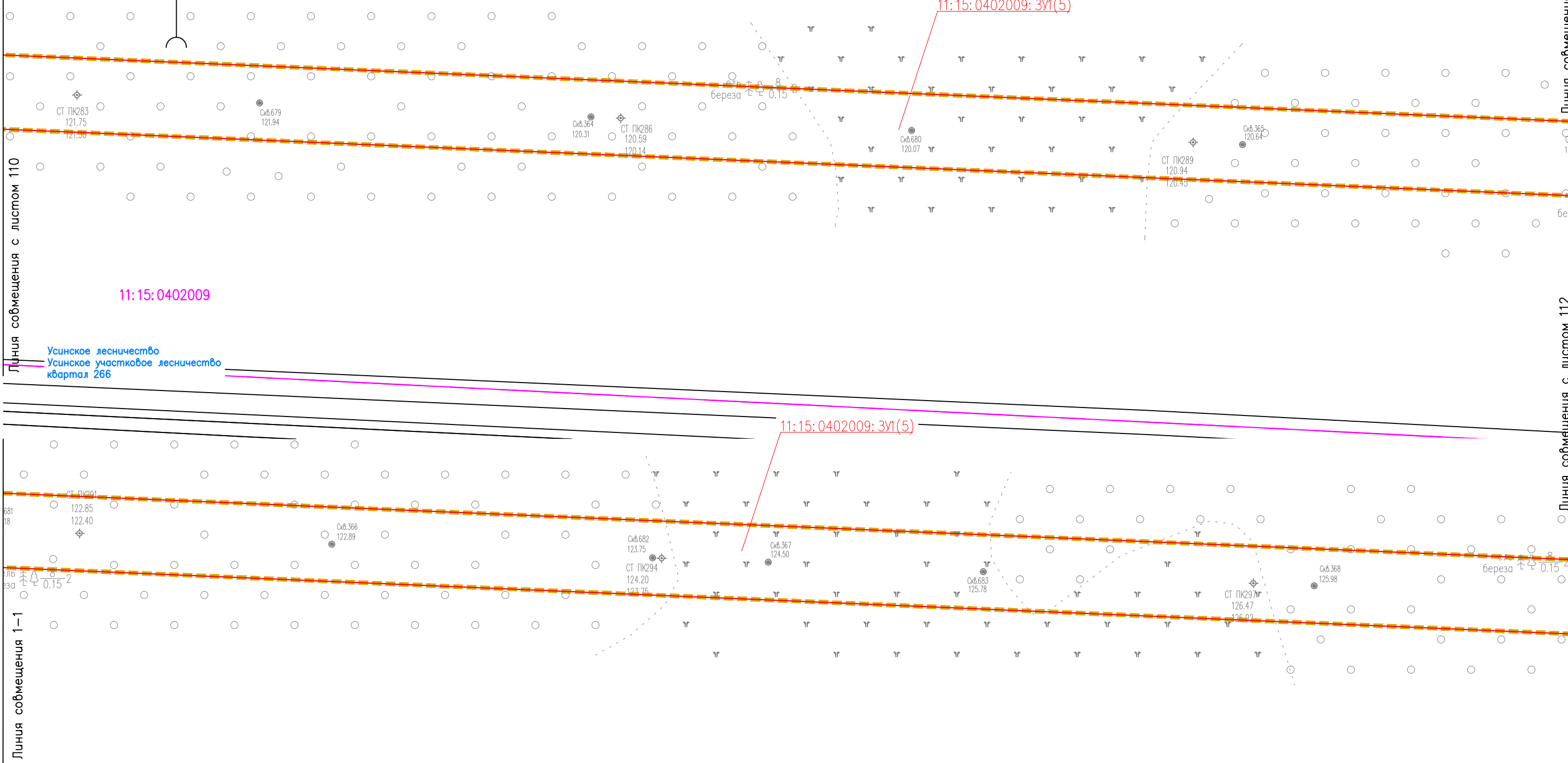
Условные обозначения см. лист 1.

						05784-П-000.000.000-ПМТ-04.ГЧ			
						Электроснабжение Южной группы месторождений			
Изм.	Кол. Уч.	Лист	№ док.	Подпись	Дата	Раздел 3. Материалы по обоснованию проекта межевания территории. Графическая часть	Стадия	Лист	Листов
Разраб.		Борисова		<i>Лр</i>	17.01.23			110	
Н. контр.		Иванов		<i>ИИ</i>	17.01.23	Схема расположения земельных участков в границах ЗОУИТ (1:2000)	ООО "ИЦ "Проектор"		
ГИП		Писарев		<i>Пис</i>	17.01.23				

Российская Федерация  
Республика Коми  
МО ГО "Усинск"

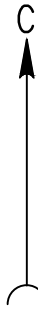


Усинское лесничество  
Усинское участковое лесничество  
квартал 266



Условные обозначения см. лист 1.

						05784-П-000.000.000-ПМТ-04.ГЧ			
						Электроснабжение Южной группы месторождений			
Изм.	Кол. Уч.	Лист	№ док.	Подпись	Дата	Раздел 3. Материалы по обоснованию проекта межевания территории. Графическая часть	Стадия	Лист	Листов
Разраб.		Борисова		<i>ЗД</i>	17.01.23			111	
Н. контр.		Иванов		<i>ИИ</i>	17.01.23	Схема расположения земельных участков в границах ЗОУИТ (1:2000)	000 "ИЦ "Проектор"		
ГИП		Писарев		<i>П</i>	17.01.23				



11:15:0402009

Усинское лесничество  
Усинское участковое лесничество  
квартала 266

Линия совмещения с листом 111

Линия совмещения с листом 113

11:15:0402009: ЗУИ(5)

Условные обозначения см. лист 1.

						05784-П-000.000.000-ПМТ-04.ГЧ			
						Электроснабжение Южной группы месторождений			
Изм.	Кол. Уч	Лист	№ док	Подпись	Дата	Раздел 3. Материалы по обоснованию проекта межевания территории. Графическая часть	Стадия	Лист	Листов
Разраб.		Борисова		<i>ЗД</i>	17.01.23			112	
Н. контр		Иванов		<i>ИИ</i>	17.01.23	Схема расположения земельных участков в границах ЗОУИТ (1:2000)	ООО "ИЦ "Проектор"		
ГИП		Писарев		<i>П</i>	17.01.23				

Инв. № подл  
Подпись и дата  
Взам. инв. №

Российская Федерация  
Республика Коми  
МО ГО "Усинск"



11:15:0402009

Усинское лесничество  
Усинское участковое лесничество  
квартал 266

11:15:0402009:ЗУ(5)

Линия соймещения с листом 112

Линия соймещения с листом 114

Условные обозначения см. лист 1.

						05784-П-000.000.000-ПМТ-04.ГЧ			
						Электроснабжение Южной группы месторождений			
Изм.	Кол. Уч.	Лист	№ док	Подпись	Дата	Раздел 3. Материалы по обоснованию проекта межевания территории. Графическая часть	Стадия	Лист	Листов
Разраб.		Борисова		<i>[Signature]</i>	17.01.23			113	
Н. контр		Иванов		<i>[Signature]</i>	17.01.23	Схема расположения земельных участков в границах ЗОУИТ (1:2000)	ООО "ИЦ "Проектор"		
ГИП		Писарев		<i>[Signature]</i>	17.01.23				

Инв. № подл. Подпись и дата. Взам. инв. №

Российская Федерация  
Республика Коми  
МО ГО "Усинск"



11:15:0402009

11:1860101001:101

Усинское лесничество  
Усинское участковое лесничество  
квартал 266

11:15:0402009: ЗУ(5)

Линия совмещения с листом 113

Условные обозначения см. лист 1.

Инв. № подл  
Подпись и дата  
Взам. инв. №

						05784-П-000.000.000-ПМТ-04.ГЧ			
						Электроснабжение Южной группы месторождений			
Изм.	Кол. Уч.	Лист	№ док	Подпись	Дата	Раздел 3. Материалы по обоснованию проекта межевания территории. Графическая часть	Стадия	Лист	Листов
Разраб.		Борисова		<i>ЛД</i>	17.01.23			114	
Н. контр		Иванов		<i>ИИ</i>	17.01.23	Схема расположения земельных участков в границах ЗОУИТ (1:2000)	ООО "ИЦ "Проектор"		
ГИП		Писарев		<i>ПП</i>	17.01.23				



Линия совмещения с листом 116

Усинское лесничество  
Усинское участковое лесничество  
квартал 276

11:15:0402009:3У2(2)

ель береза 0.2

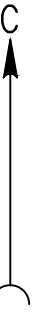
ель береза 0.2

Линия совмещения с листом 96

Инв. № подл. Подпись и дата. Взам. инв. №

Условные обозначения см. лист 1.

						05784-П-000.000.000-ПМТ-04.ГЧ			
						Электроснабжение Южной группы месторождений			
Изм.	Кол. Уч.	Лист	№ док.	Подпись	Дата	Раздел 3. Материалы по обоснованию проекта межевания территории. Графическая часть	Стадия	Лист	Листов
Разраб.		Борисова		<i>ЛД</i>	17.01.23			115	
Н. контр.		Иванов		<i>ИИ</i>	17.01.23	Схема расположения земельных участков в границах ЗОУИТ (1:2000)	000 "ИЦ "Проектор"		
ГИП		Писарев		<i>ПП</i>	17.01.23				



11:15:0402009

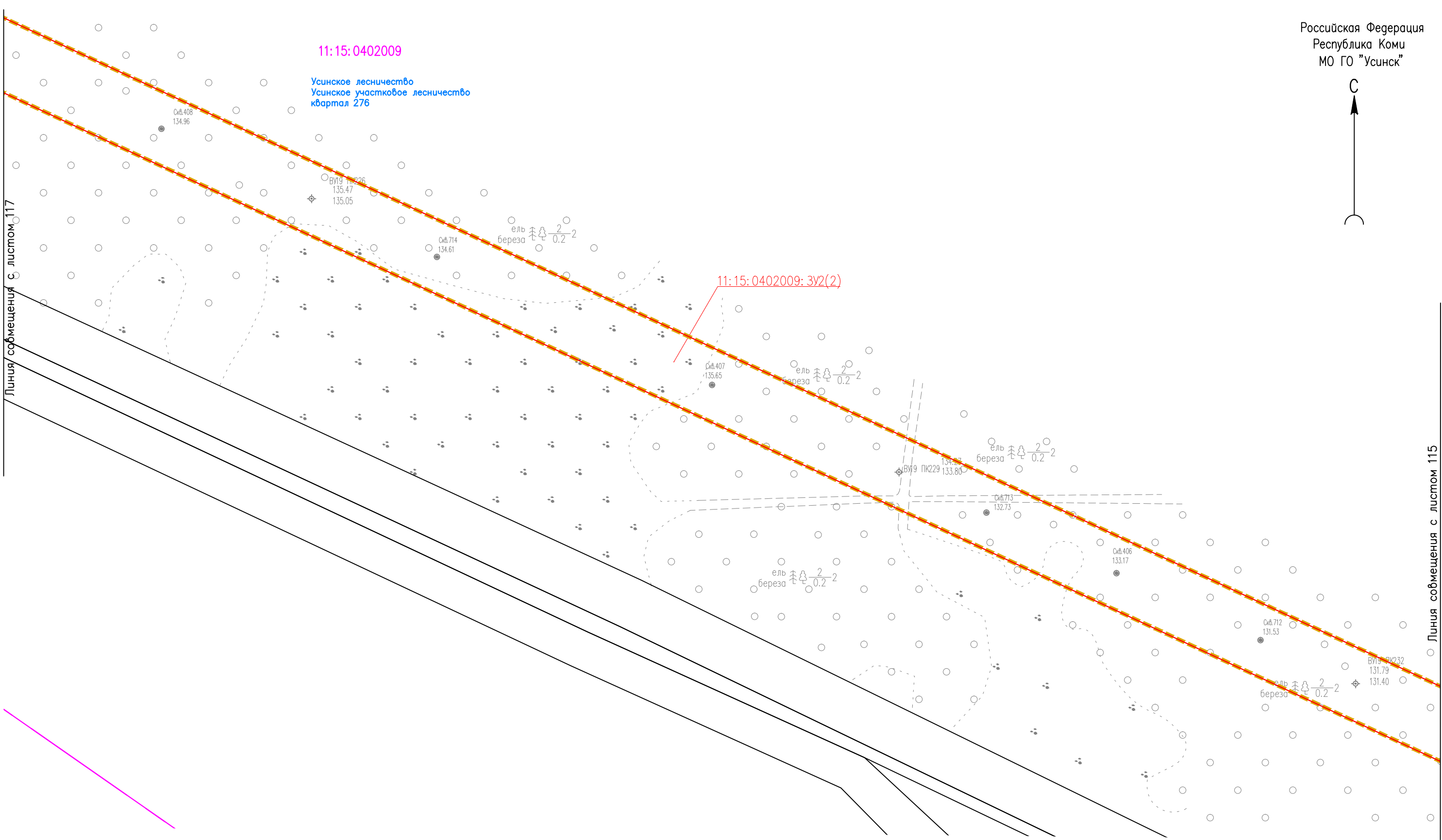
Усинское лесничество  
Усинское участковое лесничество  
квартал 276

11:15:0402009:3У2(2)

Линия совмещения с листом 117

Линия совмещения с листом 115

Инв. № подл. Подпись и дата. Взам. инв. №



Условные обозначения см. лист 1.

						05784-П-000.000.000-ПМТ-04.ГЧ			
						Электроснабжение Южной группы месторождений			
Изм.	Кол.Уч	Лист	№ док	Подпись	Дата	Раздел 3. Материалы по обоснованию проекта межевания территории. Графическая часть	Стадия	Лист	Листов
Разраб.		Борисова		<i>Лр</i>	17.01.23			116	
Н. контр		Иванов		<i>ИИ</i>	17.01.23	Схема расположения земельных участков в границах ЗОУИТ (1:2000)	000 "ИЦ "Проектор"		
ГИП		Писарев		<i>ПП</i>	17.01.23				



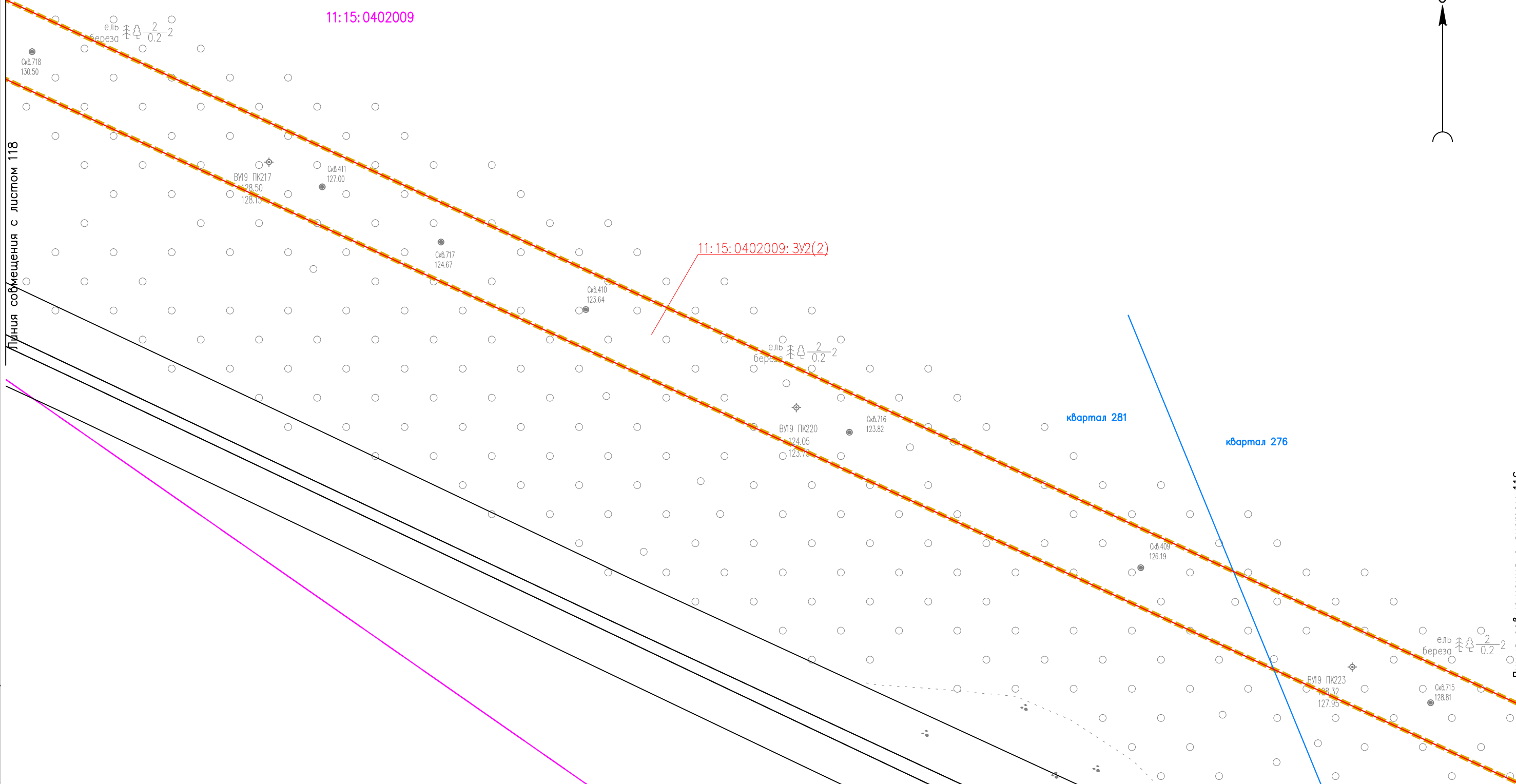
Усинское лесничество  
Усинское участковое лесничество

11:15:0402009

11:15:0402009:ЗУ(2)

Линия совмещения с листом 118

Линия совмещения с листом 116



Инв. № подл. Подпись и дата. Взам. инв. №

Условные обозначения см. лист 1.

						05784-П-000.000.000-ПМТ-04.ГЧ			
						Электроснабжение Южной группы месторождений			
Изм.	Кол.Уч	Лист	№ док	Подпись	Дата	Раздел 3. Материалы по обоснованию проекта межевания территории. Графическая часть	Стадия	Лист	Листов
Разраб.		Борисова		<i>Лх</i>	17.01.23			117	
Н. контр		Иванов		<i>ИИ</i>	17.01.23	Схема расположения земельных участков в границах ЗОУИТ (1:2000)	ООО "ИЦ "Проектор"		
ГИП		Лисарев		<i>ЛЛ</i>	17.01.23				



Линия совмещения с листом 119

Усинское лесничество  
Усинское участковое лесничество  
квартал 281

Российская Федерация  
Республика Коми  
МО ГО "Усинск"



11:15:0402009

11:15:0402014: 3У7

11:15:0402009: 3У2(2)

ВУ19  
132.72  
132.25

Ск.413  
132.95

ВУ19 ПК211  
132.40  
132.05

ель  
береза  $\frac{2}{0.2} \cdot 2$

Ск.419  
134.02

Ск.412  
131.23

ВУ19 ПК214  
131.59  
131.20

11:15:0402014

Линия совмещения с листом 117

Инв. № подл. Подпись и дата. Взам. инв. №

05784-П-000.000.000-ПМТ-04.ГЧ

Электроснабжение Южной группы месторождений

Изм.	Кол. Уч.	Лист	№ док.	Подпись	Дата
Разраб.		Борисова		<i>Л.Б.</i>	17.01.23
Н. контр.		Иванов		<i>И.И.</i>	17.01.23
ГИП		Писарев		<i>П.П.</i>	17.01.23

Раздел 3. Материалы по обоснованию  
проекта межевания территории.  
Графическая часть

Стадия	Лист	Листов
	118	

Схема расположения земельных участков в  
границах ЗОУИТ  
(1:2000)

ООО "ИЦ "Проектор"

Условные обозначения см. лист 1.

Линия совмещения с листом 120

Усинское лесничество  
Усинское участковое лесничество  
квартал 281

Российская Федерация  
Республика Коми  
МО ГО "Усинск"



11:15:0402014

11:15:0402009

ель  
береза

Скв.723  
135.43

ВУИ8 ПК202  
135.27  
134.75

ель  
береза

Скв.416  
132.51

11:15:0402014: 3У7

ВОЗ и ПЗП

Ручей б/н (пересекающий)

Скв.415  
127.21

ВУИ8 ПК205  
127.60  
127.05

ВОЗ и ПЗП

Ручей б/н (пересекающий)

Скв.721  
127.71

Скв.414  
129.49

ель  
береза

ВУИ8 ПК207  
129.96  
129.50

Линия совмещения с листом 118

Инв. N° подл. Подпись и дата. Взам. инв. N°

05784-П-000.000.000-ПМТ-04.ГЧ

Электроснабжение Южной группы месторождений

Изм.	Кол.Уч.	Лист	№ док.	Подпись	Дата
Разраб.		Борисова		<i>[Signature]</i>	17.01.23
Н.контр		Иванов		<i>[Signature]</i>	17.01.23
ГИП		Лисарев		<i>[Signature]</i>	17.01.23

Раздел 3. Материалы по обоснованию проекта межевания территории. Графическая часть

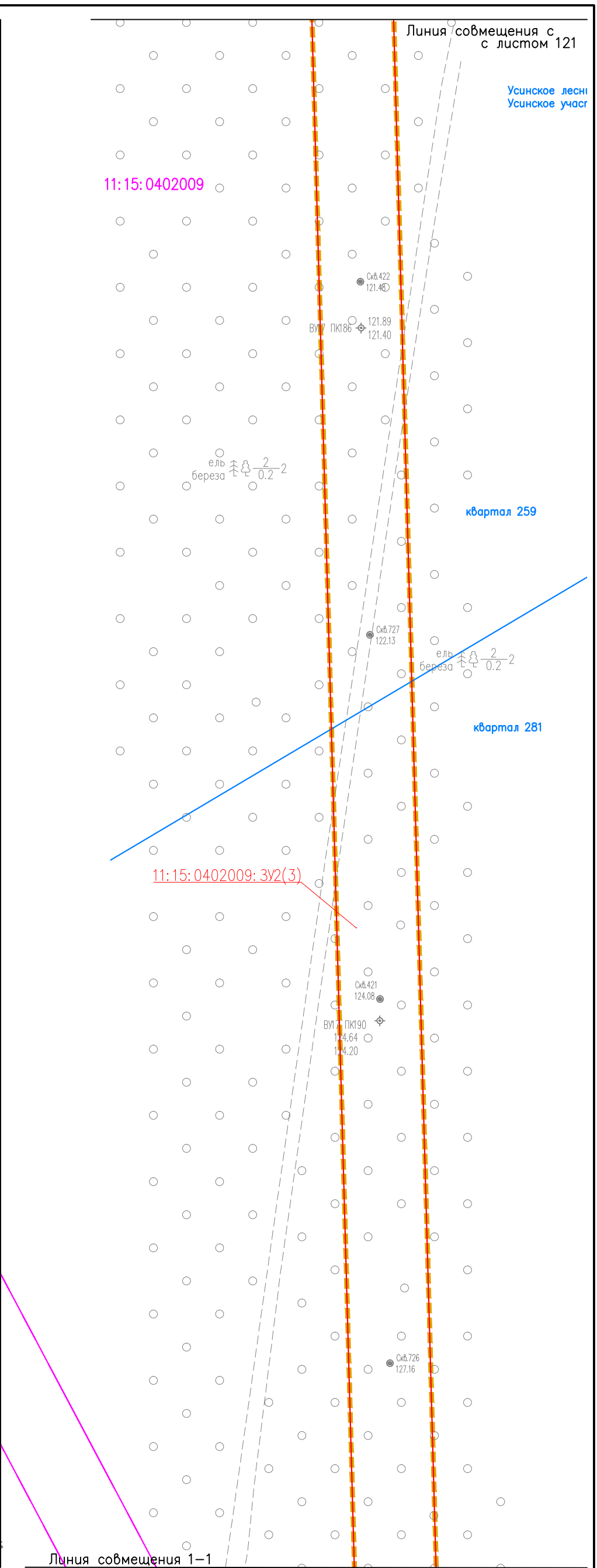
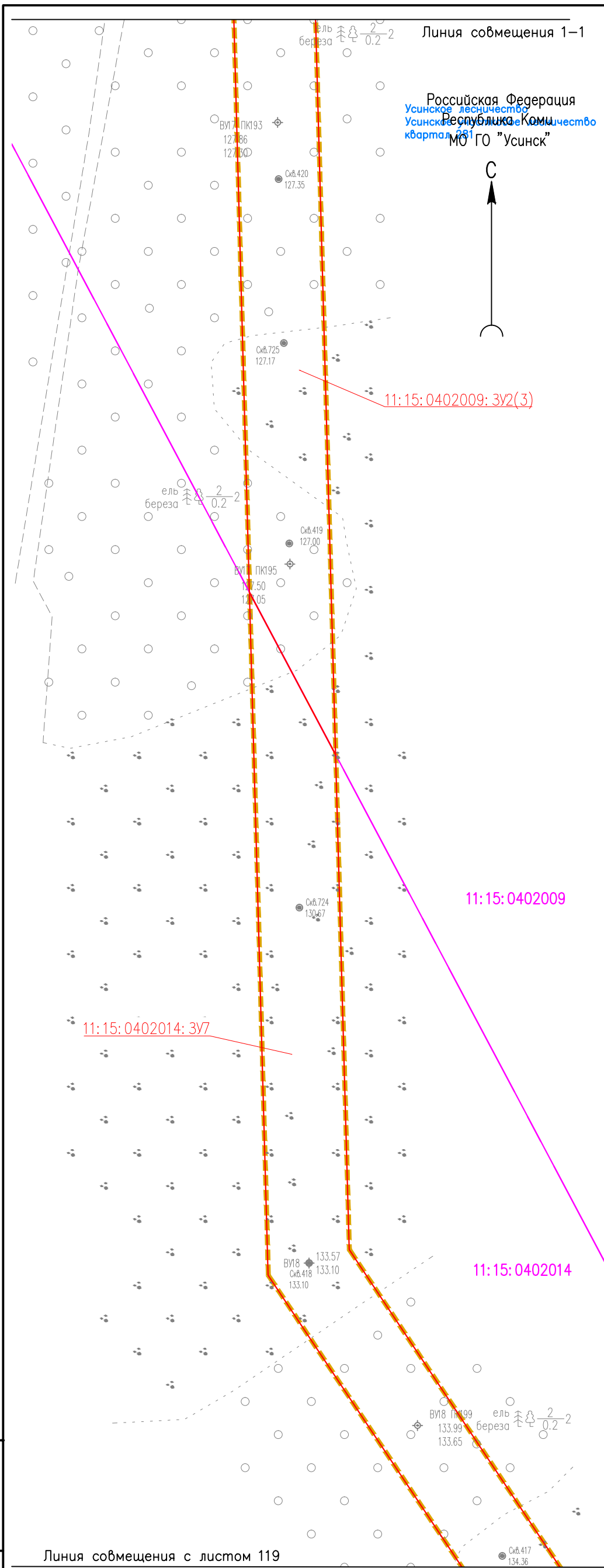
Стадия	Лист	Листов
	119	

Схема расположения земельных участков в границах ЗОУИТ (1:2000)

ООО "ИЦ "Проектор"

Условные обозначения см. лист 1.

Формат А3



Инв. № подл. Подпись и дата. Взам. инв. №

Линия совмещения с листом 119

Линия совмещения 1-1

Изм.	Кол. Уч.	Лист	№ док.	Подпись	Дата
Разраб.	Борисова			<i>[Signature]</i>	17.01.23
Н. контр.	Иванов			<i>[Signature]</i>	17.01.23
ГИП	Писарев			<i>[Signature]</i>	17.01.23

05784-П-000.000.000-ПМТ-04.ГЧ

Электроснабжение Южной группы месторождений

Раздел 3. Материалы по обоснованию проекта межевания территории. Графическая часть

Стадия	Лист	Листов
	120	

Схема расположения земельных участков в границах ЗОУИТ (1:2000)

ООО "ИЦ "Проектор"

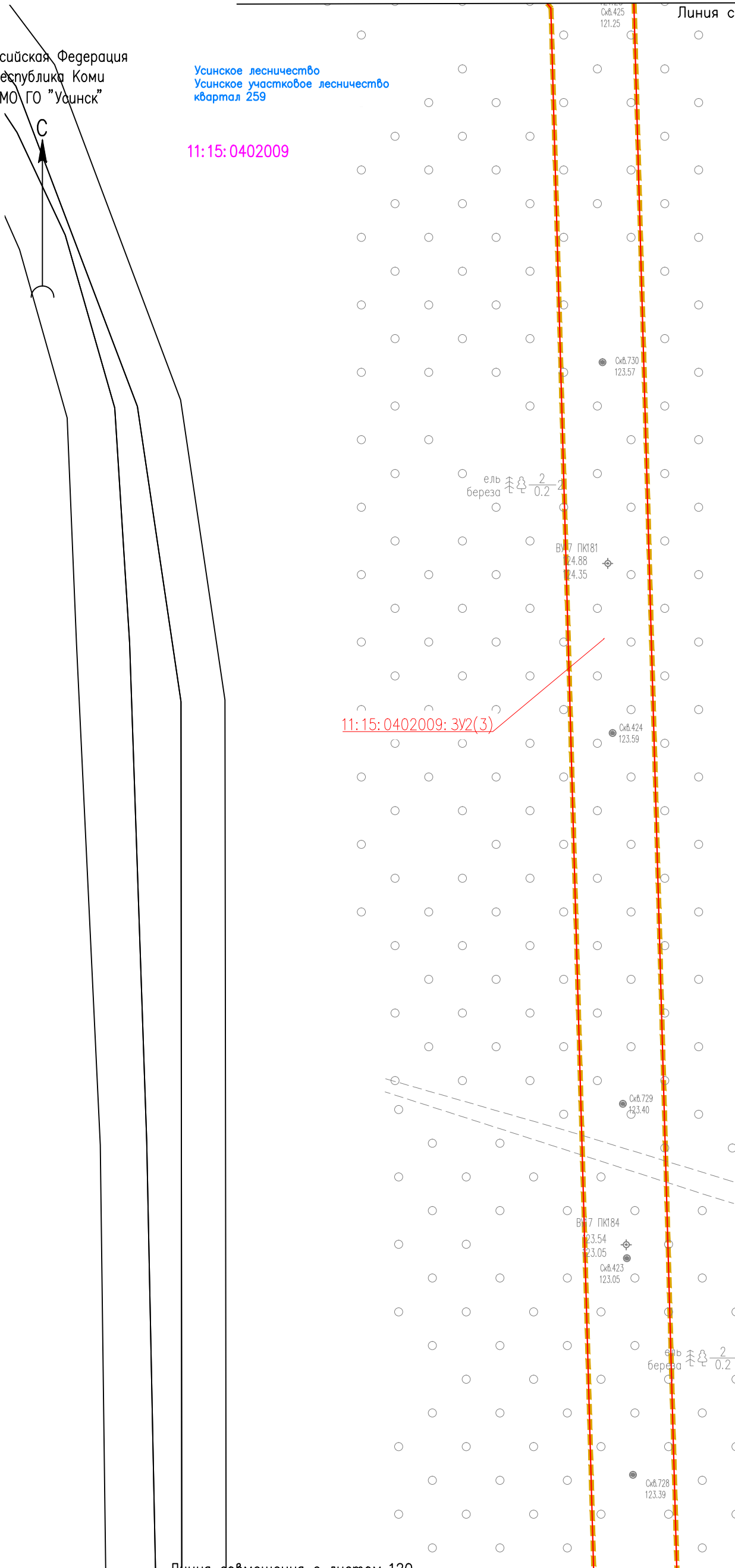
Условные обозначения см. лист 1.

Российская Федерация  
Республика Коми  
МО ГО "Усинск"

Усинское лесничество  
Усинское участковое лесничество  
квартал 259

11:15:0402009

Линия совмещения с листом 122



11:15:0402009: 3У2(3)

Линия совмещения с листом 120

Инв. № подл. Подпись и дата. Инв. №

05784-П-000.000.000-ПМТ-04.ГЧ

Электроснабжение Южной группы месторождений

Изм.	Кол. Уч.	Лист	№ док.	Подпись	Дата
Разраб.	Борисова			<i>ЛД</i>	17.01.23
Н. контр.	Иванов			<i>ИИ</i>	17.01.23
ГИП	Лисарев			<i>ЛЛ</i>	17.01.23

Раздел 3. Материалы по обоснованию проекта межевания территории. Графическая часть


Стадия	Лист	Листов
	121	

Схема расположения земельных участков в границах ЗОУИТ (1:2000)

ООО "ИЦ "Проектор"

Условные обозначения см. лист 1.

Формат А3



Усинское лесничество  
Усинское участковое лесничество  
квартал 259

11:15:0402009

ВЛ16 ПК172  
116.69  
116.35

Скв.733  
116.30

Скв.427  
117.69

ель береза  $\frac{2}{0.2}$

11:15:0402009:ЗУ2(3)

ВЛ16 ПК174  
117.80  
117.20

Скв.732  
117.58

Скв.426  
116.83

Скв.731  
119.73

ель береза  $\frac{2}{0.2}$

ВЛ16 ПК177  
120.90  
120.45

ВЛ7  
121.69  
121.25

Линия совмещения с листом 123

Линия совмещения с листом 121

Инв. № подл  
Инв. № инв.  
Взам. инв. №  
Подпись и дата

Условные обозначения см. лист 1.

					05784-П-000.000.000-ПМТ-04.ГЧ					
					Электроснабжение Южной группы месторождений					
Изм.	Кол. Уч	Лист	№ док	Подпись	Дата	Раздел 3. Материалы по обоснованию проекта межевания территории. Графическая часть	Стация	Лист	Листов	
Разраб.	Борисова			<i>Здр</i>	17.01.23			122		
					Схема расположения земельных участков в границах ЗОУИТ (1:2000)			ООО "ИЦ "Проектор"		
Н. контр	Иванов			<i>ИИ</i>	17.01.23					
ГИП	Лисарев			<i>ЛЛ</i>	17.01.23					





Усинское лесничество  
Усинское участковое лесничество  
квартал 259

11:15:0402009

11:15:0402009:3У2(3)

Линия совмещения с листом 125

Линия совмещения с листом 123

Инв. № подл. Подпись и дата. Взам. инв. №

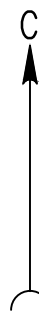
Условные обозначения см. лист 1.

					05784-П-000.000.000-ПМТ-04.ГЧ					
					Электроснабжение Южной группы месторождений					
Изм.	Кол. Уч.	Лист	№ док.	Подпись	Дата	Раздел 3. Материалы по обоснованию проекта межевания территории. Графическая часть	Стадия	Лист	Листов	
Разраб.	Борисова			<i>Дж</i>	17.01.23			124		
					Схема расположения земельных участков в границах ЗОУИТ (1:2000)			ООО "ИЦ "Проектор"		
Н. контр.	Иванов			<i>ИИ</i>	17.01.23					
ГИП	Лисарев			<i>ЛЛ</i>	17.01.23					

Линия совмещения с листом 126

Российская Федерация  
Республика Коми  
МО ГО "Усинск"

Усинское лесничество  
Усинское участковое лесничество  
квартал 259



11:15:0402009

11:15:0402009: 3У2(4)

11:15:0402009: 3У2(3)

Линия совмещения с листом 124

Инв. № подл  
Подпись и дата  
Взам. инв. №

Условные обозначения см. лист 1.

					05784-П-000.000.000-ПМТ-04.ГЧ					
					Электроснабжение Южной группы месторождений					
Изм.	Кол. Уч	Лист	№ док	Подпись	Дата	Раздел 3. Материалы по обоснованию проекта межевания территории. Графическая часть	Стадия	Лист	Листов	
Разраб.		Борисова		<i>[Signature]</i>	17.01.23			125		
					Схема расположения земельных участков в границах ЗОУИТ (1:2000)			ООО "ИЦ "Проектор"		
Н. контр		Иванов		<i>[Signature]</i>	17.01.23					
ГИП		Лисарев		<i>[Signature]</i>	17.01.23					

Формат А3



Линия совмещения 1-1

Усинское лесничество  
Усинское участковое лесничество

11:15:0402009

Линия совмещения с листом 127

Российская Федерация  
Республика Коми  
МО ГО "Усинск"

Усинское лесничество  
Усинское участковое лесничество  
квартал 230

11:15:0402009

11:15:0402009:3У2(4)

11:15:0402009:3У2(4)

квартал 230

квартал 259

Линия совмещения с листом 125

Линия совмещения 1-1

Инв. № подл. Подпись и дата. Изм. инв. №

05784-П-000.000.000-ПМТ-04.ГЧ

Электроснабжение Южной группы месторождений

Изм. Кол. Уч. Лист. N док. Подпись Дата

Разраб. Борисова [Подпись] 17.01.23

Раздел 3. Материалы по обоснованию проекта межевания территории. Графическая часть

Стадия Лист Листов

126

Схема расположения земельных участков в границах ЗОУИТ (1:2000)

ООО "ИЦ "Проектор"

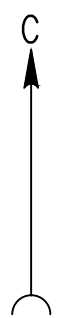
Условные обозначения см. лист 1.

Н. контр Иванов [Подпись] 17.01.23

ГИП Лисарев [Подпись] 17.01.23

Формат А3

Российская Федерация  
Республика Коми  
МО ГО "Усинск"



Линия совмещения 1-1      Линия совмещения с листом 128"

Усинское лесничество  
Усинское участковое лесничество  
квартал 230

Усинское лесничество  
Усинское участковое лесничество

11:15:0402009

11:15:0402009

11:15:0402009:3У2(4)

11:15:0402009:3У2(4)

квартал 231

квартал 6

Линия совмещения с листом 126

Линия совмещения 1-1

Инв. № подл.      Подпись и дата      инв. №

05784-П-000.000.000-ПМТ-04.ГЧ

Электроснабжение Южной группы месторождений

Изм.	Кол. УЧ	Лист	№ док	Подпись	Дата
Разраб.	Борисова			<i>[Signature]</i>	17.01.23
Н. контр	Иванов			<i>[Signature]</i>	17.01.23
ГИП	Лисарев			<i>[Signature]</i>	17.01.23

Раздел 3. Материалы по обоснованию проекта межевания территории. Графическая часть

Стация	Лист	Листов
	127	

Схема расположения земельных участков в границах ЗОУИТ (1:2000)

ООО "ИЦ "Проектор"

Условные обозначения см. лист 1.

Формат А3

Российская Федерация  
Республика Коми  
МО ГО "Усинск"



Линия совмещения с листом 129

Усинское лесничество  
Усинское участковое лесничество  
квартал 6

11:15:0402009

11:15:0402009: 3У2(4)

Линия совмещения с листом 127

Инв. № подл. Подпись и дата. Взам. инв. №

05784-П-000.000.000-ПМТ-04.ГЧ

Электроснабжение Южной группы месторождений

Изм.	Кол. Уч.	Лист	№ док.	Подпись	Дата

Разраб.	Борисова			<i>[Signature]</i>	17.01.23
---------	----------	--	--	--------------------	----------

Раздел 3. Материалы по обоснованию  
проекта межевания территории.  
Графическая часть

Стадия	Лист	Листов
	128	

Н. контр	Иванов			<i>[Signature]</i>	17.01.23
----------	--------	--	--	--------------------	----------

ГИП	Лисарев			<i>[Signature]</i>	17.01.23
-----	---------	--	--	--------------------	----------

Схема расположения земельных участков в  
границах ЗОУИТ  
(1:2000)

ООО "ИЦ "Проектор"

Условные обозначения см. лист 1.

Линия совмещения с листом 130

Российская Федерация  
Республика Коми  
МО ГО "Усинск"

Усинское лесничество  
Усинское участковое лесничество  
квартал 6



11:15:0402009

11:15:0402009: 3У2(4)

Линия совмещения с листом 128

Инв. № подл. Подпись и дата. Взам. инв. №

05784-П-000.000.000-ПМТ-04.ГЧ

Электроснабжение Южной группы месторождений

Изм.	Кол. Уч.	Лист	№ док.	Подпись	Дата
Разраб.		Борисова		<i>[Signature]</i>	17.01.23
Н. контр.		Иванов		<i>[Signature]</i>	17.01.23
ГИП		Лисарев		<i>[Signature]</i>	17.01.23

Раздел 3. Материалы по обоснованию  
проекта межевания территории.  
Графическая часть

Стадия	Лист	Листов
	129	

Схема расположения земельных участков в  
границах ЗОУИТ  
(1:2000)

ООО "ИЦ "Проектор"

Условные обозначения см. лист 1.


Формат А3

Линия совмещения с листом 131

Усинское лесничество  
Усинское участковое лесничество  
квартал 6

11:15:0402009

Российская Федерация  
Республика Коми  
МО ГО "Усинск"



11:15:0402009: 3У2(4)

Линия совмещения с листом 129

Инв. № подл. Подпись и дата. Взам. инв. №

Условные обозначения см. лист 1.

					05784-П-000.000.000-ПМТ-04.ГЧ					
					Электроснабжение Южной группы месторождений					
Изм.	Кол. Уч.	Лист	№ док.	Подпись	Дата	Раздел 3. Материалы по обоснованию проекта межевания территории. Графическая часть	Стадия	Лист	Листов	
Разраб.		Борисова		<i>Др</i>	17.01.23				130	
					Схема расположения земельных участков в границах ЗОУИТ (1:2000)			ООО "ИЦ "Проектор"		
Н. контр.		Иванов		<i>ИИ</i>	17.01.23					
ГИП		Лисарев		<i>ЛЛ</i>	17.01.23					

Линия совмещения с листом 132

Российская Федерация  
Республика Коми  
МО ГО "Усинск"



11:15:0402009

ВОЗ и ПЗП

ручей б/н (пересекающий)

ВОЗ и ПЗП

ручей б/н (пересекающий)  
81.77  
IX.2020

11:15:0402009: 3У2(4)

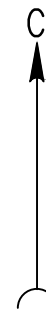
Усинское лесничество  
Усинское участковое лесничес  
квартал 9

Линия совмещения с листом 130

Инв. № подл  
Инв. № инв.  
Подпись и дата  
Взам. инв. №

Условные обозначения см. лист 1.

					05784-П-000.000.000-ПМТ-04.ГЧ					
					Электроснабжение Южной группы месторождений					
Изм.	Кол. Уч.	Лист	№ док	Подпись	Дата	Раздел 3. Материалы по обоснованию проекта межевания территории. Графическая часть	Стадия	Лист	Листов	
Разраб.		Борисова		<i>[Signature]</i>	17.01.23			131		
					Схема расположения земельных участков в границах ЗОУИТ (1:2000)			ООО "ИЦ "Проектор"		
Н. контр		Иванов		<i>[Signature]</i>	17.01.23					
ГИП		Лисарев		<i>[Signature]</i>	17.01.23					



11:15:0402009

ручей б/н пересекающий  
ручей б/н (пересекающий)  
ВОЗ и ПЗН  
Линия совмещения с листом 133

Усинское лесничество  
Усинское участковое лесничество  
квартал 9

11:15:0402009: 3У2(4)

Линия совмещения с листом 131

Инв. № подл. Подпись и дата. Взам. инв. №

Условные обозначения см. лист 1.

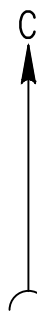
					05784-П-000.000.000-ПМТ-04.ГЧ					
					Электроснабжение Южной группы месторождений					
Изм.	Кол. Уч.	Лист	№ док.	Подпись	Дата	Раздел 3. Материалы по обоснованию проекта межевания территории. Графическая часть	Стадия	Лист	Листов	
Разраб.		Борисова		<i>Др</i>	17.01.23			132		
					Схема расположения земельных участков в границах ЗОУИТ (1:2000)			ООО "ИЦ "Проектор"		
Н. контр.		Иванов		<i>ИИ</i>	17.01.23					
ГИП		Лисарев		<i>ЛЛ</i>	17.01.23					

Линия совмещения с листом 134

Российская Федерация  
Республика Коми  
МО ГО "Усинск"

11:15:0402009

Усинское лесничество  
Усинское участковое лесничество  
квартал 8



11:15:0402009:ЗУ2(4)

Линия совмещения с листом 132

Инв. N° подл. Подпись и дата. Взам. инв. N°

Условные обозначения см. лист 1.

Изм.	Кол. Уч.	Лист	№ док	Подпись	Дата
Разраб.		Борисова		<i>[Signature]</i>	17.01.23
Н. контр		Иванов		<i>[Signature]</i>	17.01.23
ГИП		Писарев		<i>[Signature]</i>	17.01.23

05784-П-000.000.000-ПМТ-04.ГЧ

Электроснабжение Южной группы месторождений

Раздел 3. Материалы по обоснованию  
проекта межевания территории.  
Графическая часть

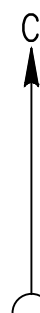
Стадия	Лист	Листов
	133	

Схема расположения земельных участков в  
границах ЗОУИТ  
(1:2000)

ООО "ИЦ "Проектор"

Формат А3





11:15:0402009

Усинское лесничество  
Усинское участковое лесничество  
квартал 8

Линия совмещения с листом 135

11:15:0402009: 3У2(4)

Линия совмещения с листом 133

Инв. N\* подл  
Подпись и дата  
Взам. инв. N

Условные обозначения см. лист 1.

						05784-П-000.000.000-ПМТ-04.ГЧ			
						Электроснабжение Южной группы месторождений			
Изм.	Кол. Уч	Лист	№ док	Подпись	Дата	Раздел 3. Материалы по обоснованию проекта межевания территории. Графическая часть	Стадия	Лист	Листов
Разраб.		Борисова		<i>ЛД</i>	17.01.23			134	
Н. контр		Иванов		<i>ИИ</i>	17.01.23	Схема расположения земельных участков в границах ЗОУИТ (1:2000)	ООО "ИЦ "Проектор"		
ГИП		Лисарев		<i>ЛЛ</i>	17.01.23				

Усинское лесничество  
Усинское участковое лесничество  
квартал 8

Российская Федерация  
Республика Коми  
МО ГО "Усинск"

11:15:0402009



11:15:0402009: 3У2(4)

81.20  
IX.2020

вода  
г.л.0.5

ВОЗ и ПЗП

ручей б/н п

Линия соприкосновения с листом 134

ВОЗ и П

82.05  
IX.2020  
вода  
г.л.0.5

Инв. N\* подл. Подпись и дата. Взам. инв. N

Условные обозначения см. лист 1.

Изм.	Кол. Уч.	Лист	№ док.	Подпись	Дата
Разраб.	Борисова			<i>Л.Б.</i>	17.01.23
Н. контр.	Иванов			<i>И.И.</i>	17.01.23
ГИП	Писарев			<i>П.П.</i>	17.01.23

05784-П-000.000.000-ПМТ-04.ГЧ

Электроснабжение Южной группы месторождений

Раздел 3. Материалы по обоснованию  
проекта межевания территории.  
Графическая часть

Стадия	Лист	Листов
	135	

Схема расположения земельных участков в  
границах ЗОУИТ  
(1:2000)

ООО "ИЦ "Проектор"

Формат А3



Линия совмещения с листом 137

11:15:0402009

Усинское лесничество  
Усинское участковое лесничество  
квартал 8

11:15:0402009:ЗУ2(5)

11:15:0402009:ЗУ2(4)

Линия совмещения с листом 135

Инв. N° подл. Подпись и дата. Взам. инв. N°

Условные обозначения см. лист 1.

						05784-П-000.000.000-ПМТ-04.ГЧ			
						Электроснабжение Южной группы месторождений			
Изм.	Кол.Уч	Лист	№док	Подпись	Дата	Раздел 3. Материалы по обоснованию проекта межевания территории. Графическая часть	Стадия	Лист	Листов
Разраб.				Борисова	17.01.23				136
Н. контр				Иванов	17.01.23	Схема расположения земельных участков в границах ЗОУИТ (1:2000)	ООО "ИЦ "Проектор"		
ГИП				Лисарев	17.01.23				



Усинское лесничество  
Усинское участковое лесничество  
квартал 8

11:15:0402009

11:15:0402009: 3У2(6)

80.20  
IX.2020

вода гл.0.7

11:15:0402009: 3У2(5)

Линия совмещения с листом 138

Линия совмещения с листом 136

Инв. N\* подл. Подпись и дата  
Взам. инв. N

Условные обозначения см. лист 1.

						05784-П-000.000.000-ПМТ-04.ГЧ			
						Электроснабжение Южной группы месторождений			
Изм.	Кол. Уч.	Лист	№ док.	Подпись	Дата	Раздел 3. Материалы по обоснованию проекта межевания территории. Графическая часть	Стадия	Лист	Листов
Разраб.		Борисова		<i>ЛД</i>	17.01.23			137	
Н. контр.		Иванов		<i>ИИ</i>	17.01.23	Схема расположения земельных участков в границах ЗОУИТ (1:2000)	ООО "ИЦ "Проектор"		
ГИП		Писарев		<i>ПП</i>	17.01.23				

Российская Федерация  
Республика Коми  
МО ГО "Усинск"

Усинское лесничество  
Усинское участковое лесничество  
квартал 8



11:15:0402009

Линия совмещения с листом 139

Линия совмещения с листом 137

ручей б/н пересечения

11:15:0402009: 3У2(6)

Инв. N° подл. Подпись и дата. Инв. N°

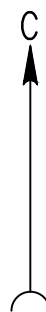
Условные обозначения см. лист 1.

						05784-П-000.000.000-ПМТ-04.ГЧ			
						Электроснабжение Южной группы месторождений			
Изм.	Кол. Уч.	Лист	N док	Подпись	Дата	Раздел 3. Материалы по обоснованию проекта межевания территории. Графическая часть	Стадия	Лист	Листов
Разраб.		Борисова		<i>Лх</i>	17.01.23				138
						Схема расположения земельных участков в границах ЗОУИТ (1:2000)	000 "ИЦ "Проектор"		
Н. контр		Иванов		<i>ИИ</i>	17.01.23				
ГИП		Писарев		<i>ПП</i>	17.01.23				

Формат А3

Линия совмещения с листом 140

Российская Федерация  
Республика Коми  
МО ГО "Усинск"



11:15:0402009

Усинское лесничество  
Усинское участковое лесничество  
квартал 8

ВОЗ и ПЗП

ВОЗ и ПЗП

11:15:0402009:3У2(7)

11:15:0402009:3У2(6)

Ручей б/н пересекающий

Сондубей

СОНДУБЕЙ  
ИЦ "ПРОЕКТОР"

ИЦ "ПРОЕКТОР"

Линия совмещения с листом 138

Инв. N° подл. Подпись и дата. Инв. N°

Условные обозначения см. лист 1.

05784-П-000.000.000-ПМТ-04.ГЧ

Электроснабжение Южной группы месторождений

Изм.	Кол. Уч.	Лист	№ док.	Подпись	Дата
Разраб.		Борисова		<i>Борисова</i>	17.01.23
Н. контр.		Иванов		<i>Иванов</i>	17.01.23
ГИП		Писарев		<i>Писарев</i>	17.01.23

Раздел 3. Материалы по обоснованию  
проекта межевания территории.  
Графическая часть

Стадия	Лист	Листов
	139	

Схема расположения земельных участков в  
границах ЗОУИТ  
(1:2000)

ООО "ИЦ "Проектор"

Формат А3

Линия совмещения с листом 141

Российская Федерация  
Республика Коми  
МО ГО "Усинск"



11:15:0402009

Усинское лесничество  
Усинское участковое лесничество  
квартал 9

В03 и ПЗП

11:15:0402009: 3У2(7)

Линия совмещения с листом 139

Инв. № подл. Подпись и дата. Взам. инв. №

Условные обозначения см. лист 1.

						05784-П-000.000.000-ПМТ-04.ГЧ			
						Электроснабжение Южной группы месторождений			
Изм.	Кол. Уч.	Лист	№ док.	Подпись	Дата	Раздел 3. Материалы по обоснованию проекта межевания территории. Графическая часть	Стадия	Лист	Листов
Разраб.		Борисова		<i>ЛД</i>	17.01.23			140	
Н. контр.		Иванов		<i>ИИ</i>	17.01.23	Схема расположения земельных участков в границах ЗОУИТ (1:2000)	ООО "ИЦ "Проектор"		
ГИП		Писарев		<i>ПП</i>	17.01.23				

Формат А3





Российская Федерация  
Республика Коми  
МО ГО "Усинск"



Линия совмещения с листом 141

Усинское лесничество  
Усинское участковое лесничество  
квартал 9

11:15:0402009

11:15:0402009: 3У5(2)

11:15:0402009: 3У5(1)

11:15:0402009: 3У4

11:15:0402009: 3У6(1)

11:15:0402009: 3У6(2)

11:15:0402009: 3У3(1)

11:15:0402009: 3У3(2)

11:15:0402009: 3У2(9)

11:15:0402009: 3У2(8)

Условные обозначения см. лист 1.

						05784-П-000.000.000-ПМТ-04.ГЧ			
						Электроснабжение Южной группы месторождений			
Изм.	Кол.Уч	Лист	№ док	Подпись	Дата	Раздел 3. Материалы по обоснованию проекта межевания территории. Графическая часть	Страница	Лист	Листов
Разраб.		Борисова		<i>Борисова</i>	17.01.23			142	
Н. контр		Иванов		<i>Иванов</i>	17.01.23	Схема расположения земельных участков в границах ЗОУИТ (1:2000)	ООО "ИЦ "Проектор"		
ГИП		Писарев		<i>Писарев</i>	17.01.23				

Формат А3

Инв. № подл. Подпись и дата. Взам. инв. №



Линия совмещения с листом 114

Линия совмещения с листом 144

11:18:0101001  
Печорское лесничество  
Интинское участковое лесничество  
квартал 4

11:18:0101001:101:3У3(1)

елль береза  
0.15 2  
ПК322  
121.83  
121.46

Скв.377  
119.84

Скв.692  
117.78

СТ ПК324  
117.94  
117.45

елль береза  
0.15 2  
Скв.378  
117.44

ПК326  
116.93  
116.50

Скв.693  
116.83

Скв.379  
116.46

СТ ПК328  
117.52  
117.03

Скв.694  
117.24

Условные обозначения см. лист 1.

Инв. N° подл. Подпись и дата. Взам. инв. N°

						05784-П-000.000.000-ПМТ-04.ГЧ			
						Электроснабжение Южной группы месторождений			
Изм.	Кол. Уч.	Лист	N док	Подпись	Дата	Раздел 3. Материалы по обоснованию проекта межевания территории. Графическая часть	Стадия	Лист	Листов
Разраб.		Борисова		<i>[Signature]</i>	18.11.22			143	
						Схема расположения земельных участков в границах ЗОУИТ (1:2000)	ООО "ИЦ "Проектор"		
Н. контр		Иванов		<i>[Signature]</i>	18.11.22				
ГИП		Писарев		<i>[Signature]</i>	18.11.22				



Линия совмещения с листом 143

11:18:0101001

Печорское лесничество  
Интинское участковое лесничество  
квартал 4

11:18:0101001:101:ЗУЗ(1)

11:18:0101001:101:ЗУЗ(2)

11:18:0101001:1:ЗУ1

11:18:0101001:101:ЗУЗ(4)

11:18:0101001:101:ЗУЗ(3)

Линия совмещения с листом 145

Инв. № подл. Подпись и дата. Взам. инв. №

Условные обозначения см. лист 1.

						05784-П-000.000.000-ПМТ-04.ГЧ			
						Электроснабжение Южной группы месторождений			
Изм.	Кол. Уч.	Лист	№ док.	Подпись	Дата	Раздел 3. Материалы по обоснованию проекта межевания территории. Графическая часть	Стадия	Лист	Листов
Разраб.		Борисова		<i>ЗД</i>	18.11.22			144	
						Схема расположения земельных участков в границах ЗОУИТ (1:2000)			
Н. контр.		Иванов		<i>ИИ</i>	18.11.22	ООО "ИЦ "Проектор"			
ГИП		Писарев		<i>П</i>	18.11.22				



Линия совмещения с листом 144

Печорское лесничество  
Интинское участковое лесничество  
квартал 4

11:18:0101001

11:18:0101001:101:3У3(4)

ст ПК338  
132.48  
132.05

Ск.б.698  
135.16

Ск.б.383  
133.90

ель  
береза  
8  
0.15 2

ст ПК341  
136.51  
136.02

Ск.б.384  
136.09

Ск.б.699  
138.02

береза

Ск.б.385  
136.80

ВУ15  
137.23  
136.80

Ск.б.700  
138.20

ель  
береза  
8  
0.15 2

Инв. N° подл. Подпись и дата. Взам. инв. N°

						05784-П-000.000.000-ПМТ-04.ГЧ			
						Электроснабжение Южной группы месторождений			
Изм.	Кол. Уч.	Лист	№ док	Подпись	Дата	Раздел 3. Материалы по обоснованию проекта межевания территории. Графическая часть	Стадия	Лист	Листов
Разраб.		Борисова		<i>ЛД</i>	18.11.22			145	
						Схема расположения земельных участков в границах ЗОУИТ (1:2000)			
Н. контр		Иванов		<i>ИИ</i>	18.11.22	ООО "ИЦ "Проектор"			
ГИП		Писарев		<i>ПП</i>	18.11.22				

Условные обозначения см. лист 1.

Российская Федерация  
Республика Коми  
МО ГО "Инта"

Линия совмещения 1-1

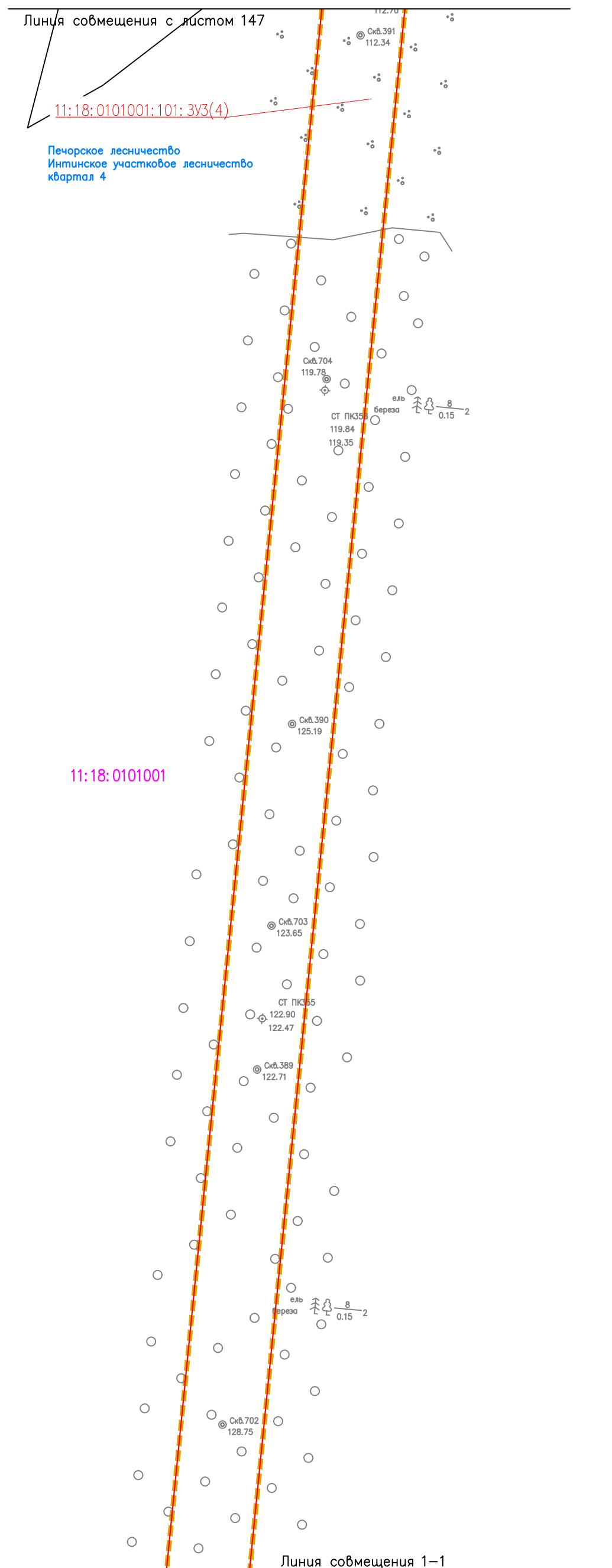
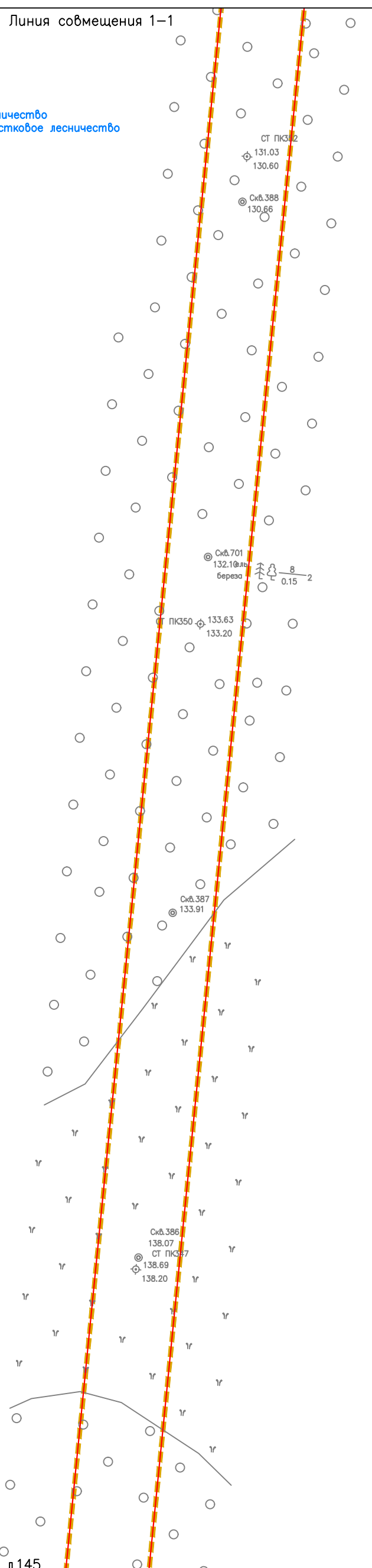
Линия совмещения с листом 147



Печорское лесничество  
Интинское участковое лесничество  
квартал 4

11:18:0101001:101:ЗУЗ(4)

Печорское лесничество  
Интинское участковое лесничество  
квартал 4



11:18:0101001

11:18:0101001

Линия совмещения с л.145

Линия совмещения 1-1

Инв. № подл. Подпись и дата. Взам. инв. №

05784-П-000.000.000-ПМТ-04.ГЧ

Электроснабжение Южной группы месторождений

Изм.	Кол. Уч.	Лист	№ док.	Подпись	Дата
Разраб.		Борисова		<i>[Signature]</i>	18.11.22
Н. контр.		Иванов		<i>[Signature]</i>	18.11.22
ГИП		Лисарев		<i>[Signature]</i>	18.11.22

Раздел 3. Материалы по обоснованию проекта межевания территории. Графическая часть

Стадия	Лист	Листов
	146	

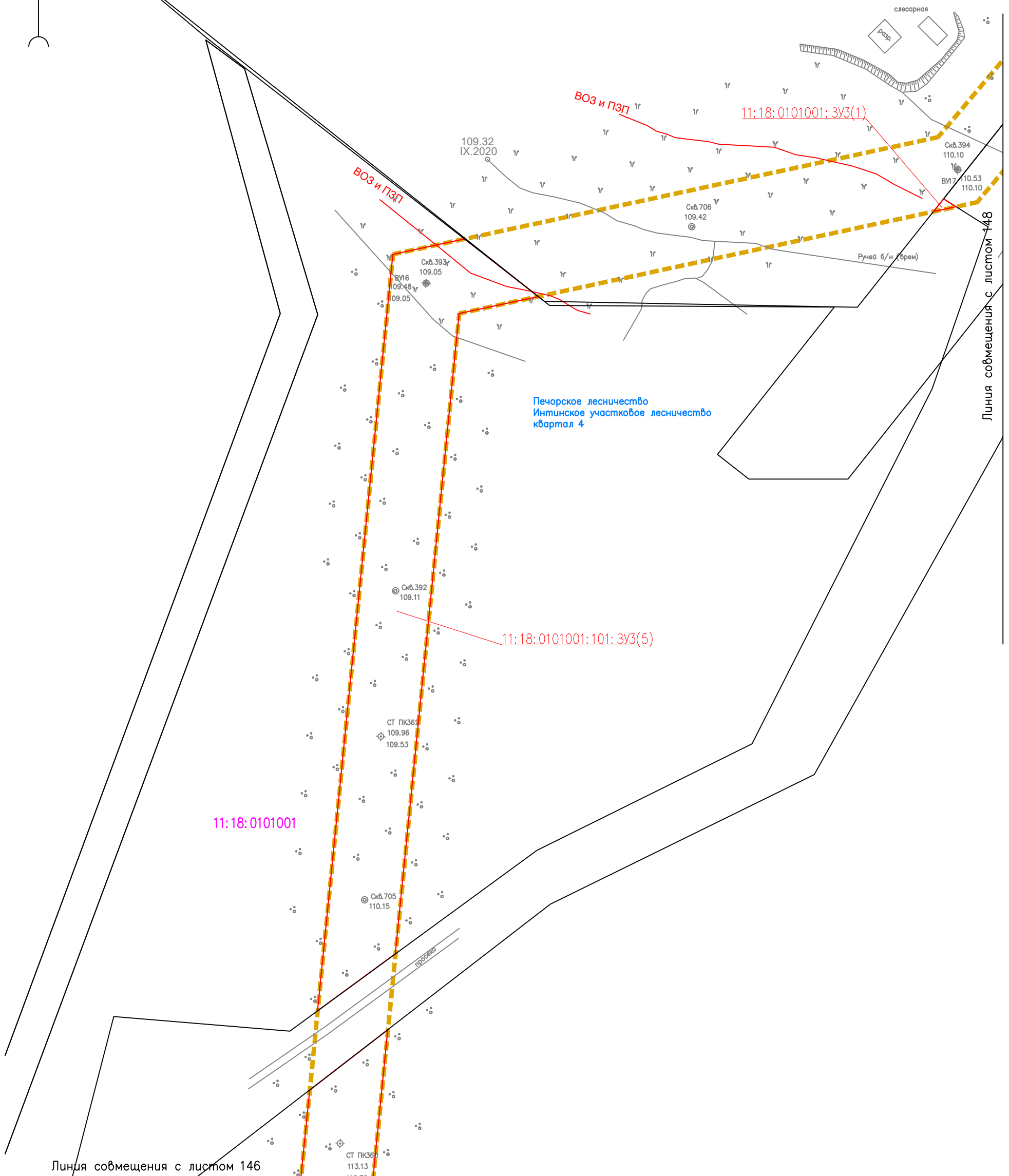
Схема расположения земельных участков в границах ЗОУИТ (1:2000)

ООО "ИЦ "Проектор"

Условные обозначения см. лист 1.

Формат А3

Российская Федерация  
Республика Коми  
МО ГО "Инта"



Инв. № подл. Подпись и дата. Взам. инв. №

Линия совмещения с листом 146

05784-П-000.000.000-ПМТ-04.ГЧ

Электроснабжение Южной группы месторождений

Изм.	Кол. Уч.	Лист	Индок.	Подпись	Дата
Разраб.		Борисова		<i>[Signature]</i>	18.11.22
Н. контр.		Иванов		<i>[Signature]</i>	18.11.22
ГИП		Лисарев		<i>[Signature]</i>	18.11.22

Раздел 3. Материалы по обоснованию проекта межевания территории. Графическая часть

Стадия	Лист	Листов
	147	

Схема расположения земельных участков в границах ЗОУИТ (1:2000)

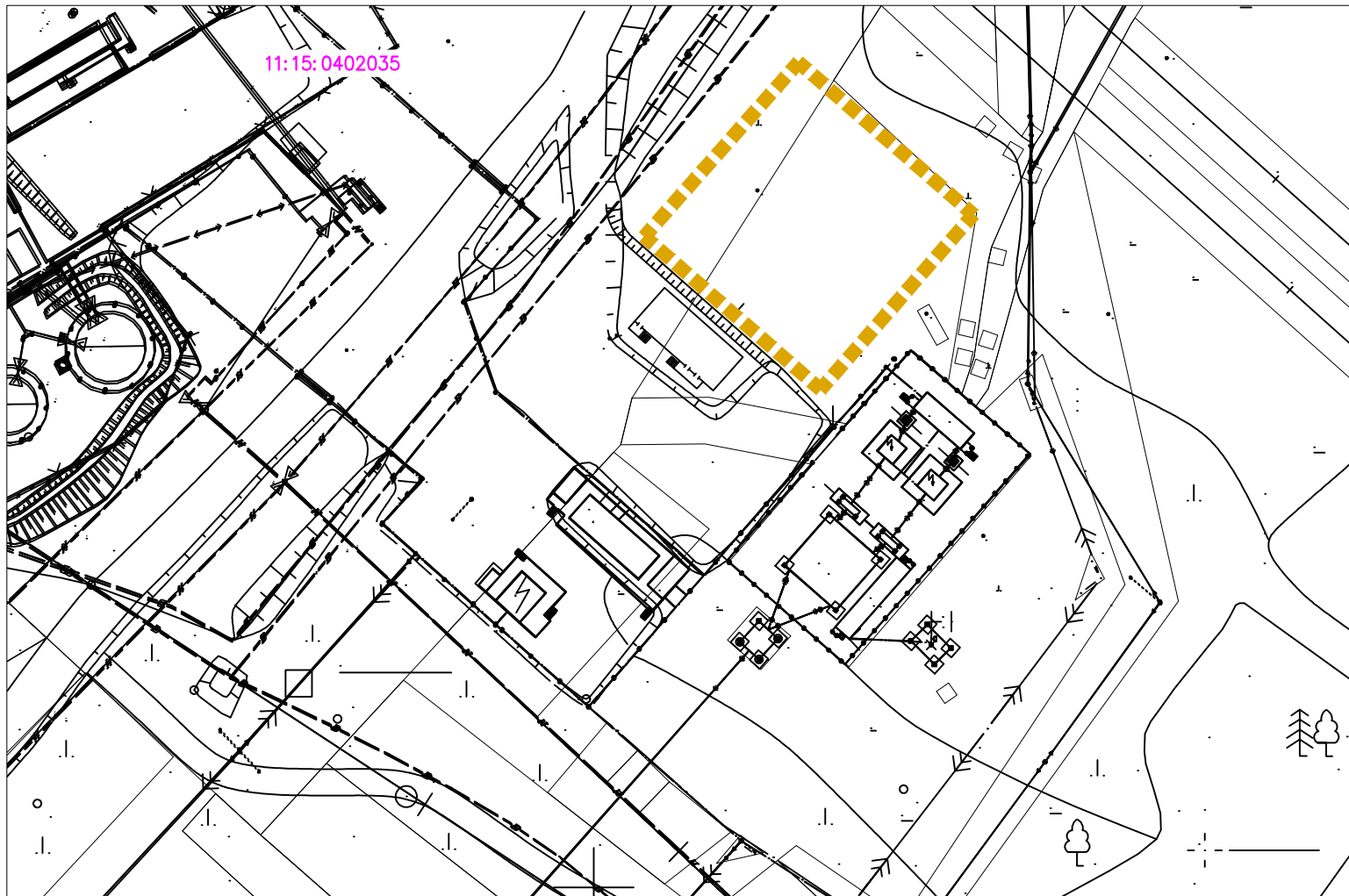
ООО "ИЦ "Проектор"

Формат А3

Условные обозначения см. лист 1.



Российская Федерация  
Республика Коми  
МО ГО "Усинск"



Инв. N° подл. Подпись и дата. Взам. инв. N

Изм.	Кол. Уч.	Лист	N док.	Подпись	Дата
Разраб.		Борисова		<i>[Signature]</i>	17.01.23
Н. контр		Иванов		<i>[Signature]</i>	17.01.23
ГИП		Писарев		<i>[Signature]</i>	17.01.23

05784-П-000.000.000-ПМТ-04.ГЧ

Электроснабжение Южной группы месторождений

Раздел 3. Материалы по обоснованию  
проекта межевания территории.  
Графическая часть

Стадия | Лист | Листов

149

Схема расположения земельных участков в  
границах ЗОУИТ  
(1:100)

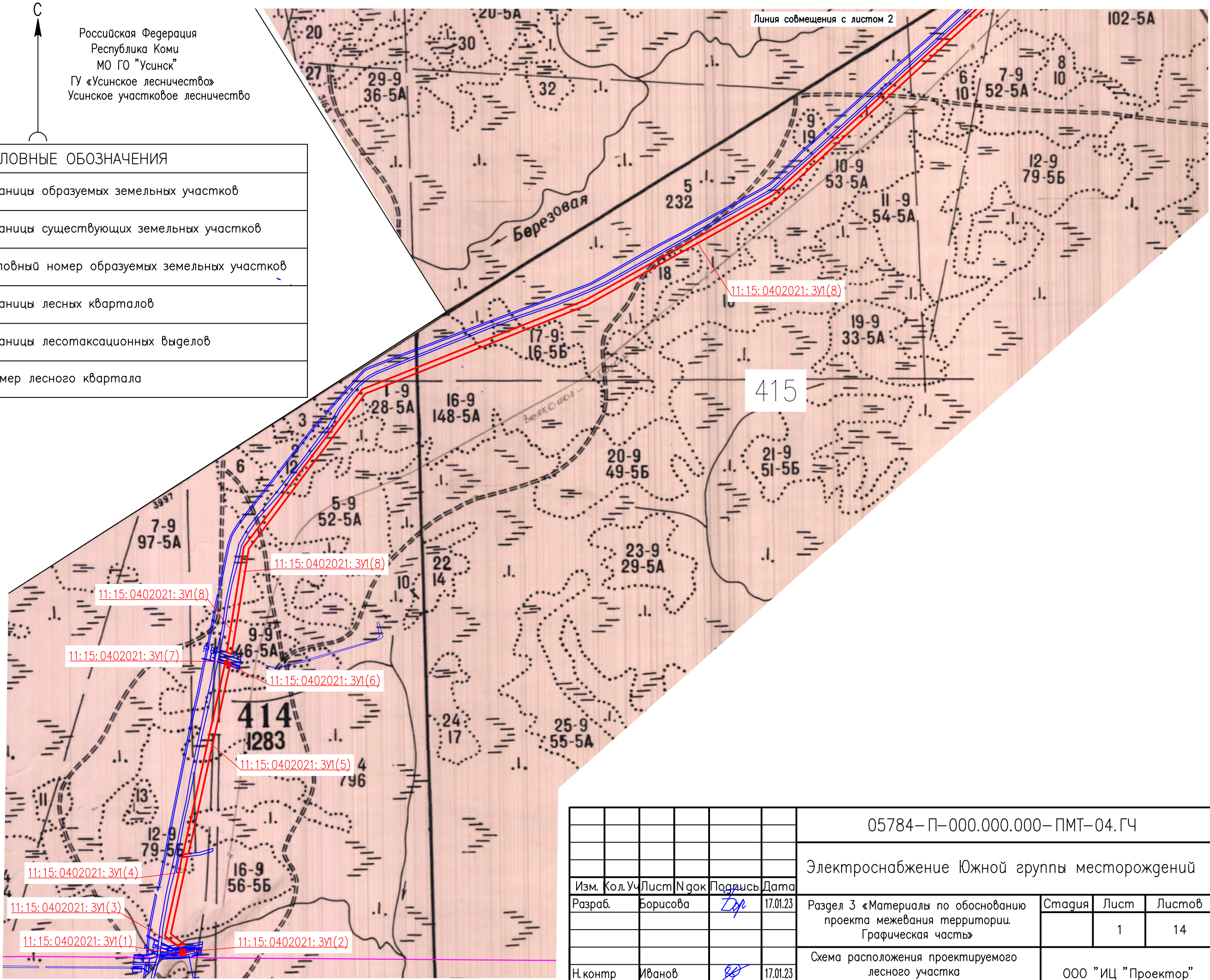
ООО "ИЦ "Проектор"

Условные обозначения см. лист 1.



C  
 ↑  
 Российская Федерация  
 Республика Коми  
 МО ГО "Усинск"  
 ГУ «Усинское лесничество»  
 Усинское участковое лесничество

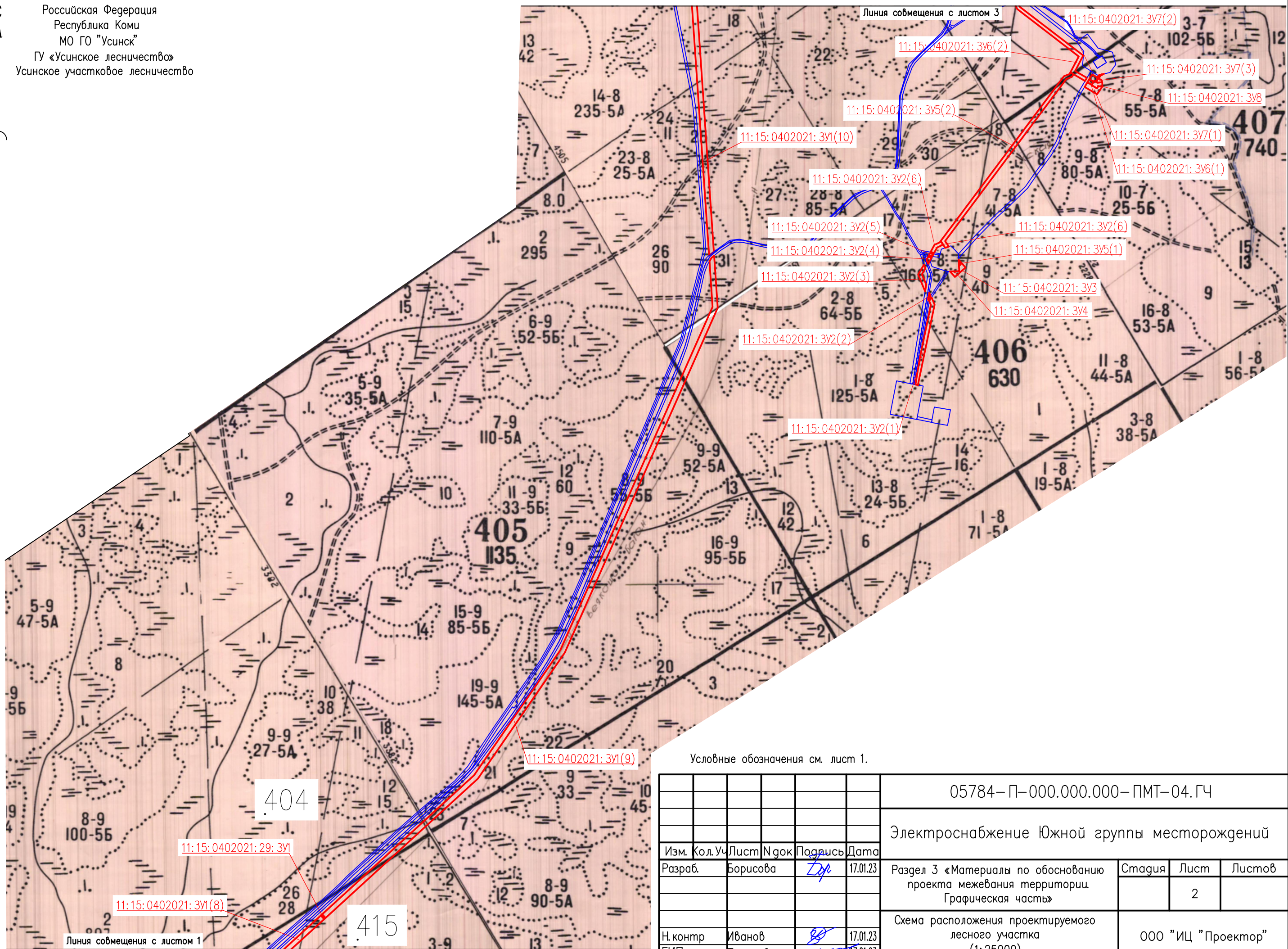
УСЛОВНЫЕ ОБОЗНАЧЕНИЯ	
	– границы образуемых земельных участков
	– границы существующих земельных участков
11:15:0402021:ЗУ(8)	– условный номер образуемых земельных участков
	– границы лесных кварталов
	– границы лесотаксационных выделов
415	– номер лесного квартала



Инв. № подл. Подпись и дата  
 Взам. инв. №

						05784-П-000.000.000-ПМТ-04.ГЧ			
						Электроснабжение Южной группы месторождений			
Изм.	Кол. Уч.	Лист	№ док.	Подпись	Дата	Раздел 3 «Материалы по обоснованию проекта межевания территории. Графическая часть»	Стадия	Лист	Листов
Разраб.		Борисова		<i>Zdr</i>	17.01.23			1	14
						Схема расположения проектируемого лесного участка (1:25000)			
Н. контр.		Иванов		<i>ИИ</i>	17.01.23	ООО "ИЦ "Проектор"			
ГИП		Писарев		<i>Писарев</i>	17.01.23				

C  
 ↑  
 Российская Федерация  
 Республика Коми  
 МО ГО "Усинск"  
 ГУ «Усинское лесничество»  
 Усинское участковое лесничество

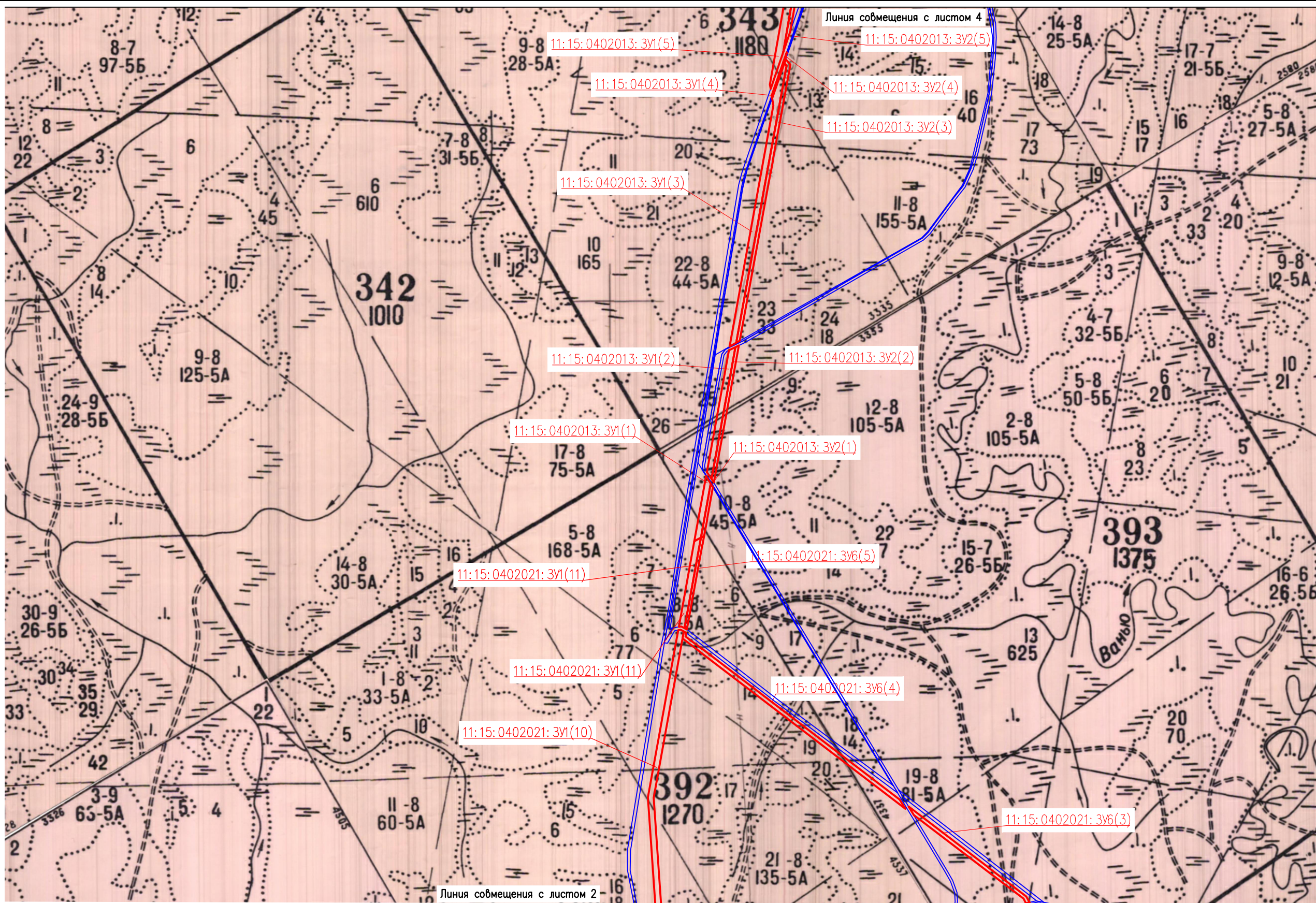
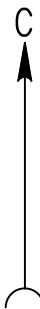


Инв. № подл. Подпись и дата. Взам. инв. №

Условные обозначения см. лист 1.

						05784-П-000.000.000-ПМТ-04.ГЧ		
						Электроснабжение Южной группы месторождений		
Изм.	Кол. Уч.	Лист	№ док.	Подпись	Дата	Раздел 3 «Материалы по обоснованию проекта межевания территории. Графическая часть»		
Разраб.	Борисова			<i>Zdr</i>	17.01.23			
						2		
Н. контр.	Иванов			<i>ИИ</i>	17.01.23	000 "ИЦ "Проектор"		
ГИП	Писарев			<i>П</i>	17.01.23			

Российская Федерация  
 Республика Коми  
 МО ГО "Усинск"  
 ГУ «Усинское лесничество»  
 Усинское участковое лесничество

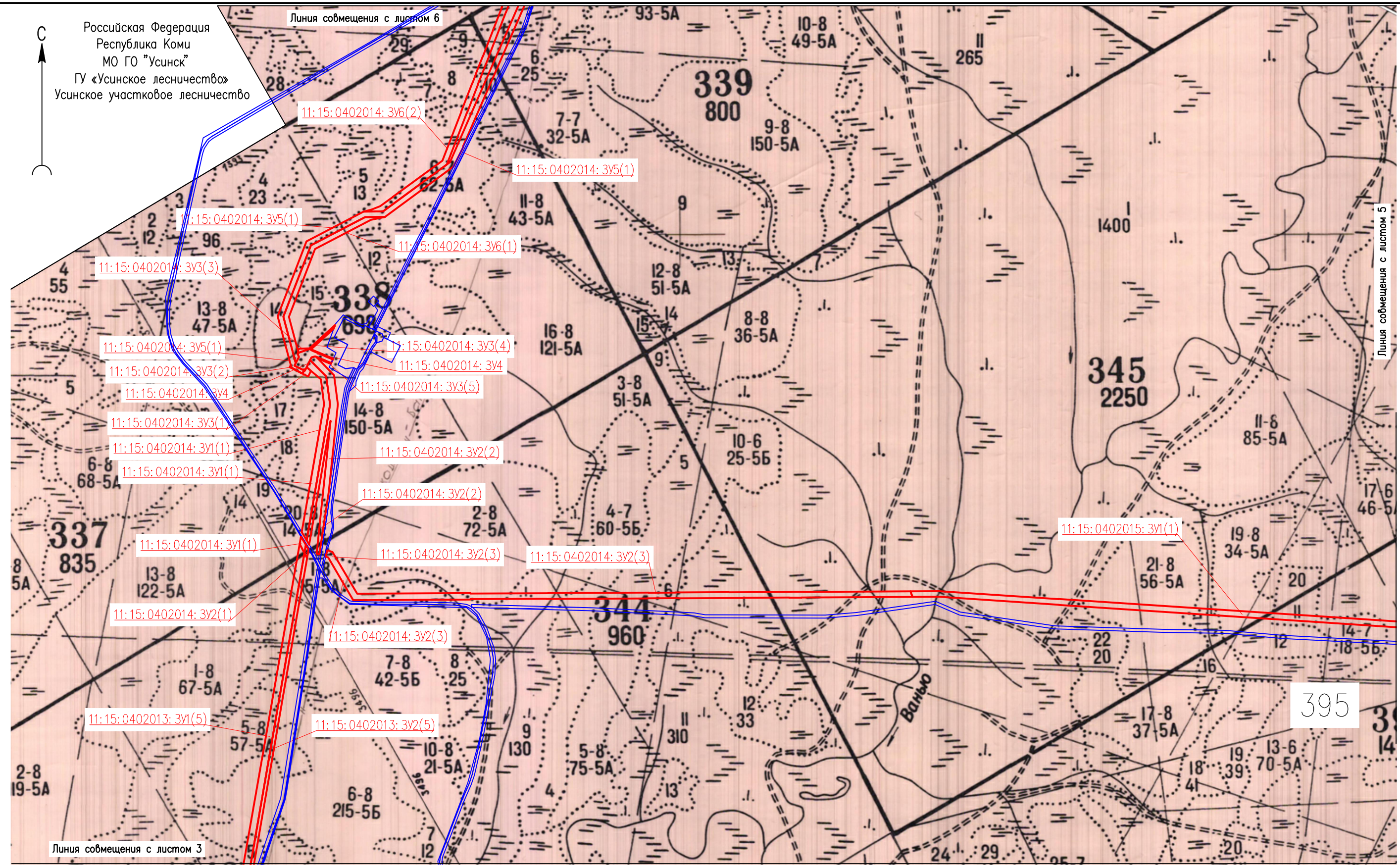



Инв. № подл. Подпись и дата. Взам. инв. №

						05784-П-000.000.000-ПМТ-04.ГЧ			
						Электроснабжение Южной группы месторождений			
Изм.	Кол. Уч.	Лист	№ док.	Подпись	Дата	Раздел 3 «Материалы по обоснованию проекта межевания территории. Графическая часть»	Стадия	Лист	Листов
				<i>ЛД</i>	17.01.23			3	
Н. контр.	Иванов			<i>ИИ</i>	17.01.23	Схема расположения проектируемого лесного участка (1:25000)	ООО "ИЦ "Проектор"		
ГИП	Писарев			<i>ПП</i>	17.01.23				

Условные обозначения см. лист 1.

Российская Федерация  
Республика Коми  
МО ГО "Усинск"  
ГУ «Усинское лесничество»  
Усинское участковое лесничество

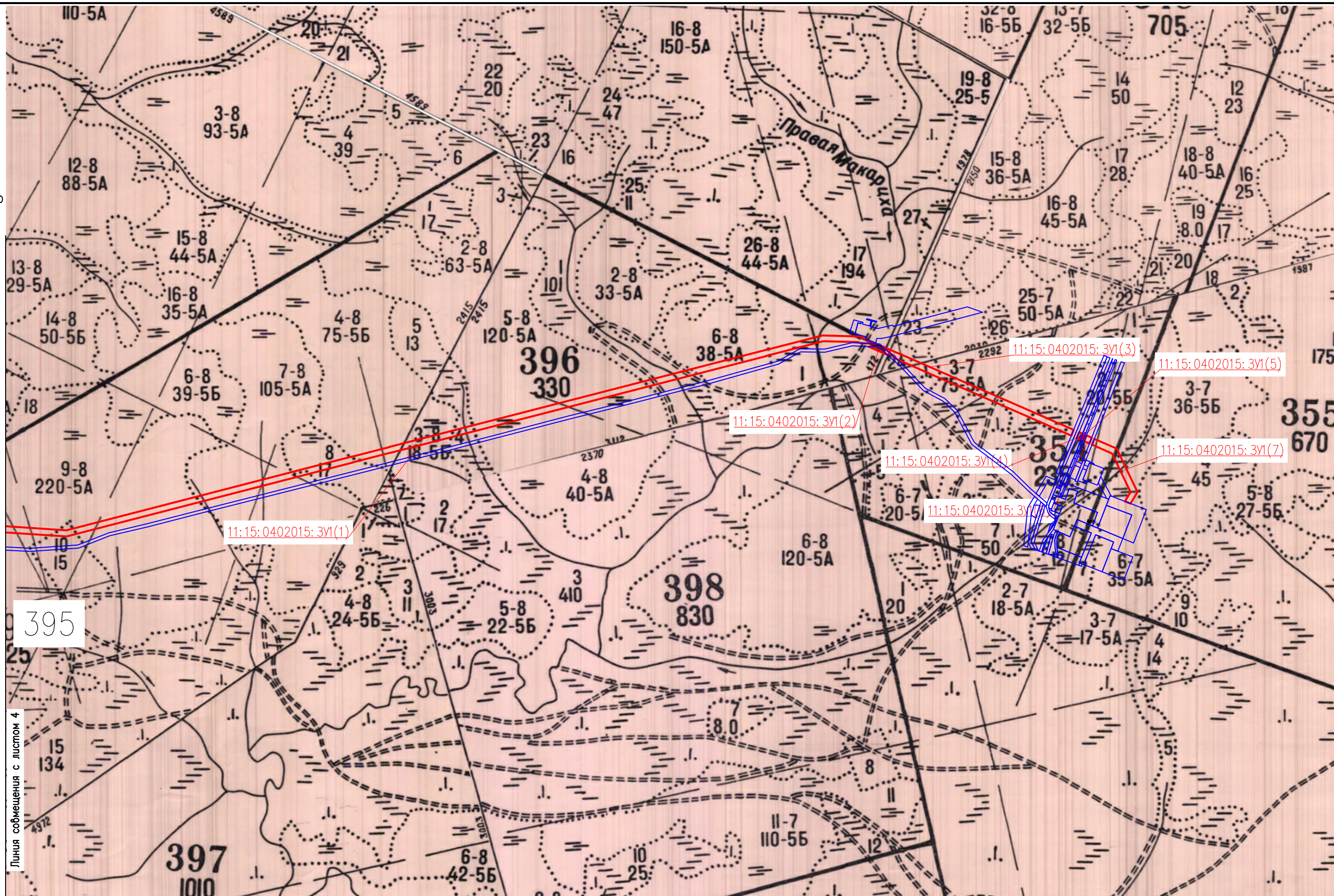


Инв. N° подл. Подпись и дата. Взам. инв. N°

Условные обозначения см. лист 1.

						05784-П-000.000.000-ПМТ-04.ГЧ			
						Электроснабжение Южной группы месторождений			
Изм.	Кол.Уч	Лист	№ док	Подпись	Дата	Раздел 3 «Материалы по обоснованию проекта межевания территории. Графическая часть»	Стадия	Лист	Листов
Разраб.		Борисова		<i>Л.Б.</i>	17.01.23			4	
Н. контр		Иванов		<i>И.И.</i>	17.01.23	Схема расположения проектируемого лесного участка (1:25000)	000 "ИЦ "Проектор"		
ГИП		Писарев		<i>П.П.</i>	17.01.23				

Российская Федерация  
 Республика Коми  
 МО ГО "Усинск"  
 ГУ «Усинское лесничество»  
 Усинское участковое лесничество

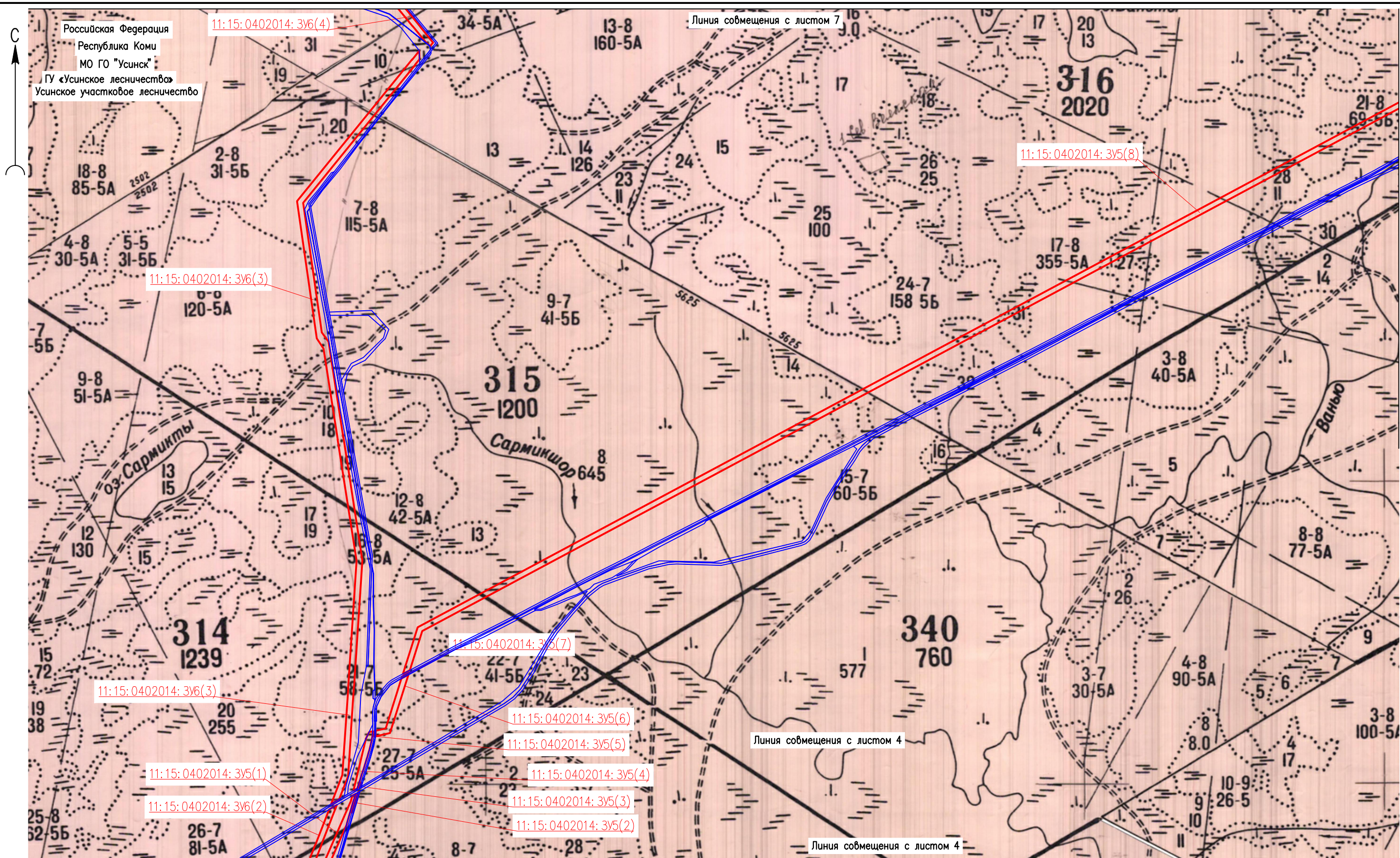


Инв. № подл. Подпись и дата. Инв. №

Линия совмещена с листом 4

Условные обозначения см. лист 1.

						05784-П-000.000.000-ПМТ-04.ГЧ			
						Электроснабжение Южной группы месторождений			
Изм.	Кол. Уч.	Лист	№ док.	Подпись	Дата	Раздел 3 «Материалы по обоснованию проекта межевания территории. Графическая часть»	Стадия	Лист	Листов
Разраб.		Борисова		<i>[Signature]</i>	17.01.23			5	
						Схема расположения проектируемого лесного участка (1:25000)		ООО "ИЦ "Проектор"	
Н. контр.		Иванов		<i>[Signature]</i>	17.01.23				
ГИП		Писарев		<i>[Signature]</i>	17.01.23				



Российская Федерация  
 Республика Коми  
 МО ГО "Усинск"  
 ГУ «Усинское лесничество»  
 Усинское участковое лесничество

11:15:0402014:3У6(4)

11:15:0402014:3У5(8)

11:15:0402014:3У6(3)

11:15:0402014:3У5(7)

11:15:0402014:3У6(3)

11:15:0402014:3У5(6)

11:15:0402014:3У5(5)

11:15:0402014:3У5(1)

11:15:0402014:3У5(4)

11:15:0402014:3У6(2)

11:15:0402014:3У5(3)

11:15:0402014:3У5(2)

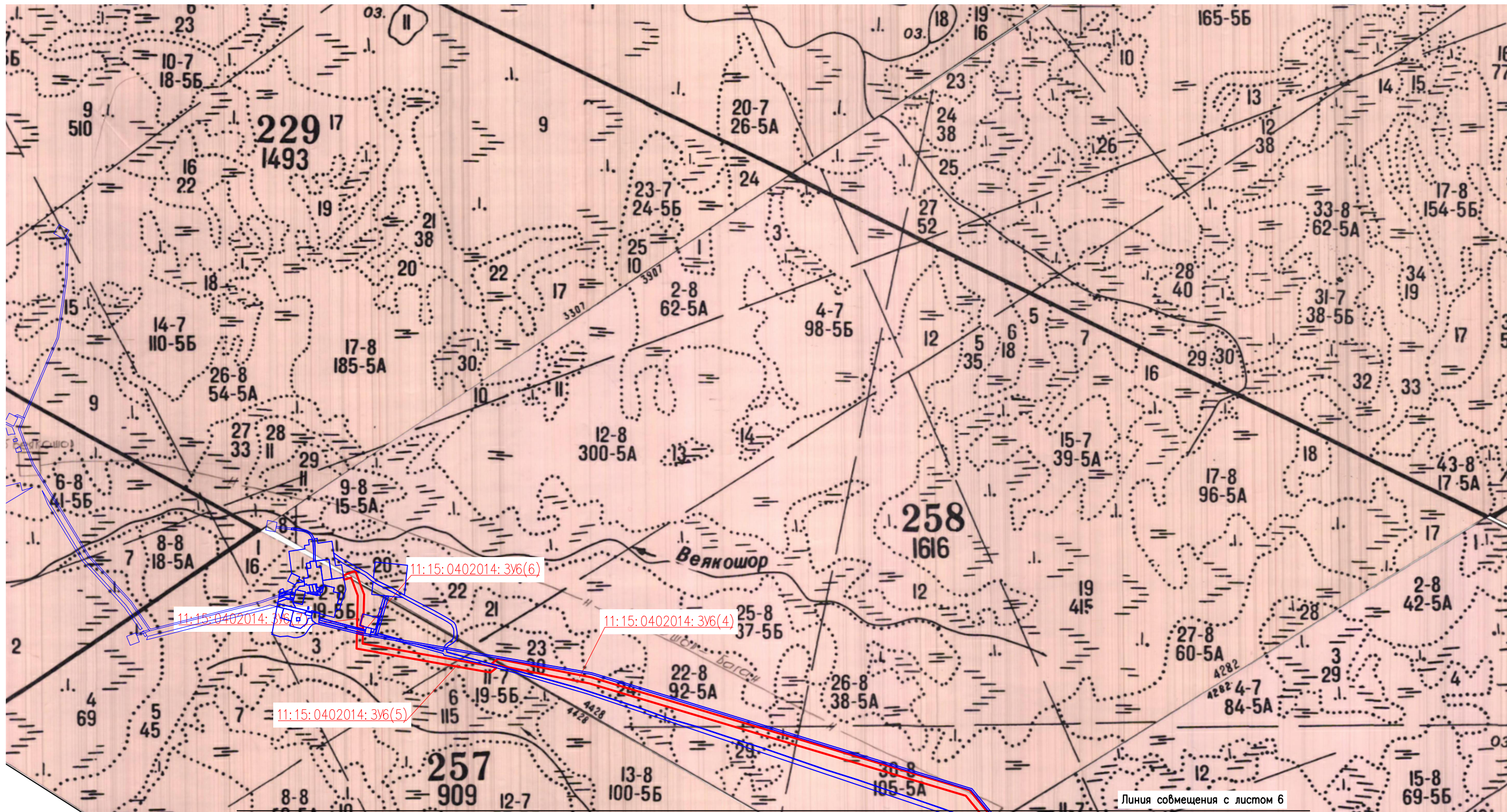
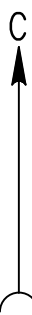
Линия совмещения с листом 4

Линия совмещения с листом 4

Инв. N° подл. Подпись и дата. Взам. инв. N°

Условные обозначения см. лист 1.

						05784-П-000.000.000-ПМТ-04.ГЧ			
						Электроснабжение Южной группы месторождений			
Изм.	Кол.Уч	Лист	№ док	Подпись	Дата	Раздел 3 «Материалы по обоснованию проекта межевания территории. Графическая часть»	Стадия	Лист	Листов
Разраб.		Борисова		<i>ЛД</i>	17.01.23			6	
Н. контр		Иванов		<i>ИИ</i>	17.01.23	Схема расположения проектируемого лесного участка (1:25000)	ООО "ИЦ "Проектор"		
ГИП		Писарев		<i>ПП</i>	17.01.23				



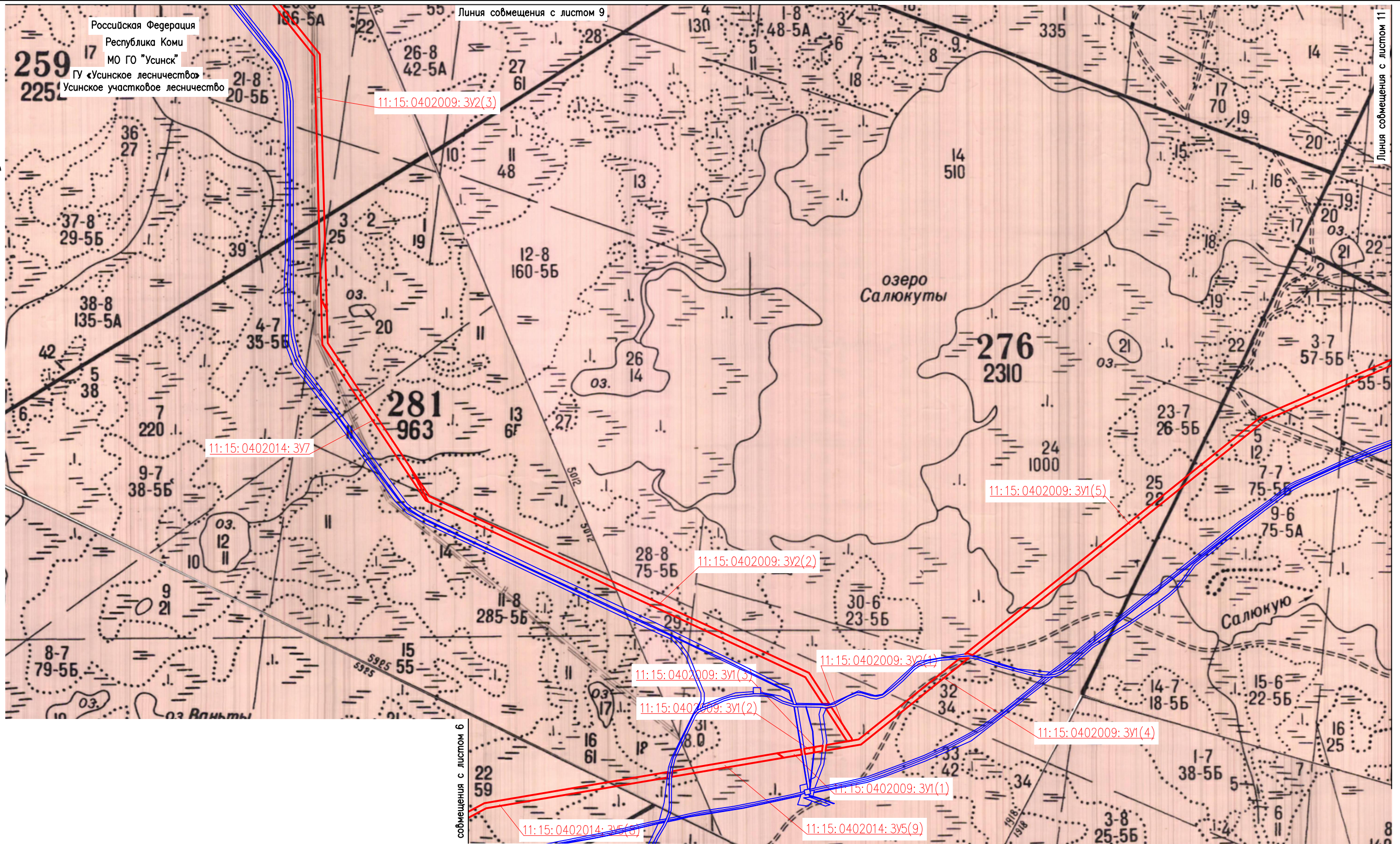
Линия совмещения с листом 6

Инв. № подл. Подпись и дата. Взам. инв. №

Условные обозначения см. лист 1.

						05784-П-000.000.000-ПМТ-04.ГЧ			
						Электроснабжение Южной группы месторождений			
Изм.	Кол. Уч.	Лист	№ док.	Подпись	Дата	Раздел 3 «Материалы по обоснованию проекта межевания территории. Графическая часть»	Стадия	Лист	Листов
Разраб.		Борисова		<i>[Signature]</i>	17.01.23			7	
Н. контр.		Иванов		<i>[Signature]</i>	17.01.23	Схема расположения проектируемого лесного участка (1:25000)	ООО "ИЦ "Проектор"		
ГИП		Писарев		<i>[Signature]</i>	17.01.23				

Российская Федерация  
 Республика Коми  
 МО ГО "Усинск"  
 ГУ «Усинское лесничество»  
 Усинское участковое лесничество



Инв. N° подл. Подпись и дата. Взам. инв. N°

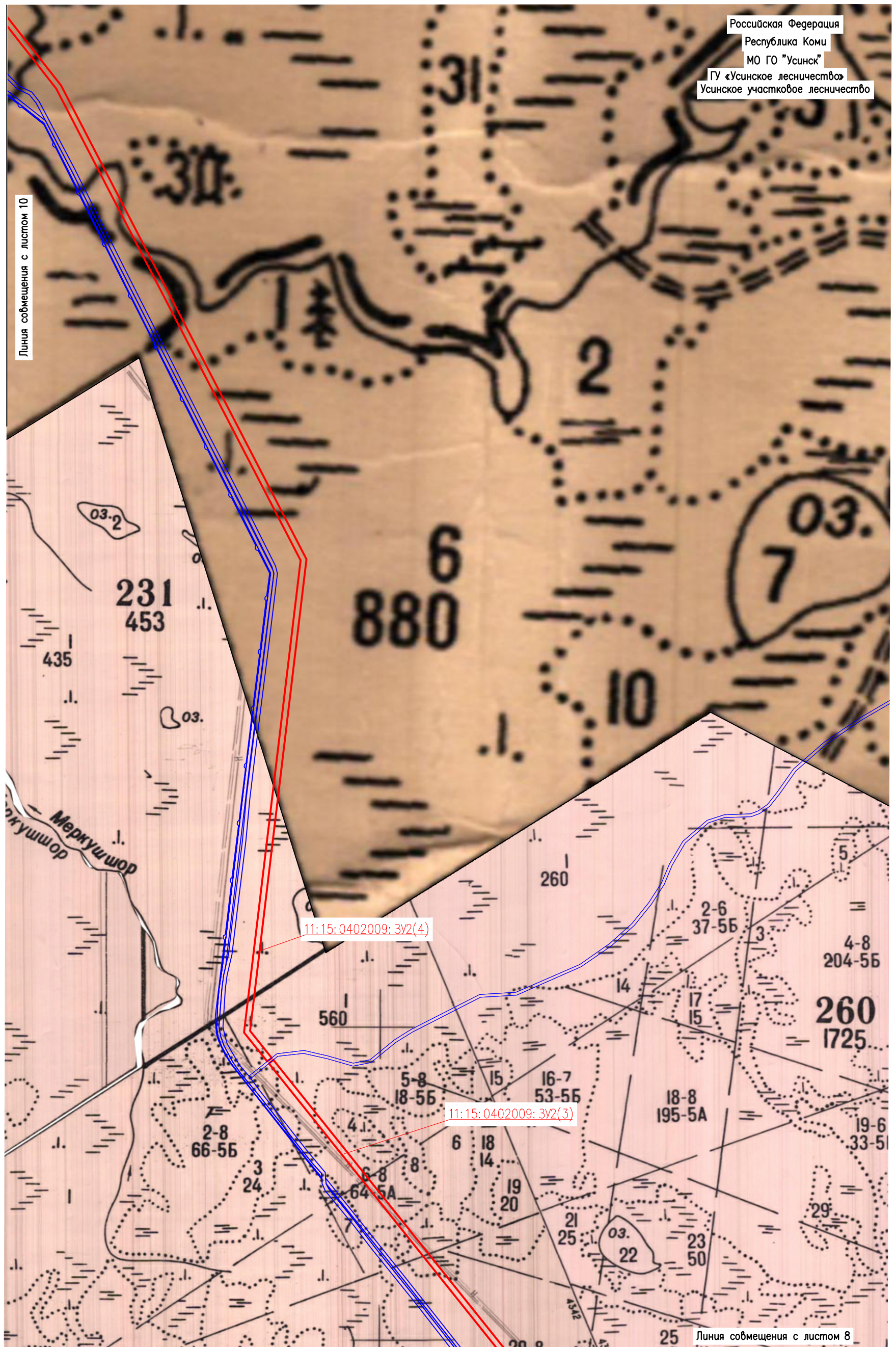
Условные обозначения см. лист 1.

Линия совмещения с листом 6

Линия совмещения с листом 11

						05784-П-000.000.000-ПМТ-04.ГЧ			
						Электроснабжение Южной группы месторождений			
Изм.	Кол.Уч	Лист	№ док	Подпись	Дата	Раздел 3 «Материалы по обоснованию проекта межевания территории. Графическая часть»	Стация	Лист	Листов
Разраб.		Борисова		<i>Борисова</i>	17.01.23			8	
Н. контр		Иванов		<i>Иванов</i>	17.01.23	Схема расположения проектируемого лесного участка (1:25000)	000 "ИЦ "Проектор"		
ГИП		Писарев		<i>Писарев</i>	17.01.23		Формат А3		





Линия совмещения с листом 10

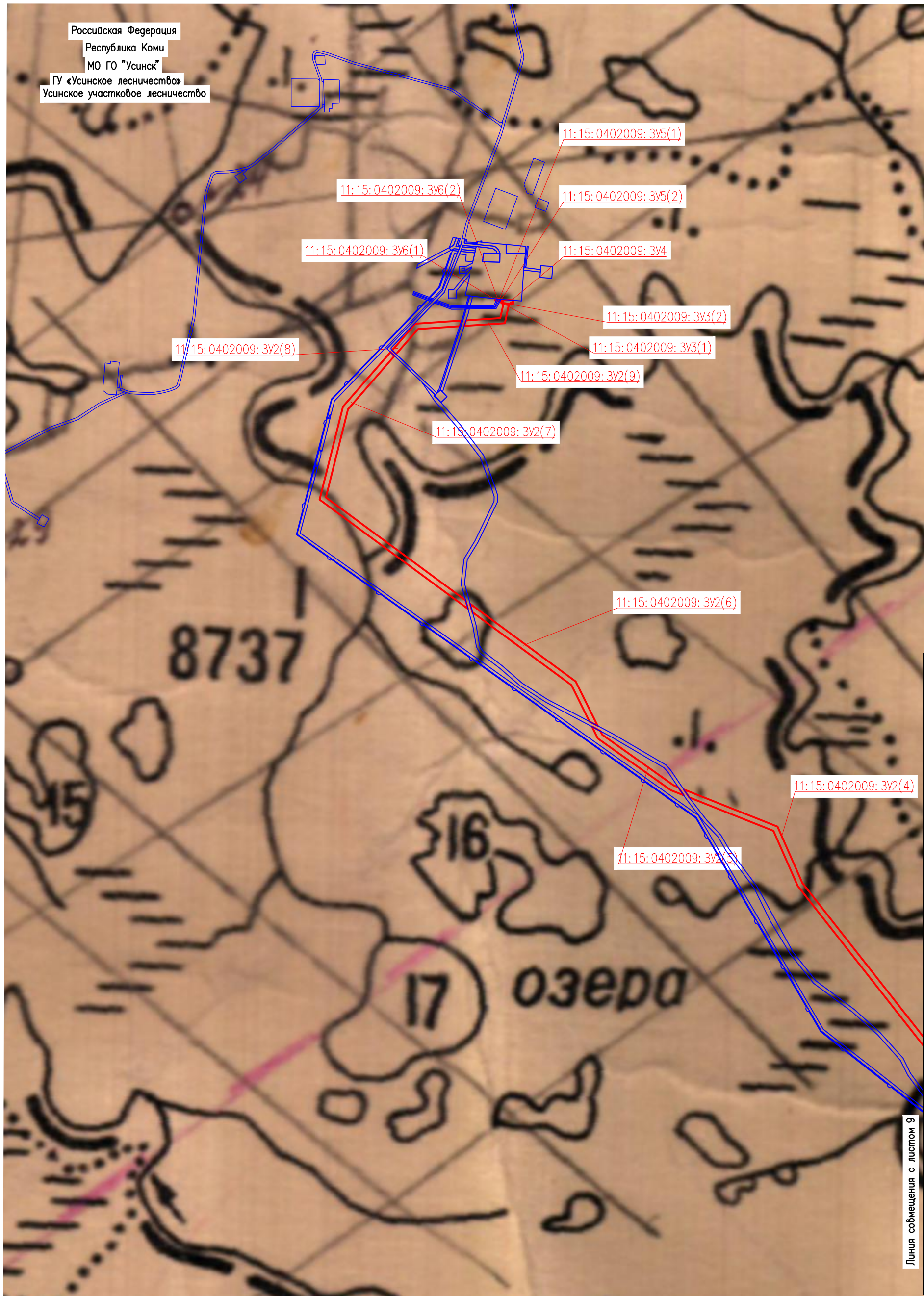
Линия совмещения с листом 8

Инв. N\* подл. Подпись и дата. Взам. инв. N

Условные обозначения см. лист 1.

						05784-П-000.000.000-ПМТ-04.ГЧ			
						Электроснабжение Южной группы месторождений			
Изм.	Кол. Уч.	Лист	№ док.	Подпись	Дата	Раздел 3 «Материалы по обоснованию проекта межевания территории. Графическая часть»	Стадия	Лист	Листов
Разраб.		Борисова		<i>Л.Б.</i>	17.01.23			9	
Н. контр.		Иванов		<i>И.И.</i>	17.01.23	Схема расположения проектируемого лесного участка (1:25000)	000 "ИЦ "Проектор"		
ГИП		Писарев		<i>П.П.</i>	17.01.23				

Российская Федерация  
 Республика Коми  
 МО ГО "Усинск"  
 ГУ «Усинское лесничество»  
 Усинское участковое лесничество



Линия совмещения с листом 9

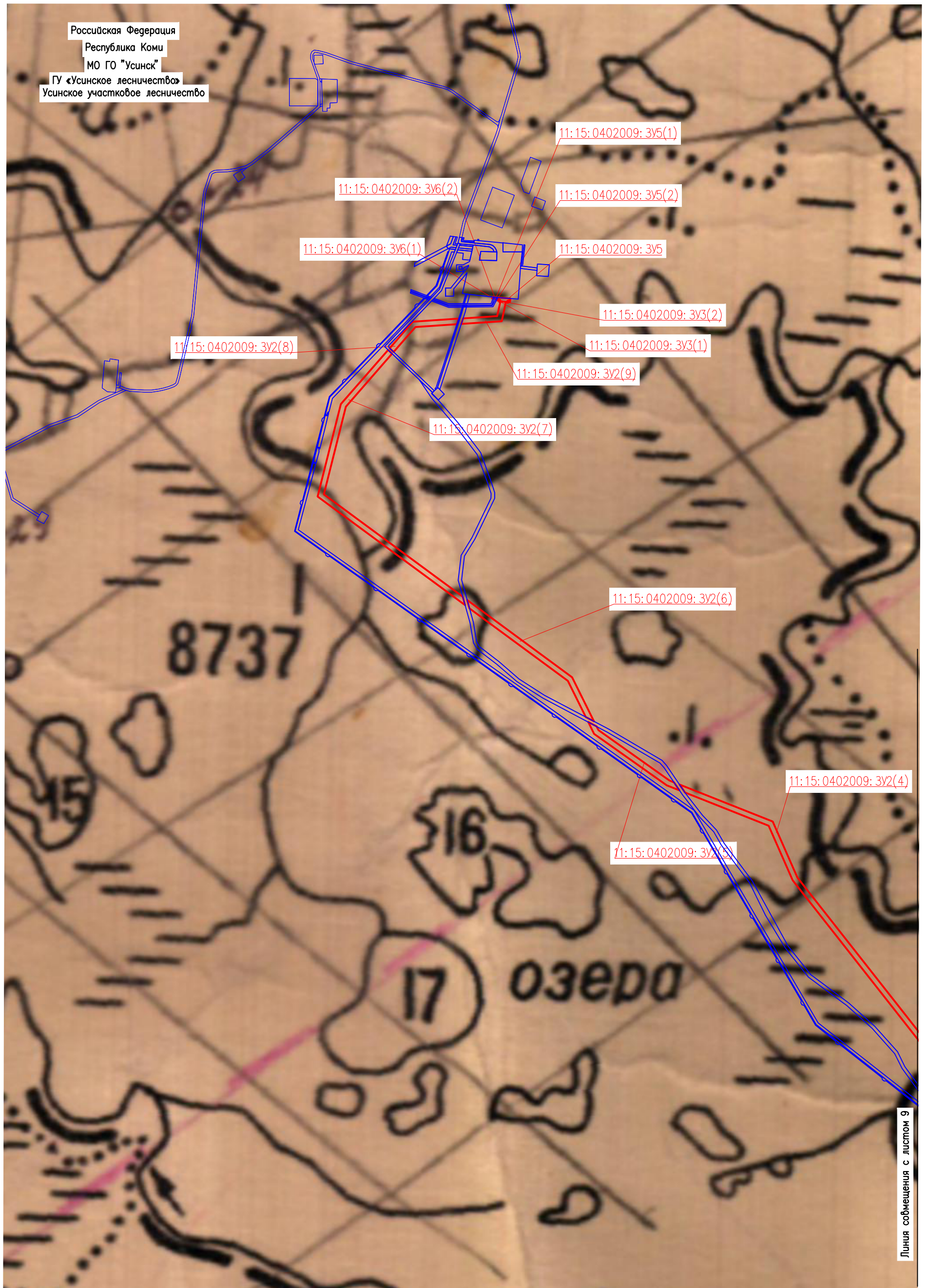
Инв. № подл. Подпись и дата. Взам. инв. №

Условные обозначения см. лист 1.

					05784-П-000.000.000-ПМТ-04.ГЧ					
					Электроснабжение Южной группы месторождений					
Изм.	Кол. Уч.	Лист	№ док.	Подпись	Дата	Раздел 3 «Материалы по обоснованию проекта межевания территории. Графическая часть»	Стация	Лист	Листов	
Разраб.		Борисова		<i>Л.Б.</i>	17.01.23			10		
					Схема расположения проектируемого лесного участка (1:25000)			ООО "ИЦ "Проектор"		
Н. контр.		Иванов		<i>И.И.</i>	17.01.23					
ГИП		Лисарев		<i>Л.Л.</i>	17.01.23					



Российская Федерация  
Республика Коми  
МО ГО "Усинск"  
ГУ «Усинское лесничество»  
Усинское участковое лесничество

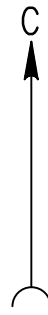


Линия совмещения с листом 9

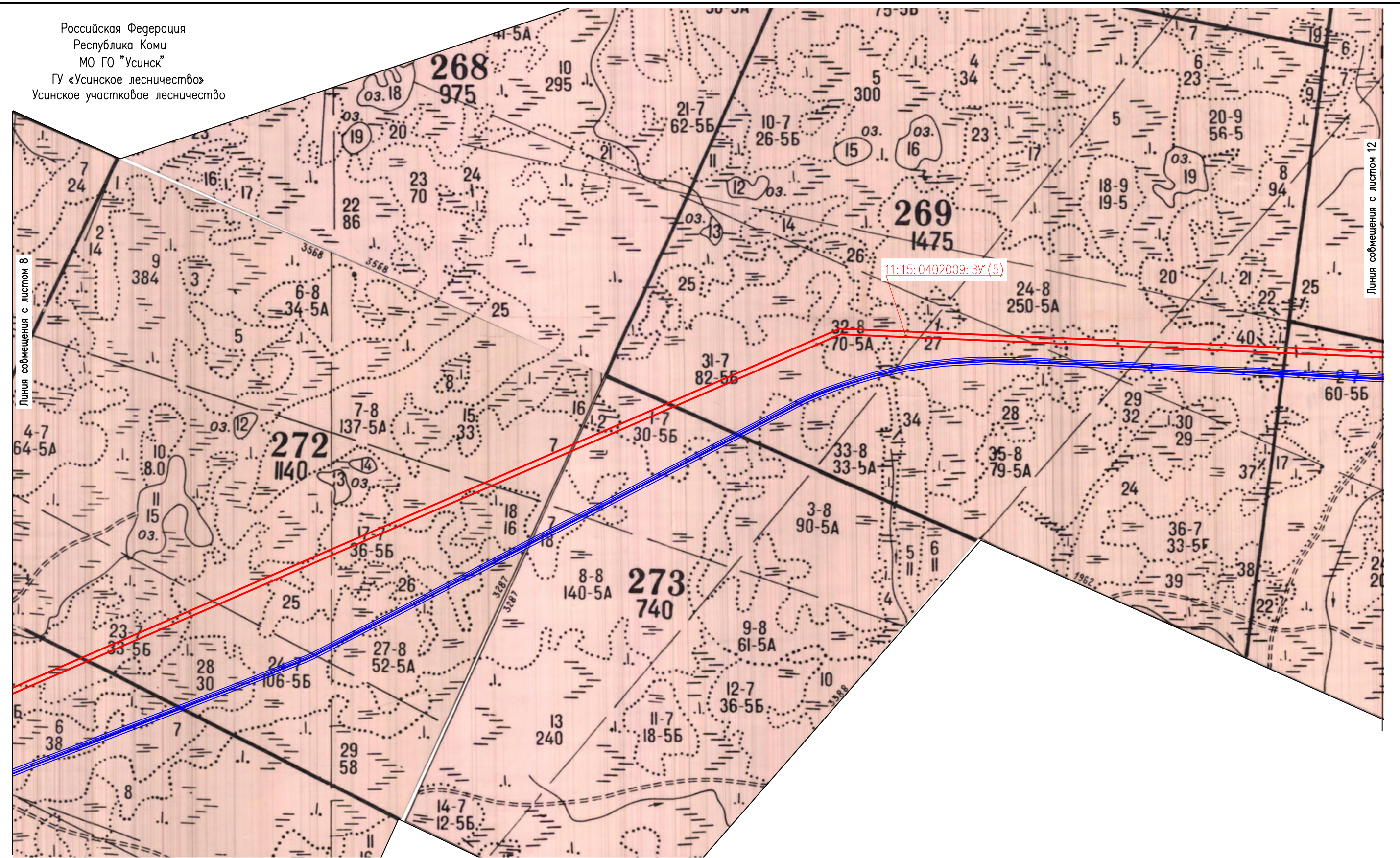
Инв. № подл. Подпись и дата. Взам. инв. №

Условные обозначения см. лист 1.

					05784-П-000.000.000-ПМТ-04.ГЧ					
					Электроснабжение Южной группы месторождений					
Изм.	Кол. Уч.	Лист	№ док.	Подпись	Дата	Раздел 3 «Материалы по обоснованию проекта межевания территории. Графическая часть»	Стация	Лист	Листов	
Разраб.		Борисова		<i>Лоп</i>	17.01.23			10		
					Схема расположения проектируемого лесного участка (1:25000)			ООО "ИЦ "Проектор"		
Н. контр.		Иванов		<i>ИИ</i>	17.01.23					
ГИП		Лисарев		<i>ЛЛ</i>	17.01.23					



Российская Федерация  
 Республика Коми  
 МО ГО "Усинск"  
 ГУ «Усинское лесничество»  
 Усинское участковое лесничество



Линия сообщения с листом 8

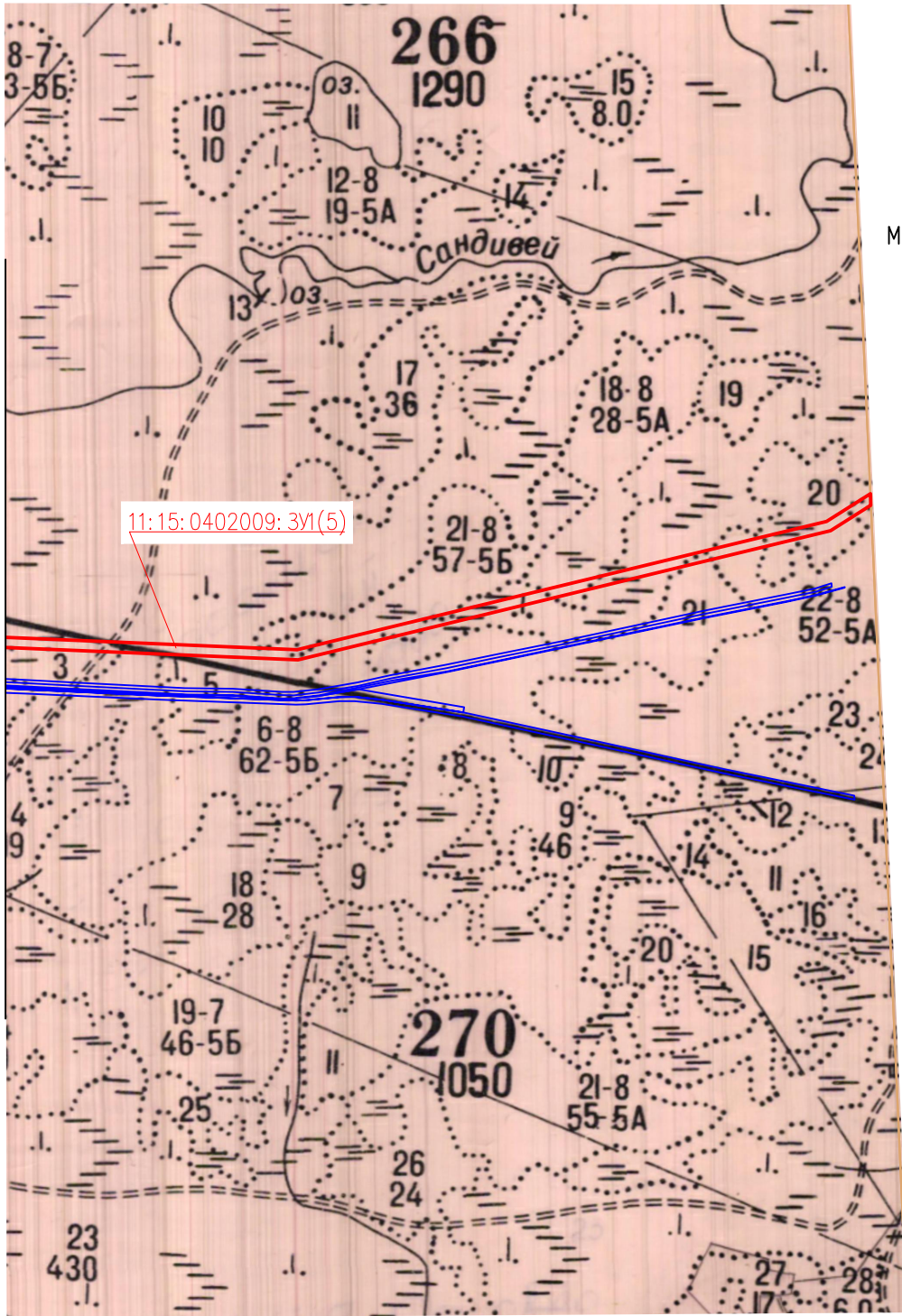
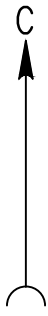
Линия сообщения с листом 12

Инв. № подл. Подпись и дата. Взам. инв. №

						05784-П-000.000.000-ПМТ-04.ГЧ			
						Электроснабжение Южной группы месторождений			
Изм.	Кол. Уч.	Лист	№ док.	Подпись	Дата	Раздел 3 «Материалы по обоснованию проекта межевания территории. Графическая часть»	Стадия	Лист	Листов
Разраб.		Борисова		<i>[Signature]</i>	17.01.23			11	
Н. контр.		Иванов		<i>[Signature]</i>	17.01.23	Схема расположения проектируемого лесного участка (1:25000)	ООО "ИЦ "Проектор"		
ГИП		Писарев		<i>[Signature]</i>	17.01.23				

Условные обозначения см. лист 1.

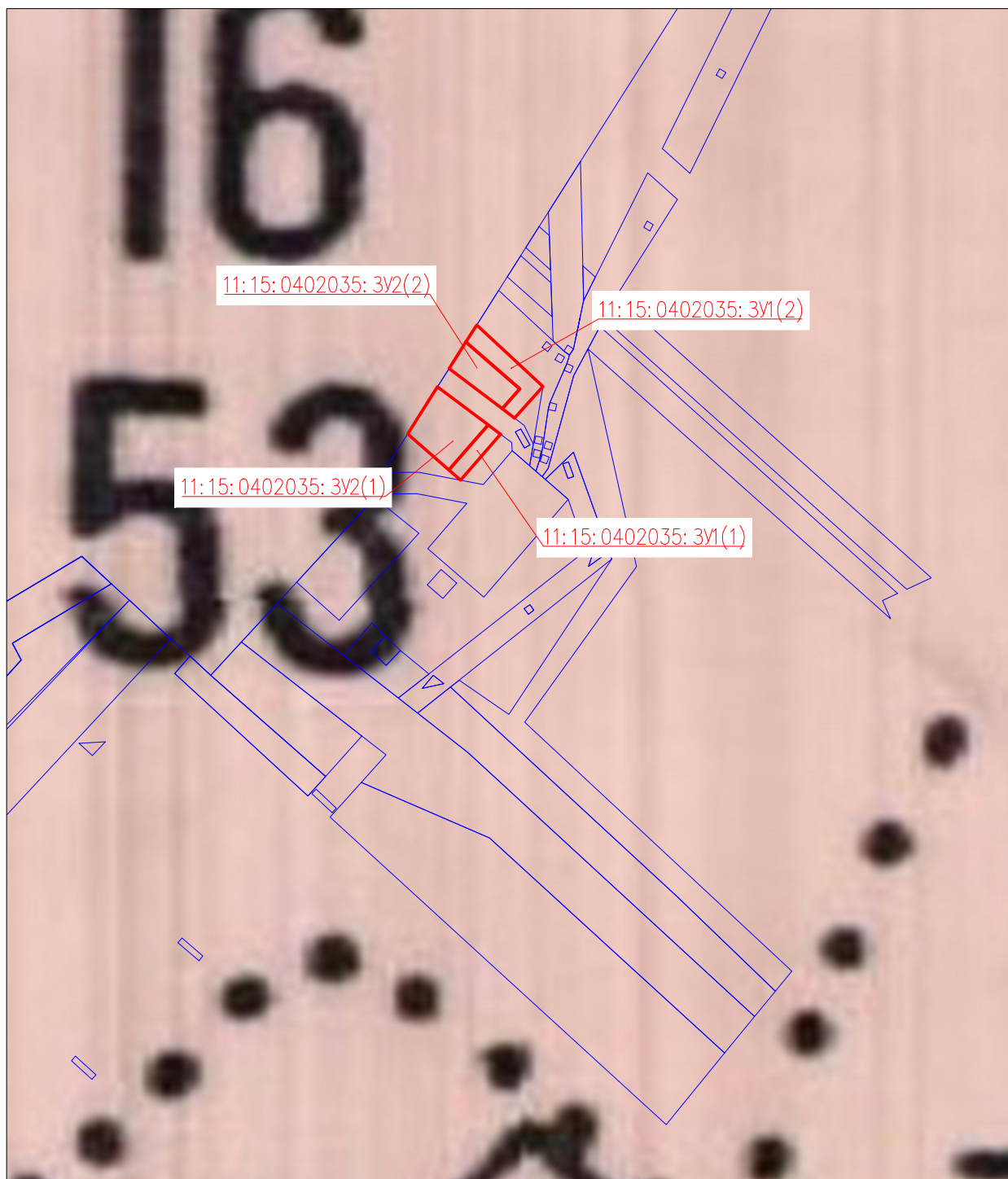
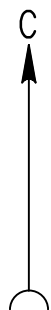
Российская Федерация  
 Республика Коми  
 МО ГО "Усинск"  
 ГУ «Усинское лесничество»  
 Усинское участковое лесничество



МО ГО "Инта"

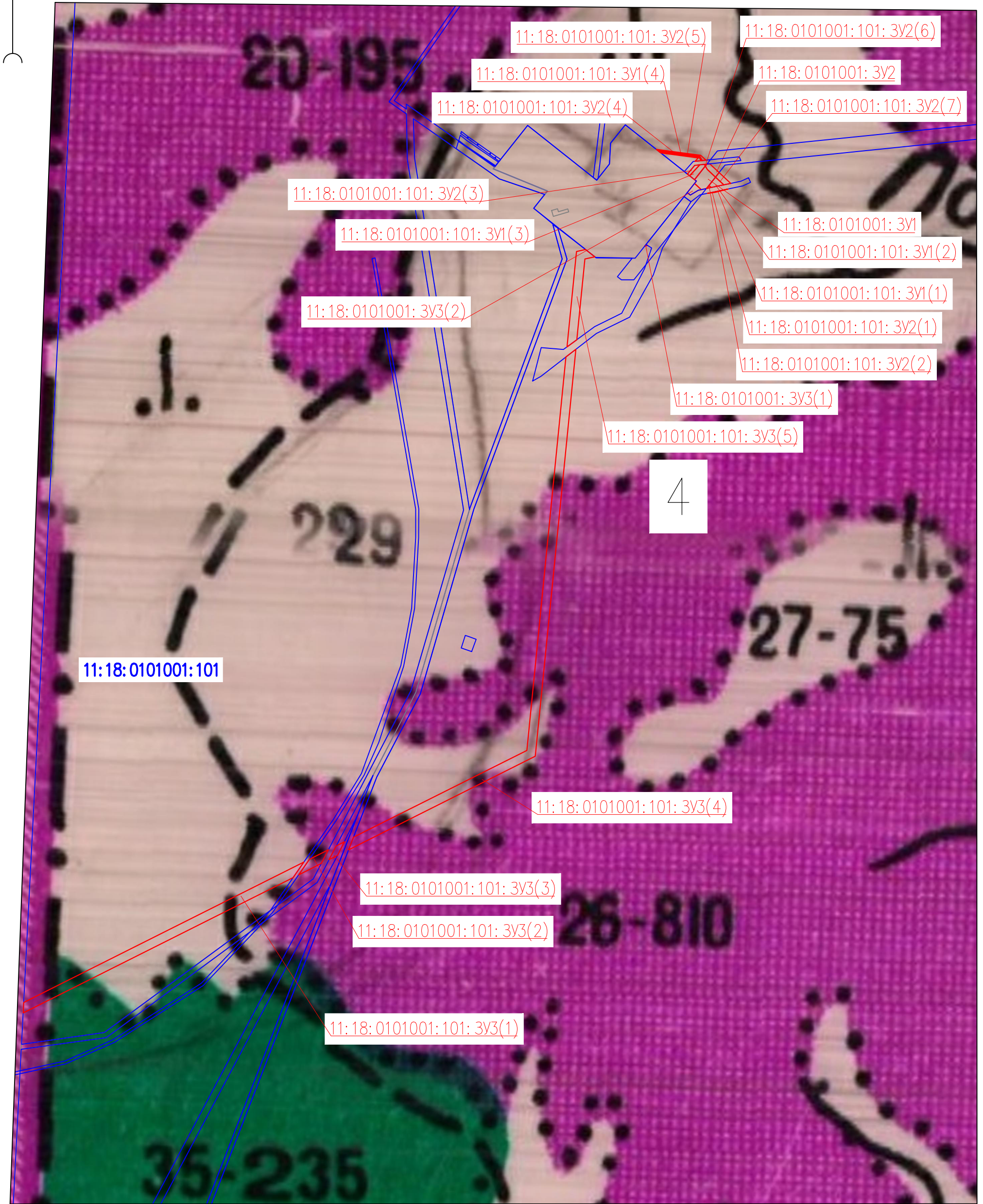
Условные обозначения см. лист 1.

Инв. № подл.	Подпись и дата					05784-П-000.000.000-ПМТ-04.ГЧ				
	Изм.	Кол. Уч.	Лист	№ док.	Подпись	Дата	Электроснабжение Южной группы месторождений			
Инв. № подл.	Разраб.	Борисова	<i>ЗП</i>	17.01.23	Раздел 3 «Материалы по обоснованию проекта межевания территории. Графическая часть»			Стадия	Лист	Листов
	Н. контр.	Иванов	<i>ИИ</i>	17.01.23	Схема расположения проектируемого лесного участка (1:25000)				12	
	ГИП	Писарев	<i>ПП</i>	17.01.23				ООО "ИЦ "Проектор"		



Условные обозначения см. лист 1.

Инв. № подл	05784-П-000.000.000-ПМТ-04.ГЧ					
	Электроснабжение Южной группы месторождений					
	Изм.	Кол. Уч	Лист	№ док	Подпись	Дата
	Разраб.		Борисова		<i>[Signature]</i>	17.01.23
Инв. № подл	Раздел 3 «Материалы по обоснованию проекта межевания территории. Графическая часть»			Стадия	Лист	Листов
	Схема расположения проектируемого лесного участка (1:2000)				13	
	Н. контр	Иванов	<i>[Signature]</i>	17.01.23	ООО "ИЦ "Проектор"	
ГИП	Писарев	<i>[Signature]</i>	17.01.23			



Инв. № подл. Подпись и дата. Взам. инв. №

Условные обозначения см. лист 1.

					05784-П-000.000.000-ПМТ-04.ГЧ					
					Электроснабжение Южной группы месторождений					
Изм.	Кол. Уч.	Лист	№ док.	Подпись	Дата	Раздел 3 «Материалы по обоснованию проекта межевания территории. Графическая часть»	Стадия	Лист	Листов	
Разраб.		Борисова		<i>[Signature]</i>	17.01.23					
					Схема расположения проектируемого лесного участка (1:15000)			ООО "ИЦ "Проектор"		
Н. контр.		Иванов		<i>[Signature]</i>	17.01.23					
ГИП		Лисарев		<i>[Signature]</i>	17.01.23					





## РАЗДЕЛ 4 «МАТЕРИАЛЫ ПО ОБОСНОВАНИЮ ПРОЕКТА МЕЖЕВАНИЯ ТЕРРИТОРИИ. ПОЯСНИТЕЛЬНАЯ ЗАПИСКА»

### 4.1. Обоснование определения местоположения границ образуемого земельного участка с учетом соблюдения требований к образуемым земельным участкам, в том числе требований к предельным (минимальным и (или) максимальным) размерам земельных участков

Объект «Электроснабжение Южной группы месторождений» расположен на территории Российской Федерации, Республики Коми, муниципального образования городского округа «Усинск» и муниципального образования городского округа «Инта» на землях лесного фонда и землях промышленности.

Границы образуемых земельных участков определены с учетом действующего законодательства.

В соответствии с требованиями ст. 36 Градостроительного кодекса Российской Федерации, градостроительные регламенты не распространяются на земельные участки, занятые линейными объектами, поэтому минимальные и максимальные размеры земельных участков не определены.

Общая площадь проекта межевания территории в границах зоны планируемого размещения Объекта составляет 477,4771 га, из которой:

– на территории МОГО «Усинск» - 460,1356 га:

С категорией земель – земли лесного фонда – 460,1356 га.

а) на период строительства – 457,8876 га.

б) на период эксплуатации – 2,2480 га.

– на территории МОГО «Инта – 17,3415 га:

С категорией земель – земли лесного фонда – 17,2097 га

С категорией земель – земли промышленности энергетики, транспорта, связи, радиовещания, телевидения, информатики, земли для обеспечения космической деятельности, земли обороны, безопасности и земли иного специального назначения – 0,1318 га.

а) на период строительства – 16,5261 га.

б) на период эксплуатации – 0,8154 га.

### 4.2. Обоснование способа образования земельного участка

Проектом межевания предусмотрено два способа образования земельного участка:

1.Способ образования в соответствии со статьей 11. земельного кодекса Российской Федерации – образование земельных участков из земель или земельных участков, находящихся в государственной или муниципальной собственности. Испрашиваемые земельные участки

Изн. № подл.	Подп. и дата	Взам. инв. №							Лист
			05784-П-000.000.000-ПМТ-04.ТЧ						
Изм.	Колуч	Лист	№док	Подпись	Дата				

образуются из кадастровых кварталов 11:15:0402009, 11:15:0402013, 11:15:0402014, 11:15:0402015, 11:15:0402021, 11:15:0402035, 11:18:0101001.

2. Способ образования в соответствии пунктом 6 статьи 11.4 земельного кодекса Российской Федерации – образование земельного участка путём раздела земельного участка с кадастровым номером 11:18:0101001:1; 11:18:0101001:101; 11:15:0402021:29 с сохранением исходного в измененных границах.

#### 4.3 Обоснование определения размеров образуемого земельного участка

Ширина полосы отвода под строительство ВЛ на участках покрытых лесом принято согласно ПУЭ (7изд.), а также согласно постановлению Правительства РФ от 24.02.2009 № 160 «О порядке предоставления охранных зон объектов электросетевого хозяйства и особых условий использования земельных участков, расположенных в границах таких зон».

Сформированные земельные участки должны обеспечить:

- возможность полноценной реализации права собственности на объект недвижимого имущества, для которого формируется земельный участок, включая возможность полноценного использования этого имущества в соответствии с тем назначением, и теми эксплуатационными качествами, которые присущи этому имуществу на момент межевания;

- возможность долгосрочного использования земельного участка, предполагающая, в том числе, возможность многовариантного пространственного развития недвижимости в соответствии с правилами землепользования и застройки, градостроительными нормативами;

- структуру землепользования в пределах территории межевания, сформированная в результате межевания должна обеспечить условия для наиболее эффективного использования и развития этой территории.

Границы указанных земельных участков установлены по границам зон планируемого размещения линейного объекта.

#### 4.4 Обоснование определения границ публичного сервитута, подлежащего установлению в соответствии с законодательством Российской Федерации

Проектом межевания территории не предусмотрено установление публичного сервитута в соответствии с законодательством Российской Федерации.

Взам. инв. №	
Подп. и дата	
Инв. № подл.	

							<b>05784-П-000.000.000-ПМТ-04.ТЧ</b>	Лист
								3
Изм.	Колуч	Лист	№док	Подпись	Дата			