



«Утверждено
приказом Минэнерго России
от «__» _____ 2022г. № _____»

**Общество с ограниченной ответственностью
«Газпром проектирование»**

Заказчик - ООО «Газпром межрегионгаз»

**Газопровод-отвод и ГРС г. Инта
(Договор № 8000.253.083.2021/0002 от 17.06.2021)**

ДОКУМЕНТАЦИЯ ПО ПЛАНИРОВКЕ ТЕРРИТОРИИ

ПРОЕКТ МЕЖЕВАНИЯ ТЕРРИТОРИИ

3163.083.П.0/0.1264-П32.3



Общество с ограниченной ответственностью
«Газпром проектирование»

Заказчик - ООО «Газпром межрегионгаз»

Газопровод-отвод и ГРС г. Инта
(Договор № 8000.253.083.2021/0002 от 17.06.2021)

ДОКУМЕНТАЦИЯ ПО ПЛАНИРОВКЕ ТЕРРИТОРИИ

ПРОЕКТ МЕЖЕВАНИЯ ТЕРРИТОРИИ

Том 6

Основная часть проекта межевания территории. Текстовая часть.

3163.083.П.0/0.1264-ПЗ2.3.6

Главный инженер
Санкт-Петербургского филиала

Н.Е. Кривенко

Главный инженер проекта

М.В. Дремин



Общество с ограниченной ответственностью
«Проектно-изыскательский институт линейных
газотранспортных объектов»

Газопровод-отвод и ГРС г. Инта

ПРОЕКТНАЯ ДОКУМЕНТАЦИЯ

Раздел 1. Пояснительная записка

Часть 2. Исходные данные и условия для подготовки проектной документации
Книга 3.6. Градостроительная документация. Документация по планировке
территории. Основная часть проекта межевания территории. Текстовая часть.

3163.083.П.0/0.1264-П32.3.6

Том 1.2.3.6

Главный инженер


А.М. Демченко

Главный инженер проекта

Н.Н. Велим


Инва.№ подкл.	Подп. и дата	Взам. инв.№

Обозначение	Лист	Наименование	Примечание
3163.083.П.0_0.1264-ПЗ2.3.6 -С	-	Содержание тома 1.2.3.6	Листов 1
3163.083.П.0_0.1264-ПЗ2.3.6-Т	-	Раздел 1. Пояснительная записка. Часть 2. Исходные данные и условия для подготовки проектной документации. Книга 3.6. Градостроительная документация. Документация по планировке территории. Основная часть проекта межевания территории. Текстовая часть.	Листов63
			Всего листов 64

Взам. инв.№												
	Подп. и дата											
Инв.№ подл.	3163.083.П.0/0.1264-ПЗ2.3.6-С											
	Изм.	Кол.уч	Лист	№док	Подп.	Дата						
	Разраб.		Варнавский			10.22						
	Проверил		Виноградов			10.22						
	ГИП		Велим			10.22						
			Содержание тома 1.2.3.6			<table border="1"> <tr> <td>Стадия</td> <td>Лист</td> <td>Листов</td> </tr> <tr> <td>П</td> <td></td> <td>1</td> </tr> </table>	Стадия	Лист	Листов	П		1
Стадия	Лист	Листов										
П		1										
												

Содержание

1.	Перечень образуемых земельных участков.....	2
1.1.	Целевое назначение лесов, вид (виды) разрешенного использования лесного участка, количественные и качественные характеристики лесного участка	7
2.	Перечень координат характерных точек образуемых земельных участков.....	39
3.	Сведения о границах территории, применительно к которой осуществляется подготовка проекта межевания, содержащие перечень координат характерных точек таких границ в системе координат, используемой для ведения Единого государственного реестра недвижимости. Координаты характерных точек границ территории, применительно к которой осуществляется подготовка проекта межевания, определяются в соответствии с требованиями к точности определения координат характерных точек границ, установленных в соответствии с Градостроительным кодексом Российской Федерации для территориальных зон.	60
4.	Вид разрешенного использования образуемых земельных участков, предназначенных для размещения линейных объектов и объектов капитального строительства, проектируемых в составе линейного объекта, а также существующих земельных участков, занятых линейными объектами и объектами капитального строительства, входящими в состав линейных объектов, в соответствии с проектом планировки территории.....	64

Согласовано							3163.083.П.0/0.1264-П32.3.6								
	Взам. инв. №						Изм.	Кол.уч	Лист	№ док.	Подпись	Дата			
Подп. и дата							Разраб.	Варнавский	10.22	Проект межевания территории. Текстовая часть					
Инв. № подл.							Проверил	Виноградов	10.22				Стадия	Лист	Листов
ГИП							Велим	10.22	П				1	63	
Инв. № подл.							10.22	10.22							

1. Перечень образуемых земельных участков.

Таблица 1.1 образуемые земельные участки в границах зоны планируемого размещения линейного объекта

Условные номера образуемых земельных участков	Кадастровые номера земельных участков, из которых образуются земельные участки	Площадь образуемого земельного участка кв.м.	Способы образования земельных участков	Сведения об отнесении (неотнесении) образуемых земельных участков к территории общего пользования	Сведения об отнесении образуемого земельного участка к определенной категории земель
11:18:0301002:420:3У1	11:18:0301002:420	5994	образование земельного участка путем раздела, с сохранением в измененных границах исходного земельного участка	-	Земли лесного фонда
11:18:0301002:420:3У2	11:18:0301002:420	65149		-	Земли лесного фонда
11:18:0301002:420:3У3	11:18:0301002:420	69		-	Земли лесного фонда
11:18:0301002:420:3У4	11:18:0301002:420	685		-	Земли лесного фонда
11:18:0301002:420:3У5	11:18:0301002:420	25		-	Земли лесного фонда
11:18:0301002:420:3У6	11:18:0301002:420	25		-	Земли лесного фонда
11:18:0301002:420:3У7	11:18:0301002:420	11073		-	Земли лесного фонда
11:18:0301002:444:3У1	11:18:0301002:444	15124		-	Земли лесного фонда
11:18:0301002:444:3У2	11:18:0301002:444	2399		-	Земли лесного фонда

Перевод образуемых земельных участков в земли иных категорий не требуется.

Взам. инв. №	
Подп. и дата	
Инв. № подл.	

Изм.	Кол.уч.	Лист	№ док.	Подпись	Дата	3163.083.П.0/0.1264-П32.3.6	Лист
							2

Таблица 1.2 Образуемые части земельных участков в границах зоны планируемого размещения линейного объекта

Условные номера образуемых частей земельных участков	Кадастровые номера земельных участков, из которых образуются части земельных участков	Площадь образуемой части земельного участка	Способы образования земельных участков	Сведения об отнесении (неотнесении) образуемых земельных участков к территории общего пользования	Сведения об отнесении образуемого земельного участка к определенной категории земель
11:18:0301002:420/чзy1	11:18:0301002:420	72972	Образование части земельного участка	-	Земли лесного фонда
11:18:0301002:444/чзy1	11:18:0301002:444	2639		-	Земли лесного фонда

Таблица 1.3 Образуемые части земельных участков в границах зоны размещения временных площадок для организации строительно-монтажных работ

Условные номера образуемых частей земельных участков	Кадастровые номера земельных участков, из которых образуются части земельных участков	Площадь образуемой части земельного участка	Способы образования земельных участков	Сведения об отнесении (неотнесении) образуемых земельных участков к территории общего пользования	Сведения об отнесении образуемого земельного участка к определенной категории земель
11:18:0301002:420/чзy2	11:18:0301002:420	19586	Образование части земельного участка	-	Земли лесного фонда

Настоящим проектом не предусматривается образование земельных участков, в отношении которых предполагаются их резервирование и (или) изъятие для государственных или муниципальных нужд.

Взам. инв. №	
Подп. и дата	
Инв. № подл.	

						3163.083.П.0/0.1264-П32.3.6	Лист
							3
Изм.	Кол.уч.	Лист	№ док.	Подпись	Дата		

Таблица 1.4

Перечень кадастровых номеров существующих земельных участков и земель, на которых линейный объект может быть размещен на условиях публичного сервитута

Кадастровый номер земельного участка	Адрес (местоположение) земельного участка	Объекты недвижимого имущества, расположенные на земельном участке и их адрес (по сведениям ЕГРН)
11:18:0301002:420	Республика Коми, г. Инта, ГУ "Печорское лесничество", Интинское участковое лесничество, кв. 77, 78, 97-99, 114-116, 127-130, 136-137, 147-148, 154, 178	11:00:000000:103, 11:18:000000:345, 11:18:000000:350, 11:18:000000:351, 11:18:000000:371, 11:18:000000:372, 11:18:000000:373, 11:18:000000:375, 11:18:000000:389, 11:18:0301002:453, 11:18:0301002:454, 11:18:0301002:459, 11:18:0301002:460, 11:18:0301002:466, 11:18:0301002:468, 11:18:0301002:470, 11:18:0301002:471, 11:18:0301002:472, 11:18:0301002:474, 11:18:0301002:475, 11:18:0301002:476, 11:18:0301002:477, 11:18:0301002:478, 11:18:0301002:479, 11:18:0301002:480, 11:18:0301002:481, 11:18:0301002:482, 11:18:0301002:483, 11:18:0301002:484, 11:18:0301002:485, 11:18:0301002:486, 11:18:0301002:487, 11:18:0301002:488, 11:18:0301002:489, 11:18:0301002:490, 11:18:0301002:491, 11:18:0301002:492, 11:18:0301002:493, 11:18:0301002:494, 11:18:0301002:495, 11:18:0301002:496, 11:18:0301002:497, 11:18:0301002:498, 11:18:0301002:499, 11:18:0301002:500, 11:18:0301002:501, 11:18:0301002:502, 11:18:0301002:503, 11:18:0301002:504, 11:18:0301002:505, 11:18:0301002:507, 11:18:0301002:508, 11:18:0301002:509, 11:18:0301002:510, 11:18:0301002:511, 11:18:0301002:512, 11:18:0301002:513, 11:18:0301002:514, 11:18:0301002:515, 11:18:0301002:516, 11:18:0301002:517, 11:18:0301002:518, 11:18:0301002:519, 11:18:0301002:520, 11:18:0301002:521, 11:18:0301002:522, 11:18:0301002:523, 11:18:0301002:524,

Взам. инв. №	
Подп. и дата	
Инв. № подл.	

						3163.083.П.0/0.1264-П32.3.6	Лист
Изм.	Кол.уч.	Лист	№ док.	Подпись	Дата		4

Кадастровый номер земельного участка	Адрес (местоположение) земельного участка	Объекты недвижимого имущества, расположенные на земельном участке и их адрес (по сведениям ЕГРН)
		<p>11:18:0301002:525, 11:18:0301002:526, 11:18:0301002:527, 11:18:0301002:528, 11:18:0301002:529, 11:18:0301002:530, 11:18:0301002:531, 11:18:0301002:532, 11:18:0301002:533, 11:18:0301002:535, 11:18:0301002:536, 11:18:0301002:537, 11:18:0301002:538, 11:18:0301002:542, 11:18:0301002:543, 11:18:0301002:544, 11:18:0301002:545, 11:18:0301002:546, 11:18:0301002:548, 11:18:0301002:549, 11:18:0301002:550, 11:18:0301002:551, 11:18:0301002:554, 11:18:0301002:555, 11:18:0301002:556, 11:18:0301002:557, 11:18:0301002:558, 11:18:0301002:559, 11:18:0301002:560, 11:18:0301002:561, 11:18:0301002:562, 11:18:0301002:563, 11:18:0301002:564, 11:18:0301002:565, 11:18:0301002:566, 11:18:0301002:567, 11:18:0301002:568, 11:18:0301002:569, 11:18:0301002:570, 11:18:0301002:571, 11:18:0301002:572, 11:18:0301002:573, 11:18:0301002:574, 11:18:0301002:575, 11:18:0301002:576, 11:18:0301002:577, 11:18:0301002:578, 11:18:0301002:579, 11:18:0301002:580, 11:18:0301002:581, 11:18:0301002:582, 11:18:0301002:583, 11:18:0301002:584, 11:18:0301002:585, 11:18:0301002:586, 11:18:0301002:587, 11:18:0301002:588, 11:18:0301002:589, 11:18:0301002:590, 11:18:0301002:591, 11:18:0301002:592, 11:18:0301002:593, 11:18:0301002:594, 11:18:0301002:595, 11:18:0301002:596, 11:18:0301002:597, 11:18:0301002:598, 11:18:0301002:599, 11:18:0301002:600, 11:18:0301002:601, 11:18:0301002:602, 11:18:0301002:603,</p>

Взам. инв. №	
Подп. и дата	

Инв. № подл.	
--------------	--

Изм.	Кол.уч.	Лист	№ док.	Подпись	Дата

3163.083.П.0/0.1264-П32.3.6

Кадастровый номер земельного участка	Адрес (местоположение) земельного участка	Объекты недвижимого имущества, расположенные на земельном участке и их адрес (по сведениям ЕГРН)
		11:18:0301002:604, 11:18:0301002:605, 11:18:0301002:606, 11:18:0301002:607, 11:18:0301002:608, 11:18:0301002:609, 11:18:0301002:610, 11:18:0301002:611, 11:18:0301002:612, 11:18:0301002:613, 11:18:0301002:614, 11:18:0301002:615, 11:18:0301002:616, 11:18:0301002:617, 11:18:0301002:618, 11:18:0301002:619, 11:18:0301002:620, 11:18:0301002:621, 11:18:0301002:622, 11:18:0301002:623, 11:18:0301002:624, 11:18:0301002:625, 11:18:0301002:626, 11:18:0301002:627, 11:18:0301002:628, 11:18:0301002:629, 11:18:0301002:630, 11:18:0301002:631, 11:18:0301002:632, 11:18:0301002:633, 11:18:0301002:634, 11:18:0301002:635, 11:18:0301002:636, 11:18:0301002:637, 11:18:0301002:638, 11:18:0301002:639, 11:18:0301002:640, 11:18:0301002:641, 11:18:0301002:642, 11:18:0301002:643, 11:18:0301002:644, 11:18:0301002:645, 11:18:0301002:646, 11:18:0301002:647,
11:18:0301002:444	Республика Коми, г. Инта, ГУ "Печорское лесничество", Интинское участковое лесничество, квартал 127	11:18:0000000:345, 11:18:0000000:373, 11:18:0000000:389, 11:18:0301002:453, 11:18:0301002:458, 11:18:0301002:461, 11:18:0301002:464, 11:18:0301002:466, 11:18:0301002:473, 11:18:0301002:533, 11:18:0301002:534, 11:18:0301002:535, 11:18:0301002:538, 11:18:0301002:539, 11:18:0301002:540, 11:18:0301002:541, 11:18:0301002:545, 11:18:0301002:546, 11:18:0301002:547, 11:18:0301002:548, 11:18:0301002:550, 11:18:0301002:551, 11:18:0301002:552, 11:18:0301002:553, 11:18:0301002:568, 11:18:0301002:569

Взам. инв. №	
Подп. и дата	

Инв. № подл.	
--------------	--

						3163.083.П.0/0.1264-П32.3.6	Лист
Изм.	Кол.уч.	Лист	№ док.	Подпись	Дата		6

1.1. Целевое назначение лесов, вид (виды) разрешенного использования лесного участка, количественные и качественные характеристики лесного участка.

Таблицы составлены по данным государственного лесного реестра и материалам геодезических изысканий.

Разрешенное использование лесов, в соответствии со ст. 25 Лесного кодекса Российской Федерации.

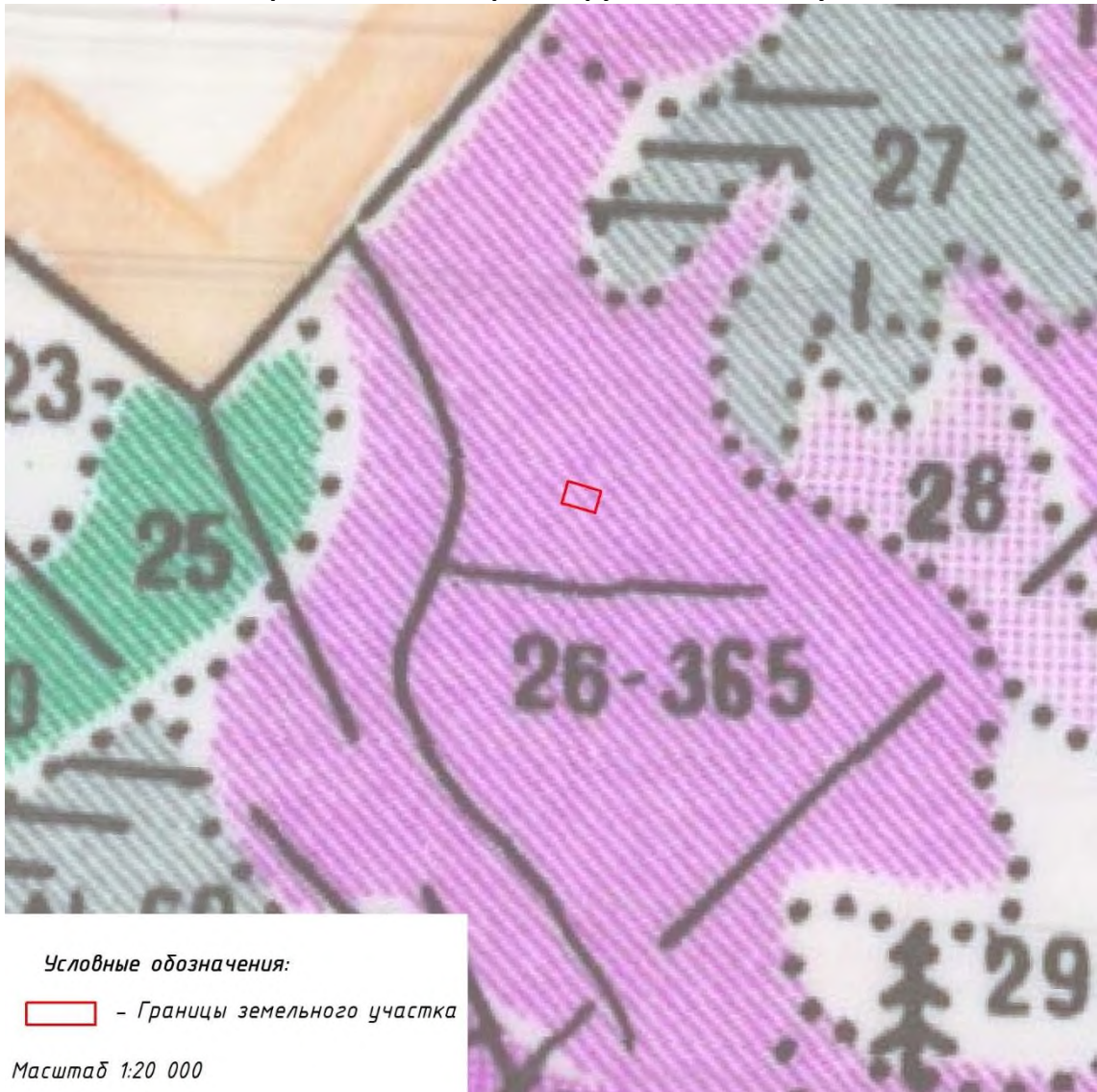
Инв. № подл.	Подп. и дата	Взам. инв. №					3163.083.П.0/0.1264-П32.3.6	Лист
								7
Изм.	Кол.уч.	Лист	№ док.	Подпись	Дата			

1.1.1. Сведения о лесном участке 11:18:0301002:420:ЗУ1 (ГРС Инта)

Местоположение, границы и площадь проектируемого лесного участка

Субъект Российской Федерации	Республика Коми
Муниципальное образование	МО ГО «Инта»
Категория земель	Земли лесного фонда
Лесничество (лесопарк)	Печорское лесничество
Участковое лесничество, урочище (приналичии)	Интинское участковое лесничество
Целевое назначение лесов, категория защитных лесов	Защитные леса-ценные леса (леса лесотундровой зоны)
Квартал	127
Лесотаксационный выдел/часть лесотаксационного выдела	26
Площадь проектируемого лесного участка	0,5994 га

Схема расположения проектируемого лесного участка.



Взам. инв. №	
Подп. и дата	
Инв. № подл.	

Изм.	Кол.уч.	Лист	№ док.	Подпись	Дата

3163.083.П.0/0.1264-П32.3.6

Количественные и качественные характеристики проектируемого лесного участка

Количественные и качественные характеристики проектируемого лесного участка составляются на основании данных государственного лесного реестра «Печорского лесничества» и фактическим данным.

Таблица 1.1.1.1. Распределение земель

Общая площадь - всего	В том числе										
	лесные земли					нелесные земли					
	покрытые лесной растительностью - всего	в том числе лесные культуры	лесные питомники, плантации	не покрытые лесной растительностью	итого	дороги	просеки	воды	болота	другие	итого
1	2	3	4	5	6	7	8	9	10	11	12
Данные по материалам лесоустройства											
0,5994	0,5994	-	-	-	0,5994	-	-	-	-	-	-

Таблица 1.1.1.2. Характеристика насаждений проектируемого лесного участка

Целевое назначение лесов	Номер квартала	Хозяйство/ преобладающая порода	Площадь (га)/запас древесины (куб. м)	В том числе по группам возраста древостоя (га/ куб. м)			
				Молодняки	средне-возрастные	приспевающие	спелые и перестойные
1	2	3	4	5	6	7	8
Данные по материалам лесоустройства							
Защитные	127(26)	Хвойное/Е	0,5994/80	-	-	-	0,5994/80
Всего			0,5994/80	-	-	-	0,5994/80
Итого по – Е			0,5994/80	-	-	-	0,5994/80

Таблица 1.1.1.3 Средние таксационные показатели насаждений проектируемого лесного участка

Целевое назначение лесов	Хозяйство, преобладающая порода	Состав	Возраст	Бонитет	Полнота	Средний запас древесины (куб. м/га)		
						средне-возрастные	приспевающие	спелые и перестойные
1	2	3	4	5	6	7	8	9
Защитные	Хвойное/Е	6Е4Б	110/110	Va	0,5	-	-	80
Всего		6Е4Б	110	Va	0,5	-	-	80

Взам. инв. №	
Подп. и дата	
Инв. № подл.	

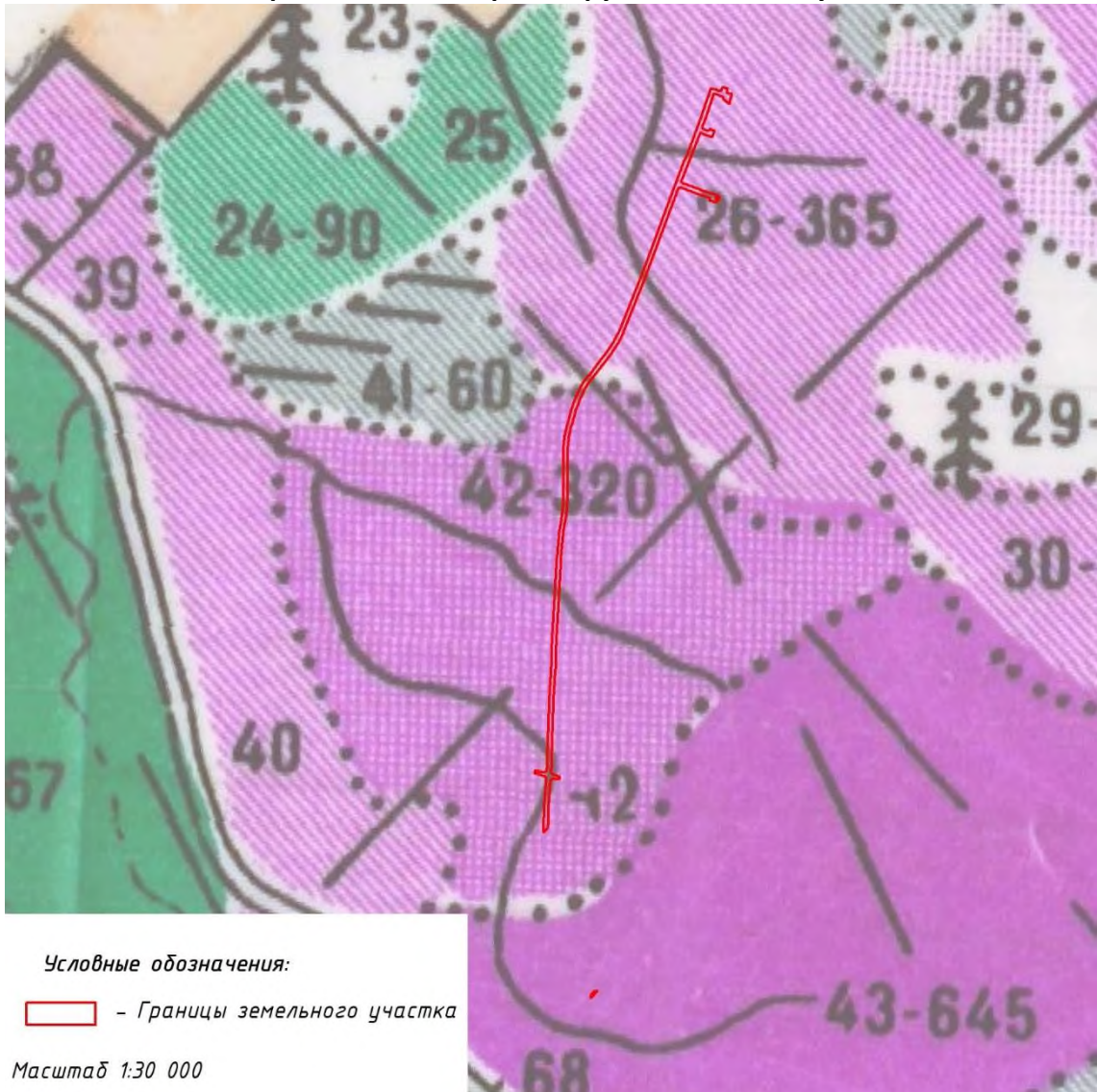
Изм.	Кол.уч.	Лист	№ док.	Подпись	Дата	3163.083.П.0/0.1264-П32.3.6	Лист 9
------	---------	------	--------	---------	------	-----------------------------	-----------

1.1.2. Сведения о лесном участке 11:18:0301002:420:ЗУ2 (Технологический проезд)

Местоположение, границы и площадь проектируемого лесного участка

Субъект Российской Федерации	Республика Коми
Муниципальное образование	МО ГО «Инта»
Категория земель	Земли лесного фонда
Лесничество (лесопарк)	Печорское лесничество
Участковое лесничество, урочище (приналичии)	Интинское участковое лесничество
Целевое назначение лесов, категория защитных лесов	Защитные леса-ценные леса (леса лесотундровой зоны)
Квартал	127
Лесотаксационный выдел/часть лесотаксационного выдела	26,42,43
Площадь проектируемого лесного участка	6,5149 га

Схема расположения проектируемого лесного участка.



Взам. инв. №	
Подп. и дата	
Инв. № подл.	

Изм.	Кол.уч.	Лист	№ док.	Подпись	Дата

3163.083.П.0/0.1264-П32.3.6

Количественные и качественные характеристики проектируемого лесного участка

Количественные и качественные характеристики проектируемого лесного участка составляются на основании данных государственного лесного реестра «Печорского лесничества» и фактическим данным.

Таблица 1.1.2.1. Распределение земель

Общая площадь - всего	В том числе										
	лесные земли					нелесные земли					
	покрытые лесной растительностью - всего	в том числе лесные культуры	лесные питомники, плантации	не покрытые лесной растительностью	итого	дороги	просеки	воды	болота	другие	итого
1	2	3	4	5	6	7	8	9	10	11	12
Данные по материалам лесоустройства											
6,5149	6,5149	-	-	-	6,5149	-	-	-	-	-	-
Данные по фактическому состоянию											
6,5149	3,0384	-	-	-	3,0384	3,4765	-	-	-	-	3,4765

Таблица 1.1.2.2. Характеристика насаждений проектируемого лесного участка

Целевое назначение лесов	Номер квартала	Хозяйство/ преобладающая порода	Площадь (га)/запас древесины (куб. м)	В том числе по группам возраста древостоя (га/ куб. м)			
				Молодняки	средне-возрастные	приспевающие	спелые и перестойные
1	2	3	4	5	6	7	8
Данные по материалам лесоустройства							
Защитные	127(26)	Хвойное/Е	3,1148/80	-	-	-	3,1148/80
-//-	127(42)	Хвойное/Е	3,3798/40	-	-	-	3,3798/40
-//-	127(43)	Хвойное/Е	0,0203/90	-	-	-	0,0203/90
Всего			6,5149/70	-	-	-	6,5149/70
Итого по – Е			6,5149/70	-	-	-	6,5149/70
Данные по фактическому состоянию							
Защитные	127(26)	Хвойное/Е	1,8148/80	-	-	-	1,8148/80
-//-	127(42)	Хвойное/Е	1,2033/40	-	-	-	1,2033/40
-//-	127(43)	Хвойное/Е	0,0203/90	-	-	-	0,0203/90
Всего			3,0384/70	-	-	-	3,0384/70
Итого по – Е			3,0384/70	-	-	-	3,0384/70

Взам. инв. №
Подп. и дата
Инв. № подл.

Изм.	Кол.уч.	Лист	№ док.	Подпись	Дата	3163.083.П.0/0.1264-П32.3.6	Лист
							11

Таблица 1.1.2.3 Средние таксационные показатели насаждений проектируемого лесного участка

Целевое назначение лесов	Хозяйство, преобладающая порода	Состав	Возраст	Бонитет	Полнота	Средний запас древесины (куб. м/га)		
						средне-возрастные	приспевающие	спелые и перестойные
1	2	3	4	5	6	7	8	9
Защитные	Хвойное/Е	6Е4Б	110/110	Va	0,5	-	-	80
-//-	Хвойное/Е	5Е5Б	130/100	Va	0,6	-	-	40
-//-	Хвойное/Е	5Е5Б	160/100	Va	0,6	-	-	90
Всего		5Е5Б	118	Va	0,57	-	-	70

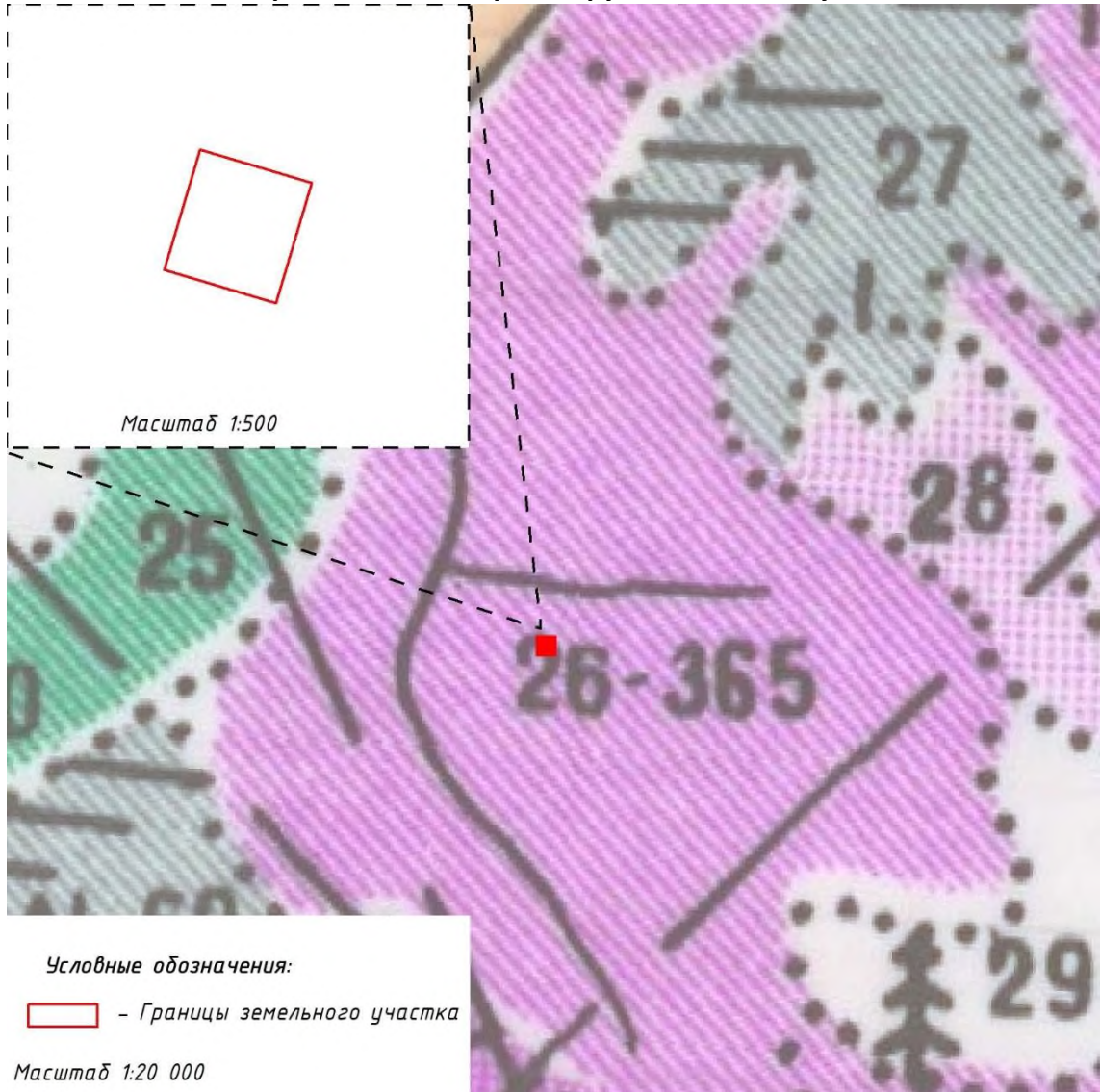
Инв. № подл.	Подп. и дата	Взам. инв. №							Лист
									12
			Изм.	Кол.уч.	Лист	№ док.	Подпись	Дата	3163.083.П.0/0.1264-П32.3.6

1.1.3 Сведения о лесном участке 11:18:0301002:420:ЗУЗ (Площадка кранового узла)

Местоположение, границы и площадь проектируемого лесного участка

Субъект Российской Федерации	Республика Коми
Муниципальное образование	МО ГО «Инта»
Категория земель	Земли лесного фонда
Лесничество (лесопарк)	Печорское лесничество
Участковое лесничество, урочище (приналичии)	Интинское участковое лесничество
Целевое назначение лесов, категория защитных лесов	Защитные леса-ценные леса (леса лесотундровой зоны)
Квартал	127
Лесотаксационный выдел/часть лесотаксационного выдела	26
Площадь проектируемого лесного участка	0,0069 га

Схема расположения проектируемого лесного участка.



Взам. инв. №	
Подп. и дата	
Инв. № подл.	

Изм.	Кол.уч.	Лист	№ док.	Подпись	Дата

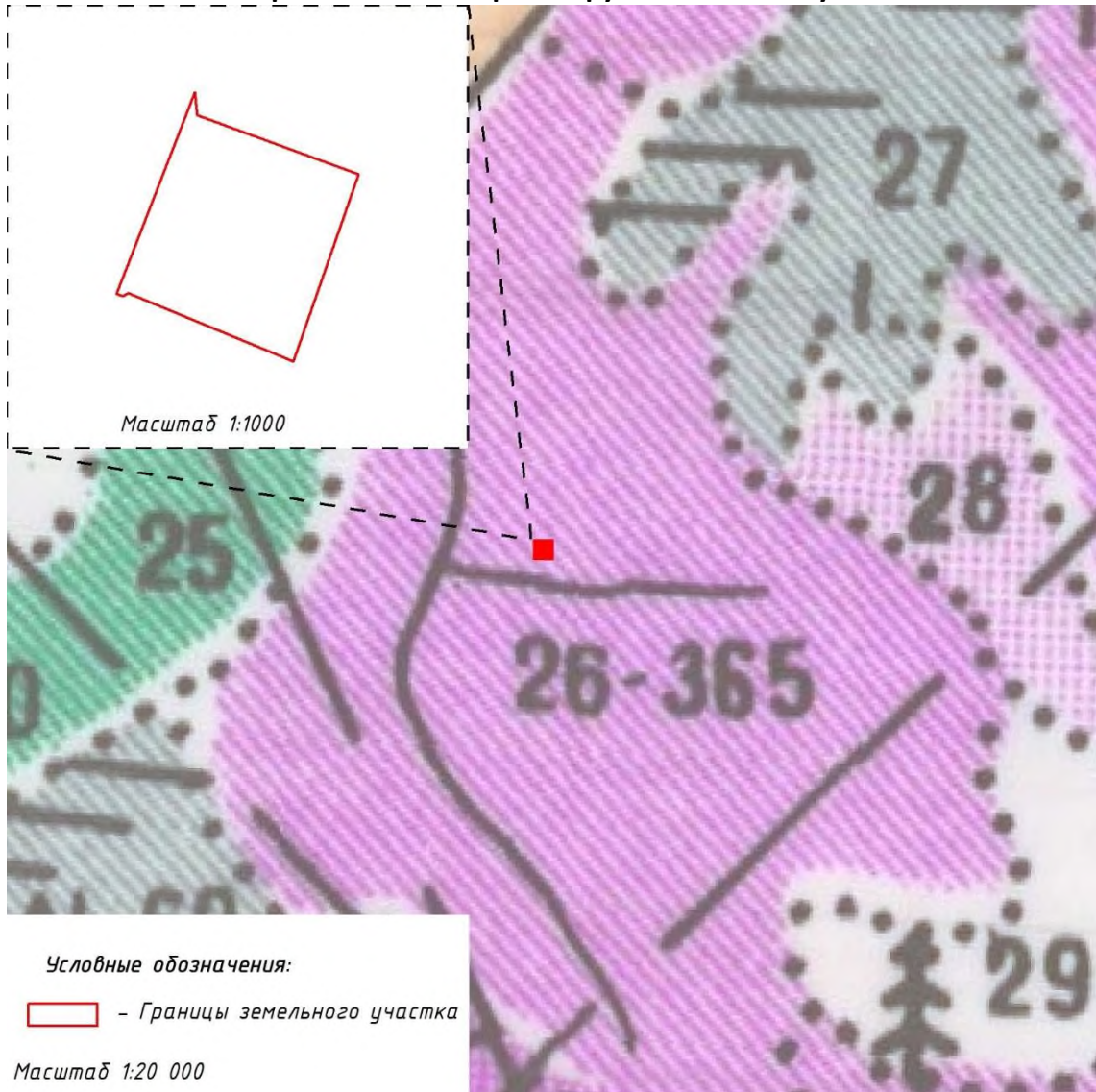
3163.083.П.0/0.1264-П32.3.6

1.1.4. Сведения о лесном участке 11:18:0301002:420:ЗУ4 (Система технологической связи и телемеханики)

Местоположение, границы и площадь проектируемого лесного участка

Субъект Российской Федерации	<u>Республика Коми</u>
Муниципальное образование	<u>МО ГО «Инта»</u>
Категория земель	<u>Земли лесного фонда</u>
Лесничество (лесопарк)	<u>Печорское лесничество</u>
Участковое лесничество, урочище (приналичии)	<u>Интинское участковое лесничество</u>
Целевое назначение лесов, категория защитных лесов	<u>Защитные леса-ценные леса (леса лесотундровой зоны)</u>
Квартал	<u>127</u>
Лесотаксационный выдел/часть лесотаксационного выдела	<u>26</u>
Площадь проектируемого лесного участка	<u>0,0685 га</u>

Схема расположения проектируемого лесного участка.



Взам. инв. №	
Подп. и дата	
Инв. № подл.	

Изм.	Кол.уч.	Лист	№ док.	Подпись	Дата

3163.083.П.0/0.1264-П32.3.6

Количественные и качественные характеристики проектируемого лесного участка

Количественные и качественные характеристики проектируемого лесного участка составляются на основании данных государственного лесного реестра «Печорского лесничества» и фактическим данным.

Таблица 1.1.4.1. Распределение земель

Общая площадь - всего	В том числе										
	лесные земли					нелесные земли					
	покрытые лесной растительностью - всего	в том числе лесные культуры	лесные питомники, плантации	не покрытые лесной растительностью	итого	дороги	просеки	воды	болота	другие	итого
1	2	3	4	5	6	7	8	9	10	11	12
Данные по материалам лесоустройства											
0,0685	0,0685	-	-	-	0,0685	-	-	-	-	-	-

Таблица 1.1.4.2. Характеристика насаждений проектируемого лесного участка

Целевое назначение лесов	Номер квартала	Хозяйство/ преобладающая порода	Площадь (га)/запас древесины (куб. м)	В том числе по группам возраста древостоя (га/ куб. м)			
				Молодняки	средне-возрастные	приспевающие	спелые и перестойные
1	2	3	4	5	6	7	8
Данные по материалам лесоустройства							
Защитные	127(26)	Хвойное/Е	0,0685/80	-	-	-	0,0685/80
Всего			0,0685/80	-	-	-	0,0685/80
Итого по – Е			0,0685/80	-	-	-	0,0685/80

Таблица 1.1.4.3 Средние таксационные показатели насаждений проектируемого лесного участка

Целевое назначение лесов	Хозяйство, преобладающая порода	Состав	Возраст	Бонитет	Полнота	Средний запас древесины (куб. м/га)		
						средне-возрастные	приспевающие	спелые и перестойные
1	2	3	4	5	6	7	8	9
Защитные	Хвойное/Е	6Е4Б	110/110	Va	0,5	-	-	80
Всего		6Е4Б	110	Va	0,5	-	-	80

Взам. инв. №
Подп. и дата
Инв. № подл.

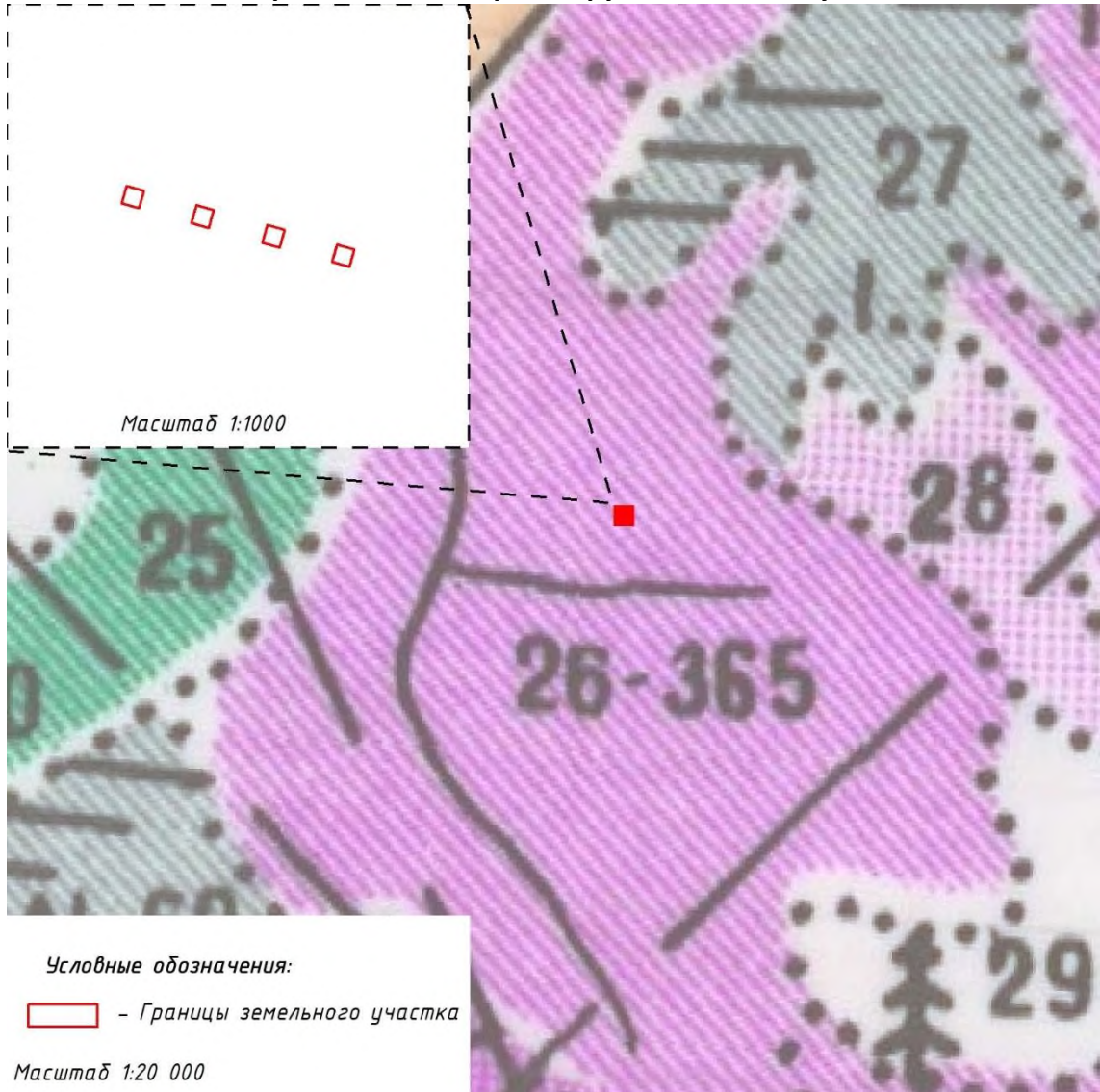
Изм.	Кол.уч.	Лист	№ док.	Подпись	Дата	3163.083.П.0/0.1264-П32.3.6	Лист
							16

1.1.1.5 Сведения о лесном участке 11:18:0301002:420:ЗУ5 (Система электрохимзащиты)

Местоположение, границы и площадь проектируемого лесного участка

Субъект Российской Федерации	Республика Коми
Муниципальное образование	МО ГО «Инта»
Категория земель	Земли лесного фонда
Лесничество (лесопарк)	Печорское лесничество
Участковое лесничество, урочище (приналичии)	Интинское участковое лесничество
Целевое назначение лесов, категория защитных лесов	Защитные леса-ценные леса (леса лесотундровой зоны)
Квартал	127
Лесотаксационный выдел/часть лесотаксационного выдела	26
Площадь проектируемого лесного участка	0,0025 га

Схема расположения проектируемого лесного участка.



Взам. инв. №	
Подл. и дата	
Инв. № подл.	

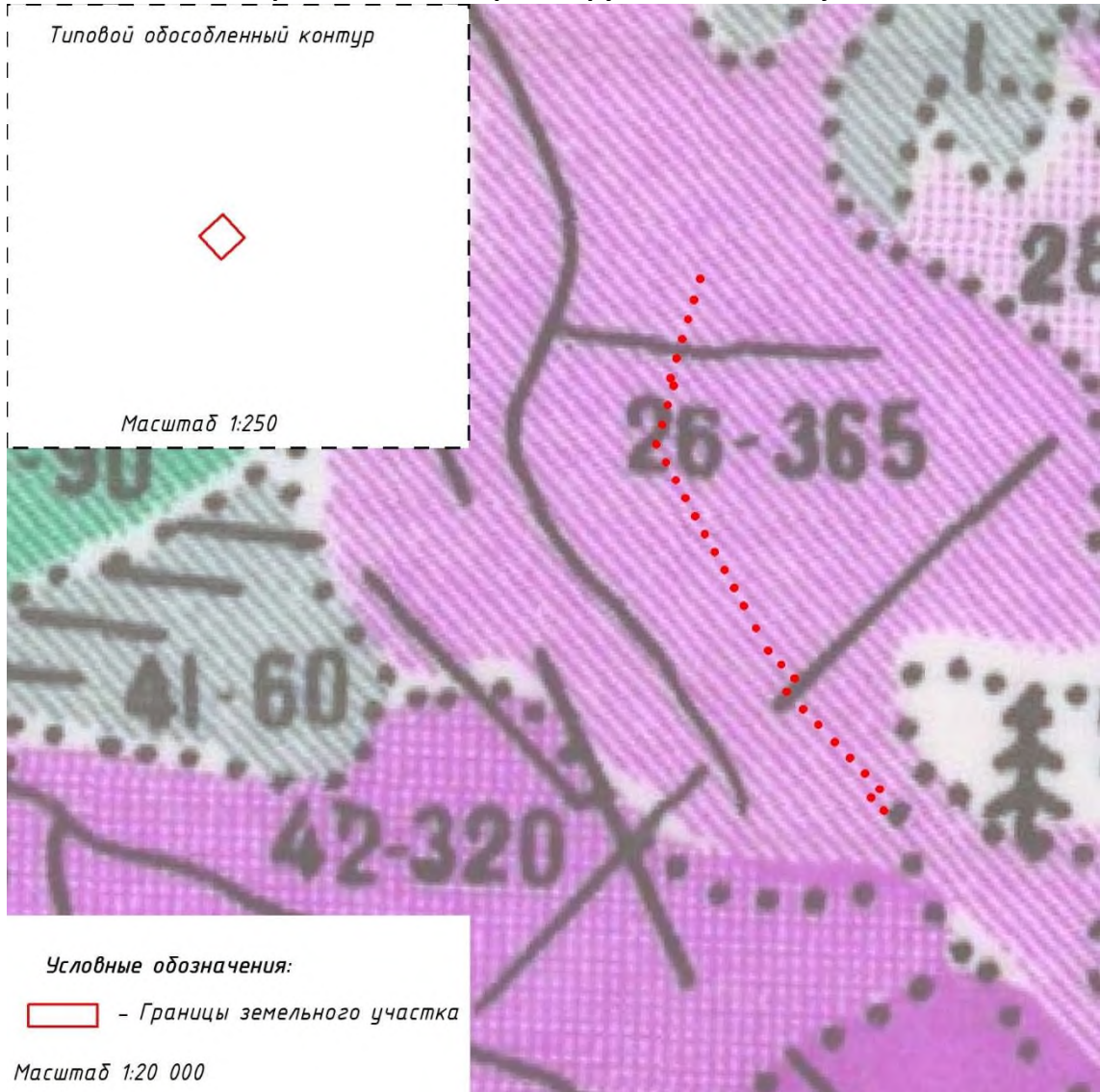
Изм.	Кол.уч.	Лист	№ док.	Подпись	Дата

3163.083.П.0/0.1264-П32.3.6

**1.1.1.6 Сведения о лесном участке 11:18:0301002:420:ЗУБ (Линия электроснабжения)
Местоположение, границы и площадь проектируемого лесного участка**

Субъект Российской Федерации	Республика Коми
Муниципальное образование	МО ГО «Инта»
Категория земель	Земли лесного фонда
Лесничество (лесопарк)	Печорское лесничество
Участковое лесничество, урочище (приналичии)	Интинское участковое лесничество
Целевое назначение лесов, категория защитных лесов	Защитные леса-ценные леса (леса лесотундровой зоны)
Квартал	127
Лесотаксационный выдел/часть лесотаксационного выдела	26
Площадь проектируемого лесного участка	0,0025 га

Схема расположения проектируемого лесного участка.



Взам. инв. №	
Подл. и дата	
Инв. № подл.	

Изм.	Кол.уч.	Лист	№ док.	Подпись	Дата

3163.083.П.0/0.1264-П32.3.6

Количественные и качественные характеристики проектируемого лесного участка

Количественные и качественные характеристики проектируемого лесного участка составляются на основании данных государственного лесного реестра «Печорского лесничества» и фактическим данным.

Таблица 1.1.6.1. Распределение земель

Общая площадь - всего	В том числе										
	лесные земли					нелесные земли					
	покрытые лесной растительностью - всего	в том числе лесные культуры	лесные питомники, плантации	не покрытые лесной растительностью	итого	дороги	просеки	воды	болота	другие	итого
1	2	3	4	5	6	7	8	9	10	11	12
Данные по материалам лесоустройства											
0,0025	0,0025	-	-	-	0,0025	-	-	-	-	-	-

Таблица 1.1.6.2. Характеристика насаждений проектируемого лесного участка

Целевое назначение лесов	Номер квартала	Хозяйство/ преобладающая порода	Площадь (га)/запас древесины (куб. м)	В том числе по группам возраста древостоя (га/ куб. м)			
				Молодняки	средне-возрастные	приспевающие	спелые и перестойные
1	2	3	4	5	6	7	8
Данные по материалам лесоустройства							
Защитные	127(26)	Хвойное/Е	0,0025/80	-	-	-	0,0025/80
Всего			0,0025/80	-	-	-	0,0025/80
Итого по – Е			0,0025/80	-	-	-	0,0025/80

Таблица 1.1.6.3 Средние таксационные показатели насаждений проектируемого лесного участка

Целевое назначение лесов	Хозяйство, преобладающая порода	Состав	Возраст	Бонитет	Полнота	Средний запас древесины (куб. м/га)		
						средне-возрастные	приспевающие	спелые и перестойные
1	2	3	4	5	6	7	8	9
Защитные	Хвойное/Е	6Е4Б	110/110	Va	0,5	-	-	80
Всего		6Е4Б	110	Va	0,5	-	-	80

Взам. инв. №
Подп. и дата
Инв. № подл.

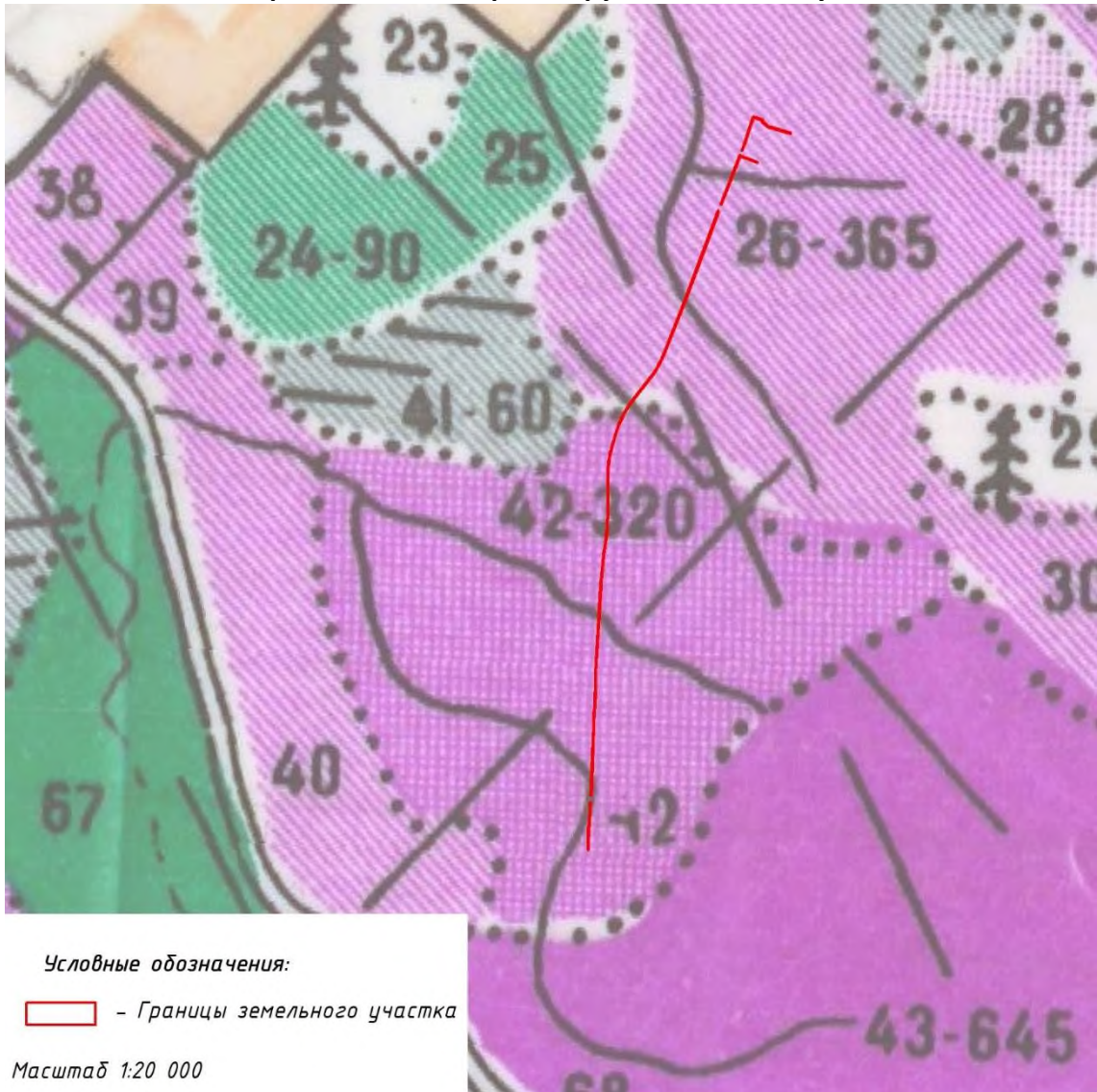
Изм.	Кол.уч.	Лист	№ док.	Подпись	Дата	3163.083.П.0/0.1264-П32.3.6	Лист
							20

1.1.7 Сведения о лесном участке 11:18:0301002:420:3У7 (Локальные очистные сооружения)

Местоположение, границы и площадь проектируемого лесного участка

Субъект Российской Федерации	Республика Коми
Муниципальное образование	МО ГО «Инта»
Категория земель	Земли лесного фонда
Лесничество (лесопарк)	Печорское лесничество
Участковое лесничество, урочище (приналичии)	Интинское участковое лесничество
Целевое назначение лесов, категория защитных лесов	Защитные леса-ценные леса (леса лесотундровой зоны)
Квартал	127
Лесотаксационный выдел/часть лесотаксационного выдела	26,42
Площадь проектируемого лесного участка	1,1073 га

Схема расположения проектируемого лесного участка.



Взам. инв. №	
Подл. и дата	
Инв. № подл.	

Изм.	Кол.уч.	Лист	№ док.	Подпись	Дата

3163.083.П.0/0.1264-П32.3.6

Количественные и качественные характеристики проектируемого лесного участка

Количественные и качественные характеристики проектируемого лесного участка составляются на основании данных государственного лесного реестра «Печорского лесничества» и фактическим данным.

Таблица 1.1.7.1. Распределение земель

Общая площадь - всего	В том числе										
	лесные земли					нелесные земли					
	покрытые лесной растительностью - всего	в том числе лесные культуры	лесные питомники, плантации	не покрытые лесной растительностью	итого	дороги	просеки	воды	болота	другие	итого
1	2	3	4	5	6	7	8	9	10	11	12
Данные по материалам лесоустройства											
1,1073	1,1073	-	-	-	1,1073	-	-	-	-	-	-
Данные по фактическому состоянию											
1,1073	1,0435	-	-	-	1,0435	0,0638	-	-	-	-	0,0638

Таблица 1.1.7.2. Характеристика насаждений проектируемого лесного участка

Целевое назначение лесов	Номер квартала	Хозяйство/ преобладающая порода	Площадь (га)/запас древесины (куб. м)	В том числе по группам возраста древостоя (га/ куб. м)			
				Молодняки	средне-возрастные	приспевающие	спелые и перестойные
1	2	3	4	5	6	7	8
Данные по материалам лесоустройства							
Защитные	127(26)	Хвойное/Е	0,5215/80	-	-	-	0,5215/80
-//-	127(42)	Хвойное/Е	0,5858/40	-	-	-	0,5858/40
Всего			1,1073/60	-	-	-	1,1073/60
Итого по – Е			1,1073/60	-	-	-	1,1073/60
Данные по фактическому состоянию							
Защитные	127(26)	Хвойное/Е	0,5215/80	-	-	-	0,5215/80
-//-	127(42)	Хвойное/Е	0,5220/40	-	-	-	0,5220/40
Всего			1,0435/60	-	-	-	1,0435/60
Итого по – Е			1,0435/60	-	-	-	1,0435/60

Взам. инв. №
Подп. и дата
Инв. № подл.

Изм.	Кол.уч.	Лист	№ док.	Подпись	Дата	3163.083.П.0/0.1264-П32.3.6	Лист
							22

Таблица 1.1.7.3 Средние таксационные показатели насаждений проектируемого лесного участка

Целевое назначение лесов	Хозяйство, преобладающая порода	Состав	Возраст	Бонитет	Полнота	Средний запас древесины (куб. м/га)		
						средне-возрастные	приспевающие	спелые и перестойные
1	2	3	4	5	6	7	8	9
Защитные	Хвойное/Е	6Е4Б	110/110	Va	0,5	-	-	80
-//-	Хвойное/Е	5Е5Б	130/100	Va	0,6	-	-	40
Всего		6Е4Б	113	Va	0,55	-	-	60

Взам. инв. №	
Подп. и дата	
Инв. № подл.	

Изм.	Кол.уч.	Лист	№ док.	Подпись	Дата

3163.083.П.0/0.1264-П32.3.6

Лист

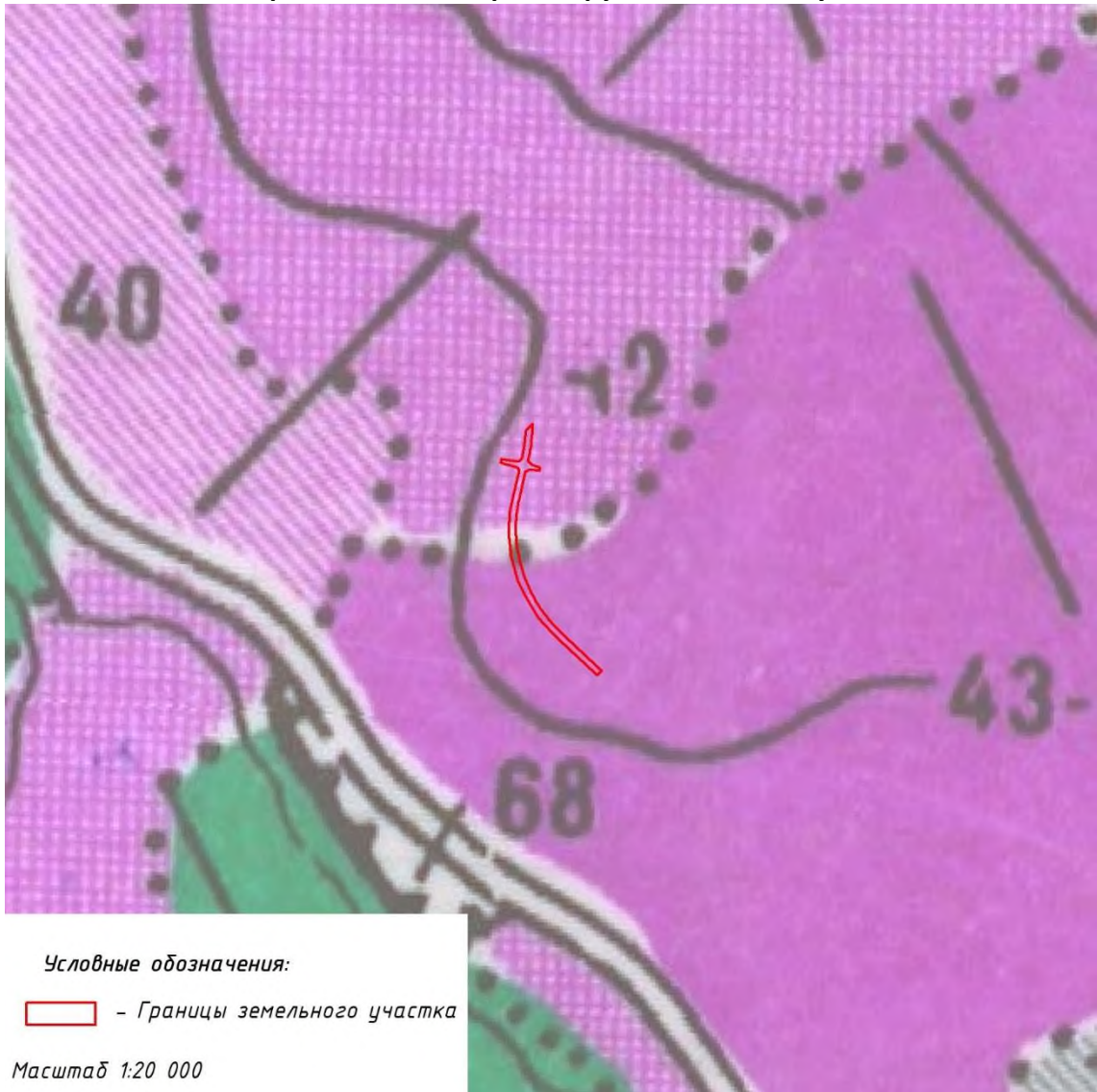
23

1.1.1.8 Сведения о лесном участке 11:18:0301002:444:ЗУ1 (Технологический проезд)

Местоположение, границы и площадь проектируемого лесного участка

Субъект Российской Федерации	Республика Коми
Муниципальное образование	МО ГО «Инта»
Категория земель	Земли лесного фонда
Лесничество (лесопарк)	Печорское лесничество
Участковое лесничество, урочище (приналичии)	Интинское участковое лесничество
Целевое назначение лесов, категория защитных лесов	Защитные леса-ценные леса (леса лесотундровой зоны)
Квартал	127
Лесотаксационный выдел/часть лесотаксационного выдела	42,43
Площадь проектируемого лесного участка	1,5124 га

Схема расположения проектируемого лесного участка.



Взам. инв. №	
Подп. и дата	
Инв. № подл.	

Изм.	Кол.уч.	Лист	№ док.	Подпись	Дата

3163.083.П.0/0.1264-П32.3.6

Количественные и качественные характеристики проектируемого лесного участка

Количественные и качественные характеристики проектируемого лесного участка составляются на основании данных государственного лесного реестра «Печорского лесничества» и фактическим данным.

Таблица 1.1.8.1. Распределение земель

Общая площадь - всего	В том числе										
	лесные земли					нелесные земли					
	покрытые лесной растительностью - всего	в том числе лесные культуры	лесные питомники, плантации	не покрытые лесной растительностью	итого	дороги	просеки	воды	болота	другие	итого
1	2	3	4	5	6	7	8	9	10	11	12
Данные по материалам лесоустройства											
1,5124	1,5124	-	-	-	1,5124	-	-	-	-	-	-
Данные по фактическому состоянию											
1,5124	1,1199	-	-	-	1,1199	0,3442	0,0483	-	-	-	0,3925

Таблица 1.1.8.2. Характеристика насаждений проектируемого лесного участка

Целевое назначение лесов	Номер квартала	Хозяйство/ преобладающая порода	Площадь (га)/запас древесины (куб. м)	В том числе по группам возраста древостоя (га/ куб. м)			
				Молодняки	средне-возрастные	приспевающие	спелые и перестойные
1	2	3	4	5	6	7	8
Данные по материалам лесоустройства							
Защитные	127(42)	Хвойное/Е	1,3016/40	-	-	-	1,3016/40
-//-	127(43)	Хвойное/Е	0,2108/90	-	-	-	0,2108/90
Всего			1,5124/65	-	-	-	1,5124/65
Итого по – Е			1,5124/65	-	-	-	1,5124/65
Данные по фактическому состоянию							
Защитные	127(42)	Хвойное/Е	0,5748/40	-	-	-	0,5748/40
-//-	127(43)	Хвойное/Е	0,5451/90	-	-	-	0,5451/90
Всего			1,1199/65	-	-	-	1,1199/65
Итого по – Е			1,1199/65	-	-	-	1,1199/65

Взам. инв. №
Подп. и дата
Инв. № подл.

Изм.	Кол.уч.	Лист	№ док.	Подпись	Дата	3163.083.П.0/0.1264-П32.3.6	Лист
							25

Таблица 1.1.8.3 Средние таксационные показатели насаждений проектируемого лесного участка

Целевое назначение лесов	Хозяйство, преобладающая порода	Состав	Возраст	Бонитет	Полнота	Средний запас древесины (куб. м/га)		
						средне-возрастные	приспевающие	спелые и перестойные
1	2	3	4	5	6	7	8	9
Защитные	Хвойное/Е	5Е5Б	130/100	Va	0,6	-	-	40
-//-	Хвойное/Е	5Е5Б	160/100	Va	0,6	-	-	90
Всего		5Е5Б	123	Va	0,6	-	-	65

Взам. инв. №	
Подп. и дата	
Инв. № подл.	

Изм.	Кол.уч.	Лист	№ док.	Подпись	Дата

3163.083.П.0/0.1264-П32.3.6

Лист

26

1.1.9 Сведения о лесном участке 11:18:0301002:444:ЗУ2 (Локальные очистные сооружения)

Местоположение, границы и площадь проектируемого лесного участка

Субъект Российской Федерации	Республика Коми
Муниципальное образование	МО ГО «Инта»
Категория земель	Земли лесного фонда
Лесничество (лесопарк)	Печорское лесничество
Участковое лесничество, урочище (приналичии)	Интинское участковое лесничество
Целевое назначение лесов, категория защитных лесов	Защитные леса-ценные леса (леса лесотундровой зоны)
Квартал	127
Лесотаксационный выдел/часть лесотаксационного выдела	42,43
Площадь проектируемого лесного участка	0,2399 га

Схема расположения проектируемого лесного участка.



Взам. инв. №	
Подп. и дата	
Инв. № подл.	

Изм.	Кол.уч.	Лист	№ док.	Подпись	Дата

3163.083.П.0/0.1264-П32.3.6

Количественные и качественные характеристики проектируемого лесного участка

Количественные и качественные характеристики проектируемого лесного участка составляются на основании данных государственного лесного реестра «Печорского лесничества» и фактическим данным.

Таблица 1.1.9.1. Распределение земель

Общая площадь - всего	В том числе										
	лесные земли					нелесные земли					
	покрытые лесной растительностью - всего	в том числе лесные культуры	лесные питомники, плантации	не покрытые лесной растительностью	итого	дороги	просеки	воды	болота	другие	итого
1	2	3	4	5	6	7	8	9	10	11	12
Данные по материалам лесоустройства											
0,2399	0,2399	-	-	-	0,2399	-	-	-	-	-	-
Данные по фактическому состоянию											
0,2399	0,1633	-	-	-	0,1633	0,0646	0,0120	-	-	-	0,0766

Таблица 1.1.9.2. Характеристика насаждений проектируемого лесного участка

Целевое назначение лесов	Номер квартала	Хозяйство/ преобладающая порода	Площадь (га)/запас древесины (куб. м)	В том числе по группам возраста древостоя (га/ куб. м)			
				Молодняки	средне-возрастные	приспевающие	спелые и перестойные
1	2	3	4	5	6	7	8
Данные по материалам лесоустройства							
Защитные	127(42)	Хвойное/Е	0,1061/40	-	-	-	0,1061/40
-//-	127(43)	Хвойное/Е	0,1338/90	-	-	-	0,1338/90
Всего			0,2399/65	-	-	-	0,2399/65
Итого по – Е			0,2399/65	-	-	-	0,2399/65
Данные по фактическому состоянию							
Защитные	127(42)	Хвойное/Е	0,0679/40	-	-	-	0,0679/40
-//-	127(43)	Хвойное/Е	0,0954/90	-	-	-	0,0954/90
Всего			0,1633/65	-	-	-	0,1633/65
Итого по – Е			0,1633/65	-	-	-	0,1633/65

Взам. инв. №
Подп. и дата
Инв. № подл.

Изм.	Кол.уч.	Лист	№ док.	Подпись	Дата	3163.083.П.0/0.1264-П32.3.6	Лист
							28

Таблица 1.1.9.3 Средние таксационные показатели насаждений проектируемого лесного участка

Целевое назначение лесов	Хозяйство, преобладающая порода	Состав	Возраст	Бонитет	Полнота	Средний запас древесины (куб. м/га)		
						средне-возрастные	приспевающие	спелые и перестойные
1	2	3	4	5	6	7	8	9
Защитные	Хвойное/Е	5Е5Б	130/100	Va	0,6	-	-	40
-//-	Хвойное/Е	5Е5Б	160/100	Va	0,6	-	-	90
Всего		5Е5Б	123	Va	0,6	-	-	65

Взам. инв. №	
Подп. и дата	
Инв. № подл.	

Изм.	Кол.уч.	Лист	№ док.	Подпись	Дата

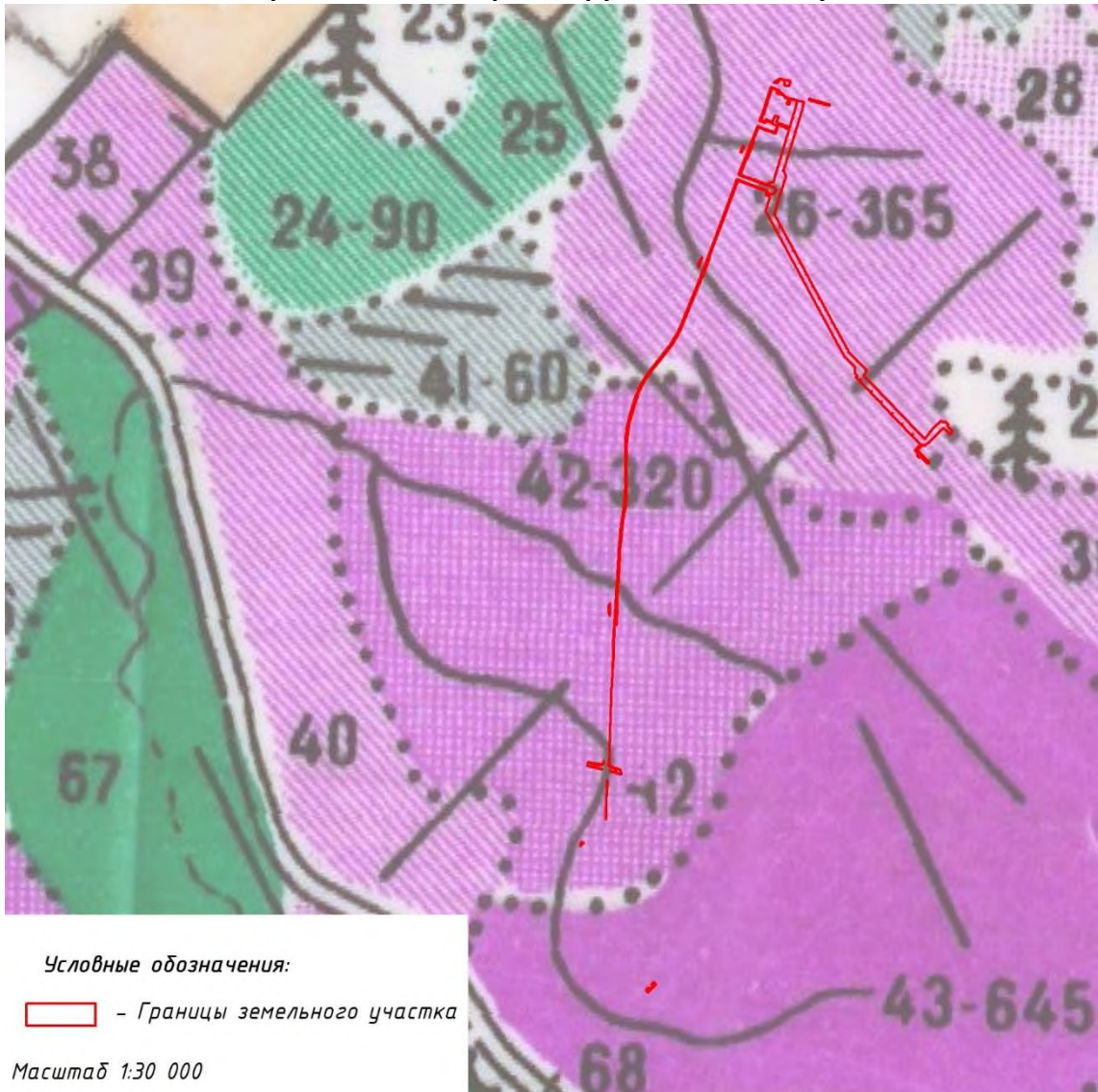
3163.083.П.0/0.1264-П32.3.6

1.1.10 Сведения о лесном участке 11:18:0301002:420/чзу1 (Временный отвод в границах элемента планировочной структуры)

Местоположение, границы и площадь проектируемого лесного участка

Субъект Российской Федерации	Республика Коми
Муниципальное образование	МО ГО «Инта»
Категория земель	Земли лесного фонда
Лесничество (лесопарк)	Печорское лесничество
Участковое лесничество, урочище (приналичии)	Интинское участковое лесничество
Целевое назначение лесов, категория защитных лесов	Защитные леса-ценные леса (леса лесотундровой зоны)
Квартал	127
Лесотаксационный выдел/часть	
лесотаксационного выдела	26,42,43
Площадь проектируемого лесного участка	7,2972 га

Схема расположения проектируемого лесного участка.



Взам. инв. №	
Подл. и дата	
Инв. № подл.	

Изм.	Кол.уч.	Лист	№ док.	Подпись	Дата

3163.083.П.0/0.1264-П32.3.6

Количественные и качественные характеристики проектируемого лесного участка

Количественные и качественные характеристики проектируемого лесного участка составляются на основании данных государственного лесного реестра «Печорского лесничества» и фактическим данным.

Таблица 1.1.10.1. Распределение земель

Общая площадь - всего	В том числе										
	лесные земли					нелесные земли					
	покрытые лесной растительностью - всего	в том числе лесные культуры	лесные питомники, плантации	не покрытые лесной растительностью	итого	дороги	просеки	воды	болота	другие	итого
1	2	3	4	5	6	7	8	9	10	11	12
Данные по материалам лесоустройства											
7,2972	7,2972	-	-	-	7,2972	-	-	-	-	-	-
Данные по фактическому состоянию											
7,2972	6,6756	-	-	-	6,6756	-	0,6216	-	-	-	0,6216

Таблица 1.1.10.2. Характеристика насаждений проектируемого лесного участка

Целевое назначение лесов	Номер квартала	Хозяйство/ преобладающая порода	Площадь (га)/запас древесины (куб. м)	В том числе по группам возраста древостоя (га/ куб. м)			
				Молодняки	средне-возрастные	приспевающие	спелые и перестойные
1	2	3	4	5	6	7	8
Данные по материалам лесоустройства							
Защитные	127(26)	Хвойное/Е	6,3730/80	-	-	-	6,3730/80
-//-	127(42)	Хвойное/Е	0,8833/40	-	-	-	0,8833/40
-//-	127(43)	Хвойное/Е	0,0409/90	-	-	-	0,0409/90
Всего			7,2972/70	-	-	-	7,2972/70
Итого по – Е			7,2972/70	-	-	-	7,2972/70
Данные по фактическому состоянию							
Защитные	127(26)	Хвойное/Е	5,7923/80	-	-	-	5,7923/80
-//-	127(42)	Хвойное/Е	0,8833/40	-	-	-	0,8833/40
-//-	127(43)	Хвойное/Е	-	-	-	-	-
Всего			6,6756/60	-	-	-	6,6756/60
Итого по – Е			6,6756/60	-	-	-	6,6756/60

Взам. инв. №
Подп. и дата
Инв. № подл.

Изм.	Кол.уч.	Лист	№ док.	Подпись	Дата	3163.083.П.0/0.1264-П32.3.6	Лист
							31

Таблица 1.1.10.3 Средние таксационные показатели насаждений проектируемого лесного участка

Целевое назначение лесов	Хозяйство, преобладающая порода	Состав	Возраст	Бонитет	Полнота	Средний запас древесины (куб. м/га)		
						средне-возрастные	приспевающие	спелые и перестойные
1	2	3	4	5	6	7	8	9
Данные по материалам лесоустройства								
Защитные	Хвойное/Е	6Е4Б	110/110	Va	0,5	-	-	80
-//-	Хвойное/Е	5Е5Б	130/100	Va	0,6	-	-	40
-//-	Хвойное/Е	5Е5Б	160/100	Va	0,6	-	-	90
Всего		5Е5Б	118	Va	0,57	-	-	70
Данные по фактическому состоянию								
Защитные	Хвойное/Е	6Е4Б	110/110	Va	0,5	-	-	80
-//-	Хвойное/Е	5Е5Б	130/100	Va	0,6	-	-	40
-	-	-	-	-	-	-	-	-
Всего		6Е4Б	113	Va	0,55	-	-	60

Взам. инв. №					
Подп. и дата					
Инв. № подл.					
Изм.	Кол.уч.	Лист	№ док.	Подпись	Дата
3163.083.П.0/0.1264-П32.3.6					Лист
					32

1.1.11 Сведения о лесном участке 11:18:0301002:444/чзу1 (Временный отвод в границах элемента планировочной структуры)

Местоположение, границы и площадь проектируемого лесного участка

Субъект Российской Федерации	Республика Коми
Муниципальное образование	МО ГО «Инта»
Категория земель	Земли лесного фонда
Лесничество (лесопарк)	Печорское лесничество
Участковое лесничество, урочище (приналичии)	Интинское участковое лесничество
Целевое назначение лесов, категория защитных лесов	Защитные леса-ценные леса (леса лесотундровой зоны)
Квартал	127
Лесотаксационный выдел/часть	42,43
лесотаксационного выдела	
Площадь проектируемого лесного участка,	0,2639 га

Схема расположения проектируемого лесного участка.



Взам. инв. №	
Подп. и дата	
Инв. № подл.	

Изм.	Кол.уч.	Лист	№ док.	Подпись	Дата

3163.083.П.0/0.1264-П32.3.6

Количественные и качественные характеристики проектируемого лесного участка

Количественные и качественные характеристики проектируемого лесного участка составляются на основании данных государственного лесного реестра «Печорского лесничества» и фактическим данным.

Таблица 1.1.11.1. Распределение земель

Общая площадь - всего	В том числе										
	лесные земли					нелесные земли					
	покрытые лесной растительностью - всего	в том числе лесные культуры	лесные питомники, плантации	не покрытые лесной растительностью	итого	дороги	просеки	воды	болота	другие	итого
1	2	3	4	5	6	7	8	9	10	11	12
Данные по материалам лесоустройства											
0,2639	0,2639	-	-	-	0,2639	-	-	-	-	-	-
Данные по фактическому состоянию											
0,2639	0,0708	-	-	-	0,0708	-	0,1931	-	-	-	0,1931

Таблица 1.1.11.2. Характеристика насаждений проектируемого лесного участка

Целевое назначение лесов	Номер квартала	Хозяйство/ преобладающая порода	Площадь (га)/запас древесины (куб. м)	В том числе по группам возраста древостоя (га/ куб. м)			
				Молодняки	средне-возрастные	приспевающие	спелые и перестойные
1	2	3	4	5	6	7	8
Данные по материалам лесоустройства							
Защитные	127(42)	Хвойное/Е	0,1844/40	-	-	-	0,1844/40
-//-	127(43)	Хвойное/Е	0,0795/90	-	-	-	0,0795/90
Всего			0,2639/65	-	-	-	0,2639/65
Итого по – Е			0,2639/65	-	-	-	0,2639/65
Данные по фактическому состоянию							
Защитные	127(42)	Хвойное/Е	0,0353/40	-	-	-	0,0353/40
-//-	127(43)	Хвойное/Е	0,0355/90	-	-	-	0,0355/90
Всего			0,0708/65	-	-	-	0,0708/65
Итого по – Е			0,0708/65	-	-	-	0,0708/65

Взам. инв. №
Подп. и дата
Инв. № подл.

Изм.	Кол.уч.	Лист	№ док.	Подпись	Дата	3163.083.П.0/0.1264-П32.3.6	Лист
							34

Таблица 1.1.11.3 Средние таксационные показатели насаждений проектируемого лесного участка

Целевое назначение лесов	Хозяйство, преобладающая порода	Состав	Возраст	Бонитет	Полнота	Средний запас древесины (куб. м/га)		
						средне-возрастные	приспевающие	спелые и перестойные
1	2	3	4	5	6	7	8	9
Защитные	Хвойное/Е	5Е5Б	130/100	Va	0,6	-	-	40
-//-	Хвойное/Е	5Е5Б	160/100	Va	0,6	-	-	90
Всего		5Е5Б	123	Va	0,6	-	-	65

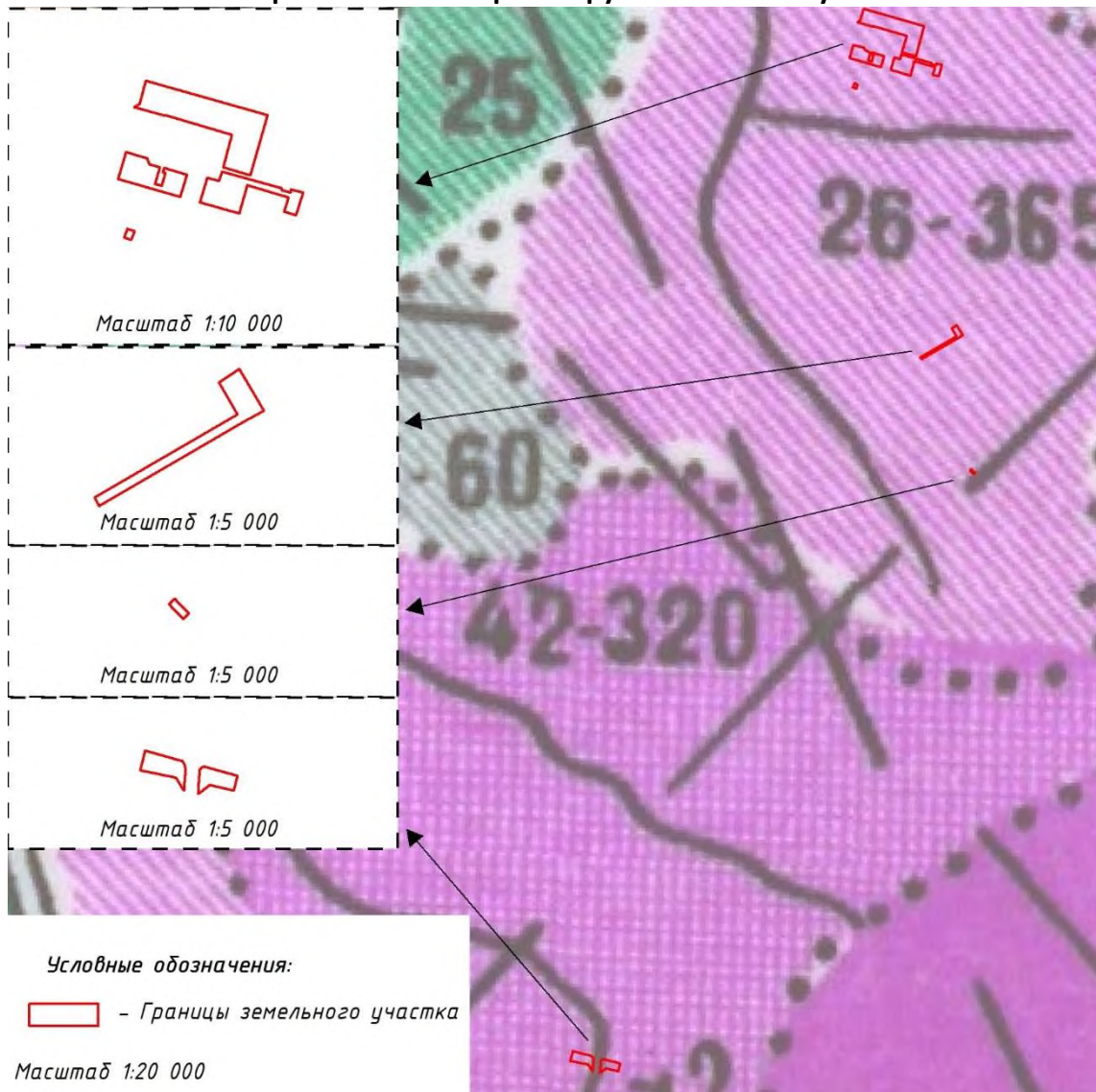
Инв. № подл.	Подп. и дата	Взам. инв. №							Лист
			3163.083.П.0/0.1264-П32.3.6						35
Изм.	Кол.уч.	Лист	№ док.	Подпись	Дата				

1.1.12. Сведения о лесном участке 11:18:0301002:420/чзу2 (Временный отвод в границах зоны ВЗиС)

Местоположение, границы и площадь проектируемого лесного участка

Субъект Российской Федерации	<u>Республика Коми</u>
Муниципальное образование	<u>МО ГО «Инта»</u>
Категория земель	<u>Земли лесного фонда</u>
Лесничество (лесопарк)	<u>Печорское лесничество</u>
Участковое лесничество, урочище (приналичии)	<u>Интинское участковое лесничество</u>
Целевое назначение лесов, категория защитных лесов	<u>Защитные леса-ценные леса (леса лесотундровой зоны)</u>
Квартал	<u>127</u>
Лесотаксационный выдел/часть лесотаксационного выдела	<u>26,42</u>
Площадь проектируемого лесного участка	<u>1,9586 га</u>

Схема расположения проектируемого лесного участка.



Взам. инв. №	
Подп. и дата	
Инв. № подл.	

Изм.	Кол.уч.	Лист	№ док.	Подпись	Дата

3163.083.П.0/0.1264-П32.3.6

Количественные и качественные характеристики проектируемого лесного участка

Количественные и качественные характеристики проектируемого лесного участка составляются на основании данных государственного лесного реестра «Печорского лесничества» и фактическим данным.

Таблица 1.1.12.1. Распределение земель

Общая площадь - всего	В том числе										
	лесные земли					нелесные земли					
	покрытые лесной растительностью - всего	в том числе лесные культуры	лесные питомники, плантации	не покрытые лесной растительностью	итого	дороги	просеки	воды	болота	другие	итого
1	2	3	4	5	6	7	8	9	10	11	12
Данные по материалам лесоустройства											
1,9586	1,9586	-	-	-	1,9586	-	-	-	-	-	-
Данные по фактическому состоянию											
1,9586	1,6572	-	-	-	1,6572	-	0,3014	-	-	-	0,3014

Таблица 1.1.12.2. Характеристика насаждений проектируемого лесного участка

Целевое назначение лесов	Номер квартала	Хозяйство/ преобладающая порода	Площадь (га)/запас древесины (куб. м)	В том числе по группам возраста древостоя (га/ куб. м)			
				Молодняки	средне-возрастные	приспевающие	спелые и перестойные
1	2	3	4	5	6	7	8
Данные по материалам лесоустройства							
Защитные	127(26)	Хвойное/Е	1,6572/80	-	-	-	1,6572/80
-//-	127(42)	Хвойное/Е	0,3014/40	-	-	-	0,3014/40
Всего			1,9586/60	-	-	-	1,9586/60
Итого по – Е			1,6572/60	-	-	-	1,6572/60
Данные по фактическому состоянию							
Защитные	127(26)	Хвойное/Е	1,6572/80	-	-	-	1,6572/80
-//-	127(42)	Хвойное/Е	-	-	-	-	-
Всего			1,6572/80	-	-	-	1,6572/80
Итого по – Е			1,6572/80	-	-	-	1,6572/80

Взам. инв. №
Подп. и дата
Инв. № подл.

Изм.	Кол.уч.	Лист	№ док.	Подпись	Дата	3163.083.П.0/0.1264-П32.3.6	Лист
							37

Таблица 1.1.12.3 Средние таксационные показатели насаждений проектируемого лесного участка

Целевое назначение лесов	Хозяйство, преобладающая порода	Состав	Возраст	Бонитет	Полнота	Средний запас древесины (куб. м/га)		
						средне-возрастные	приспевающие	спелые и перестойные
1	2	3	4	5	6	7	8	9
Данные по материалам лесоустройства								
Защитные	Хвойное/Е	6Е4Б	110/110	Va	0,5	-	-	80
-//-	Хвойное/Е	5Е5Б	130/100	Va	0,6	-	-	40
Всего		6Е4Б	113	Va	0,55	-	-	60
Данные по фактическому состоянию								
Защитные	Хвойное/Е	6Е4Б	110/110	Va	0,5	-	-	80
-	-	-	-	-	-	-	-	-
Всего		6Е4Б	110	Va	0,5	-	-	80

Взам. инв. №	
Подп. и дата	
Инв. № подл.	

Изм.	Кол.уч.	Лист	№ док.	Подпись	Дата	3163.083.П.0/0.1264-П32.3.6	Лист
							38

2. Перечень координат характерных точек образуемых земельных участков.

Система координат, используемая для ведения государственного кадастра недвижимости на территории городского округа Инта, Республика Коми: МСК-11.

Таблица 2.1 образуемые земельные участки в границах зоны планируемого размещения линейного объекта

№ точки	X	Y
ЗУ 11:18:0301002:420:ЗУ1 (ГРС г. Инта)		
1	1109740,90	6323541,67
2	1109745,09	6323527,73
3	1109785,25	6323538,58
4	1109804,65	6323543,81
5	1109805,61	6323544,08
6	1109778,80	6323636,01
7	1109733,76	6323623,43
8	1109727,99	6323621,81
9	1109718,36	6323619,12
1	1109740,90	6323541,67
ЗУ 11:18:0301002:420:ЗУ2(1) (технологический проезд)		
10	1108566,58	6322910,61
11	1108592,42	6322925,61
12	1108607,70	6322936,20
13	1108625,93	6322950,71
14	1108677,67	6322990,47
15	1108715,70	6323020,79
16	1108762,79	6323051,05
17	1108810,37	6323075,32
18	1109037,85	6323166,30
19	1109079,35	6323181,71
20	1109397,56	6323299,93
21	1109430,34	6323312,46
22	1109510,46	6323343,61
23	1109537,31	6323354,04
24	1109660,56	6323401,95
25	1109667,06	6323404,42
26	1109673,61	6323406,76
27	1109680,19	6323408,99
28	1109808,68	6323451,22
29	1109802,06	6323476,23
30	1109801,40	6323476,04
31	1109797,62	6323489,32

№ точки	X	Y
32	1109797,43	6323490,64
33	1109797,59	6323491,89
34	1109798,05	6323493,07
35	1109798,79	6323494,09
36	1109799,77	6323494,89
37	1109813,61	6323500,84
38	1109807,91	6323520,86
39	1109793,38	6323518,62
40	1109791,58	6323518,83
41	1109789,97	6323519,67
42	1109788,98	6323520,70
43	1109788,33	6323521,97
44	1109784,42	6323535,68
45	1109784,33	6323536,46
46	1109784,44	6323537,24
47	1109784,76	6323537,96
3	1109785,25	6323538,58
2	1109745,09	6323527,73
48	1109765,12	6323503,04
49	1109770,34	6323504,68
50	1109772,67	6323503,56
51	1109782,87	6323478,55
52	1109785,43	6323468,41
53	1109785,57	6323466,37
54	1109785,15	6323464,55
55	1109784,26	6323462,92
56	1109782,95	6323461,59
57	1109781,33	6323460,68
58	1109673,42	6323425,27
59	1109657,57	6323419,65
60	1109645,64	6323415,02
61	1109644,47	6323418,07
62	1109643,16	6323418,78
63	1109642,00	6323419,70
64	1109641,01	6323420,82
65	1109640,23	6323422,08
66	1109632,58	6323441,67

Взам. инв. №	
Подп. и дата	
Инв. № подл.	

Изм.	Кол.уч.	Лист	№ док.	Подпись	Дата

3163.083.П.0/0.1264-П32.3.6

Лист

39

№ точки	X	Y
67	1109638,01	6323444,42
68	1109640,54	6323450,15
69	1109634,25	6323468,10
70	1109606,60	6323457,37
71	1109615,76	6323435,09
72	1109625,26	6323410,61
73	1109626,45	6323407,57
74	1109424,05	6323329,01
75	1109422,87	6323332,03
76	1109421,45	6323332,82
77	1109420,19	6323333,87
78	1109419,16	6323335,13
79	1109418,39	6323336,57
80	1109388,56	6323413,50
81	1109385,07	6323423,33
82	1109381,84	6323433,25
83	1109367,11	6323482,42
84	1109361,75	6323480,81
85	1109360,18	6323486,08
86	1109346,19	6323481,90
87	1109347,77	6323476,63
88	1109338,09	6323473,73
89	1109346,22	6323446,53
90	1109356,28	6323449,53
91	1109363,55	6323425,39
92	1109369,07	6323409,16
93	1109399,96	6323329,30
94	1109400,25	6323327,32
95	1109399,88	6323325,34
96	1109398,89	6323323,59
97	1109397,39	6323322,26
98	1109398,66	6323319,15
99	1109393,67	6323317,22
100	1109017,75	6323177,52
101	1108803,69	6323091,55
102	1108794,30	6323087,63
103	1108785,62	6323083,77
104	1108777,04	6323079,70
105	1108768,55	6323075,44
106	1108760,17	6323070,98
107	1108751,89	6323066,32
108	1108743,72	6323061,48
109	1108735,67	6323056,44
110	1108727,74	6323051,22

№ точки	X	Y
111	1108717,48	6323044,07
112	1108707,45	6323036,60
113	1108614,49	6322964,04
114	1108603,71	6322955,95
115	1108591,55	6322947,50
116	1108579,08	6322939,51
117	1108566,33	6322932,00
118	1108553,29	6322924,98
119	1108537,88	6322917,47
120	1108522,16	6322910,63
121	1108506,15	6322904,50
122	1108489,89	6322899,07
123	1108424,16	6322879,32
124	1108411,16	6322875,70
125	1108399,72	6322872,91
126	1108388,20	6322870,47
127	1108376,62	6322868,37
128	1108364,97	6322866,62
129	1108354,02	6322865,30
130	1108343,03	6322864,29
131	1108332,03	6322863,59
132	1108321,00	6322863,20
133	1108113,05	6322861,39
134	1108095,87	6322860,85
135	1108078,96	6322859,61
136	1108062,12	6322857,66
137	1108052,85	6322856,29
138	1108000,54	6322847,81
139	1107985,26	6322845,74
140	1107880,71	6322835,57
141	1107866,66	6322834,49
142	1107509,15	6322813,81
143	1107500,27	6322813,49
144	1107408,41	6322811,32
145	1107383,07	6322809,85
146	1107373,06	6322809,73
147	1107342,91	6322807,85
148	1107332,96	6322806,73
149	1107304,86	6322805,06
150	1106997,44	6322793,97
151	1106985,54	6322793,26
152	1106984,20	6322793,15
153	1106984,02	6322796,40
154	1106982,67	6322797,43

Взам. инв. №	
Подп. и дата	
Инв. № подл.	

Изм.	Кол.уч.	Лист	№ док.	Подпись	Дата

3163.083.П.0/0.1264-П32.3.6

Лист

40

№ точки	X	Y
155	1106981,48	6322798,64
156	1106980,48	6322800,01
157	1106979,67	6322801,50
158	1106972,28	6322821,61
159	1106969,16	6322829,29
160	1106959,87	6322827,42
161	1106960,60	6322806,09
162	1106960,91	6322804,15
163	1106960,89	6322802,19
164	1106960,48	6322799,96
165	1106959,66	6322797,85
166	1106958,47	6322795,93
167	1106956,93	6322794,27
168	1106957,19	6322791,02
169	1106938,19	6322789,53
170	1106863,06	6322784,35
171	1106853,43	6322783,82
172	1106811,52	6322782,82
173	1106801,51	6322783,10
174	1106771,31	6322782,44
175	1106761,32	6322781,72
176	1106760,29	6322781,70
177	1106740,70	6322763,25
178	1106749,76	6322763,91
179	1106771,67	6322763,89
180	1106801,96	6322764,56
181	1106845,70	6322766,02
182	1106864,87	6322766,89
183	1106927,47	6322771,22
184	1106927,26	6322772,20
185	1106939,41	6322773,02
186	1106957,43	6322774,44
187	1106959,55	6322774,26
188	1106961,42	6322773,88
189	1106963,23	6322773,28
190	1106964,97	6322772,49
191	1106966,61	6322771,51
192	1106968,12	6322770,35
193	1106969,50	6322769,03
194	1106970,72	6322767,57
195	1106971,77	6322765,97
196	1106983,94	6322724,61
197	1106993,19	6322726,75
198	1106987,73	6322764,80

№ точки	X	Y
199	1106987,91	6322766,43
200	1106988,29	6322768,02
201	1106989,00	6322769,88
202	1106989,98	6322771,61
203	1106991,21	6322773,18
204	1106992,65	6322774,55
205	1106994,29	6322775,69
206	1106995,65	6322776,37
207	1107004,11	6322776,67
208	1107303,06	6322787,43
209	1107344,02	6322789,34
210	1107374,25	6322791,22
211	1107415,20	6322793,97
212	1107514,26	6322796,50
213	1107604,57	6322801,73
214	1107651,57	6322804,45
215	1107867,34	6322816,95
216	1107883,11	6322818,17
217	1107979,91	6322827,53
218	1108006,09	6322830,92
219	1108054,77	6322838,82
220	1108113,97	6322843,85
221	1108129,32	6322843,48
222	1108159,62	6322843,74
223	1108169,61	6322844,32
224	1108334,95	6322845,09
225	1108379,45	6322849,78
226	1108430,41	6322862,87
227	1108491,65	6322881,25
228	1108523,37	6322890,64
10	1108566,58	6322910,61
внутренний контур		
229	1109352,22	6323472,22
230	1109349,92	6323479,89
231	1109358,16	6323482,35
232	1109360,45	6323474,69
229	1109352,22	6323472,22
ЗУ 11:18:0301002:420:ЗУ2(2) (технологический проезд)		
233	1106084,91	6322984,47
234	1106076,63	6322976,68
235	1106056,88	6322958,10
236	1106057,56	6322957,37

Взам. инв. №	
Подп. и дата	
Инв. № подл.	

Изм.	Кол.уч.	Лист	№ док.	Подпись	Дата

3163.083.П.0/0.1264-П32.3.6

Лист

41

№ точки	X	Y
237	1106059,24	6322958,66
238	1106061,14	6322959,59
239	1106063,19	6322960,12
240	1106065,30	6322960,24
241	1106067,15	6322959,99
242	1106068,74	6322959,48
243	1106069,17	6322959,02
244	1106081,80	6322971,21
245	1106084,14	6322973,47
246	1106082,28	6322975,44
247	1106082,40	6322977,74
248	1106083,02	6322979,96
249	1106084,10	6322981,99
250	1106085,59	6322983,75
233	1106084,91	6322984,47
11:18:0301002:420:3У3 (площадка кранового узла)		
231	1109358,16	6323482,35
230	1109349,92	6323479,89
229	1109352,22	6323472,22
232	1109360,45	6323474,69
231	1109358,16	6323482,35
3У 11:18:0301002:420:3У4 (система технологической связи и телемеханики)		
70	1109606,60	6323457,37
69	1109634,25	6323468,10
251	1109631,13	6323468,51
252	1109623,03	6323490,66
253	1109597,33	6323481,65
254	1109606,72	6323458,96
255	1109606,24	6323458,25
70	1109606,60	6323457,37
11:18:0301002:420:3У5 (система электрохимзащиты)		
11:18:0301002:420:3У5(1)		
469	1109715,53	6323672,09
468	1109714,86	6323674,50
467	1109717,27	6323675,17
466	1109717,94	6323672,76
469	1109715,53	6323672,09
11:18:0301002:420:3У5(2)		

№ точки	X	Y
470	1109715,27	6323682,34
473	1109712,86	6323681,67
472	1109712,19	6323684,08
471	1109714,60	6323684,75
470	1109715,27	6323682,34
11:18:0301002:420:3У5(3)		
474	1109712,56	6323692,08
477	1109710,15	6323691,41
476	1109709,48	6323693,82
475	1109711,89	6323694,49
474	1109712,56	6323692,08
11:18:0301002:420:3У5(4)		
478	1109709,90	6323701,66
481	1109707,49	6323700,99
480	1109706,82	6323703,40
479	1109709,23	6323704,07
478	1109709,90	6323701,66
3У 11:18:0301002:420:3У6 (линия электроснабжения)		
3У 11:18:0301002:420:3У6(1)		
612	1109708,83	6323597,18
611	1109709,14	6323596,12
614	1109708,09	6323595,81
613	1109707,78	6323596,86
612	1109708,83	6323597,18
3У 11:18:0301002:420:3У6(2)		
616	1109651,42	6323579,75
615	1109651,56	6323579,27
618	1109651,09	6323579,13
617	1109650,94	6323579,61
616	1109651,42	6323579,75
3У 11:18:0301002:420:3У6(3)		
622	1109597,55	6323563,17
621	1109597,41	6323563,65
620	1109597,89	6323563,79
619	1109598,03	6323563,31
622	1109597,55	6323563,17
3У 11:18:0301002:420:3У6(4)		
626	1109543,74	6323547,12
625	1109543,60	6323547,60
624	1109544,08	6323547,75
623	1109544,22	6323547,27
626	1109543,74	6323547,12

Взам. инв. №	
Подп. и дата	
Инв. № подл.	

Изм.	Кол.уч.	Лист	№ док.	Подпись	Дата

3163.083.П.0/0.1264-П32.3.6

Лист

42

№ точки	X	Y
ЗУ 11:18:0301002:420:ЗУ6(5)		
627	1109437,02	6323514,81
630	1109435,93	6323514,95
629	1109436,07	6323516,04
628	1109437,16	6323515,90
627	1109437,02	6323514,81
ЗУ 11:18:0301002:420:ЗУ6(6)		
634	1109415,09	6323523,27
633	1109415,00	6323524,37
632	1109416,10	6323524,46
631	1109416,19	6323523,36
634	1109415,09	6323523,27
ЗУ 11:18:0301002:420:ЗУ6(7)		
636	1109362,22	6323508,16
635	1109362,36	6323507,68
638	1109361,88	6323507,53
637	1109361,74	6323508,01
636	1109362,22	6323508,16
ЗУ 11:18:0301002:420:ЗУ6(8)		
642	1109308,13	6323491,45
641	1109307,99	6323491,93
640	1109308,47	6323492,08
639	1109308,61	6323491,60
642	1109308,13	6323491,45
ЗУ 11:18:0301002:420:ЗУ6(9)		
643	1109255,05	6323475,05
646	1109253,98	6323475,30
645	1109254,24	6323476,37
644	1109255,31	6323476,12
643	1109255,05	6323475,05
ЗУ 11:18:0301002:420:ЗУ6(10)		
650	1109489,94	6323530,79
649	1109489,65	6323531,85
648	1109490,72	6323532,14
647	1109491,00	6323531,07
650	1109489,94	6323530,79
ЗУ 11:18:0301002:420:ЗУ6(11)		
651	1109205,37	6323502,15
654	1109204,92	6323502,38
653	1109205,15	6323502,82
652	1109205,60	6323502,59
651	1109205,37	6323502,15
ЗУ 11:18:0301002:420:ЗУ6(12)		
655	1109156,21	6323528,80

№ точки	X	Y
658	1109155,76	6323529,03
657	1109155,99	6323529,47
656	1109156,44	6323529,24
655	1109156,21	6323528,80
ЗУ 11:18:0301002:420:ЗУ6(13)		
659	1109107,19	6323555,04
662	1109106,22	6323555,55
661	1109106,73	6323556,52
660	1109107,70	6323556,01
659	1109107,19	6323555,04
ЗУ 11:18:0301002:420:ЗУ6(14)		
663	1109057,35	6323582,40
666	1109056,91	6323582,63
665	1109057,14	6323583,07
664	1109057,58	6323582,84
663	1109057,35	6323582,40
ЗУ 11:18:0301002:420:ЗУ6(15)		
667	1109008,22	6323609,03
670	1109007,78	6323609,26
669	1109008,01	6323609,71
668	1109008,45	6323609,48
667	1109008,22	6323609,03
ЗУ 11:18:0301002:420:ЗУ6(16)		
671	1108959,09	6323635,33
674	1108958,12	6323635,85
673	1108958,63	6323636,82
672	1108959,61	6323636,30
671	1108959,09	6323635,33
ЗУ 11:18:0301002:420:ЗУ6(17)		
675	1108909,67	6323662,47
678	1108909,22	6323662,70
677	1108909,45	6323663,14
676	1108909,90	6323662,91
675	1108909,67	6323662,47
ЗУ 11:18:0301002:420:ЗУ6(18)		
679	1108860,43	6323689,17
682	1108859,98	6323689,40
681	1108860,22	6323689,84
680	1108860,66	6323689,61
679	1108860,43	6323689,17
ЗУ 11:18:0301002:420:ЗУ6(19)		
683	1108811,17	6323715,53
686	1108810,20	6323716,05
685	1108810,71	6323717,02

Взам. инв. №	
Подп. и дата	
Инв. № подл.	

Изм.	Кол.уч.	Лист	№ док.	Подпись	Дата

3163.083.П.0/0.1264-П32.3.6

Лист

43

№ точки	X	Y
684	1108811,68	6323716,50
683	1108811,17	6323715,53
ЗУ 11:18:0301002:420:ЗУ6(20)		
687	1108749,60	6323749,25
690	1108749,16	6323749,48
689	1108749,39	6323749,93
688	1108749,83	6323749,70
687	1108749,60	6323749,25
ЗУ 11:18:0301002:420:ЗУ6(21)		
691	1108688,03	6323782,21
694	1108687,14	6323782,86
693	1108687,78	6323783,75
692	1108688,68	6323783,11
691	1108688,03	6323782,21
ЗУ 11:18:0301002:420:ЗУ6(22)		
695	1108649,85	6323818,78
698	1108649,47	6323819,11
697	1108649,80	6323819,49
696	1108650,18	6323819,16
695	1108649,85	6323818,78
ЗУ 11:18:0301002:420:ЗУ6(23)		
699	1108612,21	6323854,63
702	1108611,12	6323854,77
701	1108611,26	6323855,86
700	1108612,35	6323855,72
699	1108612,21	6323854,63
ЗУ 11:18:0301002:420:ЗУ6(24)		
703	1108575,76	6323832,43
706	1108574,67	6323832,57
705	1108574,81	6323833,66
704	1108575,90	6323833,52
703	1108575,76	6323832,43
ЗУ 11:18:0301002:420:ЗУ6(25)		
707	1108527,28	6323878,68
710	1108526,92	6323879,03
709	1108527,27	6323879,38
708	1108527,63	6323879,04
707	1108527,28	6323878,68
ЗУ 11:18:0301002:420:ЗУ6(26)		
711	1108484,01	6323919,73
714	1108483,21	6323920,48
713	1108483,96	6323921,28
712	1108484,76	6323920,53
711	1108484,01	6323919,73

№ точки	X	Y
ЗУ 11:18:0301002:420:ЗУ6(27)		
715	1108437,04	6323964,72
718	1108436,24	6323965,48
717	1108436,99	6323966,28
716	1108437,79	6323965,53
715	1108437,04	6323964,72
ЗУ 11:18:0301002:420:ЗУ6(28)		
719	1108393,63	6324006,31
722	1108392,83	6324007,06
721	1108393,58	6324007,86
720	1108394,38	6324007,11
719	1108393,63	6324006,31
ЗУ 11:18:0301002:420:ЗУ6(29)		
723	1108350,28	6324047,84
726	1108349,48	6324048,59
725	1108350,23	6324049,39
724	1108351,03	6324048,64
723	1108350,28	6324047,84
ЗУ 11:18:0301002:420:ЗУ6(30)		
727	1108307,40	6324088,60
730	1108307,37	6324089,69
729	1108308,47	6324089,72
728	1108308,50	6324088,62
727	1108307,40	6324088,60
ЗУ 11:18:0301002:420:ЗУ6(31)		
731	1108284,52	6324064,72
734	1108284,49	6324065,82
733	1108285,59	6324065,85
732	1108285,62	6324064,75
731	1108284,52	6324064,72
ЗУ 11:18:0301002:420:ЗУ6(32)		
736	1108248,62	6324099,48
735	1108247,83	6324100,24
738	1108248,58	6324101,04
737	1108249,38	6324100,28
736	1108248,62	6324099,48
11:18:0301002:420:ЗУ7 (локальные очистные сооружения)		
11:18:0301002:420:ЗУ7(1)		
97	1109397,39	6323322,26
256	1109391,91	6323320,03
257	1109016,95	6323180,70
258	1108802,36	6323094,52

Взам. инв. №	
Подп. и дата	
Инв. № подл.	

Изм.	Кол.уч.	Лист	№ док.	Подпись	Дата

3163.083.П.0/0.1264-П32.3.6

Лист

44

№ точки	X	Y
259	1108790,44	6323089,50
260	1108781,93	6323085,64
261	1108773,50	6323081,59
262	1108765,18	6323077,34
263	1108756,95	6323072,91
264	1108748,82	6323068,30
265	1108740,80	6323063,50
266	1108732,89	6323058,52
267	1108725,10	6323053,36
268	1108715,10	6323046,36
269	1108705,32	6323039,06
270	1108612,55	6322966,65
271	1108602,31	6322958,95
272	1108590,52	6322950,72
273	1108578,44	6322942,93
274	1108566,08	6322935,60
275	1108553,45	6322928,72
276	1108538,36	6322921,27
277	1108522,95	6322914,48
278	1108507,26	6322908,36
279	1108491,32	6322902,92
280	1108423,77	6322882,59
281	1108412,74	6322879,47
282	1108402,22	6322876,83
283	1108391,63	6322874,48
284	1108380,98	6322872,42
285	1108370,28	6322870,66
286	1108358,24	6322869,05
287	1108346,16	6322867,81
288	1108334,04	6322866,95
289	1108321,90	6322866,47
290	1108112,96	6322864,64
291	1108095,31	6322864,07
292	1108078,42	6322862,82
293	1108061,59	6322860,87
294	1108052,33	6322859,49
295	1108000,08	6322851,02
296	1107985,00	6322848,99
297	1107880,52	6322838,81
298	1107867,30	6322837,78
299	1107508,78	6322817,04
300	1107408,05	6322814,55
301	1107382,95	6322813,10
302	1107372,93	6322812,98

№ точки	X	Y
303	1107342,62	6322811,09
304	1107332,67	6322809,97
305	1107304,96	6322808,32
306	1107000,82	6322797,37
153	1106984,02	6322796,40
152	1106984,20	6322793,15
151	1106985,54	6322793,26
150	1106997,44	6322793,97
149	1107304,86	6322805,06
148	1107332,96	6322806,73
147	1107342,91	6322807,85
146	1107373,06	6322809,73
145	1107383,07	6322809,85
144	1107408,41	6322811,32
143	1107500,27	6322813,49
142	1107509,15	6322813,81
141	1107866,66	6322834,49
140	1107880,71	6322835,57
139	1107985,26	6322845,74
138	1108000,54	6322847,81
137	1108052,85	6322856,29
136	1108062,12	6322857,66
135	1108078,96	6322859,61
134	1108095,87	6322860,85
133	1108113,05	6322861,39
132	1108321,00	6322863,20
131	1108332,03	6322863,59
130	1108343,03	6322864,29
129	1108354,02	6322865,30
128	1108364,97	6322866,62
127	1108376,62	6322868,37
126	1108388,20	6322870,47
125	1108399,72	6322872,91
124	1108411,16	6322875,70
123	1108424,16	6322879,32
122	1108489,89	6322899,07
121	1108506,15	6322904,50
120	1108522,16	6322910,63
119	1108537,88	6322917,47
118	1108553,29	6322924,98
117	1108566,33	6322932,00
116	1108579,08	6322939,51
115	1108591,55	6322947,50
114	1108603,71	6322955,95

Взам. инв. №	
Подп. и дата	
Инв. № подл.	

Изм.	Кол.уч.	Лист	№ док.	Подпись	Дата

3163.083.П.0/0.1264-П32.3.6

Лист

45

№ точки	X	Y
113	1108614,49	6322964,04
112	1108707,45	6323036,60
111	1108717,48	6323044,07
110	1108727,74	6323051,22
109	1108735,67	6323056,44
108	1108743,72	6323061,48
107	1108751,89	6323066,32
106	1108760,17	6323070,98
105	1108768,55	6323075,44
104	1108777,04	6323079,70
103	1108785,62	6323083,77
102	1108794,30	6323087,63
101	1108803,69	6323091,55
100	1109017,75	6323177,52
99	1109393,67	6323317,22
98	1109398,66	6323319,15
97	1109397,39	6323322,26
11:18:0301002:420:3У7(2)		
61	1109644,47	6323418,07
60	1109645,64	6323415,02
59	1109657,57	6323419,65
58	1109673,42	6323425,27
57	1109781,33	6323460,68
56	1109782,95	6323461,59
55	1109784,26	6323462,92
54	1109785,15	6323464,55
53	1109785,57	6323466,37
52	1109785,43	6323468,41
51	1109782,87	6323478,55
50	1109772,67	6323503,56
49	1109770,34	6323504,68
48	1109765,12	6323503,04
2	1109745,09	6323527,73
1	1109740,90	6323541,67
9	1109718,36	6323619,12
307	1109715,01	6323618,19
308	1109719,59	6323601,90
309	1109741,12	6323525,37
310	1109746,40	6323518,69
311	1109746,76	6323518,24
312	1109762,41	6323498,44
313	1109764,69	6323497,70
314	1109768,93	6323498,77

№ точки	X	Y
315	1109778,50	6323477,11
316	1109781,54	6323467,25
317	1109781,41	6323465,60
318	1109780,53	6323464,20
319	1109779,19	6323463,38
320	1109669,76	6323427,47
321	1109658,49	6323423,47
61	1109644,47	6323418,07
11:18:0301002:420:3У7(3)		
72	1109625,26	6323410,61
71	1109615,76	6323435,09
70	1109606,60	6323457,37
255	1109606,24	6323458,25
254	1109606,72	6323458,96
253	1109597,33	6323481,65
322	1109594,51	6323480,67
323	1109611,36	6323434,48
324	1109621,24	6323409,05
75	1109422,87	6323332,03
74	1109424,05	6323329,01
73	1109626,45	6323407,57
72	1109625,26	6323410,61
11:18:0301002:420:3У7(4)		
325	1106763,98	6322785,17
176	1106760,29	6322781,70
175	1106761,32	6322781,72
174	1106771,31	6322782,44
173	1106801,51	6322783,10
172	1106811,52	6322782,82
171	1106853,43	6322783,82
170	1106863,06	6322784,35
169	1106938,19	6322789,53
168	1106957,19	6322791,02
167	1106956,93	6322794,27
326	1106937,95	6322792,77
327	1106854,67	6322787,13
328	1106811,53	6322786,07
329	1106801,52	6322786,35
330	1106771,15	6322785,69
325	1106763,98	6322785,17

Взам. инв. №	
Подп. и дата	
Инв. № подл.	

Изм.	Кол.уч.	Лист	№ док.	Подпись	Дата

3163.083.П.0/0.1264-П32.3.6

Лист

46

№ точки	X	Y
11:18:0301002:444:3У1 (технологический проезд)		
177	1106740,70	6322763,25
176	1106760,29	6322781,70
331	1106743,65	6322781,29
332	1106730,64	6322780,62
333	1106717,33	6322779,49
334	1106704,06	6322777,93
335	1106690,84	6322775,94
336	1106677,70	6322773,51
337	1106665,48	6322770,85
338	1106656,83	6322768,81
339	1106656,11	6322771,98
340	1106653,67	6322773,17
341	1106651,49	6322774,78
342	1106649,63	6322776,76
343	1106648,17	6322779,04
344	1106640,64	6322801,72
345	1106631,32	6322799,92
346	1106634,10	6322777,18
347	1106634,09	6322776,07
348	1106633,69	6322773,22
349	1106632,79	6322770,50
350	1106631,43	6322767,98
351	1106629,63	6322765,74
352	1106630,38	6322762,58
353	1106559,39	6322745,86
354	1106546,86	6322743,24
355	1106534,25	6322741,02
356	1106524,25	6322739,57
357	1106514,21	6322738,37
358	1106504,14	6322737,43
359	1106494,05	6322736,75
360	1106483,95	6322736,33
361	1106473,84	6322736,17
362	1106463,72	6322736,28
363	1106453,62	6322736,64
364	1106440,91	6322737,47
365	1106428,24	6322738,71
366	1106415,62	6322740,36
367	1106403,05	6322742,42
368	1106390,56	6322744,89
369	1106378,16	6322747,76
370	1106365,85	6322751,04

№ точки	X	Y
371	1106353,66	6322754,71
372	1106341,59	6322758,77
373	1106329,66	6322763,23
374	1106317,89	6322768,06
375	1106306,27	6322773,28
376	1106294,83	6322778,88
377	1106283,58	6322784,84
378	1106272,53	6322791,16
379	1106261,69	6322797,84
380	1106253,49	6322803,23
381	1106245,42	6322808,82
382	1106237,49	6322814,61
383	1106229,71	6322820,60
384	1106222,09	6322826,79
385	1106214,62	6322833,16
386	1106207,31	6322839,71
387	1106200,17	6322846,45
388	1106188,30	6322858,44
244	1106081,80	6322971,21
243	1106069,17	6322959,02
389	1106084,23	6322943,08
390	1106174,95	6322847,01
391	1106221,80	6322802,98
392	1106229,65	6322796,49
393	1106256,20	6322779,93
394	1106291,82	6322759,39
395	1106329,14	6322742,33
396	1106395,47	6322723,20
397	1106461,80	6322716,38
398	1106519,03	6322720,09
399	1106566,77	6322729,55
400	1106622,68	6322742,73
401	1106631,27	6322744,76
402	1106631,64	6322744,73
403	1106633,34	6322744,32
404	1106634,98	6322743,72
405	1106636,54	6322742,92
406	1106637,98	6322741,93
407	1106639,30	6322740,78
408	1106640,46	6322739,48
409	1106641,46	6322738,04
410	1106642,27	6322736,50
411	1106654,27	6322694,61
412	1106663,55	6322696,61

Взам. инв. №	
Подп. и дата	
Инв. № подл.	

Изм.	Кол.уч.	Лист	№ док.	Подпись	Дата

3163.083.П.0/0.1264-П32.3.6

Лист

47

№ точки	X	Y
413	1106657,17	6322740,68
414	1106657,44	6322743,45
415	1106658,24	6322746,10
416	1106659,54	6322748,55
417	1106661,30	6322750,70
418	1106663,32	6322752,31
419	1106668,22	6322753,23
420	1106709,23	6322760,93
177	1106740,70	6322763,25
11:18:0301002:444:ЗУ2 (локальные очистные сооружения)		
11:18:0301002:444:ЗУ2(1)		
245	1106084,14	6322973,47
244	1106081,80	6322971,21
388	1106188,30	6322858,44
387	1106200,17	6322846,45
386	1106207,31	6322839,71
385	1106214,62	6322833,16
384	1106222,09	6322826,79
383	1106229,71	6322820,60
382	1106237,49	6322814,61
381	1106245,42	6322808,82
380	1106253,49	6322803,23
379	1106261,69	6322797,84
378	1106272,53	6322791,16
377	1106283,58	6322784,84
376	1106294,83	6322778,88
375	1106306,27	6322773,28
374	1106317,89	6322768,06
373	1106329,66	6322763,23
372	1106341,59	6322758,77
371	1106353,66	6322754,71
370	1106365,85	6322751,04
369	1106378,16	6322747,76
368	1106390,56	6322744,89
367	1106403,05	6322742,42
366	1106415,62	6322740,36
365	1106428,24	6322738,71
364	1106440,91	6322737,47
363	1106453,62	6322736,64
362	1106463,72	6322736,28
361	1106473,84	6322736,17
360	1106483,95	6322736,33

№ точки	X	Y
359	1106494,05	6322736,75
358	1106504,14	6322737,43
357	1106514,21	6322738,37
356	1106524,25	6322739,57
355	1106534,25	6322741,02
354	1106546,86	6322743,24
353	1106559,39	6322745,86
352	1106630,38	6322762,58
351	1106629,63	6322765,74
421	1106557,23	6322748,70
422	1106544,23	6322746,04
423	1106531,14	6322743,83
424	1106522,07	6322742,56
425	1106512,97	6322741,51
426	1106503,85	6322740,67
427	1106494,71	6322740,04
428	1106485,56	6322739,63
429	1106476,41	6322739,44
430	1106467,25	6322739,46
431	1106458,09	6322739,70
432	1106446,91	6322740,28
433	1106435,75	6322741,19
434	1106424,62	6322742,42
435	1106413,53	6322743,96
436	1106402,49	6322745,83
437	1106391,51	6322748,01
438	1106380,60	6322750,51
439	1106369,76	6322753,32
440	1106359,01	6322756,44
441	1106348,35	6322759,87
442	1106337,80	6322763,60
443	1106327,35	6322767,64
444	1106317,03	6322771,98
445	1106306,84	6322776,61
446	1106296,78	6322781,53
447	1106286,87	6322786,74
448	1106275,19	6322793,37
449	1106263,74	6322800,39
450	1106252,54	6322807,81
451	1106241,61	6322815,60
452	1106230,95	6322823,77
453	1106220,58	6322832,30
454	1106210,51	6322841,19
455	1106200,75	6322850,42

Взам. инв. №	
Подп. и дата	
Инв. № подл.	

Изм.	Кол.уч.	Лист	№ док.	Подпись	Дата

3163.083.П.0/0.1264-П32.3.6

Лист

48

№ точки	X	Y
456	1106190,53	6322860,80
245	1106084,14	6322973,47
11:18:0301002:444:3У2(2)		
176	1106760,29	6322781,70
325	1106763,98	6322785,17
457	1106761,17	6322784,97
458	1106742,43	6322784,50
459	1106727,95	6322783,68
460	1106710,04	6322781,96
461	1106692,22	6322779,46

№ точки	X	Y
462	1106674,96	6322776,27
339	1106656,11	6322771,98
338	1106656,83	6322768,81
337	1106665,48	6322770,85
336	1106677,70	6322773,51
335	1106690,84	6322775,94
334	1106704,06	6322777,93
333	1106717,33	6322779,49
332	1106730,64	6322780,62
331	1106743,65	6322781,29
176	1106760,29	6322781,70

Таблица 2.2 Образуемые части земельных участков в границах зоны планируемого размещения линейного объекта

№ точки	X	Y
11:18:0301002:420/чзУ1 (временный отвод в границах элемента планировочной структуры)		
11:18:0301002:420/чзУ1(1)		
463	1109723,09	6323661,04
464	1109710,27	6323706,17
465	1109704,65	6323704,61
8	1109727,99	6323621,81
7	1109733,76	6323623,43
463	1109723,09	6323661,04
внутренний контур		
466	1109717,94	6323672,76
467	1109717,27	6323675,17
468	1109714,86	6323674,50
469	1109715,53	6323672,09
466	1109717,94	6323672,76
внутренний контур		
470	1109715,27	6323682,34
471	1109714,60	6323684,75
472	1109712,19	6323684,08
473	1109712,86	6323681,67
470	1109715,27	6323682,34
внутренний контур		
474	1109712,56	6323692,08
475	1109711,89	6323694,49
476	1109709,48	6323693,82
477	1109710,15	6323691,41
474	1109712,56	6323692,08
внутренний контур		

№ точки	X	Y
478	1109709,90	6323701,66
479	1109709,23	6323704,07
480	1109706,82	6323703,40
481	1109707,49	6323700,99
478	1109709,90	6323701,66
11:18:0301002:420/чзУ1(2)		
482	1106947,94	6322847,46
483	1106960,57	6322800,47
163	1106960,89	6322802,19
162	1106960,91	6322804,15
161	1106960,60	6322806,09
160	1106959,87	6322827,42
159	1106969,16	6322829,29
158	1106972,28	6322821,61
157	1106979,67	6322801,50
156	1106980,48	6322800,01
155	1106981,48	6322798,64
154	1106982,67	6322797,43
153	1106984,02	6322796,40
306	1107000,82	6322797,37
305	1107304,96	6322808,32
304	1107332,67	6322809,97
303	1107342,62	6322811,09
302	1107372,93	6322812,98
301	1107382,95	6322813,10
300	1107408,05	6322814,55
299	1107508,78	6322817,04

Взам. инв. №	
Подп. и дата	
Инв. № подл.	

Изм.	Кол.уч.	Лист	№ док.	Подпись	Дата

3163.083.П.0/0.1264-П32.3.6

Лист

49

№ точки	X	Y
298	1107867,30	6322837,78
297	1107880,52	6322838,81
296	1107985,00	6322848,99
295	1108000,08	6322851,02
294	1108052,33	6322859,49
293	1108061,59	6322860,87
292	1108078,42	6322862,82
291	1108095,31	6322864,07
290	1108112,96	6322864,64
289	1108321,90	6322866,47
288	1108334,04	6322866,95
287	1108346,16	6322867,81
286	1108358,24	6322869,05
285	1108370,28	6322870,66
284	1108380,98	6322872,42
283	1108391,63	6322874,48
282	1108402,22	6322876,83
281	1108412,74	6322879,47
280	1108423,77	6322882,59
279	1108491,32	6322902,92
278	1108507,26	6322908,36
277	1108522,95	6322914,48
276	1108538,36	6322921,27
275	1108553,45	6322928,72
274	1108566,08	6322935,60
273	1108578,44	6322942,93
272	1108590,52	6322950,72
271	1108602,31	6322958,95
270	1108612,55	6322966,65
269	1108705,32	6323039,06
268	1108715,10	6323046,36
267	1108725,10	6323053,36
266	1108732,89	6323058,52
265	1108740,80	6323063,50
264	1108748,82	6323068,30
263	1108756,95	6323072,91
262	1108765,18	6323077,34
261	1108773,50	6323081,59
260	1108781,93	6323085,64
259	1108790,44	6323089,50
258	1108802,36	6323094,52
257	1109016,95	6323180,70
256	1109391,91	6323320,03
97	1109397,39	6323322,26

№ точки	X	Y
96	1109398,89	6323323,59
95	1109399,88	6323325,34
94	1109400,25	6323327,32
93	1109399,96	6323329,30
92	1109369,07	6323409,16
91	1109363,55	6323425,39
90	1109356,28	6323449,53
89	1109346,22	6323446,53
88	1109338,09	6323473,73
87	1109347,77	6323476,63
86	1109346,19	6323481,90
85	1109360,18	6323486,08
84	1109361,75	6323480,81
83	1109367,11	6323482,42
82	1109381,84	6323433,25
81	1109385,07	6323423,33
80	1109388,56	6323413,50
79	1109418,39	6323336,57
78	1109419,16	6323335,13
77	1109420,19	6323333,87
76	1109421,45	6323332,82
75	1109422,87	6323332,03
324	1109621,24	6323409,05
323	1109611,36	6323434,48
322	1109594,51	6323480,67
253	1109597,33	6323481,65
252	1109623,03	6323490,66
251	1109631,13	6323468,51
69	1109634,25	6323468,10
68	1109640,54	6323450,15
67	1109638,01	6323444,42
66	1109632,58	6323441,67
65	1109640,23	6323422,08
64	1109641,01	6323420,82
63	1109642,00	6323419,70
62	1109643,16	6323418,78
61	1109644,47	6323418,07
321	1109658,49	6323423,47
320	1109669,76	6323427,47
319	1109779,19	6323463,38
318	1109780,53	6323464,20
317	1109781,41	6323465,60
316	1109781,54	6323467,25
315	1109778,50	6323477,11

Взам. инв. №	
Подп. и дата	
Инв. № подл.	

Изм.	Кол.уч.	Лист	№ док.	Подпись	Дата

3163.083.П.0/0.1264-П32.3.6

Лист

50

№ точки	X	Y
314	1109768,93	6323498,77
313	1109764,69	6323497,70
312	1109762,41	6323498,44
311	1109746,76	6323518,24
484	1109754,62	6323489,85
485	1109765,30	6323492,37
486	1109774,41	6323475,22
487	1109776,20	6323468,93
488	1109744,18	6323458,43
489	1109671,71	6323434,66
490	1109660,36	6323430,75
491	1109644,71	6323424,81
492	1109638,93	6323439,69
493	1109648,25	6323443,31
494	1109637,12	6323471,98
495	1109650,17	6323477,10
496	1109663,22	6323482,22
497	1109658,13	6323495,27
498	1109649,39	6323491,86
499	1109637,29	6323487,14
500	1109633,46	6323496,98
501	1109616,00	6323541,80
502	1109693,26	6323564,83
503	1109723,57	6323573,87
504	1109733,02	6323542,30
505	1109727,25	6323540,65
506	1109726,10	6323544,49
507	1109708,57	6323539,39
508	1109711,37	6323530,00
509	1109734,04	6323536,28
510	1109738,10	6323522,28
310	1109746,40	6323518,69
309	1109741,12	6323525,37
308	1109719,59	6323601,90
511	1109685,59	6323591,76
512	1109436,64	6323517,54
513	1109415,69	6323525,98
514	1109295,15	6323489,92
515	1109256,16	6323478,25
516	1108894,30	6323674,49
517	1108888,58	6323677,59
518	1108689,67	6323785,44
519	1108612,17	6323859,03
520	1108592,39	6323847,06

№ точки	X	Y
521	1108330,36	6324098,09
522	1108368,70	6324127,45
523	1108390,22	6324149,73
524	1108405,92	6324166,15
525	1108397,85	6324174,42
526	1108404,31	6324180,97
527	1108391,08	6324194,05
528	1108387,48	6324190,42
529	1108362,28	6324212,20
530	1108351,77	6324201,75
531	1108377,28	6324175,45
532	1108302,04	6324097,52
533	1108307,81	6324091,98
534	1108285,02	6324068,14
535	1108246,68	6324104,87
536	1108233,20	6324114,96
537	1108228,59	6324110,91
538	1108259,26	6324081,80
539	1108253,68	6324075,96
540	1108263,76	6324066,24
541	1108269,34	6324072,08
542	1108285,26	6324056,82
543	1108308,08	6324080,65
544	1108442,79	6323951,60
545	1108476,01	6323919,78
546	1108575,60	6323824,38
547	1108585,71	6323814,69
548	1108591,24	6323820,47
549	1108600,47	6323811,63
550	1108625,09	6323812,23
551	1108674,48	6323765,19
552	1109269,42	6323442,63
553	1109330,56	6323460,87
554	1109336,10	6323442,35
555	1109351,93	6323447,09
556	1109367,34	6323407,49
557	1109395,75	6323334,11
558	1109389,89	6323325,91
559	1109093,56	6323215,80
560	1109069,26	6323210,43
561	1108999,72	6323183,80
562	1108993,31	6323177,94
563	1108800,30	6323100,37
564	1108783,46	6323093,17

Взам. инв. №	
Подп. и дата	
Инв. № подл.	

						3163.083.П.0/0.1264-П32.3.6	Лист
Изм.	Кол.уч.	Лист	№ док.	Подпись	Дата		51

№ точки	X	Y
565	1108766,96	6323085,24
566	1108750,82	6323076,59
567	1108727,36	6323062,32
568	1108712,27	6323051,96
569	1108699,08	6323042,08
570	1108652,81	6323005,95
571	1108609,32	6322971,99
572	1108595,43	6322961,64
573	1108583,99	6322953,83
574	1108567,81	6322943,76
575	1108549,62	6322933,72
576	1108537,20	6322927,57
577	1108522,97	6322921,21
578	1108505,24	6322914,22
579	1108483,88	6322907,11
580	1108422,64	6322888,73
581	1108399,38	6322882,53
582	1108382,54	6322879,01
583	1108362,16	6322875,78
584	1108343,34	6322873,80
585	1108315,85	6322872,57
586	1108169,45	6322871,32
587	1108128,99	6322870,98
588	1108113,74	6322870,85
589	1108082,89	6322869,44
590	1108050,44	6322865,47
591	1108001,77	6322857,57
592	1107977,30	6322854,40
593	1107880,51	6322845,04
594	1107865,78	6322843,90
595	1107647,88	6322831,28
596	1107647,74	6322833,69
597	1107563,13	6322829,29
598	1107563,63	6322821,20
599	1107513,00	6322818,27
600	1107499,53	6322817,72
601	1107414,70	6322815,76
602	1107398,61	6322815,08
603	1107382,91	6322814,10
604	1107372,90	6322813,98
605	1107341,73	6322812,00
606	1107301,16	6322809,31
607	1106999,05	6322798,30
608	1106981,22	6322804,79

№ точки	X	Y
609	1106968,53	6322844,47
610	1106950,18	6322847,99
482	1106947,94	6322847,46
внутренний контур		
611	1109709,14	6323596,12
612	1109708,83	6323597,18
613	1109707,78	6323596,86
614	1109708,09	6323595,81
611	1109709,14	6323596,12
внутренний контур		
615	1109651,56	6323579,27
616	1109651,42	6323579,75
617	1109650,94	6323579,61
618	1109651,09	6323579,13
615	1109651,56	6323579,27
внутренний контур		
619	1109598,03	6323563,31
620	1109597,89	6323563,79
621	1109597,41	6323563,65
622	1109597,55	6323563,17
619	1109598,03	6323563,31
внутренний контур		
623	1109544,22	6323547,27
624	1109544,08	6323547,75
625	1109543,60	6323547,60
626	1109543,74	6323547,12
623	1109544,22	6323547,27
внутренний контур		
627	1109437,02	6323514,81
628	1109437,16	6323515,90
629	1109436,07	6323516,04
630	1109435,93	6323514,95
627	1109437,02	6323514,81
внутренний контур		
631	1109416,19	6323523,36
632	1109416,10	6323524,46
633	1109415,00	6323524,37
634	1109415,09	6323523,27
631	1109416,19	6323523,36
внутренний контур		
635	1109362,36	6323507,68
636	1109362,22	6323508,16
637	1109361,74	6323508,01
638	1109361,88	6323507,53

Взам. инв. №	
Подп. и дата	
Инв. № подл.	

Изм.	Кол.уч.	Лист	№ док.	Подпись	Дата

3163.083.П.0/0.1264-П32.3.6

Лист

52

№ точки	X	Y
635	1109362,36	6323507,68
внутренний контур		
639	1109308,61	6323491,60
640	1109308,47	6323492,08
641	1109307,99	6323491,93
642	1109308,13	6323491,45
639	1109308,61	6323491,60
внутренний контур		
643	1109255,05	6323475,05
644	1109255,31	6323476,12
645	1109254,24	6323476,37
646	1109253,98	6323475,30
643	1109255,05	6323475,05
внутренний контур		
647	1109491,00	6323531,07
648	1109490,72	6323532,14
649	1109489,65	6323531,85
650	1109489,94	6323530,79
647	1109491,00	6323531,07
внутренний контур		
651	1109205,37	6323502,15
652	1109205,60	6323502,59
653	1109205,15	6323502,82
654	1109204,92	6323502,38
651	1109205,37	6323502,15
внутренний контур		
655	1109156,21	6323528,80
656	1109156,44	6323529,24
657	1109155,99	6323529,47
658	1109155,76	6323529,03
655	1109156,21	6323528,80
внутренний контур		
659	1109107,19	6323555,04
660	1109107,70	6323556,01
661	1109106,73	6323556,52
662	1109106,22	6323555,55
659	1109107,19	6323555,04
внутренний контур		
663	1109057,35	6323582,40
664	1109057,58	6323582,84
665	1109057,14	6323583,07
666	1109056,91	6323582,63
663	1109057,35	6323582,40
внутренний контур		

№ точки	X	Y
667	1109008,22	6323609,03
668	1109008,45	6323609,48
669	1109008,01	6323609,71
670	1109007,78	6323609,26
667	1109008,22	6323609,03
внутренний контур		
671	1108959,09	6323635,33
672	1108959,61	6323636,30
673	1108958,63	6323636,82
674	1108958,12	6323635,85
671	1108959,09	6323635,33
внутренний контур		
675	1108909,67	6323662,47
676	1108909,90	6323662,91
677	1108909,45	6323663,14
678	1108909,22	6323662,70
675	1108909,67	6323662,47
внутренний контур		
679	1108860,43	6323689,17
680	1108860,66	6323689,61
681	1108860,22	6323689,84
682	1108859,98	6323689,40
679	1108860,43	6323689,17
внутренний контур		
683	1108811,17	6323715,53
684	1108811,68	6323716,50
685	1108810,71	6323717,02
686	1108810,20	6323716,05
683	1108811,17	6323715,53
внутренний контур		
687	1108749,60	6323749,25
688	1108749,83	6323749,70
689	1108749,39	6323749,93
690	1108749,16	6323749,48
687	1108749,60	6323749,25
внутренний контур		
691	1108688,03	6323782,21
692	1108688,68	6323783,11
693	1108687,78	6323783,75
694	1108687,14	6323782,86
691	1108688,03	6323782,21
внутренний контур		
695	1108649,85	6323818,78
696	1108650,18	6323819,16

Взам. инв. №	
Подп. и дата	
Инв. № подл.	

Изм.	Кол.уч.	Лист	№ док.	Подпись	Дата

3163.083.П.0/0.1264-П32.3.6

Лист

53

№ точки	X	Y
697	1108649,80	6323819,49
698	1108649,47	6323819,11
695	1108649,85	6323818,78
внутренний контур		
699	1108612,21	6323854,63
700	1108612,35	6323855,72
701	1108611,26	6323855,86
702	1108611,12	6323854,77
699	1108612,21	6323854,63
внутренний контур		
703	1108575,76	6323832,43
704	1108575,90	6323833,52
705	1108574,81	6323833,66
706	1108574,67	6323832,57
703	1108575,76	6323832,43
внутренний контур		
707	1108527,28	6323878,68
708	1108527,63	6323879,04
709	1108527,27	6323879,38
710	1108526,92	6323879,03
707	1108527,28	6323878,68
внутренний контур		
711	1108484,01	6323919,73
712	1108484,76	6323920,53
713	1108483,96	6323921,28
714	1108483,21	6323920,48
711	1108484,01	6323919,73
внутренний контур		
715	1108437,04	6323964,72
716	1108437,79	6323965,53
717	1108436,99	6323966,28
718	1108436,24	6323965,48
715	1108437,04	6323964,72
внутренний контур		
719	1108393,63	6324006,31
720	1108394,38	6324007,11
721	1108393,58	6324007,86
722	1108392,83	6324007,06
719	1108393,63	6324006,31
внутренний контур		
723	1108350,28	6324047,84
724	1108351,03	6324048,64
725	1108350,23	6324049,39
726	1108349,48	6324048,59

№ точки	X	Y
723	1108350,28	6324047,84
внутренний контур		
727	1108307,40	6324088,60
728	1108308,50	6324088,62
729	1108308,47	6324089,72
730	1108307,37	6324089,69
727	1108307,40	6324088,60
внутренний контур		
731	1108284,52	6324064,72
732	1108285,62	6324064,75
733	1108285,59	6324065,85
734	1108284,49	6324065,82
731	1108284,52	6324064,72
внутренний контур		
735	1108247,83	6324100,24
736	1108248,62	6324099,48
737	1108249,38	6324100,28
738	1108248,58	6324101,04
735	1108247,83	6324100,24
внутренний контур		
739	1109378,43	6323455,02
740	1109390,33	6323458,57
741	1109385,82	6323473,16
742	1109608,31	6323539,50
743	1109625,74	6323494,70
744	1109590,50	6323482,83
745	1109615,71	6323412,40
746	1109557,86	6323391,06
747	1109556,05	6323395,65
748	1109487,05	6323368,27
749	1109488,69	6323364,23
750	1109421,06	6323337,97
751	1109385,66	6323431,10
739	1109378,43	6323455,02
11:18:0301002:420/чзy1(3)		
30	1109801,40	6323476,04
29	1109802,06	6323476,23
752	1109817,09	6323501,16
4	1109804,65	6323543,81
3	1109785,25	6323538,58
47	1109784,76	6323537,96
46	1109784,44	6323537,24
45	1109784,33	6323536,46

Взам. инв. №	
Подп. и дата	
Инв. № подл.	

Изм.	Кол.уч.	Лист	№ док.	Подпись	Дата

3163.083.П.0/0.1264-П32.3.6

№ точки	X	Y
44	1109784,42	6323535,68
43	1109788,33	6323521,97
42	1109788,98	6323520,70
41	1109789,97	6323519,67
40	1109791,58	6323518,83
39	1109793,38	6323518,62
38	1109807,91	6323520,86
37	1109813,61	6323500,84
36	1109799,77	6323494,89
35	1109798,79	6323494,09
34	1109798,05	6323493,07
33	1109797,59	6323491,89
32	1109797,43	6323490,64
31	1109797,62	6323489,32
30	1109801,40	6323476,04
11:18:0301002:420/чзy1(4)		
23	1109537,31	6323354,04
22	1109510,46	6323343,61
753	1109512,60	6323338,33
754	1109539,29	6323349,13
23	1109537,31	6323354,04
11:18:0301002:420/чзy1(5)		
18	1109037,85	6323166,30
755	1109047,90	6323165,33
756	1109069,24	6323173,58
19	1109079,35	6323181,71
18	1109037,85	6323166,30
11:18:0301002:420/чзy1(6)		
213	1107604,57	6322801,73
757	1107611,50	6322797,00
758	1107646,09	6322798,34
214	1107651,57	6322804,45
213	1107604,57	6322801,73
11:18:0301002:420/чзy1(7)		
206	1106995,65	6322776,37
205	1106994,29	6322775,69
204	1106992,65	6322774,55
203	1106991,21	6322773,18
202	1106989,98	6322771,61
201	1106989,00	6322769,88

№ точки	X	Y
200	1106988,29	6322768,02
199	1106987,91	6322766,43
198	1106987,73	6322764,80
197	1106993,19	6322726,75
196	1106983,94	6322724,61
195	1106971,77	6322765,97
194	1106970,72	6322767,57
193	1106969,50	6322769,03
759	1106968,86	6322769,64
760	1106982,92	6322717,37
761	1106984,71	6322709,49
762	1106999,34	6322712,82
763	1106990,60	6322766,88
207	1107004,11	6322776,67
206	1106995,65	6322776,37
11:18:0301002:420/чзy1(8)		
764	1106059,51	6322949,68
243	1106069,17	6322959,02
242	1106068,74	6322959,48
241	1106067,15	6322959,99
240	1106065,30	6322960,24
239	1106063,19	6322960,12
238	1106061,14	6322959,59
237	1106059,24	6322958,66
236	1106057,56	6322957,37
235	1106056,88	6322958,10
765	1106063,85	6322964,66
233	1106084,91	6322984,47
250	1106085,59	6322983,75
249	1106084,10	6322981,99
248	1106083,02	6322979,96
247	1106082,40	6322977,74
246	1106082,28	6322975,44
245	1106084,14	6322973,47
766	1106092,77	6322981,80
767	1106084,20	6322991,22
768	1106067,17	6322975,19
769	1106049,43	6322958,51
764	1106059,51	6322949,68
11:18:0301002:420/чзy1(9)		
770	1106765,55	6322786,65
325	1106763,98	6322785,17

Взам. инв. №	
Подп. и дата	
Инв. № подл.	

Изм.	Кол.уч.	Лист	№ док.	Подпись	Дата

3163.083.П.0/0.1264-П32.3.6

Лист

55

№ точки	X	Y
330	1106771,15	6322785,69
329	1106801,52	6322786,35
328	1106811,53	6322786,07
327	1106854,67	6322787,13
771	1106923,02	6322791,76
772	1106922,81	6322792,73
773	1106868,11	6322789,00
774	1106841,89	6322787,74
775	1106801,52	6322787,35
776	1106771,00	6322786,75
770	1106765,55	6322786,65
11:18:0301002:420/чзу1(10)		
777	1106667,55	6322694,35
778	1106654,16	6322681,73
779	1106654,91	6322679,38
780	1106669,52	6322682,80
777	1106667,55	6322694,35
11:18:0301002:444/чзу1 (временный отвод в границах элемента планировочной структуры)		
11:18:0301002:444/чзу1(1)		
325	1106763,98	6322785,17
770	1106765,55	6322786,65
781	1106758,11	6322786,51
782	1106732,36	6322785,03
783	1106706,23	6322782,50
784	1106686,46	6322779,49
785	1106678,90	6322778,08
786	1106662,58	6322774,54
787	1106649,63	6322781,28
788	1106639,48	6322817,03
789	1106624,70	6322814,40
790	1106625,75	6322782,08
791	1106616,41	6322777,72
792	1106619,66	6322764,42
793	1106560,79	6322750,43
794	1106523,90	6322743,81
795	1106495,27	6322741,08
796	1106461,49	6322740,59
797	1106428,23	6322742,99
798	1106404,33	6322746,51
799	1106361,41	6322756,76

№ точки	X	Y
800	1106340,32	6322763,74
801	1106319,17	6322772,14
802	1106269,68	6322797,85
803	1106245,76	6322813,80
804	1106213,88	6322839,45
805	1106190,80	6322861,97
806	1106096,34	6322962,00
807	1106096,97	6322977,18
766	1106092,77	6322981,80
245	1106084,14	6322973,47
456	1106190,53	6322860,80
455	1106200,75	6322850,42
454	1106210,51	6322841,19
453	1106220,58	6322832,30
452	1106230,95	6322823,77
451	1106241,61	6322815,60
450	1106252,54	6322807,81
449	1106263,74	6322800,39
448	1106275,19	6322793,37
447	1106286,87	6322786,74
446	1106296,78	6322781,53
445	1106306,84	6322776,61
444	1106317,03	6322771,98
443	1106327,35	6322767,64
442	1106337,80	6322763,60
441	1106348,35	6322759,87
440	1106359,01	6322756,44
439	1106369,76	6322753,32
438	1106380,60	6322750,51
437	1106391,51	6322748,01
436	1106402,49	6322745,83
435	1106413,53	6322743,96
434	1106424,62	6322742,42
433	1106435,75	6322741,19
432	1106446,91	6322740,28
431	1106458,09	6322739,70
430	1106467,25	6322739,46
429	1106476,41	6322739,44
428	1106485,56	6322739,63
427	1106494,71	6322740,04
426	1106503,85	6322740,67
425	1106512,97	6322741,51
424	1106522,07	6322742,56
423	1106531,14	6322743,83

Взам. инв. №	
Подп. и дата	
Инв. № подл.	

						3163.083.П.0/0.1264-П32.3.6	Лист
Изм.	Кол.уч.	Лист	№ док.	Подпись	Дата		56

№ точки	X	Y
422	1106544,23	6322746,04
421	1106557,23	6322748,70
351	1106629,63	6322765,74
350	1106631,43	6322767,98
349	1106632,79	6322770,50
348	1106633,69	6322773,22
347	1106634,09	6322776,07
346	1106634,10	6322777,18
345	1106631,32	6322799,92
344	1106640,64	6322801,72
343	1106648,17	6322779,04
342	1106649,63	6322776,76
341	1106651,49	6322774,78
340	1106653,67	6322773,17
339	1106656,11	6322771,98
462	1106674,96	6322776,27
461	1106692,22	6322779,46
460	1106710,04	6322781,96
459	1106727,95	6322783,68
458	1106742,43	6322784,50
457	1106761,17	6322784,97
325	1106763,98	6322785,17
11:18:0301002:444/чзy1(2)		
778	1106654,16	6322681,73
777	1106667,55	6322694,35
808	1106660,05	6322738,28
419	1106668,22	6322753,23
418	1106663,32	6322752,31

№ точки	X	Y
417	1106661,30	6322750,70
416	1106659,54	6322748,55
415	1106658,24	6322746,10
414	1106657,44	6322743,45
413	1106657,17	6322740,68
412	1106663,55	6322696,61
411	1106654,27	6322694,61
410	1106642,27	6322736,50
409	1106641,46	6322738,04
408	1106640,46	6322739,48
407	1106639,30	6322740,78
406	1106637,98	6322741,93
405	1106636,54	6322742,92
404	1106634,98	6322743,72
403	1106633,34	6322744,32
402	1106631,64	6322744,73
401	1106631,27	6322744,76
400	1106622,68	6322742,73
809	1106625,82	6322729,41
810	1106638,56	6322729,99
778	1106654,16	6322681,73
11:18:0301002:444/чзy1(3)		
243	1106069,17	6322959,02
764	1106059,51	6322949,68
811	1106063,94	6322945,81
389	1106084,23	6322943,08
243	1106069,17	6322959,02

Таблица 2.3 Образующие части земельных участков в границах зоны размещения временных площадок для организации строительно-монтажных работ

№ точки	X	Y
11:18:0301002:420/чзy2 (временный отвод в границах зоны ВЗИС)		
11:18:0301002:420/чзy2(1)		
546	1108575,60	6323824,38
812	1108571,92	6323820,53
813	1108582,04	6323810,86
547	1108585,71	6323814,69
546	1108575,60	6323824,38
11:18:0301002:420/чзy2(2)		
517	1108888,58	6323677,59

№ точки	X	Y
516	1108894,30	6323674,49
814	1108951,66	6323772,74
815	1108973,65	6323759,87
816	1108982,80	6323774,22
817	1108954,24	6323790,92
818	1108946,54	6323776,88
517	1108888,58	6323677,59
11:18:0301002:420/чзy2(3)		
500	1109633,46	6323496,98
499	1109637,29	6323487,14

Взам. инв. №	
Подп. и дата	
Инв. № подл.	

Изм.	Кол.уч.	Лист	№ док.	Подпись	Дата	3163.083.П.0/0.1264-П32.3.6	Лист
							57

№ точки	X	Y
498	1109649,39	6323491,86
819	1109645,56	6323501,69
500	1109633,46	6323496,98
11:18:0301002:420/чзү2(4)		
465	1109704,65	6323704,61
820	1109702,31	6323703,96
821	1109698,78	6323715,79
822	1109703,32	6323717,16
823	1109699,04	6323733,63
824	1109667,38	6323724,05
825	1109672,76	6323707,91
826	1109692,56	6323713,91
827	1109709,52	6323657,17
828	1109670,16	6323645,96
511	1109685,59	6323591,76
308	1109719,59	6323601,90
307	1109715,01	6323618,19
9	1109718,36	6323619,12
8	1109727,99	6323621,81
465	1109704,65	6323704,61
11:18:0301002:420/чзү2(5)		
311	1109746,76	6323518,24
310	1109746,40	6323518,69
510	1109738,10	6323522,28
509	1109734,04	6323536,28
508	1109711,37	6323530,00
507	1109708,57	6323539,39
506	1109726,10	6323544,49
505	1109727,25	6323540,65
504	1109733,02	6323542,30
503	1109723,57	6323573,87
502	1109693,26	6323564,83
829	1109717,75	6323478,83
484	1109754,62	6323489,85
311	1109746,76	6323518,24
11:18:0301002:420/чзү2(6)		
830	1109805,85	6323684,60

№ точки	X	Y
463	1109723,09	6323661,04
7	1109733,76	6323623,43
6	1109778,80	6323636,01
5	1109805,61	6323544,08
4	1109804,65	6323543,81
752	1109817,09	6323501,16
831	1109821,44	6323508,36
832	1109853,44	6323517,47
830	1109805,85	6323684,60
11:18:0301002:420/чзү2(7)		
771	1106923,02	6322791,76
326	1106937,95	6322792,77
167	1106956,93	6322794,27
166	1106958,47	6322795,93
165	1106959,66	6322797,85
164	1106960,48	6322799,96
483	1106960,57	6322800,47
482	1106947,94	6322847,46
833	1106926,90	6322842,45
834	1106934,78	6322808,15
772	1106922,81	6322792,73
771	1106923,02	6322791,76
11:18:0301002:420/чзү2(8)		
759	1106968,86	6322769,64
192	1106968,12	6322770,35
191	1106966,61	6322771,51
190	1106964,97	6322772,49
189	1106963,23	6322773,28
188	1106961,42	6322773,88
187	1106959,55	6322774,26
186	1106957,43	6322774,44
185	1106939,41	6322773,02
184	1106927,26	6322772,20
183	1106927,47	6322771,22
835	1106944,93	6322761,07
836	1106955,93	6322710,96
760	1106982,92	6322717,37
759	1106968,86	6322769,64

Взам. инв. №	
Подп. и дата	
Инв. № подл.	

Изм.	Кол.уч.	Лист	№ док.	Подпись	Дата

3163.083.П.0/0.1264-П32.3.6

Лист

59

3. Сведения о границах территории, применительно к которой осуществляется подготовка проекта межевания, содержащие перечень координат характерных точек таких границ в системе координат, используемой для ведения Единого государственного реестра недвижимости. Координаты характерных точек границ территории, применительно к которой осуществляется подготовка проекта межевания, определяются в соответствии с требованиями к точности определения координат характерных точек границ, установленных в соответствии с Градостроительным кодексом Российской Федерации для территориальных зон.

Подготовка проекта межевания территории осуществляется по внешним границам земельных участков/частей земельных участков, подлежащих образованию.

Система координат, используемая для ведения государственного кадастра недвижимости на территории городского округа Инта, Республика Коми: МСК-11.

Таблица 3.1

№ точки	X	Y
830	6323684,60	1109805,85
463	6323661,04	1109723,09
464	6323706,17	1109710,27
465	6323704,61	1109704,65
820	6323703,96	1109702,31
821	6323715,79	1109698,78
822	6323717,16	1109703,32
823	6323733,63	1109699,04
824	6323724,05	1109667,38
825	6323707,91	1109672,76
826	6323713,91	1109692,56
827	6323657,17	1109709,52
828	6323645,96	1109670,16
511	6323591,76	1109685,59
512	6323517,54	1109436,64
513	6323525,98	1109415,69
514	6323489,92	1109295,15
515	6323478,25	1109256,16
516	6323674,49	1108894,30
814	6323772,74	1108951,66
815	6323759,87	1108973,65
816	6323774,22	1108982,80
817	6323790,92	1108954,24
818	6323776,88	1108946,54
517	6323677,59	1108888,58
518	6323785,44	1108689,67

519	6323859,03	1108612,17
520	6323847,06	1108592,39
521	6324098,09	1108330,36
522	6324127,45	1108368,70
523	6324149,73	1108390,22
524	6324166,15	1108405,92
525	6324174,42	1108397,85
526	6324180,97	1108404,31
527	6324194,05	1108391,08
528	6324190,42	1108387,48
529	6324212,20	1108362,28
530	6324201,75	1108351,77
531	6324175,45	1108377,28
532	6324097,52	1108302,04
533	6324091,98	1108307,81
534	6324068,14	1108285,02
535	6324104,87	1108246,68
536	6324114,96	1108233,20
537	6324110,91	1108228,59
538	6324081,80	1108259,26
539	6324075,96	1108253,68
540	6324066,24	1108263,76
541	6324072,08	1108269,34
542	6324056,82	1108285,26
543	6324080,65	1108308,08
544	6323951,60	1108442,79
545	6323919,78	1108476,01
546	6323824,38	1108575,60

Взам. инв. №	Подп. и дата	Инв. № подл.							3163.083.П.0/0.1264-П32.3.6	Лист
			Изм.	Кол.уч.	Лист	№ док.	Подпись	Дата		60

812	6323820,53	1108571,92
813	6323810,86	1108582,04
547	6323814,69	1108585,71
548	6323820,47	1108591,24
549	6323811,63	1108600,47
550	6323812,23	1108625,09
551	6323765,19	1108674,48
552	6323442,63	1109269,42
553	6323460,87	1109330,56
554	6323442,35	1109336,10
555	6323447,09	1109351,93
556	6323407,49	1109367,34
557	6323334,11	1109395,75
558	6323325,91	1109389,89
559	6323215,80	1109093,56
560	6323210,43	1109069,26
561	6323183,80	1108999,72
562	6323177,94	1108993,31
563	6323100,37	1108800,30
564	6323093,17	1108783,46
565	6323085,24	1108766,96
566	6323076,59	1108750,82
567	6323062,32	1108727,36
568	6323051,96	1108712,27
569	6323042,08	1108699,08
570	6323005,95	1108652,81
571	6322971,99	1108609,32
572	6322961,64	1108595,43
573	6322953,83	1108583,99
574	6322943,76	1108567,81
575	6322933,72	1108549,62
576	6322927,57	1108537,20
577	6322921,21	1108522,97
578	6322914,22	1108505,24
579	6322907,11	1108483,88
580	6322888,73	1108422,64
581	6322882,53	1108399,38
582	6322879,01	1108382,54
583	6322875,78	1108362,16
584	6322873,80	1108343,34
585	6322872,57	1108315,85
586	6322871,32	1108169,45
587	6322870,98	1108128,99
588	6322870,85	1108113,74
589	6322869,44	1108082,89

590	6322865,47	1108050,44
591	6322857,57	1108001,77
592	6322854,40	1107977,30
593	6322845,04	1107880,51
594	6322843,90	1107865,78
595	6322831,28	1107647,88
596	6322833,69	1107647,74
597	6322829,29	1107563,13
598	6322821,20	1107563,63
599	6322818,27	1107513,00
600	6322817,72	1107499,53
601	6322815,76	1107414,70
602	6322815,08	1107398,61
603	6322814,10	1107382,91
604	6322813,98	1107372,90
605	6322812,00	1107341,73
606	6322809,31	1107301,16
607	6322798,30	1106999,05
608	6322804,79	1106981,22
609	6322844,47	1106968,53
610	6322847,99	1106950,18
482	6322847,46	1106947,94
833	6322842,45	1106926,90
834	6322808,15	1106934,78
772	6322792,73	1106922,81
773	6322789,00	1106868,11
774	6322787,74	1106841,89
775	6322787,35	1106801,52
776	6322786,75	1106771,00
770	6322786,65	1106765,55
781	6322786,51	1106758,11
782	6322785,03	1106732,36
783	6322782,50	1106706,23
784	6322779,49	1106686,46
785	6322778,08	1106678,90
786	6322774,54	1106662,58
787	6322781,28	1106649,63
788	6322817,03	1106639,48
789	6322814,40	1106624,70
790	6322782,08	1106625,75
791	6322777,72	1106616,41
792	6322764,42	1106619,66
793	6322750,43	1106560,79
794	6322743,81	1106523,90
795	6322741,08	1106495,27

Взам. инв. №	
Подп. и дата	
Инв. № подл.	

Изм.	Кол.уч.	Лист	№ док.	Подпись	Дата

3163.083.П.0/0.1264-П32.3.6

Лист

61

796	6322740,59	1106461,49
797	6322742,99	1106428,23
798	6322746,51	1106404,33
799	6322756,76	1106361,41
800	6322763,74	1106340,32
801	6322772,14	1106319,17
802	6322797,85	1106269,68
803	6322813,80	1106245,76
804	6322839,45	1106213,88
805	6322861,97	1106190,80
806	6322962,00	1106096,34
807	6322977,18	1106096,97
766	6322981,80	1106092,77
767	6322991,22	1106084,20
768	6322975,19	1106067,17
769	6322958,51	1106049,43
764	6322949,68	1106059,51
811	6322945,81	1106063,94
389	6322943,08	1106084,23
390	6322847,01	1106174,95
391	6322802,98	1106221,80
392	6322796,49	1106229,65
393	6322779,93	1106256,20
394	6322759,39	1106291,82
395	6322742,33	1106329,14
396	6322723,20	1106395,47
397	6322716,38	1106461,80
398	6322720,09	1106519,03
399	6322729,55	1106566,77
400	6322742,73	1106622,68
809	6322729,41	1106625,82
810	6322729,99	1106638,56
778	6322681,73	1106654,16
779	6322679,38	1106654,91
780	6322682,80	1106669,52
777	6322694,35	1106667,55
808	6322738,28	1106660,05
419	6322753,23	1106668,22
420	6322760,93	1106709,23
177	6322763,25	1106740,70
178	6322763,91	1106749,76
179	6322763,89	1106771,67
180	6322764,56	1106801,96
181	6322766,02	1106845,70
182	6322766,89	1106864,87

183	6322771,22	1106927,47
835	6322761,07	1106944,93
836	6322710,96	1106955,93
760	6322717,37	1106982,92
761	6322709,49	1106984,71
762	6322712,82	1106999,34
763	6322766,88	1106990,60
207	6322776,67	1107004,11
208	6322787,43	1107303,06
209	6322789,34	1107344,02
210	6322791,22	1107374,25
211	6322793,97	1107415,20
212	6322796,50	1107514,26
213	6322801,73	1107604,57
757	6322797,00	1107611,50
758	6322798,34	1107646,09
214	6322804,45	1107651,57
215	6322816,95	1107867,34
216	6322818,17	1107883,11
217	6322827,53	1107979,91
218	6322830,92	1108006,09
219	6322838,82	1108054,77
220	6322843,85	1108113,97
221	6322843,48	1108129,32
222	6322843,74	1108159,62
223	6322844,32	1108169,61
224	6322845,09	1108334,95
225	6322849,78	1108379,45
226	6322862,87	1108430,41
227	6322881,25	1108491,65
228	6322890,64	1108523,37
10	6322910,61	1108566,58
11	6322925,61	1108592,42
12	6322936,20	1108607,70
13	6322950,71	1108625,93
14	6322990,47	1108677,67
15	6323020,79	1108715,70
16	6323051,05	1108762,79
17	6323075,32	1108810,37
18	6323166,30	1109037,85
755	6323165,33	1109047,90
756	6323173,58	1109069,24
19	6323181,71	1109079,35
20	6323299,93	1109397,56
21	6323312,46	1109430,34

Взам. инв. №	
Подп. и дата	
Инв. № подл.	

Изм.	Кол.уч.	Лист	№ док.	Подпись	Дата

3163.083.П.0/0.1264-П32.3.6

Лист

62

22	6323343,61	1109510,46
753	6323338,33	1109512,60
754	6323349,13	1109539,29
23	6323354,04	1109537,31
24	6323401,95	1109660,56
25	6323404,42	1109667,06
26	6323406,76	1109673,61
27	6323408,99	1109680,19
28	6323451,22	1109808,68
29	6323476,23	1109802,06
752	6323501,16	1109817,09
831	6323508,36	1109821,44
832	6323517,47	1109853,44
830	6323684,60	1109805,85
внутренний контур		
491	6323424,81	1109644,71
492	6323439,69	1109638,93
493	6323443,31	1109648,25
494	6323471,98	1109637,12
495	6323477,10	1109650,17
496	6323482,22	1109663,22
497	6323495,27	1109658,13
498	6323491,86	1109649,39
819	6323501,69	1109645,56
500	6323496,98	1109633,46
501	6323541,80	1109616,00

502	6323564,83	1109693,26
829	6323478,83	1109717,75
484	6323489,85	1109754,62
485	6323492,37	1109765,30
486	6323475,22	1109774,41
487	6323468,93	1109776,20
488	6323458,43	1109744,18
489	6323434,66	1109671,71
490	6323430,75	1109660,36
491	6323424,81	1109644,71
внутренний контур		
742	6323539,50	1109608,31
743	6323494,70	1109625,74
744	6323482,83	1109590,50
745	6323412,40	1109615,71
746	6323391,06	1109557,86
747	6323395,65	1109556,05
748	6323368,27	1109487,05
749	6323364,23	1109488,69
750	6323337,97	1109421,06
751	6323431,10	1109385,66
739	6323455,02	1109378,43
740	6323458,57	1109390,33
741	6323473,16	1109385,82
742	6323539,50	1109608,31

Взам. инв. №	
Подп. и дата	
Инв. № подл.	

Изм.	Кол.уч.	Лист	№ док.	Подпись	Дата

3163.083.П.0/0.1264-П32.3.6

Лист

63

4. Вид разрешенного использования образуемых земельных участков, предназначенных для размещения линейных объектов и объектов капитального строительства, проектируемых в составе линейного объекта, а также существующих земельных участков, занятых линейными объектами и объектами капитального строительства, входящими в состав линейных объектов, в соответствии с проектом планировки территории.

В соответствии с заданием на подготовку документации по планировке территории, утвержденным приказом Министерства энергетики Российской Федерации № 214 от 16.03.2022г., вид разрешенного использования образуемых земельных участков, – трубопроводный транспорт (размещение нефтепроводов, водопроводов, газопроводов и иных трубопроводов, а также иных зданий и сооружений, необходимых для эксплуатации названных трубопроводов). Код (числовое обозначение) вида разрешенного использования земельного участка в соответствии с классификатором видов разрешенного использования земельных участков, утвержденным приказом Федеральной службы государственной регистрации, кадастра и картографии № П/0412 от 10.11.2020 г. – 7.5.

Вид разрешенного использования существующих земельных участков с кадастровыми номерами 11:18:0301002:420 и 11:18:0301002:444 – для ведения лесного хозяйства.

Изм.	Кол.уч.	Лист	№ док.	Подпись	Дата	3163.083.П.0/0.1264-П32.3.6	Лист
							64
Изм.							Лист
Кол.уч.							64
Лист							
№ док.							
Подпись							
Дата							
Изм.							
Кол.уч.							
Лист							
№ док.							
Подпись							
Дата							
Изм.							
Кол.уч.							
Лист							
№ док.							
Подпись							
Дата							
Изм.							
Кол.уч.							
Лист							
№ док.							
Подпись							
Дата							
Изм.							
Кол.уч.							
Лист							
№ док.							
Подпись							
Дата							
Изм.							
Кол.уч.							
Лист							
№ док.							
Подпись							
Дата							
Изм.							
Кол.уч.							
Лист							
№ док.							
Подпись							
Дата							
Изм.							
Кол.уч.							
Лист							
№ док.							
Подпись							
Дата							
Изм.							
Кол.уч.							
Лист							
№ док.							
Подпись							
Дата							
Изм.							
Кол.уч.							
Лист							
№ док.							
Подпись							
Дата							
Изм.							
Кол.уч.							
Лист							
№ док.							
Подпись							
Дата							
Изм.							
Кол.уч.							
Лист							
№ док.							
Подпись							
Дата							
Изм.							
Кол.уч.							
Лист							
№ док.							
Подпись							
Дата							
Изм.							
Кол.уч.							
Лист							
№ док.							
Подпись							
Дата							
Изм.							
Кол.уч.							
Лист							
№ док.							
Подпись							
Дата							
Изм.							
Кол.уч.							
Лист							
№ док.							
Подпись							
Дата							
Изм.							
Кол.уч.							
Лист							
№ док.							
Подпись							
Дата							
Изм.							
Кол.уч.							
Лист							
№ док.							
Подпись							
Дата							
Изм.							
Кол.уч.							
Лист							
№ док.							
Подпись							
Дата							
Изм.							
Кол.уч.							
Лист							
№ док.							
Подпись							
Дата							
Изм.							
Кол.уч.							
Лист							
№ док.							
Подпись							
Дата							
Изм.							
Кол.уч.							
Лист							
№ док.							
Подпись							
Дата							
Изм.							
Кол.уч.							
Лист							
№ док.							
Подпись							
Дата							
Изм.							
Кол.уч.							
Лист							
№ док.							
Подпись							
Дата							
Изм.							
Кол.уч.							
Лист							
№ док.							
Подпись							
Дата							
Изм.							
Кол.уч.							
Лист							
№ док.							
Подпись							
Дата							
Изм.							
Кол.уч.							
Лист							
№ док.							
Подпись							
Дата							
Изм.							
Кол.уч.							
Лист							
№ док.							
Подпись							
Дата							
Изм.							
Кол.уч.							
Лист							
№ док.							
Подпись							
Дата							
Изм.							
Кол.уч.							
Лист							
№ док.							
Подпись							
Дата							
Изм.							
Кол.уч.							
Лист							
№ док.							
Подпись							
Дата							
Изм.							
Кол.уч.							
Лист							
№ док.							
Подпись							
Дата							
Изм.							
Кол.уч.							
Лист							
№ док.							
Подпись							
Дата							
Изм.							
Кол.уч.							
Лист							
№ док.							
Подпись							
Дата							
Изм.							
Кол.уч.							
Лист							
№ док.							
Подпись							
Дата							
Изм.							
Кол.уч.							
Лист							
№ док.							
Подпись							
Дата							
Изм.							
Кол.уч.							
Лист							
№ док.							
Подпись							
Дата							
Изм.							
Кол.уч.							
Лист							
№ док.							
Подпись							
Дата							
Изм.							
Кол.уч.							
Лист							
№ док.							
Подпись							
Дата							
Изм.							
Кол.уч.							
Лист							
№ док.							
Подпись							
Дата							
Изм.							
Кол.уч.							
Лист							
№ док.							
Подпись							
Дата							
Изм.							
Кол.уч.							
Лист							
№ док.							
Подпись							
Дата							
Изм.							
Кол.уч.							
Лист							
№ док.							
Подпись							
Дата							
Изм.							
Кол.уч.							
Лист							
№ док.							
Подпись							
Дата							
Изм.							
Кол.уч.							
Лист							
№ док.							
Подпись							
Дата							
Изм.							
Кол.уч.							
Лист							
№ док.							
Подпись							
Дата							
Изм.							
Кол.уч.							
Лист							
№ док.							
Подпись							
Дата							
Изм.							
Кол.уч.							
Лист							
№ док.							
Подпись							
Дата							
Изм.							
Кол.уч.							
Лист							
№ док.							
Подпись							
Дата							
Изм.							
Кол.уч.							
Лист							
№ док.							
Подпись							
Дата							
Изм.							
Кол.уч.							
Лист							
№ док.							
Подпись							
Дата							
Изм.							
Кол.уч.							
Лист							
№ док.							
Подпись							
Дата							
Изм.							
Кол.уч.							
Лист							
№ док.							
Подпись							
Дата							
Изм.							
Кол.уч.							
Лист							
№ док.							
Подпись							
Дата							
Изм.							
Кол.уч.							
Лист							
№ док.							
Подпись							
Дата							
Изм.							
Кол.уч.							
Лист							
№ док.							
Подпись							
Дата							
Изм.							
Кол.уч.							
Лист							
№ док.							
Подпись							
Дата							
Изм.							
Кол.уч.							
Лист							
№ док.							
Подпись							
Дата							
Изм.							
Кол.уч.							
Лист							
№ док.							
Подпись							
Дата							
Изм.							
Кол.уч.							
Лист							
№ док.							
Подпись							
Дата							
Изм.							
Кол.уч.							
Лист							
№ док.							
Подпись							
Дата							
Изм.							
Кол.уч.							
Лист							
№ док.							
Подпись							
Дата							
Изм.							
Кол.уч.							
Лист							
№ док.							
Подпись							
Дата							
Изм.							
Кол.уч.							
Лист							
№ док.							
Подпись							
Дата							
Изм.							
Кол.уч.							
Лист							
№ док.							
Подпись							
Дата							
Изм.							
Кол.уч.							
Лист							
№ док.							
Подпись							
Дата							
Изм.							
Кол.уч.							
Лист							
№ док.							
Подпись							
Дата							
Изм.							
Кол.уч.							
Лист							
№ док.							
Подпись							
Дата							
Изм.							
Кол.уч.							
Лист							
№ док.							
Подпись							
Дата							
Изм.							
Кол.уч.							
Лист							
№ док.							
Подпись							
Дата							
Изм.							
Кол.уч.							
Лист							
№ док.							
Подпись							
Дата							
Изм.							
Кол.уч.							
Лист							
№ док.							
Подпись							
Дата							
Изм.							
Кол.уч.							
Лист							
№ док.							
Подпись							
Дата							
Изм.							
Кол.уч.							
Лист							
№ док.							
Подпись							
Дата							
Изм.							
Кол.уч.							
Лист							
№ док.							
Подпись							
Дата							
Изм.							
Кол.уч.							
Лист							
№ док.							
Подпись							
Дата							
Изм.							
Кол.уч.							
Лист							
№ док.							
Подпись							
Дата							
Изм.							
Кол.уч.							
Лист							
№ док.							
Подпись							
Дата							
Изм.							
Кол.уч.							
Лист							
№ док.							
Подпись							
Дата							
Изм.							
Кол.уч.							
Лист							
№ док.							
Подпись							
Дата							
Изм.							
Кол.уч.							
Лист							
№ док.							
Подпись							
Дата							
Изм.							
Кол.уч.							
Лист							
№ док.							
Подпись							
Дата							
Изм.							
Кол.уч.							
Лист							
№ док.							
Подпись							
Дата							
Изм.							
Кол.уч.							
Лист							
№ док.							
Подпись							
Дата							
Изм.							
Кол							