



«Утверждено
приказом Минэнерго России
от «__» _____ 202_г. № _____»

Общество с ограниченной ответственностью
«Газпром проектирование»

Заказчик - ООО «Газпром межрегионгаз»

**Газопровод-отвод и ГРС г. Инта
(Договор № 8000.253.083.2021/0002 от 17.06.2021)**

ДОКУМЕНТАЦИЯ ПО ПЛАНИРОВКЕ ТЕРРИТОРИИ

ПРОЕКТ ПЛАНИРОВКИ ТЕРРИТОРИИ

3163.083.П.0/0.1264-П32.3



Общество с ограниченной ответственностью
«Газпром проектирование»

Заказчик - ООО «Газпром межрегионгаз»

Газопровод-отвод и ГРС г. Инта
(Договор № 8000.253.083.2021/0002 от 17.06.2021)

ДОКУМЕНТАЦИЯ ПО ПЛАНИРОВКЕ ТЕРРИТОРИИ

ПРОЕКТ ПЛАНИРОВКИ ТЕРРИТОРИИ

Том 1

**Основная часть проекта планировки территории.
Графическая часть.**

3163.083.П.0/0.1264-ПЗ2.3.1

Главный инженер
Санкт-Петербургского филиала

Н.Е. Кривенко

Главный инженер проекта

М.В. Дремин



Общество с ограниченной ответственностью
«Проектно-изыскательский институт линейных
газотранспортных объектов»

Газопровод-отвод и ГРС г. Инта

ПРОЕКТНАЯ ДОКУМЕНТАЦИЯ

Раздел 1. Пояснительная записка

Часть 2. Исходные данные и условия для подготовки проектной документации
Книга 3.1. Градостроительная документация. Документация по планировке
территории. Основная часть проекта планировки территории. Графическая часть.

3163.083.П.0/0.1264-П32.3.1

Том 1.2.3.1

Главный инженер


А.М. Демченко

Главный инженер проекта

Н.Н. Велим


Инва.№ подкл.	Подп. и дата	Взам. инв.№

Обозначение	Лист	Наименование	Примечание
3163.083.П.0_0.1264-ПЗ2.3.1 -С	-	Содержание тома 1.2.3.1	Листов 1
3163.083.П.0_0.1264-ПЗ2.3.1-Т	-	Раздел 1. Пояснительная записка. Часть 2. Исходные данные и условия для подготовки проектной документации. Книга 3.1. Градостроительная документация. Документация по планировке территории. Основная часть проекта планировки территории. Графическая часть.	Листов 4
3163.083.П.0_0.1264-ПЗ2.3.1-Г1	-	Чертеж границ зон планируемого размещения линейных объектов. М 1:2000	Листов 6
			Всего листов 10

Взам. инв. №						
	Подп. и дата					
Инв. № подл.	3163.083.П.0/0.1264-ПЗ2.3.1-С					
	Изм.	Кол.уч	Лист	№ док	Подп.	Дата
	Разраб.		Варнавский			10.22
	Проверил		Виноградов			10.22
	ГИП		Велим			10.22
Содержание тома 1.2.3.1						
Стадия		Лист		Листов		
П				1		
				ЛИГАТО		

Содержание

1. Чертёж красных линий.....	2
2. Чертеж границ зон планируемого размещения линейных объектов.....	3
3. Чертеж границ зон планируемого размещения линейных объектов, подлежащих реконструкции в связи с изменением их местоположения.....	4

Согласовано							3163.083.П.0/0.1264-П32.3.1				
Взам. инв. №											
Подп. и дата											
Инв. № подл.	Разраб.	Варнавский	10.22	Основная часть проекта планировки территории. Положение о размещении линейных объектов				Стадия	Лист	Листов	
	Проверил	Виноградов	10.22					П	1	4	
								 ЛИГАТО			
	ГИП	Велим	10.22								

1. Чертёж красных линий.

В соответствии со ст. 1 Градостроительного кодекса Российской Федерации, красные линии — это линии, которые обозначают границы территорий общего пользования и подлежат установлению, изменению или отмене в документации по планировке территории.

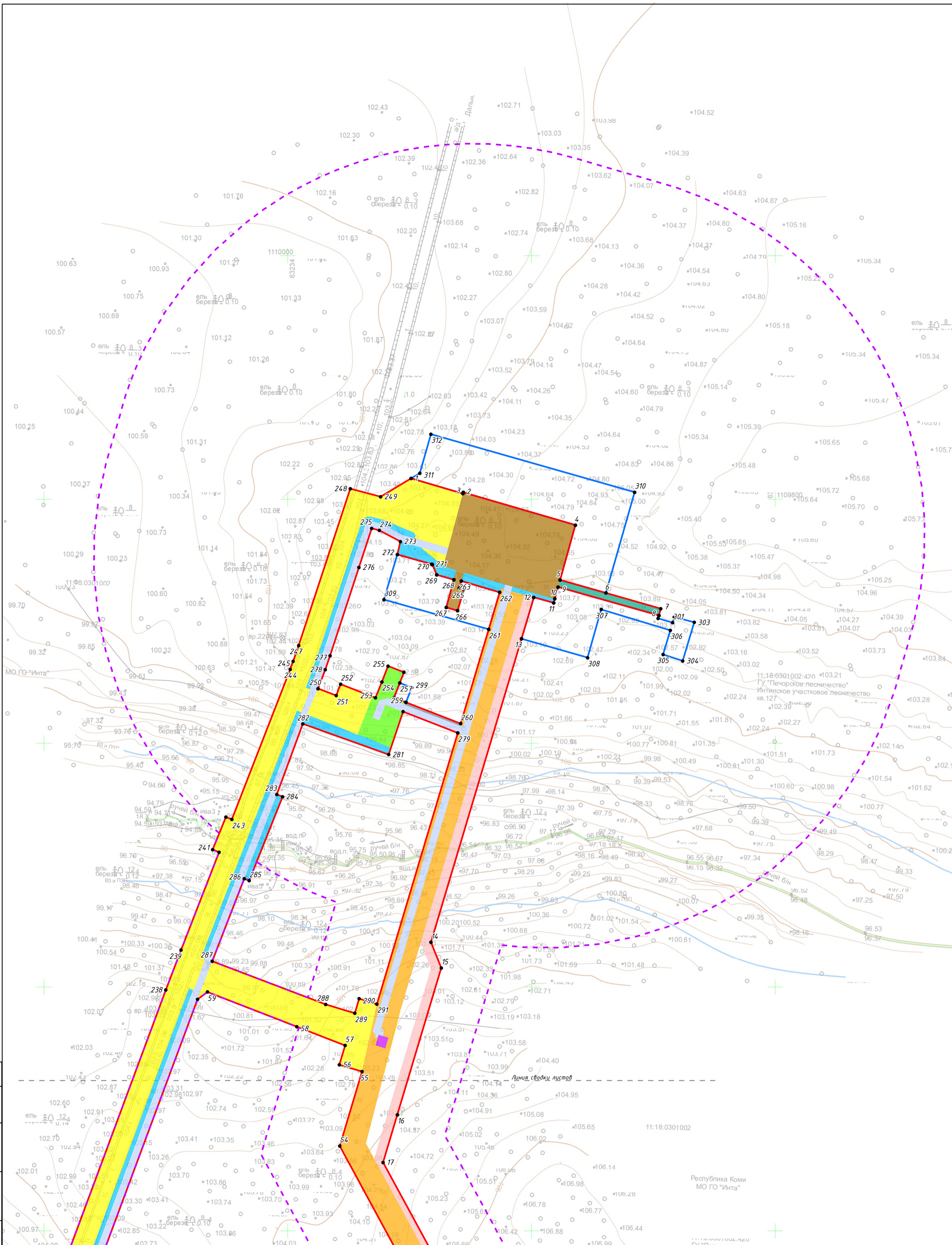
Территории общего пользования - территории, которыми беспрепятственно пользуется неограниченный круг лиц (в том числе площади, улицы, проезды, набережные, береговые полосы водных объектов общего пользования, скверы, бульвары).

Установление, изменение или отмена границ красных линий, обозначающих границы территорий общего пользования, настоящей документацией по планировке территории не предусматривается.

В границах территории, в отношении которой осуществляется подготовка проекта планировки территории, отсутствуют существующие (ранее установленные в соответствии с законодательством Российской Федерации) красные линии (письмо Администрации МО ГО Инта от 07.09.2022г. № 07/10214).

На основании вышеизложенного чертёж красных линий в настоящей документации по планировке территории не разрабатывается.

Взам. инв. №	Подп. и дата	Инв. № подл.							3163.083.П.0/0.1264-П32.3.1	Лист
			Изм.	Кол.уч.	Лист	№ док.	Подпись	Дата		2



Условные обозначения:

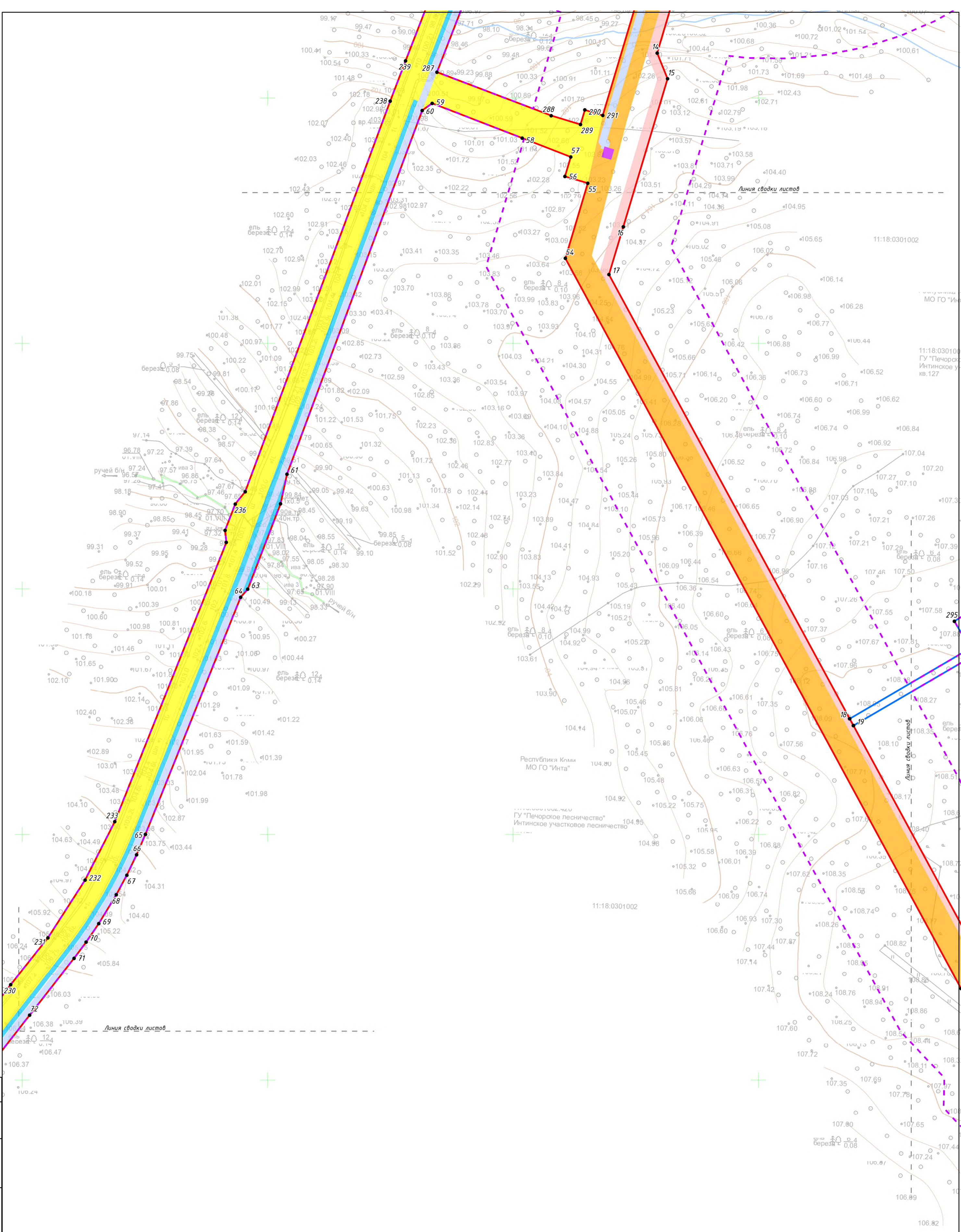
- - границы территории, в отношении которой осуществляется подготовка проекта планировки
- - границы зоны планируемого размещения линейного объекта как элемента планировочной структуры
- - границы зоны размещения временных площадок для организации строительно-монтажных работ
- 1 - Номера характерных почв

- - границы зон планируемого размещения объектов капитального строительства, проектируемых в составе линейного объекта
- - газораспределительная станция (ГРС) г. Инта
- - площадка кранового узла
- - система электрохимзащиты (ЭХЗ)
- - площадка технологической связи и телемеханики
- - технологические проезды к площадкам ГРС, КУ, КПЗ, ОУ
- - локальные очистные сооружения
- - линия электроснабжения КЛ 0,4 кВ
- - линия электроснабжения ВЛ 10 кВ
- - газопровод-отвод до ГРС Инта
- - кабель технологической связи и телемеханики

Согласовано	
Взам. инв. №	
Подп. и дата	
Инв. № подл.	

3163.083.П.0/0.1264-П32.3.1					
«Газопровод-отвод и ГРС г. Инта»					
Изм.	Кол.уч.	Лист	№ док.	Подпись	Дата
Разраб.		Варнаровский			10.22
Проект планировки территории. Основная часть.					
			Стадия	Лист	Листов
			П	1	6
Чертеж границ зон планируемого размещения линейных объектов. М 1:2 000					
ГИП	Велим				10.22





Согласовано			
Взам. инв. №			
Подп. и дата			
Инв. № подл.			

- Условные обозначения:**
- - границы территории, в отношении которой осуществляется подготовка проекта планировки
 - - границы зоны планируемого размещения линейного объекта как элемента планировочной структуры
 - - границы зоны размещения временных площадок для организации строительно-монтажных работ
 - 1 - Номера характерных почв

- Границы зон планируемого размещения объектов капитального строительства, проектируемых в составе линейного объекта**
- - газораспределительная станция (ГРС) г. Инта
 - - площадка кранового узла
 - - система электрохимзащиты (ЭХЗ)
 - - площадка технологической связи и телемеханики
 - - технологические проезды к площадкам ГРС, КУ, КПЗ, ОУ
 - - локальные очистные сооружения
 - - линия электропитания КЛ 0,4 кВ
 - - линия электропитания ВЛ 10 кВ
 - - газопровод-отвод до ГРС Инта
 - - кабель технологической связи и телемеханики

Изм.	Кол.ч.	Лист	№ док.	Подпись	Дата
Разраб.			Варнавский		10.22
ГИП		Велим			10.22

3163.083.П.0/0.1264-П32.3.1

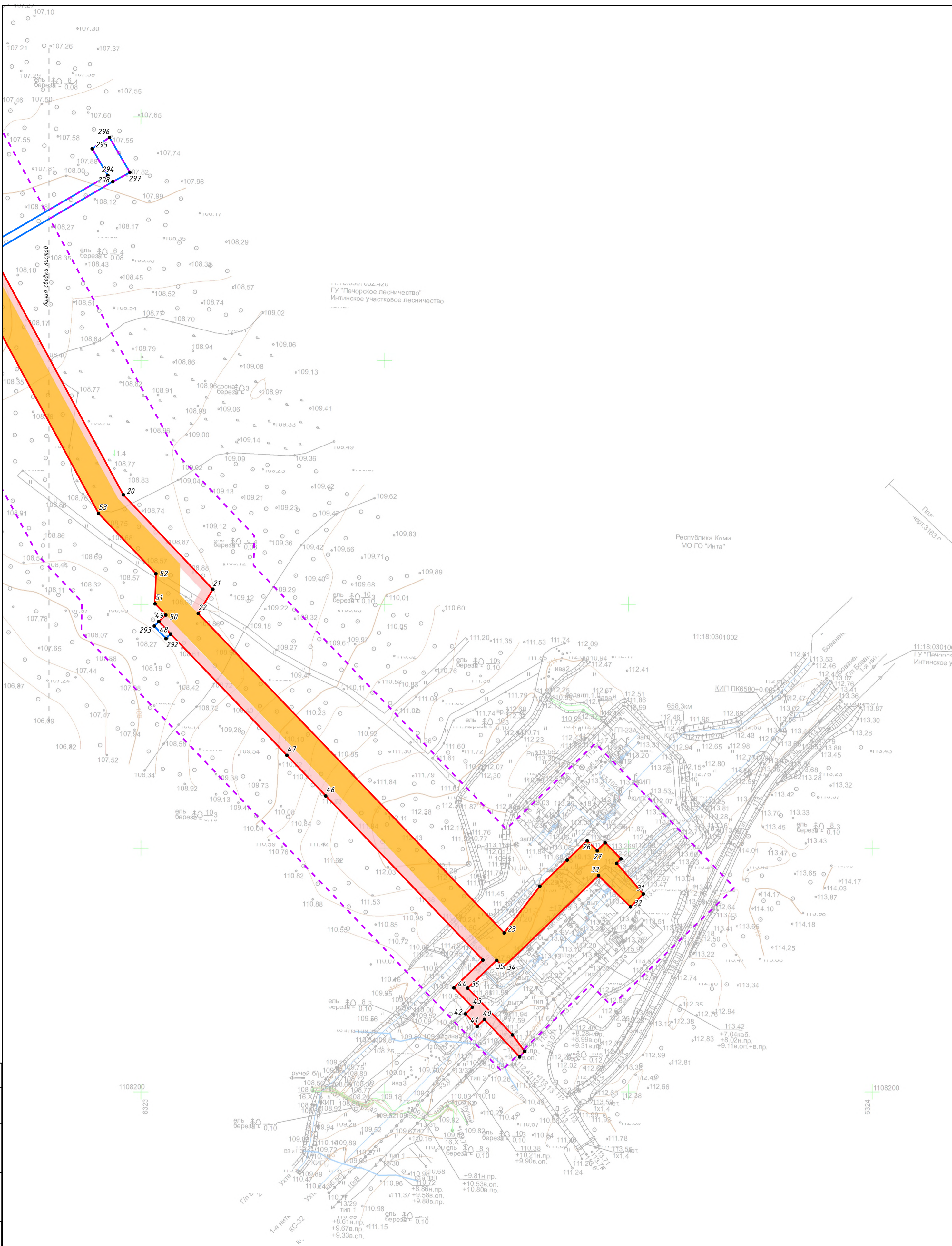
«Газопровод-отвод и ГРС г. Инта»

Проект планировки территории. Основная часть.	Стадия	Лист	Листов
	П	2	6

Чертеж границ зон планируемого размещения линейных объектов.
М 1:2 000

ЛИГАТО

Формат А2



ГУ "Печорское лесничество"
Интинское участковое лесничество

Республика Коми
МО ГО "Инта"

Плн
арт-3/163.Г

11:18:0301002
ГУ "Пыштинское лесничество"

Согласовано	
Взам. инв. №	
Подп. и дата	
Инв. № подл.	


- Условные обозначения:**
- - границы территории, в отношении которой осуществляется подготовка проекта планировки
 - - границы зоны планируемого размещения линейного объекта как элемента планировочной структуры
 - - границы зоны размещения временных площадок для организации строительно-монтажных работ
 - 1 - Номера характерных точек

- Границы зон планируемого размещения объектов капитального строительства, проектируемых в составе линейного объекта**
- - газораспределительная станция (ГРС) г. Инта
 - - площадка кранового узла
 - - система электрохимзащиты (ЭХЗ)
 - - площадка технологической связи и телемеханики
 - - технологические проезды к площадкам ГРС. КУ, КПЗ, ОУ
 - - локальные очистные сооружения
 - - линия электропередачи КЛ 0,4 кВ
 - - линия электропередачи ВЛ 10 кВ
 - - газопровод-отвод до ГРС Инта
 - - кабель технологической связи и телемеханики

3163.083.П.0/0.1264-П32.3.1				
«Газопровод-отвод и ГРС г. Инта»				
Изм.	Кол.уч.	Лист	№ док.	Подпись
Разраб.		Варнавский		
Проект планировки территории. Основная часть.				
			Стадия	Лист
			П	3
			Листов	6
Чертеж границ зон планируемого размещения линейных объектов. М 1:2 000				
ГИП	Велим			



Согласовано				
Взам. инв. №				
Подп. и дата				
Инв. № подл.				

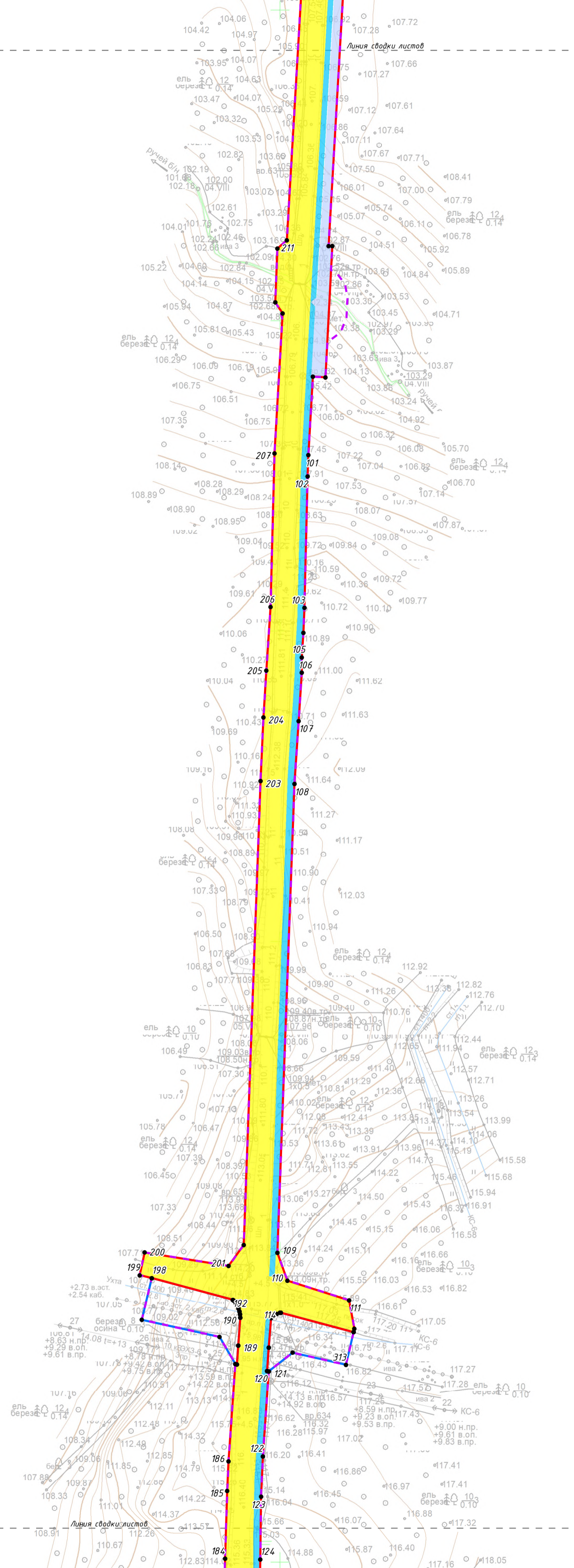


- Условные обозначения:**
- границы территории, в отношении которой осуществляется подготовка проекта планировки
 - границы зоны планируемого размещения линейного объекта как элемента планировочной структуры
 - границы зоны размещения временных площадок для организации строительно-монтажных работ
 - 1 - Номера характерных точек

- Границы зон планируемого размещения объектов капитального строительства, проектируемых в составе линейного объекта**
- газораспределительная станция (ГРС) г. Инта
 - площадка кранового узла
 - система электрохимзащиты (ЭХЗ)
 - площадка технологической связи и телемеханики
 - технологические проезды к площадкам ГРС, КУ, КП/З, ОУ
 - локальные очистные сооружения
 - линия электроснабжения КЛ 0,4 кВ
 - линия электроснабжения ВЛ 10 кВ
 - газопровод-отвод до ГРС Инта
 - кабель технологической связи и телемеханики

3163.083.П.0/0.1264-ПЗ2.3.1					
«Газопровод-отвод и ГРС г. Инта»					
Изм.	Кол.уч.	Лист	№ док.	Подпись	Дата
Разраб.	Варнавский				10.22
Проект планировки территории. Основная часть.					
			Стадия	Лист	Листов
			П	4	6
Чертеж границ зон планируемого размещения линейных объектов. М 1:2 000					
ГИП	Велим				10.22





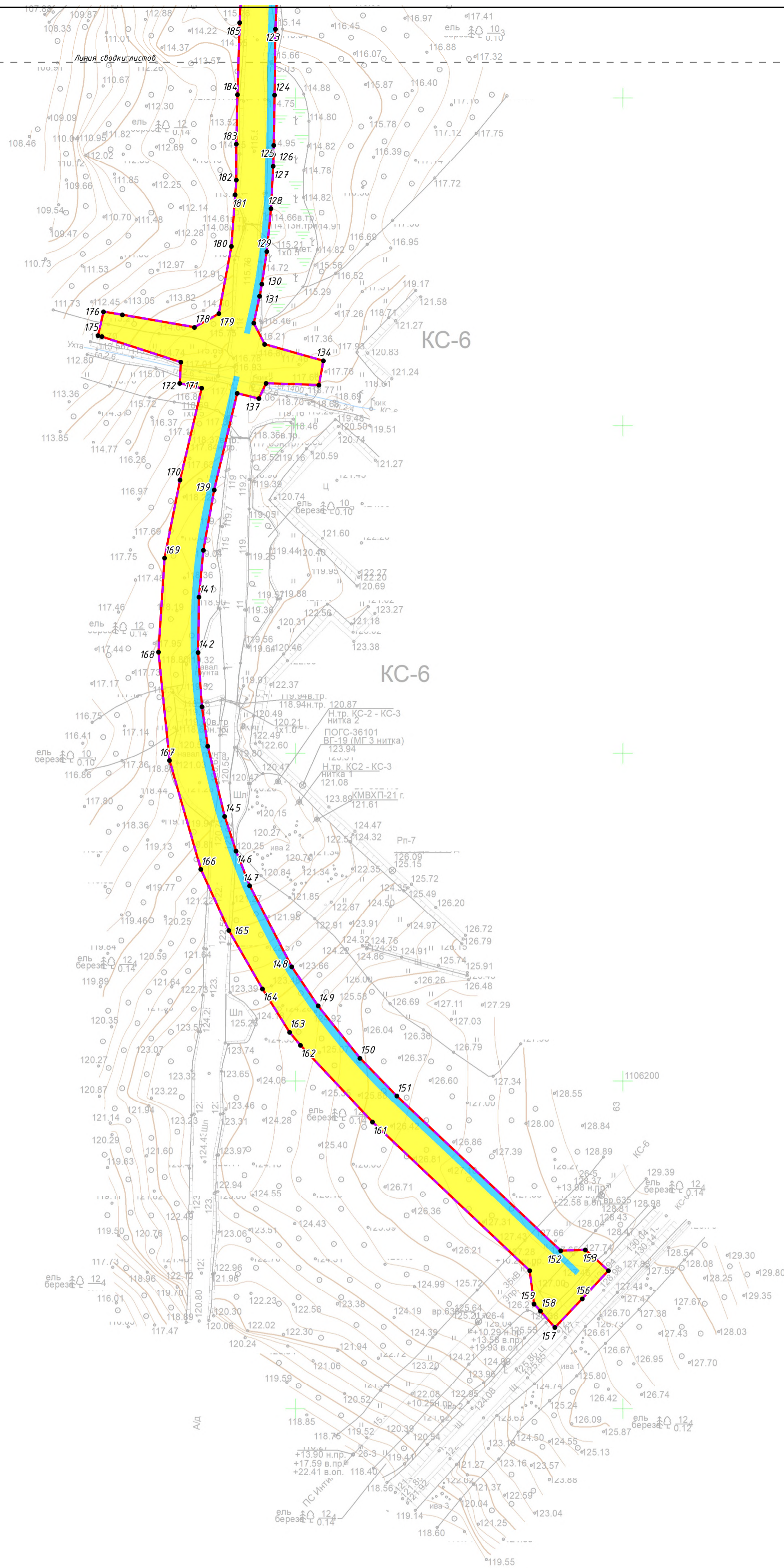
Согласовано				
Инд. № подл.	Взам. инв. №	Подп. и дата		

- Условные обозначения:**
- границы территории, в отношении которой осуществляется подготовка проекта планировки
 - границы зоны планируемого размещения линейного объекта как элемента планировочной структуры
 - границы зоны размещения временных площадок для организации строительно-монтажных работ
 - 1 - Номера характерных точек

- Границы зон планируемого размещения объектов капитального строительства, проектируемых в составе линейного объекта**
- газораспределительная станция (ГРС) г. Инта
 - площадка кранового узла
 - система электрохимзащиты (ЭХЗ)
 - площадка технологической связи и телемеханики
 - технологические проезды к площадкам ГРС, КУ, КП/З, ОУ
 - локальные очистные сооружения
 - линия электропитания КЛ 0,4 кВ
 - линия электропитания ВЛ 10 кВ
 - газопровод-отвод до ГРС Инта
 - кабель технологической связи и телемеханики

3163.083.П.0/0.1264-ПЗ.3.1				
«Газопровод-отвод и ГРС г. Инта»				
Изм.	Кол.уч.	Лист	№ док.	Подпись
Разраб.	Варнавский			
Проект планировки территории. Основная часть.				
			Стадия	Лист
			П	5
			Листов	6
Чертеж границ зон планируемого размещения линейных объектов. М 1:2 000				
ГИП	Велим			20.22





Согласовано				
Взам. инв. №				
Подл. и дата				
Инв. № подл.				

- Условные обозначения:**
- границы территории, в отношении которой осуществляется подготовка проекта планировки
 - границы зоны планируемого размещения линейного объекта как элемента планировочной структуры
 - границы зоны размещения временных площадок для организации строительно-монтажных работ
 - 1 - Номера характерных точек

- Границы зон планируемого размещения объектов капитального строительства, проектируемых в составе линейного объекта**
- газораспределительная станция (ГРС) г. Инта
 - площадка кранового узла
 - система электрохимзащиты (ЭХЗ)
 - площадка технологической связи и телемеханики
 - технологические проезды к площадкам ГРС, КУ, КПЗ, ОУ
 - локальные очистные сооружения
 - линия электропитания КЛ 0,4 кВ
 - линия электропитания ВЛ 10 кВ
 - газопровод-отвод до ГРС Инта
 - кабель технологической связи и телемеханики

3163.083.П.0/0.1264-ПЗ2.3.1				
«Газопровод-отвод и ГРС г. Инта»				
Изм.	Кол.уч.	Лист	№ док.	Подпись
Разраб.	Варнаровский		10.22	
Проект планировки территории. Основная часть.				
			Стадия	Лист
			П	6
			Листов	6
Чертеж границ зон планируемого размещения линейных объектов. М 1:2 000				
ГИП	Велим		10.22	



3. Чертеж границ зон планируемого размещения линейных объектов, подлежащих реконструкции в связи с изменением их местоположения.

Планируемого размещения линейных объектов, подлежащих реконструкции в связи с изменением их местоположения настоящей документацией по планировке территории не предусматривается.

Инв. № подл.	Подп. и дата	Взам. инв. №					3163.083.П.0/0.1264-П32.3.1	Лист
								4
Изм.	Кол.уч.	Лист	№ док.	Подпись	Дата			